

会津若松市告示第35号

本市の区域内の町の区域を次のとおり画定する旨、地方自治法第260条第2項の規定により告示する。

なお、この効力は、平成25年8月19日から生ずる。


平成25年3月29日

会津若松市長 室井照平

この写しは原本と相違ありません

平成25年4月4日

会津若松市長 室井照平



變更調書

別図1 画定前の区域
S=1:3,000



JR只見線

市道門3-67号線

門田町大字日吉字対馬館

国道401号

凡例
実施区域

別図2 画定後の区域
S=1:3,000



対馬館町

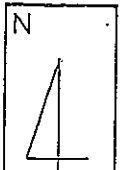
市道門3-67号線

JR只見線

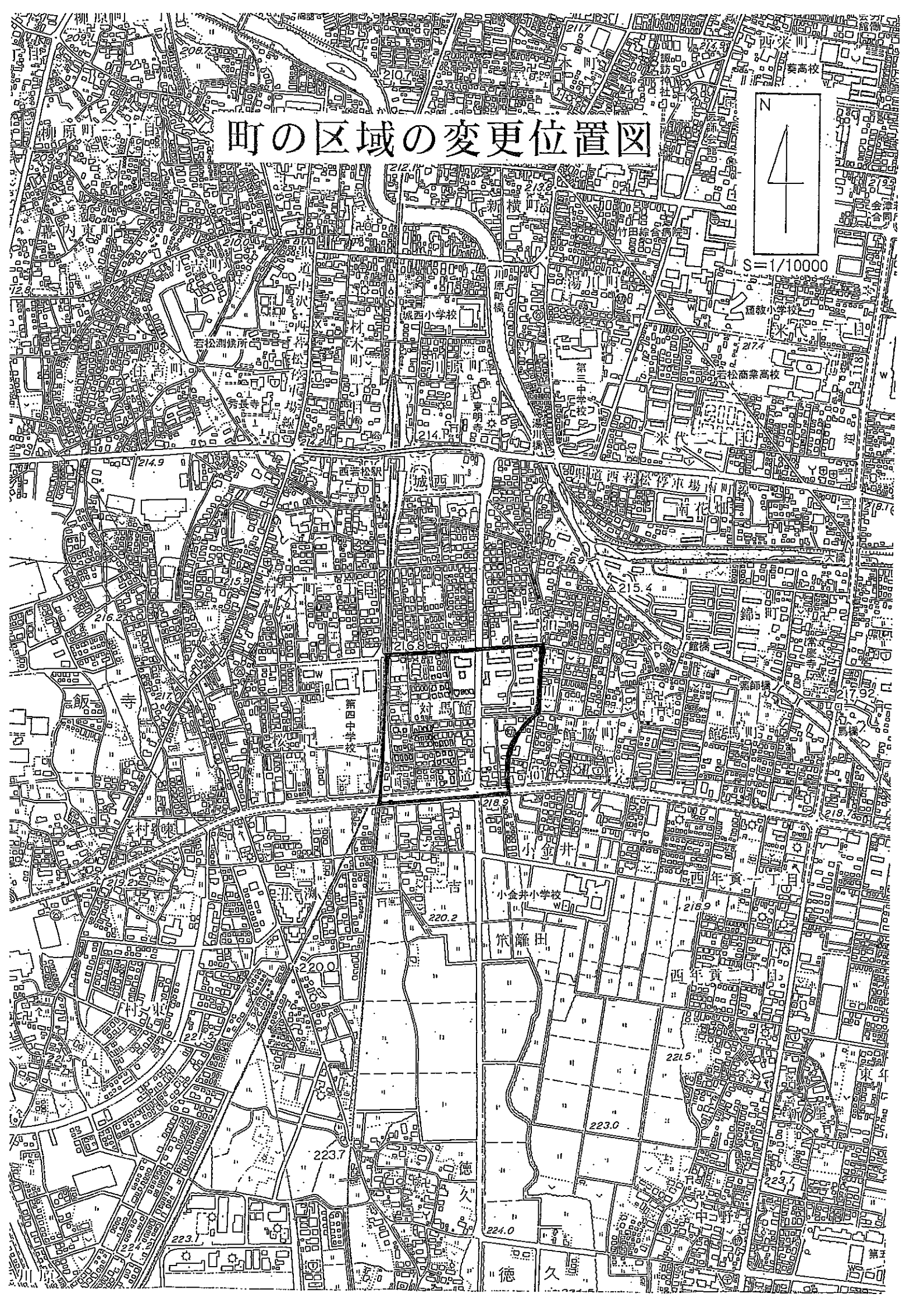
国道401号

凡例
実施区域

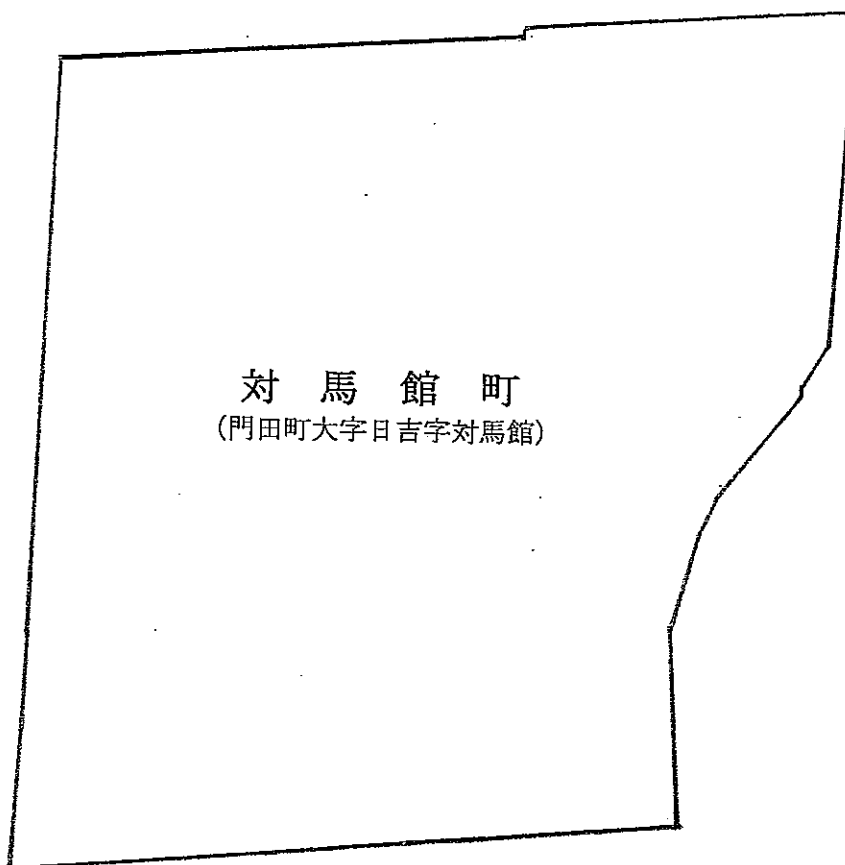
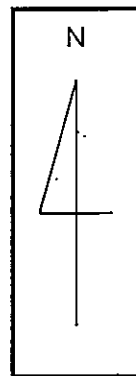
町の区域の変更位置図



S=1/10000



町の区域の変更概略図



凡 例	
新町界、旧町界	
新 町 名	大 文 字
旧 町 名	(小 文 字)