

# 農山村地域復興基盤総合整備事業 飯崎地区 (福島県南相馬市小高区)


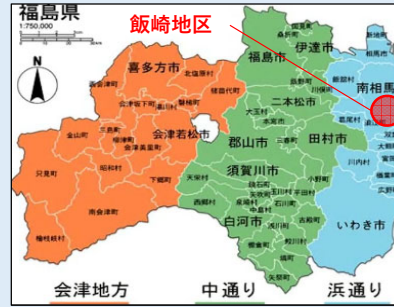


## ■地区概要

- 事業名 農山村地域復興基盤総合整備事業 (農地整備事業)
- 総事業費 2,609百万円
- 受益面積 102.0 ha
- 受益者数 179人
- 事業工期 平成26年度～令和5年度 (予定)  
※平成22年のみ別事業で実施
- 負担割合 国75.0%、県15.0%、市10.0%



地元説明会の様子



ほ場整備



<現状>

- ・地区の約70haが未整備
- ※10a (45m×22m)
- ・用排兼用の土水路

<計画>

- ・区画を拡大
- ※100a (125m×80m)
- ・用排分離により舗装

ほ場整備を契機に担い手へ農地を集積

<担い手への集積率>

6.8% (7.1ha/103.8ha) → 56.5% (57.6ha/102.0ha)

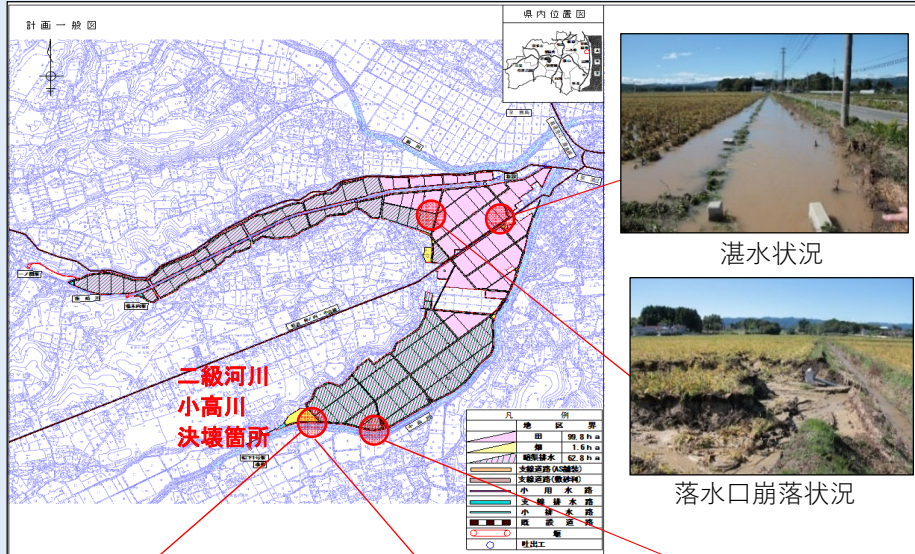
## ■主要工事

整地工	A= 102.0 ha	標準区画125m×80m
道路工	L= 13.8 km	うち0.3km舗装、ほか砂利道
用水路工	L= 14.5 km	開水路 (ベンチフリューム等)
排水路工	L= 20.2 km	開水路 (排水フリューム等)
暗渠排水工	A= 63.4 ha	本暗渠63.4ha
客土工	A= - ha	-
付帯工	1 式	道路・用水・排水

## ■工程表


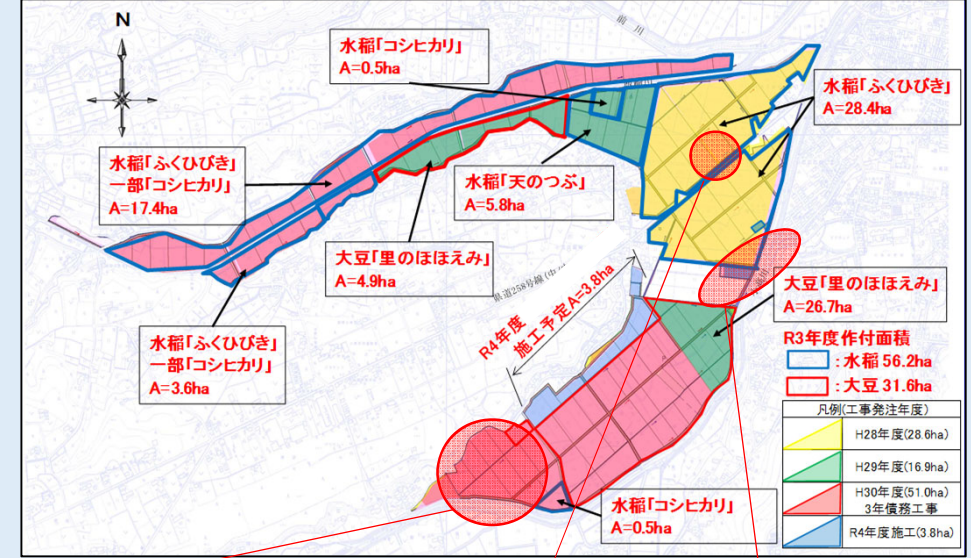
	H28	H29	H30	R1	R2	R3	R4	R5
整地工								
道路工								
用水路工								
排水路工								
客土工								
暗渠排水工								
付帯工								
補完工事等								

## ■令和元年度台風19号・21号災害



台風災害からの復旧

## ■令和3年度営農計画・復旧状況等



台風災害復旧状況



耕耘状況



田植え後状況



小高川決壊状況



河川土砂流入状況



道路崩落状況