

令和 2 年

福島県森林・林業統計書

(令和元年度)

福島県農林水産部

森林文化のくに・ふくしま県民憲章

(前文)

ふくしまには豊かな森林、そして清流、湖沼、海、澄んだ空があります。

私たちは、遠い祖先のころから、森林に育まれた多くのいのちの一員として生きてきました。そして、森林に感謝し、^{おそ}畏れ敬い、多彩な森林文化を育みながら、人や物を大切にす^する優しい心も深めてきました。

しかし、ときにこの感謝や^{おそ}畏れ敬う気持ちを忘れ、母なる森林やそこに棲^すむ多くのいのちを傷つけることもしました。

今、私たちは、ふくしまの森林が未来も豊かであり続けるよう守り育て、その心を次世代に引き継ぐ責務があると考えます。

そのためには、私たち一人一人が、森林の恵みにより生活が支えられていることを理解し、森林づくりの大切さを考え、今できる身近なことから行動することが大切です。

私たち一人一人は、ここに、豊かな森林文化のくに・ふくしまを創ることを誓い、この憲章を制定します。

(本文)

わたしたちは、

- 1 森林を敬い、あらゆるいのちを尊びます。
- 2 森林にふれあい、心豊かに生きます。
- 3 森林の恵みに感謝し、活かします。
- 4 森林を守り育て、未来につなぎます。

(具体的な取組み)

- 1 森林を敬い、あらゆるいのちを尊びます。
 - 森の中で生き物たちが、おたがい助け合って生きていることを学び、その命を大切にします。
 - 山での火の後始末はきちんとします。
 - 森林にあるゴミを拾い、ゴミを森林には捨てません。
 - 森林への優しさを忘れず、森林とあらゆる生命を大切にします。
 - 豊かな森林を守るため無駄な開発をしません。

- 2 森林にふれあい、心豊かに生きます。
 - 森林にふれあって森林のすばらしさを学びます。
 - 森林の実や木の葉を鑑賞し、その季節の喜びを感じます。
 - 花や鳥など、自然の仲間とともに森林とふれあい友達になります。
 - はる、なつ、あき、ふゆの山の自然を見て楽しみます。
 - 森林の中のきれいな空気を思う存分吸って心を癒し、森林との共生を実感します。

- 3 森林の恵みに感謝し、活かします。
 - 森林からいただいた、木や紙は、森林に感謝し、大切に使います。
 - 木造の古い建物を大事にします。
 - 澄んだ空気や水を作り出す森林に感謝し、木々の成長を手助けします。
 - 森林からの贈り物に感謝し、規則を守って森林と共生します。

- 4 森林を守り育て、未来につなぎます。
 - 森林を守り、緑のきれいなふくしまをつくります。
 - 私達にとってかけがえのないこの豊かな森林を未来へ届けていきます。
 - 森林を守るため、植林活動などの森づくりに積極的に参加します。
 - 豊かな森林に育まれた森林文化をしっかりと次の世代に引き継ぎます。

利用される方々へ

- 1 この統計書は主に農林水産部関係各課において、業務上の必要から集積している業務統計のほか、関東森林管理局事業統計書ならびに県内各森林管理署管内概要により編集しました。
- 2 この統計書の調査時点は、「事業量」を表すものは令和元年度（平成31年4月1日～令和2年3月31日）、「森林資源」については令和3年3月31日現在ですが、必要に応じて各表に注記しました。
なお、既往5カ年の数値を載せて対照の便を図りましたが、資料その他の関係で掲載しがたいものは省略しました。
- 3 目次のところの各表題のあとに（ ）書で、市町村、県等とあるのは、例えば（ ）内に市町村とあれば、この統計表では市町村単位の数字がわかることを意味しています。
- 4 統計表はおおむね次の様式に統一しています。

表 題

○○○○

(単位：○○)

年 度 《農林事務所》 市 町 村	
平 成 27 年 度 28 29 30	
令 和 元 年 度 《 県 北 》 福 島 市	

(資料) 資料の出所を記入

(注) この表における利用上の注意事項を記入

- 5 数字の単位未満は四捨五入することを原則としています。そのため、合計数字と内訳の数字が一致しない場合があります。
- 6 表中の符号の用法は次のとおりです。
「0」……………単位未満
「-」……………該当数字なし
「…」……………事実不明のもの
- 7 市町村名は令和2年4月1日現在です。なお、福島市、郡山市、いわき市、近年の市町村合併により新たな名称となった市町村については、利用の便を図るため、でき得るだけ旧市町村単位で掲載しました。
- 8 この統計書には本県林業に関する主要資料を掲載しましたが、さらに詳細な内容を必要とする場合は、注記した資料出所に照会してください。

令和2年（令和元年度）

福島県森林・林業統計書

目 次

森林文化のくに・ふくしま県民憲章

利用される方々へ

目 次

○福島県の森林・林業の概況

- | | | | |
|--------|--------|------------|---------------|
| 1 森林資源 | 4 林道 | 7 森林組合 | 10 森林の空間放射線量率 |
| 2 森林整備 | 5 林産物 | 8 治山・保安林 | モニタリング |
| 3 森林保護 | 6 林産工業 | 9 森林環境基金事業 | |

○福島県林務関係行政機構図

○福島県略図

(統計表)

I 森林資源	1
1 保有形態別森林面積.....(市町村).....	2
2 民有林保有形態別森林面積、材積.....(市町村).....	6
3 民有林樹種別・齢級別森林面積、材積、成長量.....(県).....	13
4 民有林林種別森林面積、材積、成長量.....(市町村).....	16
5 民有林人工林天然林別面積、材積.....(市町村).....	20
6 民有林樹種別森林面積、材積.....(市町村).....	28
7 民有林地利級別森林面積、材積.....(市町村).....	33
II 森林計画	37
1 森林計画の体系図.....(県).....	38
2 地域森林計画樹立年度と計画区.....(県).....	38
3 森林経営計画認定実績.....(農林事務所).....	39
4 森林整備地域活動支援交付金の実績.....(農林事務所).....	40
III 森林整備	41
A 種 苗.....	42
1 県営採穂園、採種園状況.....(県).....	42
2 民営母樹(母樹林)面積・本数.....(県).....	42
3 民営林業用種子採種実績.....(農林事務所).....	43
4 民営苗木養成実績.....(農林事務所).....	43
5 苗木県外移出入状況.....(県).....	44
B 森林整備.....	45
1 民有林事業主体別、資金別造林実績.....(市町村).....	45
2 民有林造林・種別・樹種別造林実績.....(市町村).....	47
3 県行造林の状況.....(市町村).....	49
4 水源林の状況.....(市町村).....	53
5 公社造林実績状況.....(市町村).....	55

6	機構造林実績状況	(市 町 村)	57
7	造林補助事業実績	(市 町 村)	59
8	間伐実績 (事業種別間伐実績)	(市 町 村)	65
9	ふくしま森林再生事業実績	(市 町 村)	67
Ⅳ	森 林 保 護		69
1	民有林森林気象害	(農林事務所)	70
2	民有林森林病虫害等被害	(農林事務所)	71
3	民有林松くい虫被害対策	(農林事務所)	72
4	民有林森林火災被害	(農林事務所)	73
5	森林保険契約	(農林事務所)	74
6	森林保険損害てん補実績	(農林事務所)	74
Ⅴ	林 道		75
1	民有林林道事業実績		76
(1)	令和元年度林道事業実績	(農林事務所)	76
	令和元年度林道事業実績	(市 町 村)	79
(2)	林道事業実績	(県)	81
2	作業道開設実績	(市 町 村)	82
Ⅵ	林 産 物		85
A	林産物生産実績		86
1	主要林産物生産実績	(市 町 村)	86
B	木 材		88
1	素材生産実績	(県)	88
2	木材需給実績	(農林事務所)	89
3	外材 (素材) 入荷実績	(農林事務所)	90
4	県内港外材輸入実績	(地 区)	91
5	木材価格の推移		92
(1)	素 材	(県)	92
(2)	製 材 品	(県)	92
6	木質バイオマス利活用施設整備実績	(県)	93
C	木 炭		94
1	木炭生産実績	(農林事務所)	94
2	用途別木炭生産量	(県)	94
3	製炭労務者状況及び窯数	(県)	95
D	特 用 林 産 物		96
1	しいたけ・なめこの生産量、消費量、販売量	(農林事務所)	96
2	きのこ類の生産実績	(農林事務所)	97
3	原木しいたけの個人・法人別、所有ほだ木規模別生産者数	(県)	98
4	なめこ、ひらたけ、まいたけ生産者数	(県)	98
5	しいたけ原木の伏込状況	(県)	99
6	くり、くるみ等生産量	(県)	100
Ⅶ	林 業 経 営		101
1	林業生産所得	(県)	102
2	市町村内総生産	(市 町 村)	103
3	高性能林業機械保有状況	(農林事務所)	105
4	林家・林業経営体数	(市 町 村)	106

Ⅷ 林業構造改善事業	111
1 林業構造改善事業実績.....(市 町 村).....	112
2 経営基盤強化林業構造改善事業実績.....	113
(1) 経営体育成型.....(市 町 村).....	113
(2) 木材供給圏確立型.....(市 町 村).....	113
(3) 森林活用型.....(市 町 村).....	114
(4) 美しいむらづくり型.....(市 町 村).....	114
3 景気対策臨時緊急特別林業構造改善事業実績.....(市 町 村).....	114
4 地域林業経営確立林業構造改善事業実績.....	115
(1) 循環利用推進型.....(市 町 村).....	115
(2) 間伐促進型.....(市 町 村).....	115
5 林業・木材産業構造改革事業実績.....	116
(1) 林業経営構造対策事業.....(市 町 村).....	116
(2) 木材産業構造改革事業.....(市 町 村).....	116
(3) 木質バイオマス利用促進整備事業.....(市 町 村).....	117
(4) 特用林産振興対策事業.....(市 町 村).....	117
6 入会資源総合活用促進対策事業実績.....(市 町 村).....	118
Ⅸ 林産工業	119
1 木材工業の現況.....(農林事務所).....	120
2 木材業者等登録の実態.....(農林事務所).....	121
3 木材関連工業出荷額.....(県).....	121
X 研究普及	123
A 試験研究.....	124
林業研究センター.....(林業研究センター).....	124
B 普及指導.....	125
1 林業研究グループ等の現状.....(農林事務所).....	125
Ⅺ 緑化推進	127
1 緑の募金実績及び用途.....(県).....	128
2 植樹行事の年度別実績.....(県).....	128
3 緑の少年団の現況.....(県).....	129
4 緑化木生産(在圃)状況.....	131
(1) 生産面積.....(農林事務所).....	131
(2) 生産(在圃)本数.....(農林事務所).....	131
Ⅻ 林業労働	133
1 森林組合作業班及び作業班員.....(農林事務所).....	134
2 林業就業者の年齢層別就業状況.....(県).....	134
Ⅼ 森林組合	135
1 県森林組合連合会の現状.....(県).....	136
2 森林組合の概要.....(県).....	136
3 森林組合財務状況.....(県).....	137
4 森林組合事業状況.....(県).....	138
5 生産森林組合現況.....(県).....	140
Ⅽ 林業金融	143
1 株式会社日本政策金融公庫資金貸付実績.....(農林事務所).....	144
2 福島県林業・木材産業改善資金貸付決定実績.....(農林事務所).....	145

XV 治山・保安林	147
1 平成30年度治山事業実績.....(農林事務所).....	148
2 民有林治山事業状況.....(農林事務所).....	153
3 民有林災害荒廃地調.....(農林事務所).....	161
4 民有林治山施設災害復旧実績.....(県).....	162
5 民有林制限林種別面積.....	163
(1) 保安林.....(市町村).....	163
(2) 保安林以外の制限林.....(市町村).....	167
6 林地開発許可処理状況.....(農林事務所).....	172
7 林地開発連絡調整処理状況.....(農林事務所).....	173
XVI 森林環境基金事業	175
1 令和元年度森林整備事業の事業実績.....(市町村).....	176
2 令和元年度間伐材搬出支援事業の事業実績.....(市町村).....	178
3 令和元年度ベレットストーブ導入実績.....(農林事務所).....	179
4 令和元年度森林環境学習推進事業の事業実績.....(農林事務所).....	180
5 令和元年度森林環境交付金事業(森林環境基本枠)の事業実績.....(市町村).....	181
6 令和元年度森林環境交付金事業(地域提案重点枠)の事業実績.....(市町村).....	183
7 令和元年度森林整備促進路網整備事業の事業実績.....(市町村).....	185
XVII 林業予算・職員数	187
1 林業関係歳出決算.....(県).....	188
2 県林業関係職員数.....(農林事務所).....	189
XVIII 国有林野	191
1 森林管理署位置、管理区域及び面積.....(森林管理署).....	192
2 国有林森林資源構成.....(市町村).....	194
3 国有林の伐採、造林.....(森林管理署).....	196
4 国有林種苗事業.....(森林管理署).....	196
5 国有林林道事業.....(森林管理署).....	197
6 国有林治山事業.....(森林管理署).....	198
7 地方産業経済のために特別に利用される国有林野.....(森林管理署).....	199
8 国有林野地元施設設定契約状況.....(市町村).....	200
9 官行造林.....(森林管理署).....	201

福島県の森林・林業の概況

1 森林資源

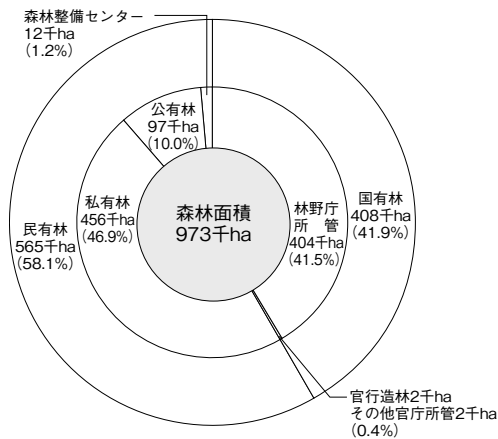
福島県の森林面積は、973千haで県土面積の約71%を占めている。これを保有形態別にみると、民有林は565千ha（58.1%）、国有林は408千ha（41.9%）である。

また、福島県の人工林面積は336千ha、天然林面積は583千haで、人工林率（森林面積に占める人工林面積の割合）は34.5%となっている。

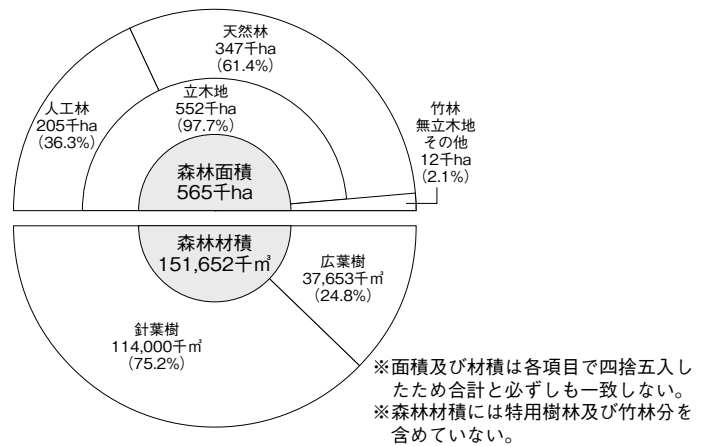
流域別に民有林の人工林率をみると、阿武隈川流域40%、奥久慈流域57%、会津流域23%、磐城流域53%と各流域の特色がでている。

民有林の森林材積は151,652千m³で、森林面積とともに全国で上位を占めている。

保有形態別森林面積



民有林の林種別森林面積及び森林蓄積

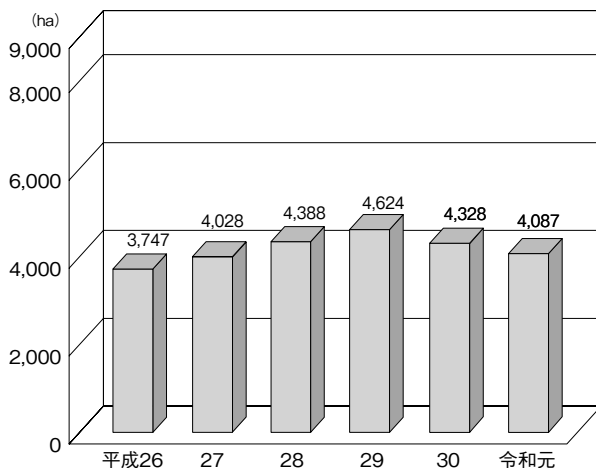


2 森林整備

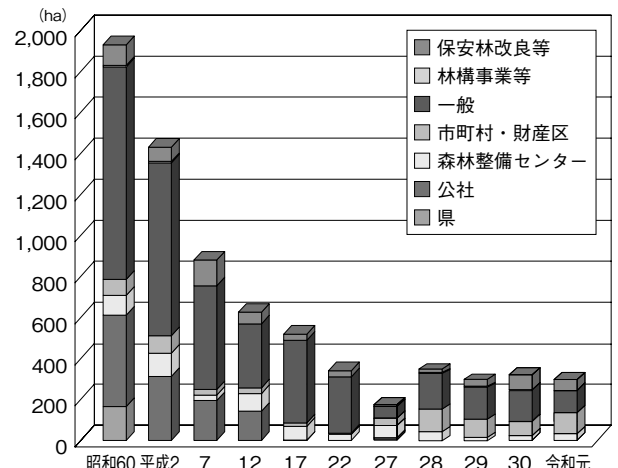
森林整備は、健全な森林の育成を図るため、植栽、下刈、除伐、間伐等の一連の森林施業を実施するものである。令和元年度の間伐実績については、4,087haとなっている。

また、令和元年度の造林面積は303haとなっている。

民有林間伐面積の推移



民有林造林面積の推移



3 森林保護

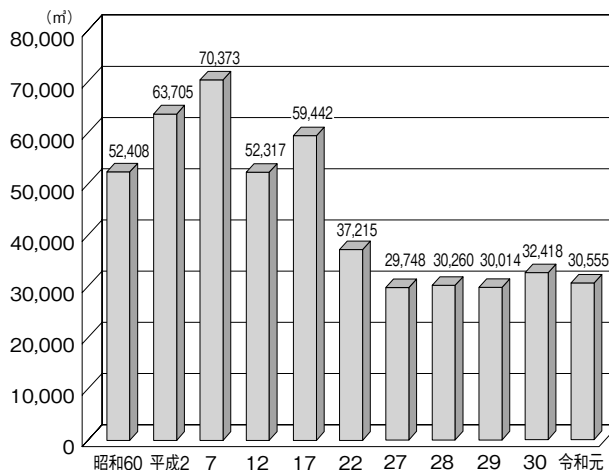
令和元年は、林野火災による森林被害の発生が15件、被害面積4ha、水害等の気象害については、台風19号の被害により、発生が6件、被害面積0.39haであった。

森林病虫害による被害では、松くい虫による被害量は、30,555m³とここ数年、ほぼ横ばいの状態となっている。

令和元年度森林被害面積

区分	面積(ha)	備考
林野火災	4	被害額 10,743千円
気象害	0.39	被害額 1,071千円
カシノナガキクイムシ	864	被害材積 4,638m ³
松くい虫	35,013	被害材積 30,555m ³
合計	35,881.39	

松くい虫被害の推移

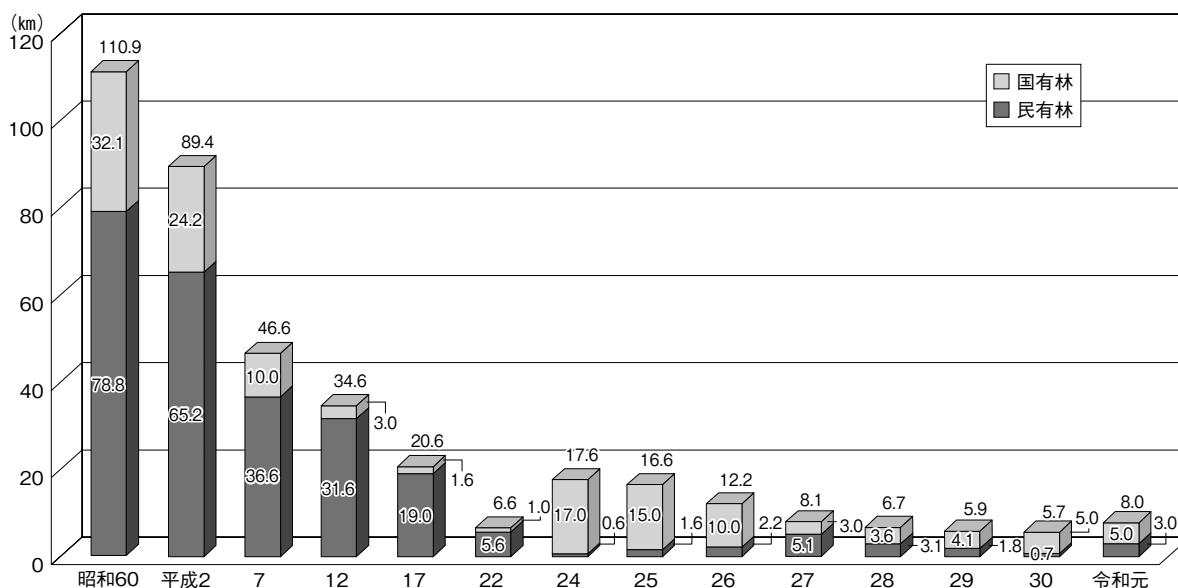


4 林道

林道の開設量は、減少傾向にあり、令和元年度に新たに開設された国有林及び民有林林道は8.0kmである。

令和元年度末の民有林の林道総延長は4,095km、林道の密度は7.25m/haであるが、低コスト林業を確立するため、林業専用道や森林作業道を組み合わせ、路網としての整備を図っている。

林道開設延長の推移

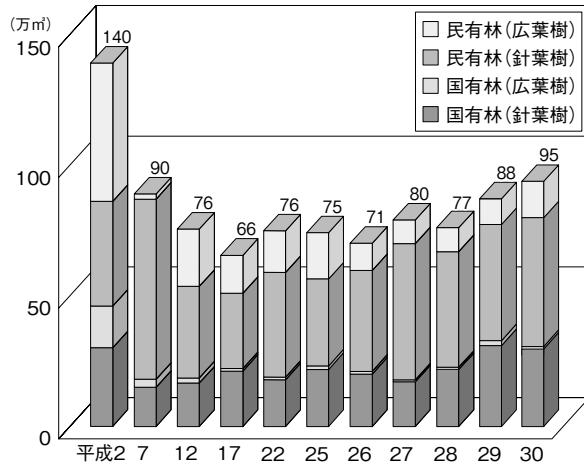


5 林 産 物

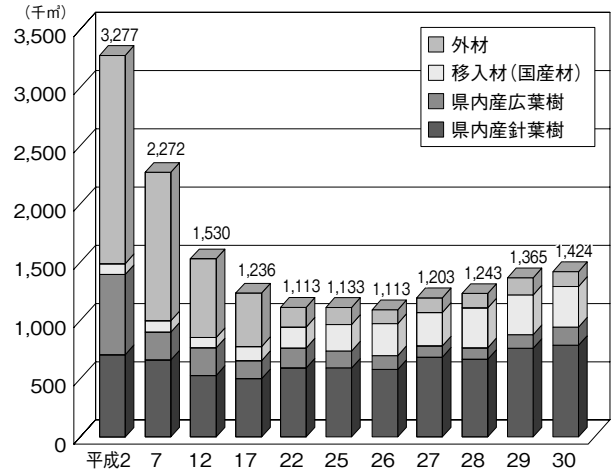
(1) 木 材

平成30年の素材生産量は950千 m^3 であり、その内訳は、国有林が313千 m^3 、民有林が637千 m^3 、針広別では針葉樹795千 m^3 、広葉樹155千 m^3 となっている。ほかに外材入荷量が124千 m^3 、県外からの移入量が350千 m^3 で、本県における木材供給量に占める県産材の割合は67%となっている。

素材生産量の推移



木材供給量の推移



(2) 特 用 林 産 物

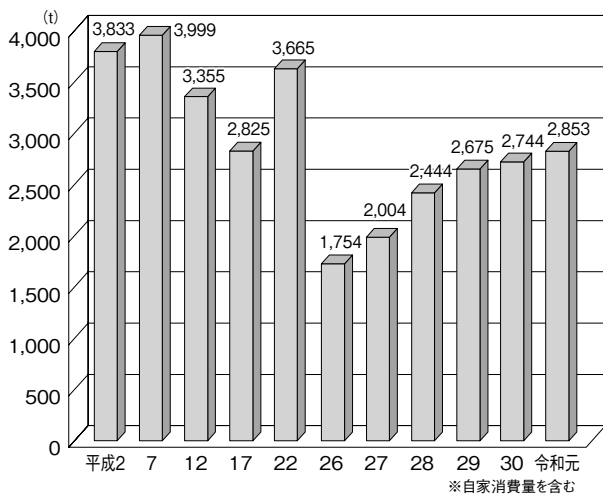
きのこ類は、本県の緑豊かな森林資源と、大消費地に隣接した恵まれた立地条件を背景に安定して生産されてきたが、東京電力福島第一原子力発電所事故の影響を受け生産量は減少し、菌床栽培を中心に回復傾向にあるものの、生しいたけの生産量は全国第10位、なめこは平成30年に引き続き第4位となっている。

桐については、生産量は全国第1位を誇っているものの、安価な外材の輸入による材価の低迷や連鎖障害・病害等の発生により、年々減少傾向にある。

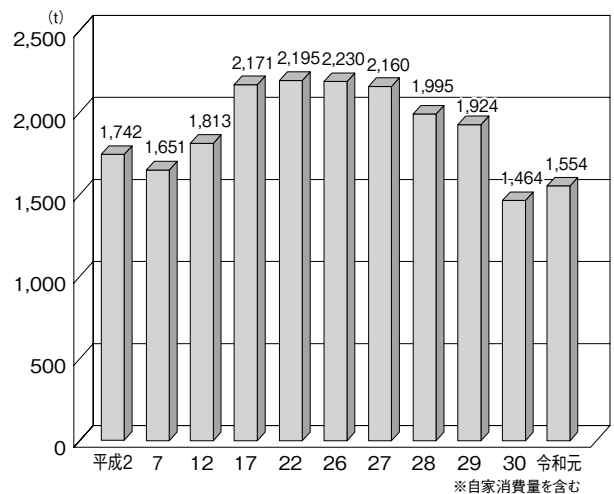
木炭（黒炭・白炭）については、全国第8位の生産県となっている。

令和元年における生産量は、生しいたけが2,853 t、なめこが1,554 t、桐が131 m^3 、木炭（黒炭・白炭）が142 tとなっている。

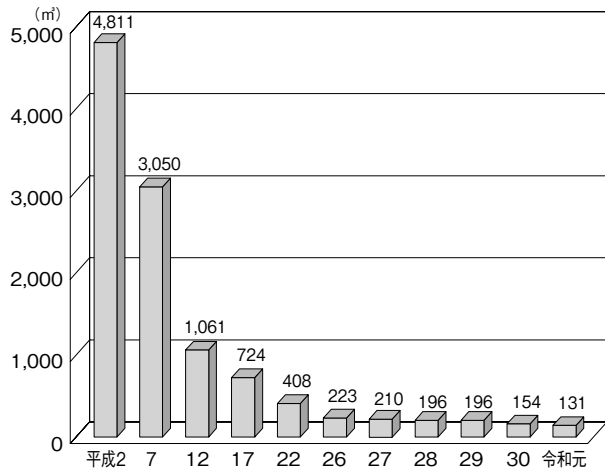
生しいたけ生産量の推移



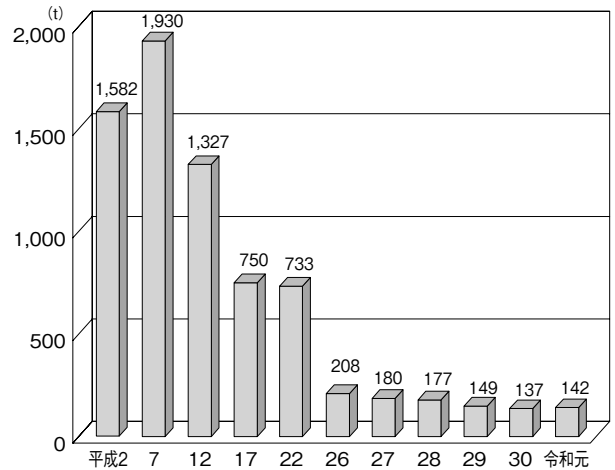
なめこ生産量の推移



桐生産量の推移



木炭生産量の推移



6 林産工業

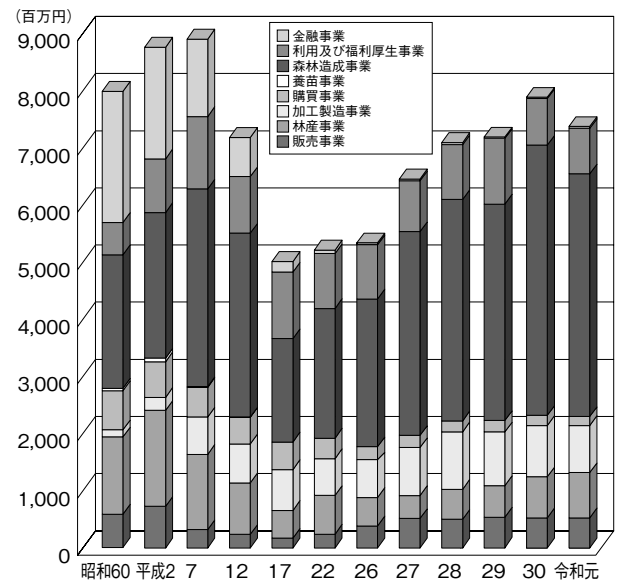
木材産業の中で主要な位置を占める製材工場は、年々減少傾向にあり、平成30年には161工場と、前年比で7工場減少している。1工場当たりの規模は、製材用動力の出力数で見ると、平均134.4kWと全国平均(136.4kW)を下回っている。

これら工場の構成は、国産材を専門に扱う工場が70%、外材を専門に扱う工場が17%、国産材と外材を扱う工場が13%となっている。

7 森林組合

令和元年度末における森林組合数は17組合であり、組合員数は58,066人(准組合員を含む)で、1組合平均の組合員数は3,415人となっている。また、組合員所有の山林面積は364,768haで、民有林面積の約67%を占めている。

森林組合主要事業の推移




8 治山・保安林

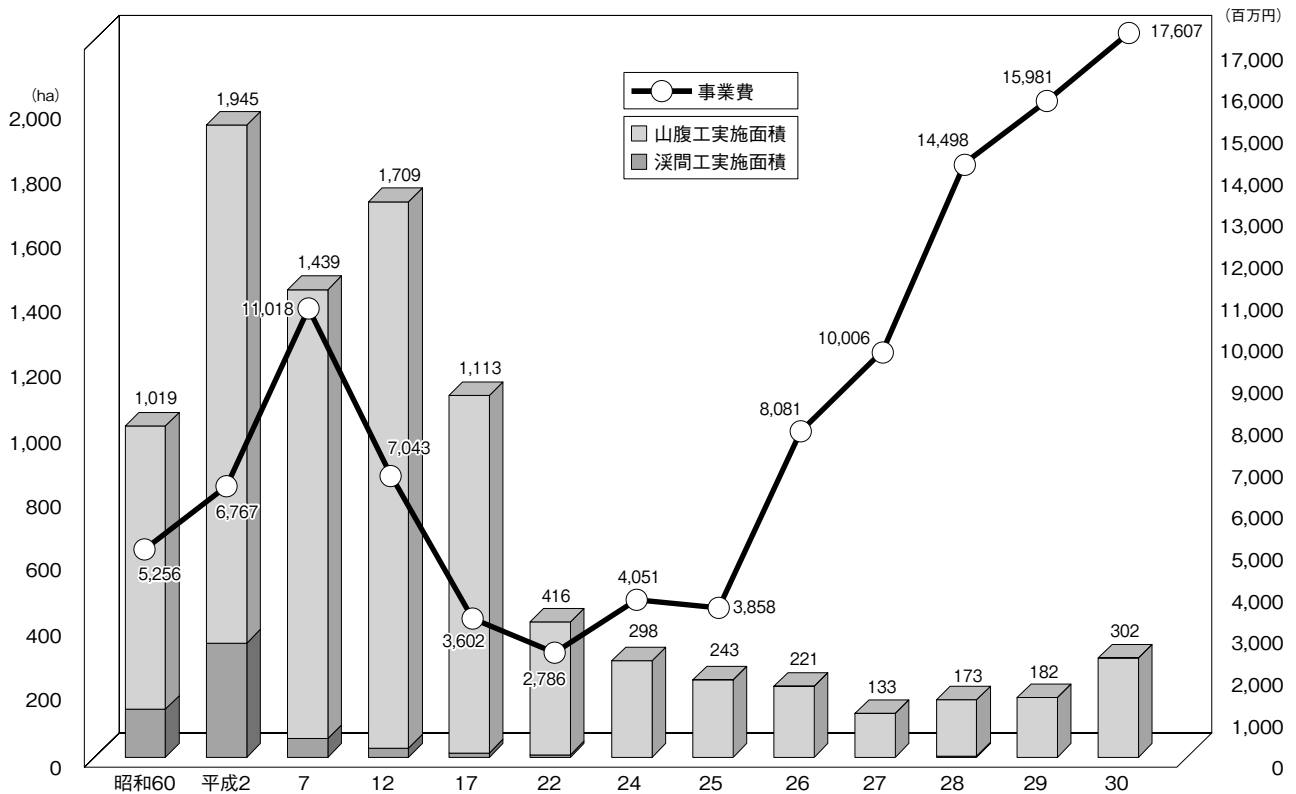
近年の自然災害の多発や渇水に対応するため、災害に強い県土基盤の形成、良質な水の安定供給に果たす森林の役割に対する県民の期待が一層高まっている。このため、水資源のかん養や土砂災害防止等に重要な森林については、令和元年度現在で民有林面積の約21%にあたる121千haを保安林に指定し、その働きの維持・強化を図っている。

また、山地災害の危険な地区については、平成30年度に302haの治山事業を実施している。

民有林保安林面積



治山事業実績推移

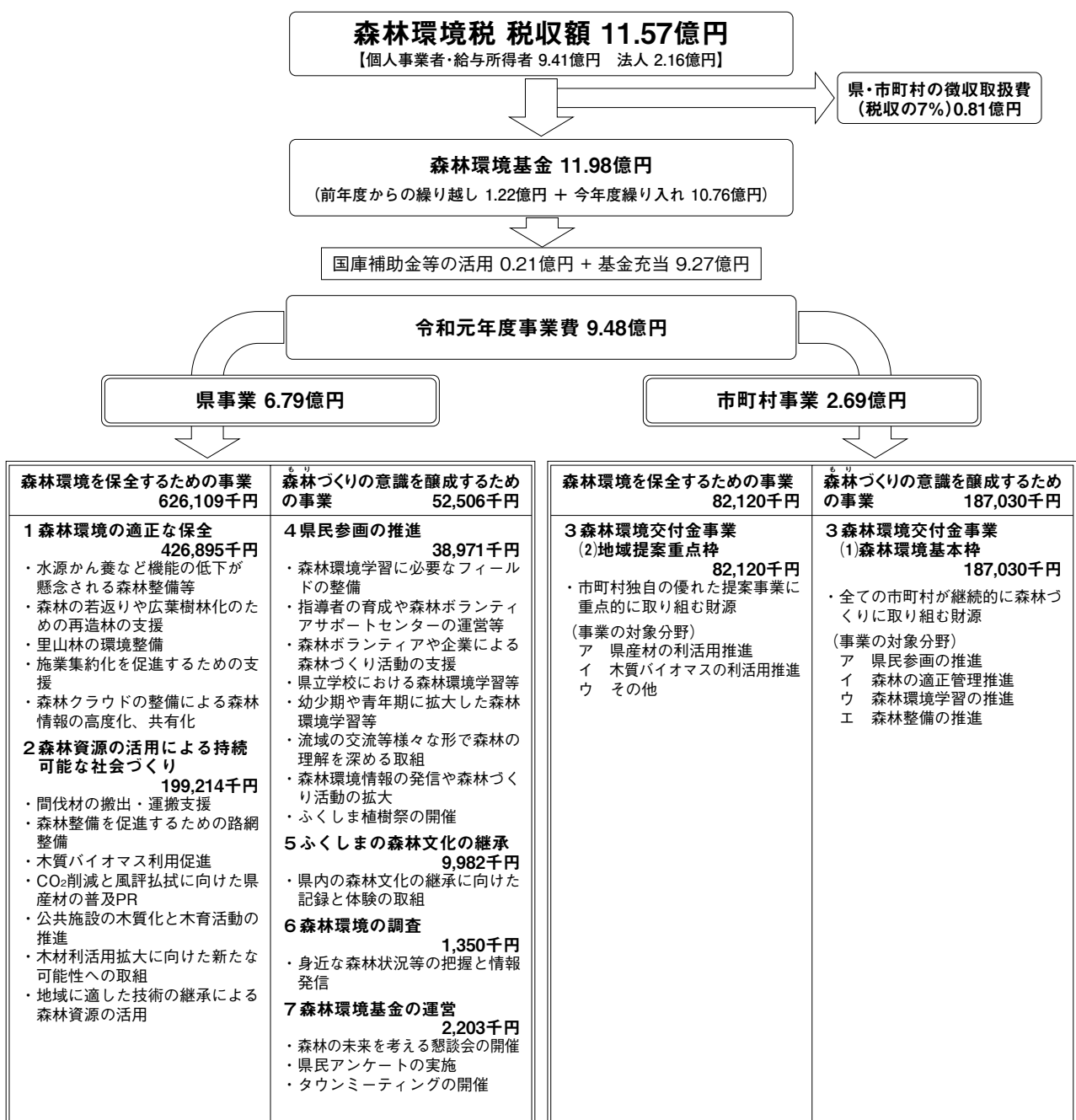


9 森林環境基金事業

県民共有の財産である森林を保全し、健全な状態で将来に引き継いでいくため、県民生活とかかわりの深い森林環境を県民自ら守るため、平成18年度から森林環境税を導入し、「県民一人一人が参画する森林づくり」に取り組んでいます。

令和元年度は、税込11.57億円から徴収取扱費を除いた10.76億円を森林環境基金に積み立てた。また、前年度繰越1.22億円と0.21億円の国庫補助金等の他財源を活用し、9.48億円の事業を実施した。その内訳は、県事業6.79億円、市町村事業2.69億円となっている。また、目的別に見ると、森林環境を保全するための事業7.08億円、森林づくりの意識を醸成するための事業2.40億円である。

令和元年度森林環境基金事業の枠組(実績)

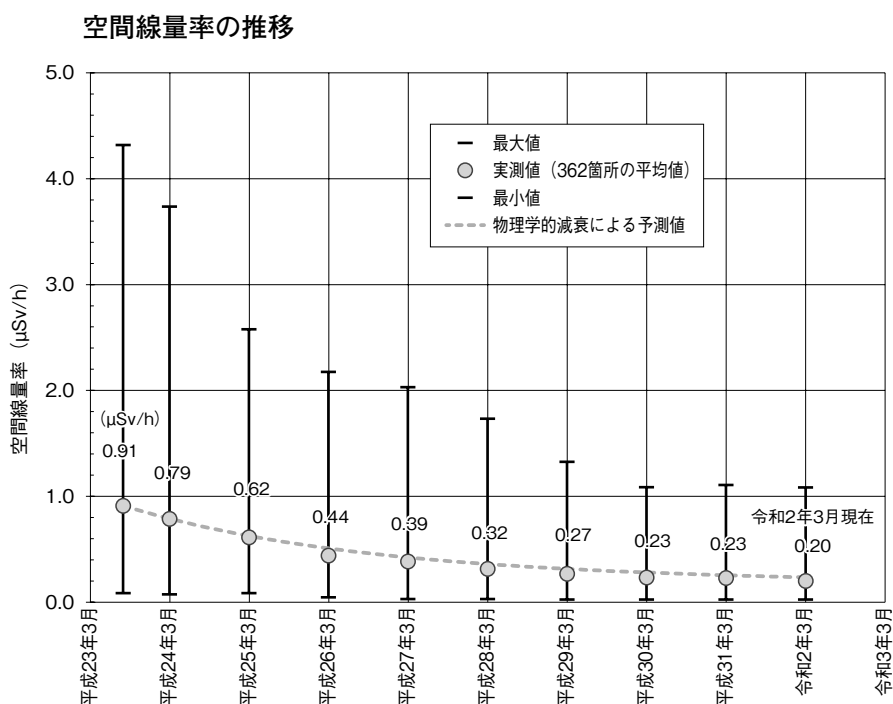


10 森林の空間放射線量率モニタリング

福島県では、東京電力福島第一原子力発電所事故以降、県内の民有林において空間線量率測定を毎年実施しています。測定を開始した平成23年度の調査箇所数は362箇所でしたが、令和元年度には1,300箇所まで拡大して測定しています。

継続して観測している362箇所の空間線量率の平均値は、令和2年3月時点で $0.20 \mu\text{Sv/h}$ となり（モニタリング開始時の約22%）、物理学的減衰による予測とほぼ同じく低下しています。原発事故後25年にあたる令和18年3月には、 $0.12 \mu\text{Sv/h}$ まで低下することが予測されておりますが、今後も継続的なモニタリングを行い、県内の森林環境回復について、引き続き情報発信を行って参ります。

※詳細なモニタリング結果は本県HP（<http://www.pref.fukushima.lg.jp/sec/36055a/shinrinhouyasei2.html>）にてご覧いただけます。




2011年8月から継続調査を実施している362箇所の予測値

(単位は $\mu\text{Sv/h}$)

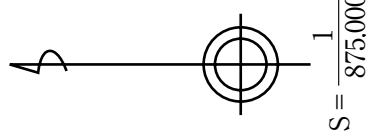
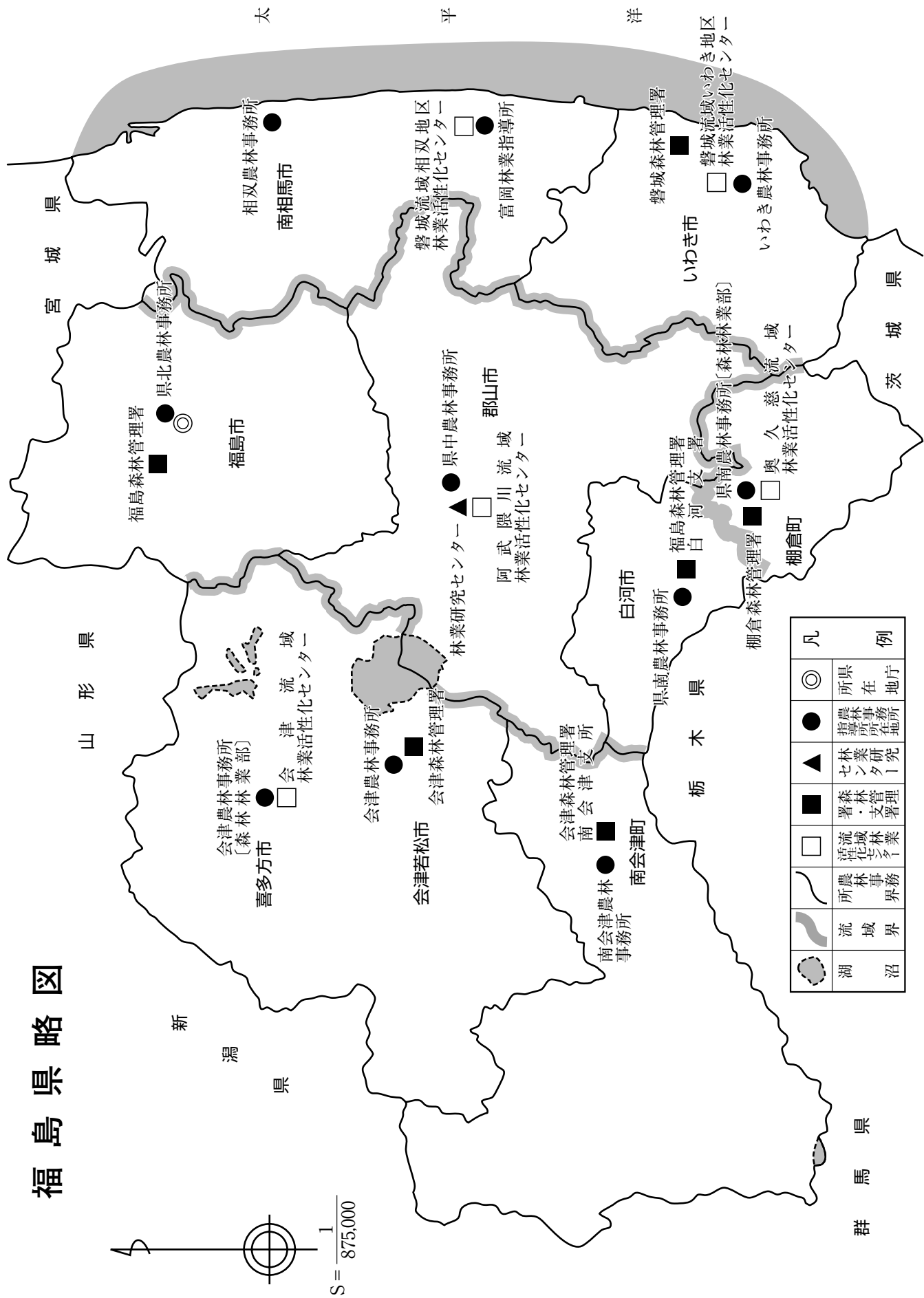
令和2年3月現在	原発事故15年後 令和8年3月現在	原発事故20年後 令和13年3月現在	原発事故25年後 令和18年3月現在
0.20	0.15	0.13	0.12

福島県林務関係行政機構図

(平成31年4月1日現在)



福島県略図



凡		例	
◎	所在地	◎	所在地
●	指導所所在地	●	指導所所在地
▲	林業研究センター	▲	林業研究センター
■	森林管理署・支署	■	森林管理署・支署
□	流域活性化センター	□	流域活性化センター
〰	農林事務所境界	〰	農林事務所境界
〰	流域界	〰	流域界
○	湖沼	○	湖沼

森林資源

森林計画

森林整備

森林保護

林 道

林 産 物

林業経営

林業構造
改善事業

林産工業

研究普及

緑化推進

林業労働

森林組合

林業金融

治 山
保 安 林

森林環境
基金事業

林業予算
職 員 数

国有林野

I 森 林 資 源

1 保有形態別森林面積

(単位 面積:ha)

〔森林計画区〕 ((農林事務所)) 市町村 (旧市町村)	森		民					有					林		森林農地整備 セクタ-(旧農林)			
	総数	面積	有		公		私		有		寺	社	共有	個人				
			林野庁 所管	官行造林	その他 官公庁	林	財産区その他	総数	会社	社						共有	個人	
県 計	973,305	1,378,390	408,464	404,128	2,132	2,204	564,841	97,044	10,101	15,886	44,801	26,455	455,837	28,068	4,450	139,188	284,131	11,960
〔阿武隈川〕	273,424	477,171	94,432	92,096	342	1,994	178,992	22,463	2,804	3,754	5,545	10,361	152,656	11,769	1,736	22,140	117,012	3,873
((県北))	99,035	175,334	37,554	37,355	77	122	61,481	8,667	1,471	1,497	2,471	3,229	51,390	2,936	735	7,972	39,746	1,424
福島市	50,759	76,772	30,545	30,356	69	121	20,214	3,207	128	549	1,607	923	16,067	1,570	253	2,977	11,266	941
((福島))	11,179	1,776	80	219	954	523	9,181	962	149	1,652	6,417	222
((松川))	2,212	79	-	60	7	12	2,111	8	40	195	1,868	22
((信夫))	1,894	63	-	49	-	14	1,831	160	48	1,426	-	-
((吾妻))	4,228	1,124	47	221	645	211	2,408	438	10	911	1,048	697
((飯野))	701	165	0	-	1	164	535	3	6	20	507	-
二本松市	15,368	34,442	2,432	2,432	-	-	12,936	1,094	471	263	140	221	11,842	331	108	1,027	10,376	-
((二本松))	3,870	87	12	-	75	0	3,783	116	30	434	3,203	-
((安達))	1,401	261	259	-	2	0	1,141	4	10	49	1,078	-
((岩代))	4,443	356	3	263	41	50	4,087	201	37	289	3,560	-
((東和))	3,221	390	197	-	22	171	2,831	10	31	255	2,535	-
伊達市	13,372	26,512	514	513	-	1	12,858	1,866	383	337	72	1,074	10,606	174	281	1,765	8,386	386
((伊達))	15	10	-	-	10	-	5	-	0	2	3	-
((梁川))	3,368	863	90	-	53	721	2,421	32	14	634	1,741	84
((保原))	1,124	232	8	-	2	222	870	82	58	94	637	21
((靈山))	5,508	588	117	337	2	131	4,752	25	187	803	3,737	168
((月舘))	2,844	173	167	-	5	-	2,558	35	22	233	2,269	113
本宮市	2,745	8,802	-	-	-	-	2,745	178	109	-	69	0	2,567	217	4	492	1,854	-
((本宮))	1,185	88	56	-	32	0	1,097	185	1	431	480	-
((白沢))	1,560	90	53	-	37	0	1,470	32	3	61	1,375	-
桑折町	1,877	4,297	409	400	8	-	1,468	755	47	-	446	262	668	0	11	128	529	46
((桑折))	1,400	270	85	-	24	161	1,130	16	13	433	667	-
国見町	8,546	12,770	831	831	-	-	7,715	741	57	320	53	312	6,922	289	57	1,007	5,569	52
川俣町	4,968	7,944	2,824	2,824	-	-	2,144	556	192	28	61	275	1,588	339	7	144	1,098	-
大玉村	141,133	240,624	46,258	45,331	148	779	94,875	11,457	1,009	2,257	1,813	6,378	80,985	4,589	812	11,311	64,272	2,434
((県中))	39,703	75,720	9,978	9,826	86	66	29,725	7,039	238	1,622	616	4,563	20,464	2,563	249	3,746	13,906	2,221
郡山市	324	18	1	-	15	2	306	14	2	19	272	-
((郡山))	95	29	27	-	2	0	66	8	0	8	49	-
((安積))	753	30	-	-	29	0	723	65	13	300	344	-
((三穂田))	3,280	1,280	13	157	11	1,099	1,479	167	18	234	1,060	522
((逢瀬))	292	103	-	-	97	6	189	16	2	23	148	-
((片平))	41	0	-	-	0	0	41	-	1	4	36	-
((喜久田))	306	10	9	-	0	0	296	5	0	20	271	-
((白和山))	83	10	-	-	10	0	73	1	1	8	63	-
((富久山))	10,371	4,730	185	1,114	257	3,173	4,338	22	69	636	3,611	1,302
((湖南))	7,113	436	-	197	103	136	6,280	2,111	63	1,897	2,209	397
((熱海))	820	5	0	-	2	3	814	7	5	24	779	-
((西田))

[森林計画区] ((農林事務所)) 市町村 (旧市町村)	森有林										民有林				公有林				森林農地整備 センター(旧農林)				
	総面積	国		森有		林		民有		公有		市町村		財産区その他		私		有		共有		個人	
		総数	総数	林野庁 官行造林 所管	官公庁	総数	公	民	公	民	公	民	市	町	村	財産区	その他	総数	会社	寺社	共有	個人	個人
(中田)	2,548	102	1	64	33	3	2,446	66	32	147	2,200
(中田)	3,698	286	0	90	56	139	3,413	81	41	426	2,864
須賀川市	27,943	11,812	2,745	62	9,067	1,882	351	52	178	1,301	6,999	365	112	1,106	5,416	186
(須賀川)	2,680	...	3,785	404	100	...	61	244	3,381	122	54	272	2,933
(長沼)	3,306	1,185	72	17	70	1,027	2,016	35	33	434	1,514	104
(岩瀬)	1,976	292	35	48	1,602	208	25	400	970	82
田根市	45,833	30,274	9,883	...	20,391	1,003	146	380	470	7	19,374	270	121	2,974	16,009	14
(滝根)	2,551	170	11	26	134	...	2,381	60	31	161	2,129
(大越)	2,154	46	6	19	21	...	2,108	107	7	122	1,872
(都路)	4,598	350	...	265	82	3	4,247	13	2	1,847	2,385
(常葉)	4,067	352	84	46	219	3	3,715	66	39	258	3,351
(船引)	7,022	85	45	24	15	...	6,923	25	41	586	6,272	14
鏡石町	3,130	327	327	11	11	...	316	9	3	41	264
天栄村	22,552	19,227	13,737	709	4,781	463	18	98	17	330	4,318	784	11	687	2,835
石川町	11,571	5,864	5,864	280	100	...	15	165	5,585	31	22	871	4,661	0
玉川村	4,667	2,122	691	...	1,431	174	98	...	75	...	1,257	35	13	126	1,083
田村町	9,342	5,715	1,351	...	4,364	66	18	4	44	1	4,298	147	11	216	3,924
浅川町	3,743	1,624	1,624	8	3	...	4	0	1,616	40	5	93	1,478
古殿町	16,329	13,497	6,191	1	7,305	107	7	22	78	0	7,198	29	36	1,018	6,115
三春町	7,276	2,334	2,334	68	3	...	64	1	2,254	32	14	119	2,090	12
小野	12,518	8,634	971	...	7,662	357	27	80	240	9	7,306	285	215	314	6,492
((県南その1)) 白河市	61,213	33,255	10,619	117	22,636	2,339	323	...	1,261	754	20,282	4,243	189	2,857	12,993	15
(白河)	30,532	17,296	5,078	44	12,217	805	128	...	557	120	11,397	1,593	160	1,996	7,648	15
(表郷)	4,881	392	81	...	306	5	4,489	781	74	760	2,874
(東信)	2,408	88	28	...	60	0	2,320	387	56	641	1,237
(西郷村)	19,206	13,441	5,539	73	3,461	317	20	...	8	0	1,459	39	17	253	1,149
泉崎村	3,543	1,116	7,902	1,432	160	...	183	114	3,129	386	12	342	2,389	15
中島村	1,892	311	1,116	77	23	...	638	634	6,469	2,458	11	482	3,518
矢吹	6,040	1,092	2	0	311	54	0	1,039	111	7	302	619
[奥久慈] ((県南その2)) 棚倉町	62,095	48,820	21,578	...	27,242	779	430	73	274	3	26,459	922	100	5,337	20,100	4
倉祭町	15,993	12,035	5,732	...	27,242	779	430	73	274	3	26,459	922	100	5,337	20,100	4
矢野	11,827	9,581	3,115	...	6,304	178	91	55	31	0	6,126	537	51	1,429	4,109
塙	21,141	17,466	9,021	...	6,466	248	74	...	174	1	6,215	281	18	798	5,118	4
鮫川村	13,134	9,738	3,711	...	8,445	155	133	...	22	...	8,289	85	28	1,890	6,287
((県南))	123,308	82,075	32,197	117	49,878	3,118	753	73	1,535	757	46,741	5,165	289	8,193	33,093	19

〔森林計画区〕 ((農林事務所)) (旧市町村)	森 有				民 有				林 有				森林地整備 ヘクタ- (旧農林)			
	総数	国		林野庁 所管	官行造林	その他 官公庁	総数	公		林 財産区その他	私	社 会 社		寺 社	價行共有	個 人
		総数	林野庁 所管					林野庁 所管	林野庁 所管							
新地町	1,553	8	8	-	1,545	-	395	89	-	305	1	1,129	39	3	739	21
飯館村	17,529	10,255	10,243	12	7,273	1	1,037	12	516	505	4	6,236	481	20	509	-
広野町	4,451	1,552	1,483	69	2,899	-	1,536	62	-	1,474	-	1,363	121	21	46	-
鶴岡町	7,920	5,891	5,891	-	2,029	-	337	27	-	310	-	1,692	76	21	54	-
雷岡町	4,061	1,360	1,359	-	2,701	1	317	12	-	289	15	2,384	311	16	363	-
川内村	19,735	5,616	5,234	383	11,940	-	7,316	1,017	-	6,291	8	3,368	37	123	1,507	1,256
大熊町	4,835	2,323	2,323	-	2,512	-	332	49	-	263	20	2,180	203	1	599	-
双葉町	2,930	332	332	-	2,598	-	214	0	-	196	18	2,383	129	10	251	-
浪江町	16,352	11,892	11,889	-	4,461	3	169	68	-	80	22	4,291	132	9	777	-
葛尾村	7,032	5,026	5,026	-	2,006	-	396	177	-	219	1	1,610	19	6	193	-
((いわき))	88,744	30,705	30,460	238	58,039	7	6,331	1,673	263	1,616	2,780	51,250	4,214	570	7,825	458
いわき市	88,744	30,705	30,460	238	58,039	7	6,331	1,673	263	1,616	2,780	51,250	4,214	570	7,825	458
(平)	310	3	-	187	120	4,471	153	142	1,066	3,110
(常磐)	2,422	...	416	25	-	67	324	1,965	243	33	311	1,378
(小名浜)	3,194	...	204	22	-	162	20	2,975	671	52	239	2,013
(内郷)	1,801	...	53	22	-	28	3	1,737	275	16	275	1,172
(内来)	4,732	...	298	17	-	65	216	4,434	262	75	657	3,439
(遠野)	5,322	...	148	13	-	128	7	5,174	342	55	1,080	3,697
(田間)	6,287	...	504	167	85	21	231	5,783	1,035	12	993	3,743
(好間)	1,358	...	92	-	3	44	45	1,266	91	4	488	683
(小川)	3,773	...	120	49	6	64	0	3,641	68	39	448	3,086
(三和)	11,935	...	1,525	331	57	35	1,101	10,389	227	37	1,380	8,745
(四倉)	2,546	...	353	175	-	175	3	2,194	105	17	320	1,751
(川前)	6,302	...	1,618	775	111	28	703	4,326	235	35	293	357
(久之浜)	883	...	33	10	-	21	1	850	195	16	175	463
(大久)	2,704	...	658	65	-	590	3	2,046	312	36	99	1,599

(資料) 森林計画課

(注) 1. ((県南その1))は、県南農林事務所のうち、白河市と西白河郡の計である。

2. ((県南その2))は、県南農林事務所のうち、東白川郡の計である。

3. ((県南))は、県南農林事務所計である。

4. 総土地面積は、統計課編集「令和2年版福島県勢要覧」による。

5. 国有林のうち林野庁所管・官行造林は、関東森林管理局企画調整課の資料(平成31年4月1日公表)による。その他官庁所管は、防衛省・財務省所管を含み2015年世界農林業センサス「6 農山村地域調査 2 所有形態別森林面積 (2)林野面積」による。

6. 民有林については、森林計画課編成調査(下記のとおり)の森林資源構成表による。

阿武隈川森林計画区
 奥久慈森林計画区
 磐城森林計画区

会津森林計画区
 県北農林事務所分
 県中農林事務所分
 県南農林事務所分
 会津農林事務所分
 南会津農林事務所分

令和元年度調査
 平成30年度調査
 令和元年度調査
 平成28年度調査
 平成27年度調査

白河市、西白河郡を除く
 令和2年度調査
 平成29年度調査
 平成29年度調査

相双農林事務所分
 いわき農林事務所分

部分林については、国(林野庁所管)に含めた。

8. 「一」は該当なし、「0」は四捨五入による。

9. 各項目の数値については、四捨五入しているため、総数と必ずしも一致しない。

2 民有林保有形態別森林面積、材積

〔森林計画区〕 〔農林事務所〕 市町村 (旧市町村)	私 有				県 有				市町村有				財 産 区 有 等				機 構・公 社 有													
	総 数		更 因		無 立		竹 林		天 然 林		人 工 林		竹 林		天 然 林		人 工 林		竹 林		天 然 林		人 工 林		竹 林		天 然 林		人 工 林	
	総数	更因	無立	竹林	天然林	人工林	天然林	竹林	天然林	人工林	天然林	人工林	天然林	竹林	天然林	人工林	天然林	人工林	天然林	竹林	天然林	人工林	天然林	竹林	天然林	人工林	天然林	竹林	天然林	人工林

(単位:面積:ha,材積:()m³ 竹林:束数)

県 計	(151,757.146)	(123,952.303)	(84,881.022)	(38,271.881)	(1,088.128)	—	—	(3,457.525)	(3,099.168)	(358.357)	(1,686)	—	—	(8,843.009)	(5,355.411)	(3,487.598)	(10,808)	—	—	(5,798.568)	(3,554.825)	(2,243.743)	(5,160)	—	—	(9,705.141)	(9,223.976)	(481.165)	(240)	—	—			
	564,641	456,327	152,183	294,378	1,354	3,386	5,046	10,101	7,452	2,489	2	98	—	44,601	14,118	28,763	11	334	1,375	25,995	7,890	17,375	6	238	456	27,846	23,843	3,830	0	51	22			
〔阿武隈川〕	(51,336.368)	(43,718.584)	(30,672.885)	(13,045.699)	(781.580)	—	—	(976.461)	(872.421)	(104,040)	(1,388)	—	—	(1,581.657)	(1,109.434)	(482.223)	(9,720)	—	—	(2,618.592)	(1,667.088)	(921.484)	(4,064)	—	—	(2,431.084)	(2,265.354)	(165.730)	(240)	—	—			
	178,992	152,856	56,578	92,184	932	1,406	1,556	2,804	2,157	583	1	25	36	5,545	2,602	2,822	10	57	54	10,381	4,039	6,147	5	124	46	7,827	6,314	1,270	0	34	8			
〔《 県 北 》〕	(15,324.553)	(12,305.949)	(7,103.948)	(3,202.100)	(204.328)	—	—	(517.342)	(464.944)	(32,386)	(312)	—	—	(6,046.844)	(382.873)	(278,011)	(5,056)	—	—	(8,665.074)	(563.521)	(304.553)	(984)	—	—	(9,925.514)	(852.886)	(38,828)	(128)	—	—			
	6,491	51,390	14,041	35,975	323	533	516	1,471	1,273	106	0	17	15	2,471	881	1,532	4	46	28	3,229	1,519	1,600	1	92	16	2,921	2,306	256	0	20	7			
福 島 市	(4,494.481)	(3,429.605)	(1,802.658)	(1,626.947)	(74,376)	—	—	(42,958)	(35,466)	(7,492)	—	—	—	(35,022)	(177,837)	(158,185)	(608)	—	—	(203,860)	(120,881)	(82,979)	(144)	—	—	(482,036)	(463,947)	(18,089)	(18)	—	—			
	20,214	10,687	3,999	11,603	83	218	153	128	91	33	—	3	—	1,607	512	1,042	1	27	24	923	350	497	0	70	6	1,490	1,334	132	—	—	—			
(福 島)	(2,347.655)	(1,860.980)	(919,819)	(971,167)	(42,872)	—	—	(26,837)	(21,066)	(5,771)	—	—	—	(204,249)	(112,459)	(91,790)	(608)	—	—	(109,451)	(54,750)	(144)	—	—	—	(116,112)	(100,019)	(8,093)	(18)	—	—			
	11,179	9,181	1,946	6,995	53	85	102	80	54	26	—	0	—	954	322	603	1	11	17	523	177	343	0	0	1	441	371	64	—	—	—	—		
(松 川)	(921,188)	(401,572)	(278,257)	(213,315)	(169,920)	—	—	—	—	—	—	—	—	(609)	(444)	(165)	—	—	—	(4,202)	(140)	(4,082)	—	—	—	(24,805)	(24,805)	—	—	—	—	—		
	2,212	2,111	608	1,409	21	53	20	—	—	—	—	—	—	7	1	1	—	0	5	12	—	11	—	—	—	82	66	—	—	—	—	—		
(信 夫)	(939,489)	(339,513)	(156,385)	(183,128)	(3,352)	—	—	—	—	—	—	—	—	—	—	—	—	—	—	(1,736)	(95)	(1,641)	—	—	—	(18,220)	(18,026)	(194)	—	—	—	—	—	
	1,894	1,831	406	1,390	4	17	14	—	—	—	—	—	—	—	—	—	—	—	—	14	0	13	—	—	—	49	46	3	—	—	—	—		
(吾 妻)	(1,135,095)	(609,040)	(395,299)	(212,746)	(7,792)	—	—	(16,120)	(14,400)	(1,720)	—	—	—	(131,164)	(64,934)	(66,230)	—	—	—	(59,864)	(48,864)	(7,980)	—	—	—	(322,899)	(313,097)	(9,802)	—	—	—	—	—	
	4,228	2,468	862	1,400	10	51	4	47	37	7	—	3	—	645	189	439	15	2	—	211	110	46	—	—	—	916	800	65	—	—	—	—		
(飯 野)	(131,094)	(99,486)	(52,888)	(46,588)	(3,840)	—	—	(1)	—	(1)	—	—	—	—	—	—	—	—	—	(31,607)	(17,087)	(14,540)	—	—	—	(14,540)	—	—	—	—	—	—	—	
	701	535	157	348	5	13	13	—	—	—	—	—	—	—	—	—	—	—	—	164	61	82	—	—	—	—	—	—	—	—	—	—	—	
二 本 松 市	(3,372.731)	(2,938,479)	(1,773,545)	(1,184,994)	(102,992)	—	—	(185,380)	(183,026)	(2,354)	(280)	—	—	(58,259)	(35,486)	(20,762)	(1,984)	—	—	(85,512)	(72,892)	(12,620)	(56)	—	—	(87,102)	(84,821)	(2,281)	—	—	—	—	—	
	12,936	11,842	3,141	8,435	125	98	43	471	455	9	0	5	1	140	37	98	1	4	0	221	127	94	0	0	0	265	243	20	—	—	—	—	—	
(二 本 松)	(839,492)	(829,448)	(497,430)	(395,018)	(30,960)	—	—	(2,874)	(2,763)	(111)	—	—	—	(16,082)	(8,304)	(7,788)	—	—	—	(38)	(38)	—	—	—	—	—	—	—	—	—	—	—	—	—
	3,870	3,783	921	2,770	39	33	21	12	12	1	—	—	—	75	18	57	0	—	—	0	0	0	—	—	—	—	—	—	—	—	—	—	—	—
(安 達)	(375,639)	(273,644)	(141,951)	(131,693)	(18,224)	—	—	(101,358)	(101,165)	(193)	—	—	—	(620)	(244)	(382)	—	—	—	(11)	(11)	—	—	—	—	—	—	—	—	—	—	—	—	—
	1,401	1,141	287	810	23	17	4	259	253	1	—	5	—	2	0	1	—	—	—	0	0	—	—	—	—	—	—	—	—	—	—	—	—	—
(岩 代)	(1,074,022)	(945,004)	(516,313)	(428,791)	(24,200)	—	—	(4,458)	(3,188)	(1,268)	—	—	—	(20,289)	(10,752)	(9,537)	(938)	—	—	(18,171)	(15,356)	(2,913)	—	—	—	(87,102)	(84,821)	(2,281)	—	—	—	—	—	
	4,443	4,087	865	3,128	29	31	15	3	3	—	—	—	—	41	10	30	0	0	—	50	24	26	—	—	—	265	243	20	—	—	—	—	—	
(東 和)	(1,082,618)	(919,383)	(687,951)	(231,432)	(29,528)	—	—	(76,692)	(75,910)	(782)	(280)	—	—	(19,251)	(16,196)	(3,055)	(1,048)	—	—	(6,292)	(57,496)	(9,796)	(56)	—	—	—	—	—	—	—	—	—	—	—
	3,221	2,831	1,047	1,728	35	17	4	197	191	5	0	1	1	22	9	10	0	3	0	171	103	68	0	0	—	—	—	—	—	—	—	—	—	—
伊 達 市	(3,053,145)	(2,468,427)	(1,419,537)	(1,048,890)	(43,856)	—	—	(115,061)	(107,250)	(7,811)	(32)	—	—	(18,788)	(15,027)	(3,761)	(280)	—	—	(245,250)	(142,003)	(103,247)	(784)	—	—	(210,619)	(201,477)	(9,142)	(32)	—	—	—	—	
	12,898	10,606	3,222	7,108	55	59	162	383	315	62	0	6	—	3,032	(1,073)	(1,959)	—	—	—	1,074	468	397	1	10	8	723	661	61	0	1	0	—	—	
(伊 達)	(4,234)	(1,202)	(673)	(529)	—	—	—	—	—	—	—	—	—	10	3	7	—	—	—	—	—	—	—	—	—	—	—	—	—	—	—	—	—	
	15	5	2	3	—	—	—	—	—	—	—	—	—	—	—	—	—	—	—	—	—	—	—	—	—	—	—	—	—	—	—	—	—	—
(梁 川)	(745,739)	(520,730)	(280,381)	(205,349)	(13,840)	—	—	(25,047)	(24,937)	(110)	—	—	—	(14,012)	(13,011)	(1,001)	—	—	—	(165,780)	(107,831)	(57,949)	(648)	—	—	(20,170)	(19,265)	(905)	—	—	—	—	—	
	3,368	2,421	645	1,664	17	7	88	90	89	0	—	—	—	53	47	6	—	—	—	721	384	345	1	3	8	84	74	10	—	—	—	—	—	
(保 原)	(214,088)	(167,186)	(40,152)	(127,034)	(2,976)	—	—	(2,132)	(2,123)	—	—	—	—	(118)	—	(118)	—	—	—	(42,282)	(11,359)	(30,803)	(138)	—	—	(2,998)	(2,271)	(128)	—	—	—	—	—	
	1,124	870	127	736	4	2	12	8	8	—	—	—	—	2	—	2	—	—	—	222	46	178	0	0	—	—	21	20	—	—	—	—	—	
(靈 山)	(1,376,190)	(1,154,707)	(688,883)	(465,824)	(16,512)	—	—	(35,261)	(28,539)	(6,722)	—	—	—	(397)	(203)	(194)	—	—	—	(37,208)	(22,813)	(14,365)	—	—	—	(148,617)	(142,625)	(5,992)	(32)	—	—	—	—	
	5,508	4,752	1,516	3,141	21	27	47	117	70	48	—	—	—	2	0	1	—	—	—	131	98	67	—	—	—	505	474	30	0	1	0	—	—	
(月 館)	(717,894)	(624,656)	(429,448)	(195,154)																														

3 民有林樹種別・齢級別森林面積、材積、成長量 (県計)

(単位 面積：ha 材積、成長量：m³)

人天別	針広別	別樹種	齢級	計			1			2			3			4			5			
				面積	材積	成長量	面積	材積	成長量	面積	材積	成長量	面積	材積	成長量	面積	材積	成長量	面積	材積	成長量	
人	針葉樹①	ス	ギ	132,652	87,063,261	897,921	183	242	3	336	—	—	513	95,167	10,024	1,267	319,185	24,224	1,760	608,504	31,116	
		ヒノキ・サワラ・ヒバ	—	—	—	—	—	—	—	—	—	—	—	—	—	—	—	—	—	—	—	
		アカマツ・クロマツ	48	2,868,101	119,770	48	—	—	138	—	—	—	438	23,370	3,702	861	83,898	8,487	1,340	197,282	32,470	
		カラマツ	58	12,764,002	164,243	58	44	1	27	—	—	—	10	382	68	25	2,516	185	42	4,955	279	
		その他針葉樹	11,052	2,864,179	25,193	31	108	1	22	—	—	—	8	386	87	13	1,258	103	47	6,591	343	
	工	小計①	131	22,181	498	—	—	—	—	—	—	—	—	3	—	—	—	6	—	—	36	2
			202,130	105,581,724	1,207,625	320	394	5	523	—	—	—	969	119,308	13,881	2,166	406,863	32,999	3,189	817,368	64,210	
			170	14,079	246	35	—	—	6	72	14	—	13	475	49	2	78	5	4	255	12	
			892	86,550	1,886	23	—	—	14	368	66	—	190	8,859	786	133	8,203	509	62	4,900	181	
			1,853	127,143	4,235	85	—	—	199	2,880	532	—	383	12,682	1,268	280	15,443	1,075	102	6,793	306	
天	針葉樹②	2,915	227,772	6,367	142	—	—	218	3,320	612	—	587	22,016	2,103	415	23,724	1,589	168	11,948	499		
		205,045	105,808,496	1,213,992	462	394	5	741	3,320	612	—	1,556	141,324	15,984	2,581	430,587	34,588	3,357	829,316	64,709		
		164	105,478	715	—	—	—	2	—	—	—	—	76	8	1	142	11	1	244	12		
		660	232,170	1,681	—	—	—	3	—	—	—	3	153	25	1	72	9	3	289	24		
		26,252	7,749,428	54,308	64	—	—	62	—	—	—	61	2,575	478	38	2,937	260	94	13,306	803		
	小計②	986	244,639	670	—	—	—	—	—	—	—	—	—	—	—	—	6	1	—	5	—	
		275	65,075	290	—	—	—	—	—	—	—	—	—	—	—	—	—	—	—	—	—	
		96	21,061	244	3	—	—	—	—	—	—	—	1	—	—	—	—	—	1	138	5	
		28,432	8,417,851	57,908	68	—	—	67	—	—	—	65	2,805	511	39	3,157	281	99	13,982	844		
		3,260	406,483	1,296	—	—	—	—	—	—	—	—	—	—	—	—	—	—	53	3,194	157	
然	広葉樹③	2,539	298,416	2,659	11	—	—	—	—	—	—	—	—	—	—	—	—	—	—	—		
		2,435	349,357	1,627	4	—	—	5	123	18	—	13	547	53	—	—	—	7	518	16		
		310,269	36,370,637	331,412	2,187	39	—	3,104	46,553	7,633	—	4,734	141,139	15,152	5,299	241,274	16,988	5,731	343,748	17,365		
		318,503	37,424,893	336,994	2,202	39	—	3,110	46,680	7,651	—	4,750	141,771	15,215	5,334	242,516	17,082	5,855	351,185	17,728		
		346,935	45,842,744	394,902	2,270	39	—	3,177	46,680	7,651	—	4,815	144,576	15,726	5,373	245,673	17,363	5,954	365,167	18,572		
	小計③	441	104,906	343	14	—	—	—	6	1	—	—	34	5	—	—	—	—	1	180	3	
		552,421	151,757,146	1,609,237	2,746	483	5	3,918	50,006	8,264	—	6,371	285,934	31,715	7,954	676,317	51,955	9,311	1,194,663	83,284		
		230,562	113,999,575	1,265,533	388	394	5	590	—	—	—	1,034	122,113	14,392	2,206	410,020	33,280	3,288	831,350	65,054		
		321,418	37,652,665	343,361	2,344	39	—	3,328	50,000	8,263	—	5,337	163,787	17,318	5,748	266,240	18,671	6,023	363,133	18,227		
		—	—	—	—	—	—	—	—	—	—	—	—	—	—	—	—	—	—	—	—	
再掲	針葉樹	計	—	—	—	—	—	—	—	—	—	—	—	—	—	—	—	—	—	—		
		広葉樹	—	—	—	—	—	—	—	—	—	—	—	—	—	—	—	—	—	—	—	

(単位 面積：ha 材積・成長量：m³)

人天別	針広別	6		7		8		9		10		11											
		面積	材積	成長量	面積	材積	成長量	面積	材積	成長量	面積	材積	成長量										
人	針葉樹	ス	3,279	1,337,380	49,764	7,416	3,590,639	97,021	10,601	5,630,709	116,103	12,823	7,700,898	114,772	14,589	9,500,985	108,360	18,944	13,002,681	114,980			
		ヒノキ・サウラ・ヒバ	1,906	383,546	18,971	2,796	704,258	24,560	2,177	637,569	18,537	883	301,949	6,672	326	125,461	2,447	174	74,567	1,152			
		アカマツ・クロマツ	83	12,231	500	267	51,877	1,623	1,858	402,696	9,884	6,055	1,479,981	26,837	10,192	2,641,311	41,204	10,907	3,047,363	36,717			
		カラマツ	168	28,985	940	449	92,445	1,925	466	102,903	1,712	764	180,065	2,262	1,513	374,586	4,361	2,034	528,372	4,419			
		その他針葉樹	21	1,415	91	44	4,317	198	6	989	25	9	1,750	36	19	4,818	76	9	2,311	28			
		小計①	5,456	1,763,567	70,266	10,972	4,443,536	125,327	15,107	6,774,866	146,261	20,534	9,664,643	150,579	26,639	12,647,161	156,448	32,067	16,655,294	157,296			
		工	広葉樹	ク	16	1,339	42	1	124	2	17	1,733	31	30	3,578	55	8	1,073	9	22	2,959	17	
				クヌギ	52	4,871	121	13	1,510	29	11	1,367	18	12	1,484	11	7	992	3	17	2,379	12	
				その他広葉樹	91	6,966	210	72	6,398	157	98	9,522	188	98	10,373	149	83	9,460	81	72	8,867	61	
				小計②	159	13,176	373	86	8,032	188	126	12,622	237	140	15,435	215	98	11,525	93	111	14,205	90	
①+②計	5,615			1,776,743	70,639	11,058	4,451,568	125,515	15,233	6,787,488	146,498	20,675	9,680,078	150,794	26,736	12,658,686	156,541	32,178	16,669,499	157,386			
天	針葉樹			ス	6	3,453	87	10	4,648	139	7	3,660	72	3	1,620	23	6	4,101	52	10	6,150	60	
				ヒノキ・サウラ・ヒバ	2	523	24	3	831	31	4	1,219	37	2	465	10	2	693	9	4	1,509	23	
				アカマツ・クロマツ	229	35,711	1,442	232	42,424	1,228	318	71,233	1,651	384	90,518	1,568	851	213,017	3,156	1,612	442,179	4,982	
				ヒメコマツ	1	64	4	—	—	—	—	—	—	—	—	—	—	—	53	—	9	2,038	34
				モミ・ツガ・トドマツ	—	—	—	13	1,662	69	—	20	1	—	10	—	3	594	9	5	1,365	15	
		その他針葉樹	6	990	32	24	4,364	100	—	64	—	3	643	8	2	433	5	12	3,297	35			
		小計③	243	40,741	1,569	282	53,929	1,567	329	76,196	1,761	391	93,256	1,609	863	218,891	3,231	1,652	456,538	5,149			
		ブナ	7	317	15	2	146	4	53	3,512	106	—	—	—	6	480	8	21	1,998	20			
		ナラ	124	8,805	341	56	4,284	127	37	4,163	77	49	5,517	85	183	17,629	245	231	27,923	211			
		クヌギ	52	5,539	134	70	7,973	136	80	9,893	141	85	11,387	93	68	9,239	47	247	35,948	144			
その他広葉樹	11,357	895,963	30,690	13,173	1,198,693	28,695	11,332	1,131,840	21,013	10,990	1,168,731	16,565	12,119	1,385,315	12,893	21,822	2,619,734	17,875					
林	小計④	11,539	910,624	31,180	13,301	1,211,096	28,962	11,502	1,149,408	21,337	11,124	1,185,635	16,743	12,376	1,412,663	13,193	22,320	2,685,603	18,250				
		11,783	951,365	32,769	13,583	1,265,025	30,529	11,831	1,225,604	23,098	11,516	1,278,891	18,352	13,240	1,631,554	16,424	23,972	3,142,141	23,399				
		7	1,444	19	22	5,062	43	106	25,670	107	153	37,742	102	41	10,264	30	20	5,001	11				
		17,404	2,729,552	103,427	24,663	5,721,655	156,087	27,170	8,038,762	169,703	32,343	10,996,711	169,248	40,017	14,300,504	172,995	56,171	19,816,641	180,796				
		5,699	1,804,308	71,855	11,254	4,497,465	126,894	15,437	6,851,062	148,022	20,925	9,757,899	152,188	27,502	12,866,052	159,679	33,720	17,111,832	162,445				
		11,698	923,800	31,553	13,387	1,219,128	29,150	11,628	1,162,030	21,574	11,265	1,201,070	16,958	12,474	1,424,188	13,286	22,431	2,699,808	18,340				
		特用樹	—	—	—	—	—	—	—	—	—	—	—	—	—	—	—	—	—	—			
		合	—	—	—	—	—	—	—	—	—	—	—	—	—	—	—	—	—	—			
		再掲	針葉樹	—	—	—	—	—	—	—	—	—	—	—	—	—	—	—	—	—			
		広葉樹	—	—	—	—	—	—	—	—	—	—	—	—	—	—	—	—	—	—			

(単位)面積: ha 材積: m³ 成長量: m³

人天別	針広別	樹種	齢級	12			13			14			15		
				面積	材積	成長量	面積	材積	成長量	面積	材積	成長量	面積	材積	成長量
人	針葉樹①	スギ	22,213	15,931,773	109,070	18,444	13,628,386	73,946	7,727	5,855,270	25,804	12,558	9,861,442	22,734	
		ヒノキ・サウラ・ヒバ	192	87,641	1,126	151	71,560	728	83	37,647	308	271	139,353	610	
		アカマツ・クロマツ	9,515	2,811,575	28,689	4,842	1,464,032	13,446	1,602	508,058	3,507	1,028	336,981	1,303	
		カラマツ	3,035	825,617	5,315	1,696	480,676	2,821	471	139,174	689	337	103,003	215	
	工	その他針葉樹	12	3,241	34	1	264	1	2	660	5	8	2,371	2	
		小計①	34,966	19,659,847	144,234	25,134	15,644,918	90,942	9,885	6,540,809	30,313	14,201	10,443,150	24,864	
		広葉樹②	10	1,351	7	2	253	1	2	242	1	4	547	1	
	林	クヌギ	109	15,780	48	169	24,094	72	63	9,045	24	17	2,698	6	
		その他広葉樹	102	12,627	81	96	12,499	73	46	6,064	29	46	6,569	25	
		小計②	221	29,758	136	267	36,846	146	111	15,351	54	67	9,814	32	
①+②計		35,187	19,689,605	144,370	25,401	15,681,764	91,088	9,996	6,556,160	30,367	14,268	10,452,964	24,896		
天然林	針葉樹③	スギ	10	7,371	51	20	14,561	85	6	4,882	23	82	54,570	92	
		ヒノキ・サウラ・ヒバ	6	2,501	27	17	6,186	65	6	2,631	23	604	215,098	1,374	
		アカマツ・クロマツ	3,191	903,707	8,727	5,040	1,489,159	12,955	3,649	1,124,349	7,083	10,426	3,318,313	9,975	
		ヒメコマツ	17	4,201	50	50	12,732	116	22	5,781	39	886	219,759	426	
	広葉樹④	モミ・ツガ・トドマツ	13	2,477	26	11	3,017	20	33	6,999	46	195	48,931	104	
		その他針葉樹	14	2,914	23	4	1,023	6	28	7,056	30	1	138	—	
	小計③+④計	小	3,251	923,171	8,904	5,143	1,526,678	13,247	3,745	1,151,698	7,244	12,194	3,856,809	11,971	
		ブナ	71	8,751	72	53	6,252	48	28	3,075	24	2,968	378,758	842	
		ラギ	438	56,729	416	495	62,362	448	305	37,712	240	507	68,236	175	
	合	針葉樹	745	108,497	386	746	111,602	350	252	38,267	95	62	9,824	14	
その他広葉樹		48,253	6,155,980	38,728	64,488	8,383,464	53,736	37,799	5,006,983	27,237	57,880	7,651,181	26,842		
小計③+④計		49,507	6,329,957	39,602	65,782	8,563,680	54,582	38,385	5,086,037	27,596	61,416	8,107,999	27,873		
再掲	特用樹	52,758	7,253,128	48,506	70,925	10,090,358	67,829	42,130	6,237,735	34,840	73,610	11,964,808	39,844		
	合	33	8,384	7	27	6,683	5	8	1,892	1	10	2,487	5		
		針葉樹	87,978	26,951,117	192,883	96,353	25,778,805	158,922	52,133	12,795,787	65,208	87,888	22,420,259	64,745	
		広葉樹	38,218	20,583,018	153,138	30,277	17,171,596	104,189	13,630	7,692,507	37,557	26,394	14,299,959	36,835	
		小計	49,727	6,359,715	39,738	66,049	8,600,526	54,728	38,496	5,101,388	27,650	61,484	8,117,813	27,905	

(単位)面積: ha 材積: m³ 竹林: 束数

林種	種別	面積	材積
		面積	材積
立木地	人工林	205,045	105,809,496
	天然林	346,935	45,842,744
	特用樹林	441	104,906
	計	552,421	151,757,146
更新困難地	竹	1,373	1,106,032
	林	2,244	—
	伐採跡地	1,856	—
	未立木地	4,100	—
風衝地	計	2,906	—
	地	279	—
	地	394	—
	地	74	—
その他	計	3,294	—
	計	6,946	—
森林合計		564,841	151,757,146

(資料) 森林計画課

(注) 1. 森林計画課編成調査(下記のとおり)の森林資源構成表による。

阿武隈川森林計画区 東北農林事務所分 令和元年度調査
 阿武隈川森林計画区 県中農林事務所分 平成30年度調査
 阿武隈川森林計画区 県南農林事務所分 令和元年度調査
 (真白川郡を除く)

会津森林計画区 会津農林事務所分 平成28年度調査
 会津森林計画区 南会津農林事務所分 平成27年度調査
 奥久慈森林計画区 県南農林事務所分 令和2年度調査
 (白河市、西白河郡を除く)

磐城森林計画区 相双農林事務所分 平成29年度調査
 いわき農林事務所分 平成29年度調査

- 「—」は該当なし、「0」は四捨五入による。
- 各項目の数値については、四捨五入しているため、総数と必ずしも一致しない。
- また、この表は0.0ha単位で全計画区について集計しているため、他の森林資源資料の原計と誤差が生じる場合がある。
- 「更新困難地」の「その他」は、「雪崩地」の面積を含む。

4 民有林林種別森林面積、材積、成長量

〔森林計画区〕 《農林事務所》 市町村	面積	總數				面積						材積						成長量						更新困難地 無立木地 伐木跡地 竹林 面積 材積 計	更新困難地 無立木地 伐木跡地 竹林 面積 材積 計	更新困難地 無立木地 伐木跡地 竹林 面積 材積 計											
		面積	針	広	計	面			積			積			量			積			積																
						積	針	広	計	面			積			積			量			積					積										
										積	針	広	計	積	針	広	計	積	針	広	計	積	針				広	計	積	針	広	計	積	針	広	計	
計				積				積				積				積				積				積				積									
〔阿武隈川市〕	584,841	113,989,575	37,757,571	15,175,146	1,285,533	343,704	1,009,237	42,607	164,100	87,456,169	28,003	87,737,232	252,719	8,935,909	27,190,177	34,128,086	1,344	1,082,840	193	1,476	4,384	138,774	41,286	18,123,555	51,615	18,177,170	94,216	1,481,942	10,234,716	11,716,658	29,192	271	380	2,582			
〔阿武隈川市〕	78,992	40,327,189	11,009,179	5,138,368	409,157	103,165	51,232	15,235	60,009	31,456,563	124,687	31,581,250	91,290	3,458,353	9,527,884	12,986,467	934	755,048	772	881	1,540	23,706	11,621	5,029,440	6,592	5,035,942	11,717	382,603	1,350,106	1,732,709	15	11,904	86	107	161		
〔櫻北町〕	61,481	11,082,760	4,241,803	1,532,463	116,876	39,295	15,617	52,341	15,686	7,895,251	29,792	7,815,003	35,213	1,409,989	3,792,645	4,922,034	322	285,980	271	295	554	9,140	4,644	1,849,868	2,804	1,852,670	4,318	237,854	497,202	684,856	6	4,848	55	87	29		
〔櫻北町〕	20,214	2,993,606	1,500,875	4,894,481	32,573	13,309	45,882	15,496	4,413	1,842,830	16,087	1,858,917	10,579	316,577	1,166,886	1,482,203	91	73,184	132	117	162	4,718	1,874	741,110	762	741,972	2,729	93,149	317,340	410,489	2	1,944	16	71	26		
〔福島市〕	11,179	1,468,402	87,233	2,347,655	14,900	7,788	22,768	8,739	2,195	944,972	3,955	948,927	6,315	187,393	689,916	877,509	53	42,168	22	43	105	2,447	676	266,583	548	267,131	1,717	69,254	184,914	254,068	2	1,256	4	27	21		
〔松川町〕	2,212	351,987	168,221	521,188	3,827	1,589	5,395	2,076	625	286,403	1,939	288,342	1,374	50,265	160,672	210,957	1	18,920	6	26	23	137	51	15,274	30	15,304	47	5	6,580	6,595	—	11	26	2			
〔松川町〕	1,894	217,815	141,654	359,469	2,517	1,528	4,045	1,894	453	174,352	154	174,506	1,406	43,463	141,500	184,963	4	3,352	10	7	14	—	—	—	—	—	—	—	—	—	—	—	—	—	—		
〔吾妻町〕	4,228	878,648	255,447	1,135,095	10,681	2,247	12,928	2,099	922	377,167	11	377,178	1,054	19,338	139,351	148,899	9	7,104	77	28	4	2,135	1,147	459,253	183	459,438	984	23,890	125,902	149,792	1	688	1	18	3		
〔二本松市〕	12,936	2,471,919	900,812	3,372,731	24,673	7,682	32,335	12,312	3,596	1,978,045	2,619	1,980,664	4,430	316,748	875,921	1,192,689	124	103,884	31	66	45	624	406	168,849	267	169,116	206	8,277	22,005	30,282	2	1,328	6	4	0		
〔二本松市〕	3,870	551,109	289,343	839,452	4,652	1,755	6,407	3,708	902	413,680	674	414,534	2,714	108,432	275,608	383,840	38	30,680	12	21	182	47	24,001	—	24,001	114	4,816	12,261	17,077	0	280	—	0	—			
〔安達町〕	1,441	304,793	70,946	375,639	2,905	433	3,338	1,090	244	123,255	1,081	124,336	802	61,479	68,775	129,954	23	18,224	5	13	4	312	297	118,187	237	118,187	237	119,024	10	1,272	1,053	2,325	—	4	1	—	
〔安達町〕	4,453	757,525	317,487	1,075,022	8,281	3,659	11,940	4,357	1,130	618,409	113	618,522	3,156	125,673	312,007	438,280	28	24,168	9	20	15	87	33	118,187	237	118,187	237	119,024	10	1,272	1,053	2,325	—	4	1	—	
〔東和町〕	3,221	859,482	224,126	1,082,618	8,895	1,815	10,650	3,157	1,320	822,521	751	823,272	1,778	21,164	219,431	240,595	36	30,912	6	12	5	64	29	14,251	30	14,251	30	15,556	3,914	4,470	—	—	3	—	—		
〔伊達市〕	12,858	2,334,914	723,231	3,058,145	27,027	8,826	33,853	10,339	3,109	1,918,319	3,620	1,921,939	6,955	394,919	641,923	1,036,742	55	43,608	29	21	170	2,519	1,608	561,752	1,603	563,355	882	60,024	76,085	136,109	2	1,376	21	6	1		
〔伊達市〕	15	4,068	166	4,234	40	—	1,746	—	—	—	—	—	166	2,488	—	—	—	—	—	—	—	—	—	—	—	—	—	—	—	—	—	—	—	—	—		
〔梁川町〕	3,368	571,431	163,308	745,739	6,183	2,149	8,332	3,036	965	348,699	2,425	351,124	1,948	146,784	160,273	307,057	17	13,920	2	8	96	332	254	74,230	71	74,230	71	74,230	71	7,718	5,539	13,257	1	568	—	0	—
〔梁川町〕	1,124	152,132	61,956	214,088	1,958	681	2,639	986	96	37,824	157	37,981	873	91,072	60,214	151,226	4	3,112	1	12	138	105	105	17,924	32	17,924	32	17,924	32	5,383	1,574	6,957	—	0	0	0	
〔梁川町〕	5,508	1,053,336	322,854	1,376,190	12,233	2,553	14,786	4,115	1,319	865,283	721	866,004	2,714	128,018	271,388	389,326	20	16,120	9	6	47	1,383	800	285,991	1,468	297,659	573	44,444	49,357	93,801	1	424	15	4	0		
〔梁川町〕	2,844	547,947	169,947	717,894	6,613	1,443	8,056	2,187	724	344,767	317	345,084	1,411	26,883	149,982	176,845	13	10,456	16	6	12	5	64	29	14,251	30	14,251	30	15,556	3,914	4,470	—	—	3	—	—	
〔本月宮町〕	2,745	392,221	228,010	620,231	4,017	2,126	6,143	2,727	489	268,875	2,190	271,065	2,092	119,117	255,629	344,546	19	18,080	19	7	102	18	3	1,309	42	1,351	13	2,920	349	3,269	0	72	0	2	—		
〔本月宮町〕	1,185	147,113	94,776	241,289	1,552	1,107	2,659	1,185	199	84,484	138	84,622	934	62,629	94,038	156,867	2	2,984	1	1	92	—	—	—	—	—	—	—	—	—	—	—	—	—	—	—	
〔白沢町〕	1,560	245,108	133,834	378,942	2,465	1,019	3,484	1,542	294	184,391	2,052	186,443	1,158	56,488	131,391	187,879	17	15,068	18	6	50	18	3	1,309	42	1,351	13	2,920	349	3,269	0	72	0	2	—		
〔折尾町〕	1,468	481,470	741,198	555,668	3,646	626	4,272	926	349	202,056	856	202,912	553	55,462	61,300	116,752	6	4,816	3	6	10	542	302	162,559	81	162,440	229	61,403	11,961	73,364	0	128	7	2	2		
〔折尾町〕	1,400	335,593	61,508	397,099	3,199	807	4,006	1,196	504	237,934	98	237,934	662	43,366	55,658	66,020	4	3,512	2	3	204	131	49,306	—	49,306	71	5,085	5,952	11,037	—	—	2	—	—	—		
〔折尾町〕	7,715	1,711,015	629,770	2,340,785	17,908	6,882	24,790	7,370	2,536	1,476,299	4,085	1,480,384	4,679	96,841	608,721	705,562	21	17,864	32	57	45	346	222	136,000	49	136,649	119	1,275	16,915	18,190	—	5	0	—	—		
〔折尾町〕	2,144	382,022	123,401	485,423	3,833	1,057	4,890	1,975	690	260,991	187	261,188	1,243	67,129	116,609	183,738	1	1,112	4	19	17	169	88	28,381	—	28,381	70	5,521	6,595	12,116	—	—	0	—	—		
〔折尾町〕	94,875	24,556,628	5,375,026	29,931,654	247,873	50,011	297,884	83,419	37,776	20,417,328	88,041	20,505,369	43,786	1,532,780	4,571,331	6,104,111	555	443,984	356	280	714	11,456	5,529	2,515,524	1,930	2,517,454	5,783	90,886	713,724	804,620	8	6,304	16	16	94		
〔郡山市〕	29,725	6,525,304	1,885,658	8,411,162	72,110	14,882	86,972	21,871	8,840	4,529,976	11,602	4,541,577	12,523	528,853	1,342,996	1,871,349	150	119,648	91	42	226	7,853	3,474	1,412,863	779	1,413,642	4,273	53,612	530,981	584,593	1	792	8	5	93		
〔郡山市〕	324	31,773	27,669	59,442	143	50	193	317	36	17,315	85	17,400	285	12,892	27,211	40,103	6	6,664	0	5	2	7	1	228	36	264	7	1,338	337	1,675	—	—	—	—	—		
〔郡山市〕	95	26,371	1,754	28,125	114	16	130	89	16	6,819	174	6,993	64	17,034	1,355	18,389	—	0	2	7	6	4	2,484	8	2,482	2	34	217	251	—	—	—	—	—	—		
〔三穂田町〕	753	164,974	45,876	210,850	1,435	326	1,761	753	263	109,676	2,543	112,219	472	55,298	43,333	98,931	0	280	8	1	8	—	—	—	—	—	—	—	—	—	—	—	—	—	—	—	
〔三穂田町〕	3,280	792,460	190,046	982,506	8,931	1,822	10,753	2,086	846	444,420	301	444,721	1,210	62,677	128,423	191,100	3	2,384	15	2	10	1,194	693	269,762	197	269,659	472	15,601	61,125	76,726	—	6	0	48	—		
〔三穂田町〕	292	60,136	11,723	71,859	542	74	616	292	78	26,176	9	26,185	207	33,897	11,708	45,595	4	3,528	—	3	0	0	73	—	73	0	—	—	—	—	—	—	—	—	—	—	
〔喜久田町〕	41	3,821	2,840	6,661	31	29	60	41	4	2,027	—	2,027	33	7,944	2,440	4,634	1	672	—	—	—	—	—	—	—	—	—	—	—	—	—	—	—	—	—	—	
〔喜久田町〕	306	59,654	10,452	70,106																																	

(單位:面積:ha 材積:成量:m³ 竹林:枚數)

Table with columns for region (e.g., 〔森林計画区〕, 〔農林事務所〕), municipality (e.g., 田村市, 滝根町), and various forest metrics including area, volume, and tree counts. The table is organized into sections: 總數 (Total), 普通 (General), 通過 (Through), 制限 (Limit), and 更替 (Replacement).

(單位:面積.ha 材積.成長量.m³ 竹林.畝數)

Table with columns for region (e.g., 柳津町, 三金山町), forest type (e.g., 新設, 天然), and various metrics (area, volume, growth). The table is organized into sections: 總數 (Total), 普通 (General), 通林 (Through Forest), 立木 (Standing Wood), 新設 (Newly Established), and 更新 (Regeneration).

(単位:面積:ha 材積:成長量:m³ 竹林:枚数)

Table with columns for forest types (General, Common, Limited) and sub-categories (Woodland, Bamboo, etc.), including area, volume, and count. Rows list various municipalities like Iwakasa City and Inabe Town.

(資料) 森林計画課

- (注) 1.《(県南その1)》は、県南農林事務所のうち、白河市と西白河郡の計である。
2.《(県南その2)》は、県南農林事務所のうち、東白川郡の計である。
3.《(県南)》は、県南農林事務所計である。
4. 森林計画編成調査(下記のとおり)の森林資源構成表による。
5. 「-」は該当なし、「O」は四捨五入による。
6. 各項目の数値については、四捨五入しているため、総数と必ずしも一致しない。

奥久慈森林計画区 県南農林事務所分 (白河市、西白河郡を除く)
磐城森林計画区 相双農林事務所分
いわき森林事務所分 いわき農林事務所分

5 民有林人工林天然林別面積、材積

[森林計画区] ((農林事務所) 市町村 (旧市町村)	(單位 面積:ha 材積:()m ³ 竹林:束数)												
	民有林			人工林			天然林			竹林		更新 困難 地	
	總數	針葉樹	広葉樹	人工 林率	總數	針葉樹	広葉樹	天然 林率	總數	伐採 跡地	未立 木地		
県 計	(151,757,146)	(105,914,402)	(105,581,724)	36.4%	(45,842,744)	(8,417,851)	(37,424,893)	61.4%	1,373	4,100	2,244	1,856	6,946
[阿武隈川]	(51,336,368)	(36,617,192)	(36,486,003)	(131,189)	(14,719,176)	(3,841,186)	(10,877,990)	(766,952)	949	1,646	858	788	1,700
《 県 北 》	(15,324,563)	(9,467,673)	(9,435,117)	(32,556)	(5,856,890)	(1,647,643)	(4,209,247)	(270,808)	328	708	326	382	583
福 島 市	(4,494,481)	(2,600,789)	(2,583,940)	(16,849)	(1,893,692)	(409,666)	(1,484,026)	(75,128)	94	336	148	188	189
(福 島)	(2,347,635)	(1,211,058)	(1,211,555)	(4,503)	(1,131,577)	(256,847)	(874,730)	(43,424)	54	96	26	70	126
(松 川)	(521,188)	(303,646)	(301,677)	(1,969)	(217,542)	(50,290)	(167,252)	(16,920)	21	69	17	52	25
(信 夫)	(359,469)	(174,506)	(174,352)	(154)	(184,963)	(43,463)	(141,500)	(3,352)	4	17	10	7	14
(吾 妻)	(1,135,095)	(836,614)	(836,420)	(194)	(298,481)	(43,228)	(255,253)	(7,792)	10	124	78	46	7
(飯 野)	(131,094)	(69,965)	(59,936)	(10,029)	(61,129)	(15,838)	(45,291)	(3,640)	5	31	18	13	18
二 本 松 市	(3,372,731)	(2,149,780)	(2,146,894)	(2,886)	(1,222,951)	(325,025)	(897,926)	(105,312)	126	107	37	70	45
(二 本 松)	(839,452)	(438,535)	(437,861)	(674)	(400,917)	(113,248)	(287,669)	(30,960)	39	33	12	21	21
(安 達)	(375,639)	(243,360)	(242,042)	(1,318)	(132,279)	(62,751)	(69,528)	(18,224)	23	22	9	13	4
(岩 代)	(1,075,022)	(630,332)	(630,219)	(113)	(444,690)	(127,306)	(317,384)	(25,216)	29	31	11	20	15
(東 和)	(1,082,618)	(837,553)	(836,772)	(781)	(245,065)	(21,720)	(223,345)	(30,912)	36	21	6	15	5
伊 達 市	(3,058,145)	(1,885,294)	(1,880,071)	(5,223)	(1,172,851)	(454,843)	(718,008)	(44,984)	56	77	50	27	171
(伊 達)	(4,234)	(1,746)	(1,746)	—	(2,488)	(2,322)	(166)	—	—	—	—	—	—
(梁 川)	(745,739)	(425,425)	(422,929)	(2,496)	(320,314)	(154,502)	(165,812)	(14,488)	18	10	2	8	96
(保 原)	(214,088)	(55,905)	(55,737)	(168)	(158,183)	(96,395)	(61,788)	(3,112)	4	2	1	1	12
(靈 山)	(1,376,190)	(883,063)	(880,874)	(2,189)	(493,127)	(172,462)	(320,665)	(16,544)	21	35	24	10	47
	5,508	2,118	2,101	18	3,287	569	2,718						

(単位 面積:ha 材積:()m³ 竹林:束数)

[森林計画区] ((農林事務所)) 市町村 (旧市町村)	地										未立木地			更新 困難 地	
	人					天					林		竹林		
	総数	針葉樹	広葉樹	人工 林率	総数	針葉樹	広葉樹	天然 林率	伐採 跡地	未立 木地	総数	伐採 跡地	未立 木地		
(月 館)	(717,894)	(518,785)	(370)		(198,739)	(29,162)	(169,577)							(10,840)	
2,844	1,174	1,170	3	41.3%	1,611	101	1,510							14	
(620,231)	(272,416)	(2,232)			(347,815)	(122,037)	(225,778)							(18,152)	
2,745	492	476	16	17.9%	2,105	345	1,759							19	
(241,289)	(84,622)	(84,484)	(138)		(156,667)	(62,629)	(94,038)							(2,984)	
1,185	195	193	2	16.4%	934	207	727							2	
(378,942)	(187,700)	(185,700)	(2,094)		(191,148)	(59,408)	(131,740)							(15,168)	
1,560	1,468	283	15	19.0%	1,171	138	1,032							17	
(555,668)	(365,552)	(364,615)	(937)		(190,116)	(116,855)	(73,261)							(4,744)	
1,468	1,433	643	8	44.3%	782	295	487							6	
(397,099)	(287,240)	(287,142)	(98)		(109,859)	(48,451)	(61,408)							(3,512)	
1,400	636	633	3	45.4%	732	155	577							4	
(2,340,785)	(1,617,033)	(1,612,899)	(4,134)		(723,752)	(98,116)	(625,636)							(17,864)	
7,715	2,757	2,727	30	35.7%	4,797	282	4,515							21	
(485,423)	(289,569)	(289,372)	(197)		(195,854)	(72,650)	(123,204)							(1,112)	
2,144	788	784	4	36.7%	1,313	241	1,072							1	
(29,931,554)	(23,022,823)	(22,932,852)	(89,971)		(6,908,731)	(1,623,676)	(5,285,055)							(450,288)	
94,875	43,305	41,764	1,541	45.6%	49,529	5,110	44,419							563	
(8,411,162)	(5,955,220)	(5,942,839)	(12,381)		(2,455,942)	(582,465)	(1,873,477)							(120,440)	
29,725	12,314	12,204	110	41.4%	16,795	1,788	15,008							151	
(59,442)	(17,664)	(17,543)	(121)		(41,778)	(14,230)	(27,548)							(6,664)	
324	37	36	1	11.4%	271	45	227							6	
(28,125)	(9,485)	(9,303)	(182)		(18,640)	(17,068)	(1,572)							8	
95	20	18	2	20.9%	66	52	14							—	
(210,850)	(112,219)	(109,676)	(2,543)		(98,631)	(55,298)	(43,333)							(280)	
753	263	237	26	34.9%	472	155	317							0	
(982,506)	(714,680)	(714,182)	(498)		(267,826)	(78,278)	(189,548)							(2,384)	
3,280	1,539	1,530	9	46.9%	1,682	228	1,454							3	
(71,859)	(26,258)	(26,249)	(9)		(45,601)	(33,887)	(11,714)							(3,576)	
292	78	77	1	26.6%	207	108	99							4	
(6,661)	(2,027)	(2,027)	—		(4,634)	(1,794)	(2,840)							(672)	
41	4	4	—	10.8%	33	5	28							1	
(78,106)	(30,948)	(30,869)	(79)		(47,158)	(28,785)	(18,373)							(1,440)	
306	57	56	1	18.5%	240	88	153							2	
(22,347)	(5,056)	(5,032)	(24)		(17,291)	(13,983)	(3,308)							(368)	
83	9	9	0	11.0%	69	42	27							0	
(3,550,291)	(2,872,563)	(2,870,648)	(1,915)		(677,728)	(81,650)	(596,078)							(32)	
10,371	5,647	5,632	15	54.5%	4,696	246	4,450							0	
(1,682,185)	(1,069,635)	(1,069,302)	(333)		(612,550)	(107,560)	(504,990)							(5,432)	
7,113	2,468	2,464	3	34.7%	4,453	348	4,105							7	

(單位 面積:ha 材積:()m³ 竹林:束數)

[森林計画区] (農林事務所) 市町村 (旧市町村)	地										未立木地			更新 困難 地			
	民有林 總數					人工 林率					天然 林				竹林		
	總數	針葉樹	広葉樹	總數	針葉樹	広葉樹	總數	針葉樹	広葉樹	天然 林率	總數	伐採 跡地	未立 木地				
(西田)	(144,798)	(64,493)	(64,041)	(452)	(80,305)	(7,006)	(73,299)	(29,344)	5	2	3	23					
(中田)	(534,916)	(315,661)	(315,216)	(445)	(219,255)	(29,476)	(189,779)	(45,520)	37	5	3	34					
(田村)	(1,039,076)	(714,531)	(708,751)	(5,780)	(324,545)	(113,450)	(211,095)	(24,728)	57	33	21	11					
須賀川市	(2,493,167)	(1,635,798)	(1,630,515)	(5,283)	(857,369)	(360,207)	(497,162)	(44,392)	31	17	5	12					
(須賀川)	(903,546)	(469,909)	(466,676)	(3,233)	(433,637)	(209,936)	(223,701)	(25,216)	55	24	17	7					
(長沼)	(985,707)	(725,437)	(723,810)	(1,627)	(260,270)	(86,697)	(173,573)	(6,056)	32	6	3	4					
(岩瀬)	(603,914)	(440,452)	(440,029)	(423)	(163,462)	(63,574)	(99,888)	(13,120)	8	14	11	3					
田村市	(6,193,189)	(4,884,603)	(4,831,973)	(52,630)	(1,308,586)	(211,989)	(1,096,597)	(87,192)	16	4	3	1					
(滝根)	(1,140,979)	(991,695)	(989,820)	(1,875)	(149,284)	(22,704)	(126,580)	(5,112)	109	97	43	54					
(大越)	(850,325)	(692,477)	(691,950)	(527)	(157,848)	(33,717)	(124,131)	(5,616)	6	9	2	7					
(都路)	(849,528)	(602,588)	(559,226)	(43,362)	(246,940)	(29,201)	(217,739)	(5,920)	7	7	1	6					
(常葉)	(1,224,480)	(964,202)	(962,261)	(1,941)	(260,278)	(64,414)	(195,864)	(25,376)	32	44	18	26					
(船引)	(2,127,877)	(1,633,641)	(1,628,716)	(4,925)	(494,236)	(61,953)	(432,283)	(45,168)	56	11	3	9					
鏡石町	(65,236)	(24,679)	(24,459)	(220)	(40,557)	(21,980)	(18,577)	(4,432)	6	1	0	1					
天栄村	(1,152,761)	(774,028)	(771,251)	(2,777)	(378,733)	(78,700)	(300,033)	(16,008)	20	55	3	52					
石川町	(2,104,976)	(1,703,412)	(1,701,942)	(1,470)	(401,564)	(65,180)	(336,384)	(45,400)	57	120	62	29					
玉川村	(345,546)	(183,111)	(182,397)	(714)	(162,435)	(82,169)	(80,266)	(8,488)	11	8	2	6					
平田村	(1,294,274)	(1,036,946)	(1,036,154)	(792)	(257,328)	(42,188)	(215,140)	(14,240)	18	58	39	20					
浅川町	(418,487)	(249,997)	(249,484)	(513)	(168,490)	(70,373)	(98,117)	(5,616)	7	8	2	6					
古殿町	(4,198,532)	(3,958,884)	(3,958,004)	(880)	(239,648)	(10,878)	(228,770)	(6,480)	8	61	50	11					
	7,305	5,482	5,475	7	1,751	36	1,715	24.0%	36	8	61	50					

(単位 面積:ha 材積:()m³ 竹林:束数)

[森林計画区] (農林事務所) 市町村 (旧市町村)	地										竹林			更新 困難 地
	民有林					立木					未立木地			
	総数	総数	針葉樹	広葉樹	人工 林率	総数	針葉樹	広葉樹	天然 林率	総数	伐採 跡地	未立 木地		
三春町	(476,491)	(256,750)	(256,611)	(1,139)	20.5%	(219,741)	(36,346)	(183,395)	74.3%	63	25	5	20	33
小野町	(2,777,733)	(2,359,395)	(2,348,223)	(11,172)	55.0%	(418,338)	(61,201)	(357,137)	42.3%	59	66	52	14	82
《 県南その1 》														
白河市	(6,080,251)	(4,126,696)	(4,118,034)	(8,662)	35.6%	(1,953,555)	(569,867)	(1,383,688)	61.6%	57	268	159	110	309
(白河)	22,636	8,055	7,975	80		13,946	1,903	12,043						
(表郷)	(3,580,480)	(2,569,103)	(2,565,266)	(3,837)	39.4%	(1,011,377)	(321,407)	(689,970)	58.5%	36	97	44	53	129
(東)	12,217	4,813	4,778	35		7,142	1,065	6,077						
(大信)	(1,288,845)	(869,237)	(866,503)	(2,734)	33.6%	(419,608)	(135,959)	(283,649)	63.3%	25	57	33	25	72
	4,881	1,639	1,614	25		3,088	461	2,627						
	(815,598)	(625,741)	(625,375)	(366)	45.9%	(189,857)	(64,275)	(125,582)	52.3%	3	5	3	2	34
	2,408	1,106	1,102	4		1,260	200	1,060						
	(411,901)	(250,728)	(250,578)	(150)	31.3%	(161,173)	(83,397)	(77,776)	67.6%	0	7	4	4	8
	1,467	460	459	1		992	278	714						
	(1,064,136)	(823,397)	(822,810)	(587)	46.5%	(240,739)	(37,776)	(202,963)	52.1%	8	27	4	22	16
西郷村	3,461	1,608	1,603	5		1,802	127	1,675						
泉崎村	(1,883,534)	(1,251,165)	(1,247,635)	(3,530)	33.6%	(632,369)	(79,465)	(552,904)	62.9%	5	134	87	47	135
中島村	7,902	2,655	2,621	34		4,973	284	4,689						
矢吹町	(301,835)	(187,301)	(187,055)	(246)	30.0%	(114,534)	(54,562)	(59,972)	64.8%	11	30	25	4	17
	1,116	335	333	2		723	180	544						
	(91,438)	(38,714)	(38,315)	(399)	22.9%	(52,724)	(40,027)	(12,697)	75.3%	1	2	1	1	2
	311	71	68	3		234	128	106						
	(222,964)	(80,413)	(79,763)	(650)	16.6%	(142,551)	(74,406)	(68,145)	80.2%	3	6	2	4	25
	1,090	181	175	6		874	247	628						
[奥久慈]														
	(12,583,091)	(10,813,870)	(10,805,225)	(8,645)	56.6%	(1,769,221)	(346,908)	(1,422,313)	41.5%	57	298	267	31	156
	27,242	15,426	15,344	82		11,305	1,029	10,276						
《 県南その2 》														
棚倉町	(12,583,091)	(10,813,870)	(10,805,225)	(8,645)	56.6%	(1,769,221)	(346,908)	(1,422,313)	41.5%	57	298	267	31	156
矢祭町	27,242	15,426	15,344	82		11,305	1,029	10,276						
埴町	(2,593,926)	(2,109,627)	(2,109,065)	(562)	49.2%	(484,299)	(113,599)	(370,700)	47.5%	12	76	64	12	119
鮎川村	6,304	3,103	3,089	14		2,993	345	2,648						
	(3,386,807)	(3,012,583)	(3,010,470)	(2,113)	64.0%	(374,224)	(74,274)	(299,950)	34.2%	12	75	63	12	29
	6,466	4,141	4,123	18		2,209	200	2,009						
	(3,979,333)	(3,418,606)	(3,413,971)	(4,635)	56.1%	(560,727)	(127,306)	(433,421)	42.5%	18	97	92	5	5
	8,445	4,738	4,708	30		3,587	374	3,213						
	(2,623,025)	(2,273,054)	(2,271,719)	(1,335)	57.1%	(349,971)	(31,729)	(318,242)	41.7%	15	49	48	2	3
	6,027	3,444	3,424	20		2,516	110	2,407						
《 県南 》														
	(18,663,342)	(14,940,566)	(14,923,259)	(17,307)	47.1%	(3,722,776)	(916,775)	(2,806,001)	50.6%	114	566	426	141	465
	49,878	23,481	23,319	162		25,251	2,931	22,320						

(單位 面積:ha 材積:()m³ 竹林:束數)

[森林計画区] ((農林事務所)) 市町村 (旧市町村)	地										未立木地			更新 困難 地
	立木					天					竹林			
	民有林 總數	總數	人工 林率	總數	天然 林率	總數	針葉樹	広葉樹	天然 林率	總數	伐採 跡地	未立 木地		
[会津]	(49,395,750)	(27,923,308)	(27,776,813)	(146,495)	(19,700,303)	(21,472,442)	(1,772,139)	(19,700,303)	74.5%	5	1,211	771	440	3,773
《 会津 》	240,512	235,523	55,491	858	6,342	179,174	6,342	172,832	74.5%	5	1,211	771	440	3,773
会津若松市	(31,330,836)	(18,862,208)	(18,730,697)	(131,511)	(11,064,191)	(12,468,628)	(1,064,191)	(11,404,437)	73.2%	4	702	425	276	1,501
(会津若松)	139,474	137,267	34,436	721	3,808	102,110	3,808	98,302	73.2%	4	702	425	276	1,501
(北会津)	(3,140,494)	(1,726,223)	(1,719,561)	(6,662)	(123,811)	(1,414,271)	(123,811)	(1,290,460)	77.2%	3	197	187	10	8
(河東)	15,233	15,025	3,207	65	428	11,753	428	11,325	77.2%	3	197	187	10	8
喜多方市	(3,005,872)	(1,697,272)	(1,690,624)	(6,648)	(91,318)	(1,308,600)	(91,318)	(1,217,282)	76.4%	3	140	136	4	7
(喜多方)	14,318	14,168	3,158	64	314	10,945	314	10,632	76.4%	3	140	136	4	7
(熱塩加納)	(134,622)	(28,951)	(28,937)	(14)	(32,493)	(105,671)	(32,493)	(73,178)	88.3%	—	—	—	—	—
(塩川)	915	857	49	1	114	808	114	693	88.3%	—	—	—	—	—
(山都)	(5,494,125)	(3,224,679)	(3,192,790)	(31,889)	(335,705)	(2,269,446)	(335,705)	(1,933,741)	74.5%	0	111	75	35	247
(高郷)	24,035	23,678	5,587	174	1,072	17,917	1,072	16,845	74.5%	0	111	75	35	247
北塩原村	(1,219,772)	(718,470)	(713,010)	(5,460)	(148,629)	(501,302)	(148,629)	(352,673)	70.7%	—	20	13	7	68
(熱塩加納)	5,079	4,991	1,357	45	497	3,589	497	3,092	70.7%	—	20	13	7	68
(塩川)	(1,684,821)	(841,832)	(831,579)	(10,253)	(40,526)	(842,989)	(40,526)	(802,463)	81.0%	—	34	22	12	144
(山都)	9,322	9,143	1,541	52	142	7,550	142	7,408	81.0%	—	34	22	12	144
(高郷)	(243,431)	(127,852)	(127,424)	(428)	(63,783)	(115,579)	(63,783)	(51,796)	74.7%	0	16	16	—	2
西会津町	752	734	170	2	173	561	173	388	74.7%	0	16	16	—	2
磐梯町	(1,784,919)	(1,205,708)	(1,192,988)	(12,720)	(70,519)	(579,211)	(70,519)	(508,692)	67.7%	—	29	16	13	21
猪苗代町	6,282	6,232	1,924	55	216	4,253	216	4,036	67.7%	—	29	16	13	21
会津坂下町	(561,182)	(330,817)	(327,789)	(3,028)	(12,248)	(230,365)	(12,248)	(218,117)	75.5%	—	12	8	3	11
湯川村	2,601	2,578	594	19	44	1,965	44	1,921	75.5%	—	12	8	3	11
柳津町	(1,208,943)	(596,780)	(595,202)	(1,578)	(113,729)	(612,163)	(113,729)	(498,434)	81.6%	(64)	0	27	0	4
三島町	(4,090,338)	(2,198,206)	(2,172,913)	(25,293)	(75,388)	(1,892,132)	(75,388)	(1,816,744)	76.8%	—	38	5	32	675
(北会津)	20,250	19,538	3,868	114	267	15,556	267	15,289	76.8%	—	38	5	32	675
(河東)	(905,743)	(583,229)	(582,142)	(1,087)	(18,067)	(322,514)	(18,067)	(304,447)	67.6%	(16)	0	24	7	0
会津坂下町	3,438	3,413	1,083	8	61	2,323	61	2,261	67.6%	0	24	17	7	0
湯川村	(3,532,255)	(2,349,936)	(2,345,589)	(4,347)	(104,513)	(1,182,319)	(104,513)	(1,077,806)	64.4%	(96)	0	83	3	48
柳津町	15,663	15,528	5,400	40	474	10,089	474	9,614	64.4%	0	86	83	3	48
三島町	(564,015)	(314,098)	(309,649)	(4,449)	(62,762)	(249,917)	(62,762)	(187,155)	76.0%	0	5	—	5	31
(北会津)	2,448	2,412	531	19	243	1,861	243	1,618	76.0%	0	5	—	5	31
柳津町	(2,906,272)	(1,992,740)	(1,969,506)	(23,234)	(4,262)	(913,532)	(4,262)	(909,270)	—	—	—	—	—	—
三島町	11,707	11,661	3,533	120	20	8,008	20	7,988	68.4%	—	31	0	31	16
(北会津)	(1,861,571)	(1,227,733)	(1,223,261)	(4,472)	(9,266)	(633,838)	(9,266)	(624,572)	—	—	—	—	—	—
(北会津)	6,519	6,488	1,803	27	21	4,658	21	4,638	71.5%	—	11	1	11	19

(單位 面積:ha 材積:()m³ 竹林:束數)

[森林計画区] (農林事務所) 市町村 (旧市町村)	地										竹林			更新 困難 地
	民有林 總數			人工林 總數			天然林 總數			竹林				
	總數	針葉樹	広葉樹	總數	針葉樹	広葉樹	總數	針葉樹	広葉樹	總數	伐採 跡地	未立木地		
金山町	(2,388,884)	(2,388,884)	(1,504,145)	(12,701)	(54,810)	(817,228)	—	—	—	—	130	2	128	417
昭和村	(852,759)	(852,759)	(356,136)	(370)	(34,372)	(461,881)	—	—	—	—	30	25	6	24
会津美里町 (会津高田)	(4,385,437)	(4,385,437)	(2,759,803)	(15,429)	(127,506)	(1,482,699)	(528)	1	11	3	11	3	9	11
(会津本郷)	(547,243)	(547,243)	(308,250)	(1,066)	(84,956)	(152,971)	(280)	0	4	3	2	3	2	3
(新鶴)	(363,493)	(363,493)	(246,991)	(287)	(13,705)	(102,510)	—	—	—	—	5	—	5	8
	1,358	1,355	423	1	45	886	—	—	—	—	2	0	2	1
《南会津》	(18,064,914)	(18,064,914)	(9,046,116)	(14,984)	(707,948)	(8,295,866)	(464)	—	—	—	510	345	164	2,272
下郷町	(3,940,153)	(3,940,153)	(2,082,958)	(7,523)	(146,313)	(1,703,359)	(320)	—	—	—	—	—	—	—
檜枝岐村	(316,776)	(316,776)	(83,680)	(50)	(12,249)	(220,797)	—	—	—	—	156	74	81	528
只見町	(2,618,826)	(2,618,826)	(1,001,517)	(891)	(71,398)	(1,545,020)	—	—	—	—	5	1	4	10
南会津町	(11,189,159)	(11,189,159)	(5,877,961)	(6,520)	(477,988)	(4,826,690)	(144)	—	—	—	65	1	65	1,682
(田島)	(6,176,785)	(6,176,785)	(3,513,865)	(3,784)	(250,560)	(2,408,576)	(144)	—	—	—	283	269	14	53
(館岩)	(1,920,706)	(1,920,706)	(744,651)	(1,168)	(182,209)	(992,678)	—	—	—	—	219	209	9	19
(伊南)	(1,199,175)	(1,199,175)	(707,954)	(846)	(15,713)	(474,662)	—	—	—	—	30	30	—	18
(南郷)	(1,892,493)	(1,892,493)	(911,491)	(722)	(29,506)	(950,774)	—	—	—	—	6	2	4	—
	9,378	9,332	1,761	6	102	7,463	—	—	—	—	29	28	1	16
[磐城]	(38,441,937)	(38,441,937)	(30,513,683)	(46,349)	(2,457,618)	(5,424,287)	(289,352)	—	—	—	945	349	597	1,317
《相双》	(16,234,387)	(16,234,387)	(11,828,278)	(20,234)	(1,642,535)	(2,743,340)	(114,448)	—	—	—	363	—	—	—
相馬市	(1,681,289)	(1,681,289)	(1,049,060)	(1,533)	(222,630)	(408,066)	(7,176)	143	565	166	399	661	—	—
	7,321	7,111	2,136	19	941	4,015	9	115	10	105	87	—	—	—

(単位 面積:ha 材積:()m³ 竹林:束数)

[森林計画区] (農林事務所) 市町村 (旧市町村)	地										未立木地			更新 困難 地
	民有林 総数		人工 林率		天然 林率		天然 林		竹林		伐採 跡地	未立 木地		
	総数	針葉樹	広葉樹	人工 林率	天然 林率	針葉樹	広葉樹	竹林	総数					
南相馬市	(3,682,624)	(2,405,422)	(2,401,302)	(4,120)	(1,277,202)	(650,075)	(627,127)	(27,680)	35	211	60	152	174	
(原町)	12,771	5,073	4,995	77	7,279	2,446	4,832	57.0%	(16,960)					
(鹿島)	(1,371,158)	(919,659)	(918,892)	(767)	(451,499)	(243,040)	(208,459)	53.1%	21	105	39	66	112	
(小高)	4,698	1,966	1,939	27	2,494	908	1,586	60.2%	(4,448)					
新地町	(1,321,313)	(870,914)	(868,415)	(2,499)	(450,399)	(170,624)	(279,775)	57.9%	6	46	4	42	46	
飯館村	4,773	1,802	1,773	29	2,874	715	2,159	(4,296)	8	60	16	44	16	
広野町	(990,153)	(614,849)	(613,995)	(854)	(375,304)	(236,411)	(138,893)	(264)	5	19	10	9	67	
榎葉町	3,300	1,305	1,283	22	1,911	823	1,087	(6,160)	0	15	5	10	63	
富岡町	(467,341)	(315,660)	(314,392)	(1,268)	(151,681)	(62,742)	(88,939)	(6,160)	8	30	3	28	70	
川内村	(1,518,136)	(991,607)	(989,974)	15	889	204	684	(2,896)	4	27	3	24	49	
大熊町	7,273	2,741	2,719	21	4,454	379	4,075	(16,080)	20	44	32	12	46	
双葉町	(857,982)	(690,772)	(690,252)	(520)	(167,210)	(66,823)	(100,387)	(1,256)	2	24	24	0	24	
浪江町	(629,198)	(549,639)	(548,913)	(726)	(79,559)	(16,229)	(63,260)	(9,968)	2	27	7	20	49	
葛尾村	2,029	1,950	1,318	11	620	58	562	(22,424)	12	33	9	24	18	
《いわき》	(818,879)	(658,672)	(656,856)	(1,816)	(160,207)	(57,715)	(102,492)	(14,160)	18	15	1	15	10	
いわき市	(3,357,563)	(2,933,554)	(2,928,308)	(5,246)	(424,009)	(71,682)	(352,327)	(2,088)	3	4	3	1	4	
(平)	11,940	8,688	8,638	50	3,202	266	2,936	(174,904)	220	380	182	198	655	
(常磐)	(635,573)	(448,515)	(447,081)	(1,434)	(187,058)	(50,881)	(136,177)	(174,904)	220	380	182	198	655	
(小名浜)	2,512	1,123	1,113	10	1,300	227	1,073	(35,584)	45	33	4	30	20	
(内郷)	(776,322)	(510,982)	(510,921)	(61)	(265,340)	(164,484)	(100,856)	(12,432)	16	5	1	4	20	
	2,598	1,112	1,111	1	1,407	593	813	(15,216)	19	11	2	9	45	
	(1,359,201)	(1,002,613)	(1,001,100)	(1,513)	(356,588)	(135,158)	(221,430)	(2,168)	3	4	3	1	4	
	4,461	2,072	2,057	14	2,346	465	1,881							
	(450,279)	(290,483)	(290,119)	(364)	(159,796)	(45,207)	(114,589)							
	2,006	769	765	4	1,226	150	1,076							
	(22,207,550)	(18,711,520)	(18,685,405)	(26,115)	(3,496,030)	(815,083)	(2,680,947)							
	58,039	33,039	32,775	265	23,745	2,752	20,993							
	(22,207,550)	(18,711,520)	(18,685,405)	(26,115)	(3,496,030)	(815,083)	(2,680,947)							
	58,039	33,039	32,775	265	23,745	2,752	20,993							
	(1,374,434)	(964,668)	(957,564)	(7,104)	(409,766)	(180,036)	(229,730)							
	4,781	2,103	2,049	54	2,580	607	1,973							
	(806,967)	(633,830)	(632,593)	(1,237)	(173,137)	(13,243)	(159,894)							
	2,422	2,381	1,063	13	1,306	39	1,266							
	(867,239)	(559,910)	(559,588)	(322)	(307,329)	(94,345)	(212,984)							
	3,194	1,074	1,071	4	2,046	309	1,737							
	(565,034)	(452,415)	(451,900)	(515)	(112,619)	(11,651)	(100,968)							
	1,801	828	823	5	921	47	874							

[森林計画区] (農林事務所) 市町村 (旧市町村)	(単位 面積:ha 材積:()m ³ 竹林:束数)														
	民有林 総数				立木				地				竹林		更新 困難 地
	総数	針葉樹	広葉樹	人工 林率	総数	針葉樹	広葉樹	天然 林率	総数	針葉樹	広葉樹	天然 林率	伐採 跡地	未立木 地	
(勿 来)	(1,887,245)	(1,602,730)	(632)	56.5%	(283,883)	(84,947)	(198,936)	41.1%	19	32	24	8	65		
(遠 野)	(2,287,816)	(1,977,021)	(422)	59.5%	(310,795)	(37,374)	(273,421)	38.6%	20	37	17	19	46		
(田 人)	(3,247,759)	(2,994,909)	(1,406)	70.3%	(251,444)	(9,544)	(241,900)	27.8%	9	97	43	54	11		
(好 間)	(373,904)	(277,066)	(268)	42.6%	(96,838)	(16,135)	(80,703)	54.2%	5	2	1	2	36		
(小 川)	(945,018)	(634,162)	(1,794)	42.9%	(310,856)	(115,143)	(195,713)	53.7%	37	13	4	9	77		
(三 和)	(5,866,177)	(5,334,417)	(4,710)	68.0%	(531,760)	(41,766)	(489,994)	31.1%	10	59	35	23	39		
(四 倉)	(809,452)	(567,874)	(221)	48.5%	(241,357)	(140,343)	(101,014)	48.9%	15	25	6	19	28		
(川 前)	(2,103,401)	(1,794,087)	(1,124)	61.4%	(308,190)	(10,646)	(297,544)	36.8%	5	39	28	11	68		
(久 之 浜)	(187,630)	(137,604)	(426)	51.7%	(49,600)	(28,067)	(21,533)	45.8%	3	6	4	2	14		
(大 久)	(885,474)	(771,084)	(5,934)	67.3%	(108,456)	(31,843)	(76,613)	26.2%	15	17	11	6	143		
(資料) 森林計画課															
(注) 1. 森林計画編成調査(下記のとおり)の森林資源構成表による。															
阿武隈川森林計画区				奥久慈森林計画区				県南農林事務所分 (白河市、西白河郡を除く)				令和2年度調査			
東北農林事務所分				磐城森林計画区				相双農林事務所分				平成29年度調査			
県中農林事務所分				会津農林事務所分				南会津農林事務所分				平成27年度調査			
県南農林事務所分 (東白川郡を除く)				会津森林計画区				会津農林事務所分				令和元年度調査			
												令和元年度調査			

2. 「一」は該当なし、「〇」は四捨五入による。

3. 各項目の数値については、四捨五入しているため、総数と必ずしも一致しない。

4. 材積の総数については、竹の材積(束)は含まれていない。

5. 人工林率(天然林率)は、民有林総数(面積)に対する人工林(天然林)総数(面積)の割合を示した。

6 民有林樹種別森林面積、材積

〔森林計画区〕 (農林事務所) 市町村 (旧市町村)	針 葉 樹												広 葉 樹											
	総 数		ス		ギ		ヒノキ・サワラ・ヒバ		アカマツ クロマツ		カラマツ		モミ・ヒメコマツ ・その他		総 数		クヌギ		ナラ その他					
	面積	材積	面積	材積	面積	材積	面積	材積	面積	材積	面積	材積	面積	材積	面積	材積	面積	材積	面積	材積				
県 計	552,421	151,757,146	230,562	113,999,575	132,816	87,168,739	12,443	3,100,271	72,763	20,513,430	11,144	2,884,482	1,397	332,653	321,859	37,757,571	3,327	435,907	318,532	37,321,664				
〔阿武隈川〕	174,697	51,336,368	81,915	40,327,189	44,438	29,570,359	3,957	867,890	31,265	9,290,348	2,200	585,302	55	13,290	92,782	11,009,179	2,163	266,058	90,618	10,743,121				
《 県 北 》	59,861	15,324,563	25,163	11,082,760	9,840	6,578,385	1,323	282,858	13,333	4,036,264	661	183,915	6	1,338	34,898	4,241,803	908	125,922	33,790	4,115,881				
福 島 市	19,595	4,494,481	7,431	2,993,606	2,407	1,516,862	313	69,895	4,310	1,299,159	397	106,713	4	977	12,164	1,500,875	201	26,923	11,963	1,473,952				
(福 島)	10,903	2,347,635	3,644	1,488,402	1,251	774,942	89	20,221	2,203	647,953	97	24,309	4	977	7,259	879,233	86	11,294	7,173	867,939				
(松 川)	2,097	521,188	807	351,967	280	190,343	95	15,899	430	145,165	2	560	—	1,291	169,221	11	1,536	1,280	167,685					
(信 夫)	1,860	359,469	595	217,815	162	98,632	24	4,998	408	114,104	0	81	—	1,265	141,654	1	181	1,263	141,473					
(吾 妻)	4,088	1,135,095	2,190	879,648	664	419,511	99	27,932	1,130	350,456	297	81,749	—	1,898	255,447	—	—	1,898	255,447					
(飯 野)	648	131,094	196	75,774	50	33,434	6	845	139	41,481	0	14	—	452	55,320	102	13,912	350	41,408					
二 本 松 市	12,658	3,372,731	5,005	2,471,919	2,555	1,743,444	200	45,406	2,175	660,928	74	21,978	1	163	7,653	900,812	308	43,273	7,345	857,539				
(二 本 松)	3,777	839,452	1,301	551,109	480	313,756	46	8,645	733	216,526	42	12,180	—	2,476	288,343	29	3,690	2,447	284,653					
(安 達)	1,353	375,639	733	304,793	219	144,817	34	8,180	479	151,314	2	418	0	64	620	70,846	9	1,263	611	69,583				
(岩 代)	4,369	1,075,022	1,563	757,525	848	551,501	53	10,032	656	194,363	6	1,603	0	26	2,805	317,497	132	17,882	2,673	299,615				
(東 根)	3,159	1,082,618	1,408	858,492	1,009	733,368	68	18,549	307	98,725	25	7,777	0	73	1,751	224,126	138	20,438	1,614	203,688				
伊 達 市	12,554	3,058,145	6,145	2,334,914	1,989	1,212,285	502	87,407	3,622	1,026,307	31	8,781	1	134	6,409	723,231	230	30,329	6,179	692,902				
(伊 達)	15	4,234	14	4,068	0	263	—	—	13	3,805	—	—	—	1	166	—	—	—	1	166				
(梁 川)	3,244	745,739	1,672	577,431	264	170,124	148	31,208	1,256	375,067	4	1,032	—	1,572	168,308	23	2,739	1,549	165,569					
(保 原)	1,106	214,088	519	152,132	47	27,327	85	11,083	385	113,485	0	103	1	134	587	61,956	1	162	586	61,794				
(壺 山)	5,405	1,376,190	2,670	1,053,336	1,029	618,725	205	35,518	1,411	391,958	25	7,135	—	2,735	322,854	69	9,240	2,666	313,614					
(月 館)	2,785	717,894	1,271	547,947	648	395,846	65	9,598	556	141,992	2	511	—	1,513	169,947	136	18,188	1,377	151,759					
本 宮 市	2,596	620,231	821	392,221	275	205,676	43	13,295	495	171,105	9	2,081	0	64	1,775	228,010	37	5,282	1,738	222,728				
(本 宮)	1,129	241,289	400	147,113	64	46,454	16	3,828	315	95,642	5	1,189	—	729	94,176	1	141	728	94,035					
(白 沢)	1,468	378,942	421	245,108	210	159,222	27	9,467	180	75,463	4	892	0	64	1,047	133,834	36	5,141	1,010	128,693				
桑 折 町	1,433	555,668	939	481,470	338	258,614	28	9,579	553	206,483	20	6,794	—	—	495	74,198	1	188	494	74,030				
国 見 町	1,368	397,099	788	335,583	343	214,421	20	1,961	353	99,651	72	19,560	—	—	581	61,506	6	772	575	60,734				
川 俣 町	7,555	2,340,785	3,010	1,711,015	1,716	1,289,284	179	46,836	1,066	359,332	49	15,563	—	—	4,545	629,770	124	19,067	4,421	610,703				
大 玉 村	2,101	485,423	1,025	362,022	218	137,799	38	8,479	760	213,299	9	2,445	—	—	1,077	123,401	1	108	1,075	123,293				
《 県 中 》	92,834	29,931,554	46,874	24,556,528	29,559	19,702,721	1,949	421,112	14,053	4,097,977	1,271	324,224	42	10,494	45,960	5,375,026	1,173	129,113	44,788	5,245,913				
郡 山 市	29,109	8,411,162	13,992	6,525,304	6,797	4,468,654	176	43,385	6,018	1,763,124	965	240,319	36	8,822	15,117	1,885,858	195	26,109	14,923	1,859,749				
(郡 山)	308	59,442	80	31,773	19	12,632	0	110	61	19,031	—	—	—	228	27,669	14	1,892	214	25,777					
(安 積)	86	28,125	70	26,371	10	6,867	0	54	59	19,393	0	11	0	46	1,754	3	392	13	1,362					

(単位 面積-ha 材積:m³)

[森林計画区] (農林事務所) 市町村	針 葉 樹										広 葉 樹				ナラ その他					
	総 数		ス ギ		ヒノキ・サウラ・ヒバ		アカマツ クロマツ		カラマツ		モミ・ヒメコマツ ・その他		総 数			ク ス ギ				
	面積	材積	面積	材積	面積	材積	面積	材積	面積	材積	面積	材積	面積	材積		面積	材積			
(三穂田)	735	210,850	392	164,974	88	62,238	11	2,453	290	99,362	3	921	—	343	45,876	0	57	343	45,819	
(逢瀬)	3,221	982,506	1,758	792,460	786	511,490	45	12,976	802	239,898	124	27,733	1	1,463	190,046	2	386	1,460	189,660	
(片平)	285	71,859	185	60,136	18	11,165	9	2,278	156	46,034	2	659	—	100	11,723	1	109	99	11,614	
(喜久田)	38	6,661	10	3,821	3	1,652	1	181	6	1,955	0	33	—	28	2,840	—	—	28	2,840	
(日和田)	297	78,106	144	59,654	41	26,392	0	196	102	32,786	1	280	—	153	18,452	8	850	145	17,602	
(奮久山)	79	22,347	51	19,015	6	4,273	0	7	44	14,589	0	125	0	27	3,332	0	24	27	3,308	
(湖南)	10,344	3,560,291	5,879	2,952,298	3,277	2,233,595	16	4,083	1,976	559,055	602	154,060	7	1,505	4,465	597,993	—	—	4,465	597,993
(熱海)	6,921	1,682,185	2,813	1,176,862	1,086	688,696	43	10,864	1,438	417,305	218	53,161	27	6,836	4,108	505,323	1	89	4,108	505,234
(西田)	755	144,798	128	71,047	93	60,586	2	567	31	9,697	1	197	—	627	73,751	31	4,230	596	69,521	
(中田)	2,425	534,916	735	344,692	450	268,258	13	2,380	265	72,381	7	1,673	—	1,690	190,224	49	6,424	1,641	183,800	
(田村)	3,617	1,039,076	1,746	822,201	920	581,810	34	7,236	787	231,638	5	1,466	0	51	1,871	216,875	86	11,656	1,785	205,219
須賀川市	8,929	2,493,167	4,711	1,990,722	1,687	1,098,993	173	36,588	2,770	832,799	81	22,226	0	116	4,217	502,445	40	5,308	4,177	497,137
(須賀川)	3,711	903,546	1,707	676,612	553	340,406	57	11,882	1,096	324,053	1	155	0	116	2,004	226,934	33	4,293	1,972	222,641
(長沼)	3,271	985,707	1,816	810,507	762	506,202	63	12,156	912	270,337	79	21,812	—	1,455	175,200	5	745	1,449	174,455	
(岩瀬)	1,947	603,914	1,188	503,603	372	252,385	52	12,550	762	238,409	1	259	—	759	100,311	2	270	757	100,041	
田村市	19,981	6,183,189	9,487	5,043,962	6,676	4,318,949	758	145,701	1,955	551,483	96	27,375	2	454	1,149,227	496	45,775	9,998	1,103,452	
(滝根)	2,514	1,140,979	1,555	1,012,524	1,372	957,111	48	12,304	132	42,227	3	882	—	959	128,455	16	2,237	943	126,218	
(大越)	2,102	850,325	1,167	725,667	931	654,524	46	11,437	176	55,338	14	4,321	0	47	936	124,658	15	1,676	921	122,982
(都路)	4,551	849,528	1,677	588,427	715	369,965	386	59,895	588	150,761	27	7,574	1	232	2,874	261,101	345	25,737	2,529	235,364
(常葉)	3,923	1,224,480	2,054	1,026,675	1,338	840,587	157	34,185	536	145,356	23	6,497	0	50	1,870	197,805	8	1,062	1,862	196,743
(船引)	6,891	2,127,877	3,035	1,690,669	2,320	1,496,762	140	27,880	545	157,801	29	8,101	0	125	3,856	437,208	113	15,063	3,743	422,145
鏡石町	303	65,236	120	46,439	38	22,435	4	587	78	23,417	—	—	—	183	18,797	1	76	182	18,721	
天栄村	4,699	1,152,761	1,846	849,951	920	598,762	62	17,402	811	219,302	53	14,485	—	2,853	302,810	18	2,580	2,836	300,230	
石川町	5,659	2,104,976	2,899	1,767,122	2,341	1,611,288	184	43,586	370	111,071	4	1,177	—	2,760	337,854	173	24,231	2,587	313,623	
玉川村	1,372	345,546	664	264,566	218	134,901	24	4,879	421	124,542	1	244	—	708	80,980	18	2,329	690	78,651	
平田村	4,275	1,294,274	2,137	1,078,342	1,505	920,837	95	18,814	532	138,127	5	564	—	2,138	215,932	16	1,759	2,122	214,173	
浅川町	1,605	418,487	733	319,857	349	211,332	105	22,183	278	86,270	0	72	—	872	98,630	8	1,106	864	97,524	
古殿町	7,233	4,198,532	5,511	3,968,882	5,277	3,902,711	119	29,650	110	35,169	3	748	2	604	1,723	229,650	22	3,451	1,700	228,199
三春町	2,213	476,491	584	291,957	378	236,079	37	4,724	165	49,876	5	1,278	—	1,629	184,534	34	4,532	1,595	180,002	
小野町	7,456	2,777,733	4,191	2,409,424	3,374	2,176,780	213	53,613	544	162,797	58	15,736	2	498	3,266	368,309	153	11,857	3,113	356,452
《県南その1》	22,001	6,080,251	9,878	4,687,901	5,039	3,289,253	685	163,920	3,879	1,156,107	268	77,163	8	1,458	12,123	1,392,350	83	11,023	12,040	1,381,327
白河市	11,955	3,580,480	5,843	2,886,673	3,304	2,155,493	484	118,547	2,038	608,550	15	3,690	1	393	6,112	693,807	32	4,181	6,080	689,626
(白河)	4,727	1,288,845	2,075	1,002,462	1,184	754,037	141	34,976	739	211,278	9	1,815	1	356	2,652	286,383	25	3,200	2,627	285,183
(表郷)	2,366	815,598	1,302	689,650	801	543,196	159	39,582	338	105,933	3	930	0	9	1,064	125,948	1	159	1,063	125,789

(単位 面積-ha 材積:m³)

[森林計画区] (〔農林事務所〕 市町村 (旧市町村))	針 葉 樹										広 葉 樹									
	総 数		ス ギ		ヒノキ・カラ・ヒバ		アカマツ・クロマツ		カラマツ		モミ・ヒメコマツ・その他		総 数		ク ス ギ		ナラ その他			
	面積	材積	面積	材積	面積	材積	面積	材積	面積	材積	面積	材積	面積	材積	面積	材積	面積	材積		
(東)	1,452	411,901	736	333,975	382	233,720	72	15,655	283	84,600	-	-	715	100	715	71,826				
(大 信)	3,410	1,084,136	1,730	860,586	937	624,540	112	28,334	678	206,739	3	945	1,680	203,550	5	722	1,675	202,828		
西 郷 村	7,628	1,883,534	2,905	1,327,100	1,315	867,478	147	34,279	1,185	351,039	253	73,429	4,723	556,434	33	4,479	4,689	551,955		
泉 崎 村	1,058	301,835	513	241,617	264	166,361	22	5,096	227	68,125	0	35	546	60,218	8	1,062	538	59,156		
中 島 村	305	91,438	196	78,342	52	34,543	12	2,421	132	41,378	-	-	109	13,096	3	418	106	12,678		
矢 吹 町	1,056	222,964	422	154,169	104	63,378	21	3,577	296	87,015	0	9	634	68,795	6	883	628	67,912		
[奥 久 慈]	26,731	12,583,091	16,372	11,152,133	13,038	10,069,682	1,623	516,496	1,687	558,611	19	5,513	10,358	1,430,958	405	66,841	9,954	1,364,117		
《 県 南 の 2 》	26,731	12,583,091	16,372	11,152,133	13,038	10,069,682	1,623	516,496	1,687	558,611	19	5,513	10,358	1,430,958	405	66,841	9,954	1,364,117		
棚 倉 町	6,096	2,593,926	3,434	2,222,664	2,434	1,908,535	473	139,588	528	174,487	0	54	2,661	371,262	12	1,822	2,650	369,440		
矢 祭 町	6,350	3,386,807	4,323	3,084,744	3,430	2,752,072	566	221,851	300	108,446	4	1,115	2,027	302,063	157	26,295	1,870	275,768		
瑞 町	8,325	3,979,333	5,082	3,541,277	4,153	3,243,653	341	101,379	585	195,286	2	677	282	438,056	215	35,565	3,028	402,491		
鯨 川 村	5,960	2,623,025	3,533	2,303,448	3,021	2,165,422	224	53,678	275	80,392	13	3,667	2,427	319,577	21	3,159	2,406	316,418		
《 県 南 》	48,732	18,663,342	26,251	15,840,034	18,077	13,359,935	2,309	680,416	5,566	1,714,718	287	82,676	22,481	2,823,308	487	77,864	21,994	2,745,444		
[会 津]	235,523	49,395,750	61,832	29,548,952	41,824	24,441,905	673	231,652	9,621	2,443,324	8,386	2,144,324	1,229	287,867	173,690	19,846,798	2	311	173,688	
《 会 津 》	137,267	31,330,836	38,244	19,794,888	29,647	17,578,301	17	5,171	5,223	1,361,929	3,156	797,159	202	52,328	99,023	11,535,948	2	311	99,021	
会 津 若 松 市	15,025	3,140,494	3,635	1,843,372	2,806	1,621,037	3	396	709	190,830	116	31,109	-	11,390	1,297,122	-	-	11,390	1,297,122	
(会 津 若 松)	14,168	3,005,872	3,472	1,781,942	2,764	1,594,019	3	381	592	157,617	112	29,925	-	10,696	1,223,930	-	-	10,696	1,223,930	
(北 会 津)	-	-	-	-	-	-	-	-	-	-	-	-	-	-	-	-	-	-	-	
(河 東)	857	134,622	163	61,430	42	27,018	0	15	117	33,213	4	1,184	-	694	73,192	-	-	694	73,192	
喜 多 市	23,678	5,494,125	6,659	3,528,495	4,901	3,028,870	1	324	1,522	436,288	169	43,376	66	19,637	17,019	1,965,630	1	89	17,018	
(喜 多 方)	4,991	1,219,772	1,854	861,639	1,044	636,963	0	118	685	192,454	95	23,554	30	8,550	3,137	358,133	-	-	3,137	
(熱 塩 加 納)	9,143	1,684,821	1,684	872,105	1,438	808,253	0	20	197	50,993	31	7,565	18	5,274	7,459	812,716	-	-	7,459	
(塩 川)	734	243,431	343	191,207	150	121,504	-	-	177	65,020	16	4,566	117	391	52,224	-	-	391	52,224	
(山 都)	6,232	1,784,919	2,140	1,263,507	1,719	1,142,570	0	170	379	108,281	25	6,911	17	5,575	4,092	52,141	-	-	4,092	
(高 郷)	2,578	561,182	638	340,037	550	319,580	0	16	85	19,540	3	780	0	121	1,940	22,145	1	89	1,939	
北 塩 原 村	6,181	1,208,943	1,651	708,931	846	528,494	2	564	529	109,756	273	69,822	1	295	4,530	500,012	-	-	4,530	
西 会 津 町	19,538	4,090,338	4,136	2,248,301	3,542	2,093,436	3	1,126	516	134,617	44	10,752	31	8,370	15,403	1,842,037	-	-	15,403	
磐 梯 町	3,413	905,743	1,144	600,209	811	506,004	3	942	94	26,054	231	66,039	5	1,170	2,269	305,534	-	-	2,269	
猪 苗 代 町	15,528	3,532,255	5,875	2,450,102	3,316	1,832,437	3	1,062	689	153,509	1,865	462,917	1	177	9,654	1,082,153	-	-	9,654	
会 津 坂 下 町	2,412	584,015	774	372,411	485	298,186	1	294	281	71,930	7	1,991	0	10	1,637	191,604	-	-	1,637	
湯 川 村	-	-	-	-	-	-	-	-	-	-	-	-	-	-	-	-	-	-	-	
柳 津 町	11,661	2,906,272	3,553	1,973,768	3,325	1,916,907	1	189	98	23,114	129	33,420	1	138	8,108	932,504	-	-	8,108	

(単位 面積-ha 材積:m³)

[森林計画区] ((農林事務所)) 市町村	針 葉 樹														広 葉 樹				ナラ その他	
	総 数		ス ギ		ヒノキ・カラ・ヒバ		アカマツ クロマツ		カラマツ		モミ・ヒメコマツ ・その他		総 数		ク ス ギ		材 積			
	面積	材積	面積	材積	面積	材積	面積	材積	面積	材積	面積	材積	面積	材積	面積	材積	面積	材積		
三 島 町	6,488	1,861,571	1,823	1,232,527	1,723	1,204,237	0	17	56	15,915	39	11,042	5	1,316	4,665	629,044	-	4,665	629,044	
金 山 町	9,563	2,388,884	2,658	1,558,955	2,513	1,523,106	-	-	40	10,632	69	15,378	36	9,839	6,905	829,929	-	6,905	829,929	
昭 和 村	4,847	852,759	798	390,508	578	333,528	-	-	102	26,587	80	20,288	38	10,105	4,049	482,251	2	222	4,048	482,029
会津美里町	18,932	4,385,437	5,539	2,887,309	4,801	2,892,059	1	257	586	162,697	132	31,025	18	1,271	13,394	1,488,128	-	13,394	1,488,128	
(会津高田)	15,237	3,474,701	4,216	2,233,407	3,904	2,157,105	0	90	184	49,376	109	25,565	18	1,271	11,021	1,241,294	-	11,021	1,241,294	
(会津本郷)	2,340	547,243	855	393,206	507	295,844	0	46	345	96,652	2	664	-	-	1,486	154,037	-	1,486	154,037	
(新 鶴)	1,355	363,493	468	260,696	390	239,110	0	121	58	16,689	20	4,796	-	-	887	102,797	-	887	102,797	
《 南 会 津 》	98,256	18,064,914	23,588	8,754,064	12,278	6,863,604	656	226,481	4,398	1,081,275	5,230	1,347,165	1,027	235,539	74,667	8,310,850	-	74,667	8,310,850	
下 郷 町	20,754	3,940,153	4,956	2,229,271	2,892	1,729,971	357	106,770	773	187,596	807	203,086	27	1,848	15,798	1,710,882	-	15,798	1,710,882	
檀 枝 岐 村	1,819	316,776	258	95,929	64	42,550	-	-	1	154	152	41,087	42	12,138	1,561	220,847	-	1,561	220,847	
只 見 町	19,368	2,618,826	2,611	1,072,915	1,922	914,987	-	-	55	11,847	319	75,890	315	70,191	16,757	1,545,911	-	16,757	1,545,911	
南 会 津 町	56,315	11,189,159	15,763	6,355,949	7,299	4,176,096	298	119,711	3,570	881,678	3,952	1,027,102	644	151,362	40,552	4,833,210	-	40,552	4,833,210	
(田 島)	30,059	6,176,785	9,309	3,764,425	4,275	2,449,118	260	107,560	2,792	688,686	1,937	510,572	45	8,489	20,750	2,412,360	-	20,750	2,412,360	
(鍛 岩)	11,922	1,920,706	3,135	926,860	630	310,932	17	3,087	624	155,832	1,357	341,281	507	115,728	8,788	993,846	-	8,788	993,846	
(伊 南)	5,001	1,189,175	1,457	723,667	959	584,296	20	8,902	58	13,294	400	110,252	20	6,923	3,544	475,508	-	3,544	475,508	
(南 郷)	8,332	1,892,493	1,863	940,997	1,436	831,750	1	162	96	23,866	258	64,997	72	20,222	7,469	951,496	-	7,469	951,496	
[磐 城]	115,470	38,441,937	70,442	32,971,301	33,415	23,086,793	6,190	1,484,233	30,190	8,221,267	539	149,343	108	29,665	45,029	5,470,636	757	102,697	44,272	5,367,939
《 相 双 》	58,086	16,234,387	34,915	13,470,813	11,105	7,315,654	3,446	741,245	19,843	5,270,758	428	118,378	93	24,778	23,772	2,763,574	78	9,404	23,694	2,754,170
相 馬 市	7,111	1,681,289	3,076	1,271,690	1,459	902,413	254	48,421	1,344	316,027	12	3,019	8	1,810	4,034	409,599	4	385	4,030	408,214
南 相 馬 市	12,351	3,682,624	7,442	3,051,377	2,616	1,922,096	911	178,302	3,871	1,038,682	6	1,928	38	9,369	4,910	631,247	26	3,029	4,883	628,218
(原 町)	4,460	1,371,158	2,847	1,161,932	971	687,502	428	84,527	1,426	384,095	-	-	22	5,808	1,613	209,226	2	143	1,611	209,083
(鹿 島)	4,676	1,321,313	2,488	1,039,039	899	676,701	291	67,588	1,183	290,685	5	1,548	11	2,517	2,188	282,274	17	2,073	2,171	280,201
(小 高)	3,216	980,153	2,107	850,406	646	457,893	192	27,187	1,263	363,902	1	380	4	1,044	1,109	139,747	7	813	1,102	138,934
新 地 町	1,453	467,341	754	377,134	365	262,912	117	30,687	270	82,883	2	624	0	28	699	90,207	3	492	696	89,715
飯 館 村	7,194	1,518,136	3,098	1,088,813	1,097	622,482	256	48,296	1,732	414,510	13	3,500	0	25	4,096	429,323	4	501	4,092	428,822
広 野 町	2,790	857,982	2,045	757,075	421	282,176	111	21,489	1,496	447,687	7	2,376	10	3,347	745	100,907	20	2,729	725	98,178
楢 葉 町	1,950	629,198	1,376	565,212	534	348,151	120	21,675	721	195,218	1	144	0	24	574	63,986	2	209	572	63,777
富 岡 町	2,591	818,879	1,736	714,571	679	445,134	234	50,321	823	219,116	-	-	-	-	855	104,308	0	61	854	104,247
川 内 村	11,890	3,357,563	8,905	2,999,990	1,562	1,050,399	733	196,821	6,200	1,639,295	379	104,705	31	8,770	2,985	357,573	9	929	2,976	356,644
大 熊 町	2,424	635,573	1,340	497,962	484	297,474	208	41,525	645	158,157	2	424	1	382	1,083	137,611	0	34	1,083	137,577
双 葉 町	2,519	776,322	1,705	675,405	555	378,519	160	29,753	988	266,741	-	-	2	392	815	100,917	2	174	813	100,743
浪 江 町	4,418	1,359,201	2,522	1,136,258	1,050	727,306	261	58,804	1,207	350,776	3	741	2	631	1,895	222,943	6	817	1,889	222,126
葛 尾 村	1,995	450,279	915	335,326	284	176,592	80	16,151	547	141,666	4	917	-	-	1,080	114,953	1	44	1,080	114,909

(単位 面積:ha 材積:m³)

【森林計画区】 (農林事務所) 市町村 (旧市町村)	針 葉 樹										広 葉 樹									
	総 数		ス ギ		ヒノキ・サワラ・ヒバ		アカマツ クロマツ		カラマツ		モミ・ヒメコマツ ・その他		総 数		クヌギ		ナラ その他			
	面積	材積	面積	材積	面積	材積	面積	材積	面積	材積	面積	材積	面積	材積	面積	材積	面積	材積		
《 い わ き 》	56,784	22,207,650	35,527	19,500,488	22,309	15,771,139	2,744	742,988	10,347	2,950,509	111	30,965	16	4,887	21,257	2,707,062	680	93,293	20,578	2,613,769
い わ き 市	56,784	22,207,650	35,527	19,500,488	22,309	15,771,139	2,744	742,988	10,347	2,950,509	111	30,965	16	4,887	21,257	2,707,062	680	93,293	20,578	2,613,769
(平)	4,682	1,374,434	2,655	1,137,600	1,149	730,906	242	49,420	1,264	357,119	1	155	—	—	2,027	236,834	96	12,922	1,931	223,912
(常 磐)	2,381	806,967	1,102	645,836	799	559,748	141	37,798	161	48,145	0	145	—	—	1,279	161,131	55	7,582	1,224	153,549
(小 名 浜)	3,120	867,239	1,379	653,933	670	447,697	60	16,314	649	189,867	—	—	0	55	1,740	213,306	66	9,190	1,674	204,116
(内 郷)	1,749	565,034	870	463,551	564	383,151	115	31,829	190	48,527	0	39	0	5	879	101,483	22	2,528	857	98,955
(勿 来)	4,616	1,887,245	2,972	1,687,677	1,885	1,375,245	233	72,920	852	238,913	1	180	1	419	1,644	199,568	113	15,245	1,531	184,323
(遠 野)	5,220	2,287,816	3,276	2,013,973	2,203	1,678,922	224	76,411	846	257,547	0	146	3	947	1,944	273,843	76	12,924	1,868	260,919
(田 人)	6,170	3,247,759	4,429	3,004,453	3,876	2,823,374	308	101,131	217	71,654	24	6,994	4	1,300	1,741	243,306	26	4,209	1,715	238,097
(好 間)	1,315	373,904	631	292,933	322	213,455	77	15,677	231	63,632	1	169	—	—	684	80,971	19	2,544	665	78,427
(小 川)	3,646	945,018	1,982	747,511	600	376,685	250	50,115	1,132	320,721	—	—	0	10	1,664	197,507	12	1,637	1,651	195,870
(三 和)	11,828	5,866,177	8,195	5,371,473	6,598	4,882,079	508	153,202	1,077	332,360	8	2,132	5	1,700	3,633	494,704	76	11,193	3,557	483,521
(四 倉)	2,478	809,452	1,681	708,217	610	405,877	159	37,374	911	264,726	1	199	0	41	797	101,235	55	6,831	743	94,404
(川 前)	6,190	2,103,401	3,893	1,804,733	2,151	1,351,412	310	79,474	1,357	353,182	74	20,348	1	317	2,297	298,668	40	3,498	2,257	295,170
(久 之 浜)	860	187,630	591	165,671	221	94,648	26	4,466	343	68,462	—	—	1	75	270	21,959	4	414	265	21,545
(大 久)	2,529	885,474	1,870	802,927	661	447,960	89	16,637	1,118	337,654	1	458	0	18	659	82,547	19	2,586	640	79,961

(資料) 森林計画課

(注) 1.《県南その1》は、県南農林事務所のうち、白河市と西白河郡の計である。

2.《県南その2》は、県南農林事務所のうち、東白川郡の計である。

3.《県南》は、県南農林事務所計である。

4. 森林計画編成調査(下記のとおり)の森林資源構成表による。

阿武隈川森林計画区	県北農林事務所分	令和元年度調査	県南農林事務所分	令和2年度調査
	県中農林事務所分	平成30年度調査	(白河市、西白河郡を除く)	
	県南農林事務所分	令和元年度調査	相双農林事務所分	平成29年度調査
	(東白川郡を除く)		いわき農林事務所分	平成29年度調査
会津森林計画区	会津農林事務所分	平成28年度調査		
	南会津農林事務所分	平成27年度調査		

5.「一」は該当なし、「〇」は四捨五入による。

6. 各項目の数値については、四捨五入しているため、総数と必ずしも一致しない。

7. 本表における数値は、立木地の数値である。

7 民有林地利級別森林面積、材積

(單位 面積:ha 材積:m³)

區分 市町村	計		1等地		2等地		3~5等地	
	面積	材積	面積	材積	面積	材積	面積	材積
県計	564,841	151,757,146	420,483	120,141,452	101,361	24,355,358	42,997	7,260,336
〔阿武隈川〕	178,992	51,336,368	156,895	45,028,194	18,138	5,238,324	3,959	1,069,850
《 県北 》	61,481	15,324,563	52,243	12,845,475	8,645	2,316,191	594	162,897
福島市	20,214	4,494,481	17,668	3,931,114	2,163	467,957	383	95,410
(福島)	11,179	2,347,635	9,407	1,980,890	1,567	324,895	205	41,850
(松川)	2,212	521,188	2,191	518,117	21	3,071	—	—
(信夫)	1,894	359,469	1,598	302,142	296	57,327	—	—
(吾妻)	4,228	1,135,095	3,771	998,871	279	82,664	178	53,560
(飯野)	701	131,094	701	131,094	—	—	—	—
二本松市	12,936	3,372,731	11,973	3,092,439	865	257,995	98	22,297
(二本松)	3,870	839,452	3,870	839,452	—	—	—	—
(安達)	1,401	375,639	1,091	254,555	310	121,084	—	—
(岩代)	4,443	1,075,022	3,966	970,188	380	82,580	98	22,254
(東和)	3,221	1,082,618	3,046	1,028,244	175	54,331	0	43
伊達市	12,858	3,058,145	11,649	2,753,742	1,210	304,403	—	—
(伊達)	15	4,234	15	4,234	—	—	—	—
(梁川)	3,368	745,739	3,205	717,043	163	28,696	—	—
(保原)	1,124	214,088	1,124	214,088	—	—	—	—
(靈山)	5,508	1,376,190	5,508	1,376,190	—	—	—	—
(月舘)	2,844	717,894	1,797	442,187	1,046	275,707	—	—
本宮市	2,745	620,231	2,745	620,231	—	—	—	—
(本宮)	1,185	241,289	1,185	241,289	—	—	—	—
(白沢)	1,560	378,942	1,560	378,942	—	—	—	—
桑折町	1,468	555,668	1,468	555,668	—	—	—	—
国見町	1,400	397,099	531	138,127	868	258,972	—	—
川俣町	7,715	2,340,785	4,223	1,307,117	3,380	988,478	112	45,190
大玉村	2,144	485,423	1,985	447,037	159	38,386	—	—
《 県中 》	94,875	29,931,554	82,701	26,313,664	8,829	2,716,770	3,344	901,120
郡山市	29,725	8,411,162	22,177	6,590,892	4,719	1,218,086	2,829	602,184
(郡山)	324	59,442	324	59,442	—	—	—	—
(安積)	95	28,125	95	28,125	—	—	—	—
(三穂田)	753	210,850	753	210,850	—	—	—	—
(逢瀬)	3,280	982,506	2,475	746,640	805	235,866	—	—
(片平)	292	71,859	292	71,859	—	—	—	—
(喜久田)	41	6,661	41	6,661	—	—	—	—
(日和田)	306	78,106	306	78,106	—	—	—	—
(富久山)	83	22,347	83	22,347	—	—	—	—
(湖南)	10,371	3,550,291	7,509	2,777,903	2,729	750,516	133	21,872
(熱海)	7,113	1,682,185	3,393	903,388	1,024	198,485	2,696	580,312
(西田)	820	144,798	820	144,798	—	—	—	—
(中田)	2,548	534,916	2,491	525,991	56	8,925	—	—
(田村)	3,698	1,039,076	3,594	1,014,782	104	24,294	—	—

(単位 面積:ha 材積:m³)

区分 市町村	計		1等地		2等地		3~5等地	
	面積	材積	面積	材積	面積	材積	面積	材積
須賀川市	9,067	2,493,167	8,926	2,468,656	141	24,511	—	—
(須賀川)	3,785	903,546	3,785	903,546	—	—	—	—
(長沼)	3,306	985,707	3,165	961,196	141	24,511	—	—
(岩瀬)	1,976	603,914	1,976	603,914	—	—	—	—
田村市	20,391	6,193,189	19,533	6,000,186	858	193,003	—	—
(滝根)	2,551	1,140,979	2,551	1,140,979	—	—	—	—
(大越)	2,154	850,325	2,154	850,325	—	—	—	—
(都路)	4,598	849,528	3,900	712,416	697	137,112	—	—
(常葉)	4,067	1,224,480	4,067	1,224,480	—	—	—	—
(船引)	7,022	2,127,877	6,861	2,071,986	161	55,891	—	—
鏡石町	327	65,236	327	65,236	—	—	—	—
天栄村	4,781	1,152,761	3,989	1,009,566	792	143,195	—	—
石川町	5,864	2,104,976	5,588	2,011,675	276	93,301	—	—
玉川村	1,431	345,546	1,431	345,546	—	—	—	—
平田村	4,364	1,294,274	4,364	1,294,274	—	—	—	—
浅川町	1,624	418,487	1,624	418,487	—	—	—	—
古殿町	7,305	4,198,532	5,778	3,251,315	1,284	776,737	243	170,480
三春町	2,334	476,491	2,334	476,491	—	—	—	—
小野町	7,662	2,777,733	6,631	2,381,340	759	267,937	273	128,456
《 県南その1 》	22,636	6,080,251	21,951	5,869,055	664	205,363	21	5,833
白河市	12,217	3,580,480	11,947	3,498,284	270	82,196	—	—
(白河)	4,881	1,288,845	4,611	1,206,649	270	82,196	—	—
(表郷)	2,408	815,598	2,408	815,598	—	—	—	—
(東)	1,467	411,901	1,467	411,901	—	—	—	—
(大信)	3,461	1,064,136	3,461	1,064,136	—	—	—	—
西郷村	7,902	1,883,534	7,486	1,754,534	394	123,167	21	5,833
泉崎村	1,116	301,835	1,116	301,835	—	—	—	—
中島村	311	91,438	311	91,438	—	—	—	—
矢吹町	1,090	222,964	1,090	222,964	—	—	—	—
[奥久慈]	27,242	12,583,091	21,417	9,723,471	5,321	2,586,902	504	272,718
《 県南その2 》	27,242	12,583,091	21,417	9,723,471	5,321	2,586,902	504	272,718
棚倉町	6,304	2,593,926	6,035	2,463,002	231	102,131	37	28,793
矢祭町	6,466	3,386,807	4,406	2,254,118	1,715	972,785	345	159,904
塙町	8,445	3,979,333	6,352	3,021,264	1,970	874,048	122	84,021
鮫川村	6,027	2,623,025	4,623	1,985,087	1,405	637,938	—	—
(県南)	49,878	18,663,342	43,368	15,592,526	5,985	2,792,265	525	278,551

(単位 面積:ha 材積:m³)

区分 市町村	計		1等地		2等地		3~5等地	
	面積	材積	面積	材積	面積	材積	面積	材積
[会津]	240,512	49,395,750	138,267	31,614,901	65,145	12,292,008	37,100	5,488,841
《 会津 》	139,474	31,330,836	86,175	21,094,103	32,792	6,932,877	20,507	3,303,856
会津若松市	15,233	3,140,494	7,837	1,735,786	4,378	871,958	3,018	532,750
(会津若松)	14,318	3,005,872	6,922	1,601,164	4,378	871,958	3,018	532,750
(北会津)	-	-	-	-	-	-	-	-
(河東)	915	134,622	915	134,622	-	-	-	-
喜多方市	24,035	5,494,125	15,256	3,746,943	5,495	1,250,708	3,284	496,474
(喜多方)	5,079	1,219,772	2,217	610,925	1,946	437,190	915	171,657
(熱塩加納)	9,322	1,684,821	5,486	1,112,127	2,203	409,880	1,634	162,814
(塩川)	752	243,431	752	243,431	-	-	-	-
(山都)	6,282	1,784,919	4,201	1,219,278	1,347	403,638	735	162,003
(高郷)	2,601	561,182	2,601	561,182	-	-	-	-
北塩原村	6,213	1,208,943	4,575	979,577	1,231	175,682	407	53,684
西会津町	20,250	4,090,338	13,005	2,863,773	4,764	938,748	2,482	287,817
磐梯町	3,438	905,743	2,090	598,300	650	194,158	697	113,285
猪苗代町	15,663	3,532,255	11,712	2,947,086	2,897	454,224	1,054	130,945
会津坂下町	2,448	564,015	1,436	341,137	1,012	222,878	-	-
湯川村	-	-	-	-	-	-	-	-
柳津町	11,707	2,906,272	7,363	1,900,237	2,970	708,867	1,374	297,168
三島町	6,519	1,861,571	2,770	956,897	1,855	545,778	1,893	358,896
金山町	10,110	2,388,884	6,137	1,599,739	2,483	488,562	1,489	300,583
昭和村	4,902	852,759	2,877	541,403	1,085	198,034	940	113,322
会津美里町	18,956	4,385,437	11,116	2,883,225	3,971	883,280	3,869	618,932
(会津高田)	15,244	3,474,701	8,093	2,126,132	3,523	803,183	3,628	545,386
(会津本郷)	2,353	547,243	1,789	414,301	324	59,396	241	73,546
(新鶴)	1,358	363,493	1,234	342,792	124	20,701	-	-
《 南会津 》	101,038	18,064,914	52,092	10,520,798	32,353	5,359,131	16,593	2,184,985
下郷町	21,438	3,940,153	10,586	2,254,467	6,018	1,095,082	4,833	590,604
檜枝岐村	1,835	316,776	623	106,823	705	116,951	506	93,002
只見町	21,115	2,618,826	7,885	1,190,459	9,013	1,067,129	4,217	361,238
南会津町	56,651	11,189,159	32,999	6,969,049	16,616	3,079,969	7,036	1,140,141
(田島)	30,297	6,176,785	16,243	3,631,123	8,446	1,615,937	5,608	929,725
(舘岩)	11,970	1,920,706	6,205	999,687	4,876	790,123	889	130,896
(伊南)	5,007	1,199,175	4,411	1,027,105	596	172,070	-	-
(南郷)	9,378	1,892,493	6,139	1,311,134	2,699	501,839	539	79,520
[磐城]	118,095	38,441,937	103,904	33,774,886	12,757	4,238,124	1,433	428,927
《 相双 》	60,055	16,234,387	53,784	14,458,295	5,283	1,444,115	989	331,977
相馬市	7,321	1,681,289	7,242	1,653,267	79	28,022	-	-
南相馬市	12,771	3,682,624	11,078	3,153,234	1,357	431,788	336	97,602
(原町)	4,698	1,371,158	4,301	1,245,213	397	125,945	-	-
(鹿島)	4,773	1,321,313	3,727	990,952	711	232,759	336	97,602
(小高)	3,300	990,153	3,050	917,069	250	73,084	-	-
新地町	1,545	467,341	1,545	467,341	-	-	-	-
飯舘村	7,273	1,518,136	6,843	1,410,993	430	107,143	-	-
広野町	2,899	857,982	2,534	721,966	365	136,016	-	-

(単位 面積:ha 材積:m³)

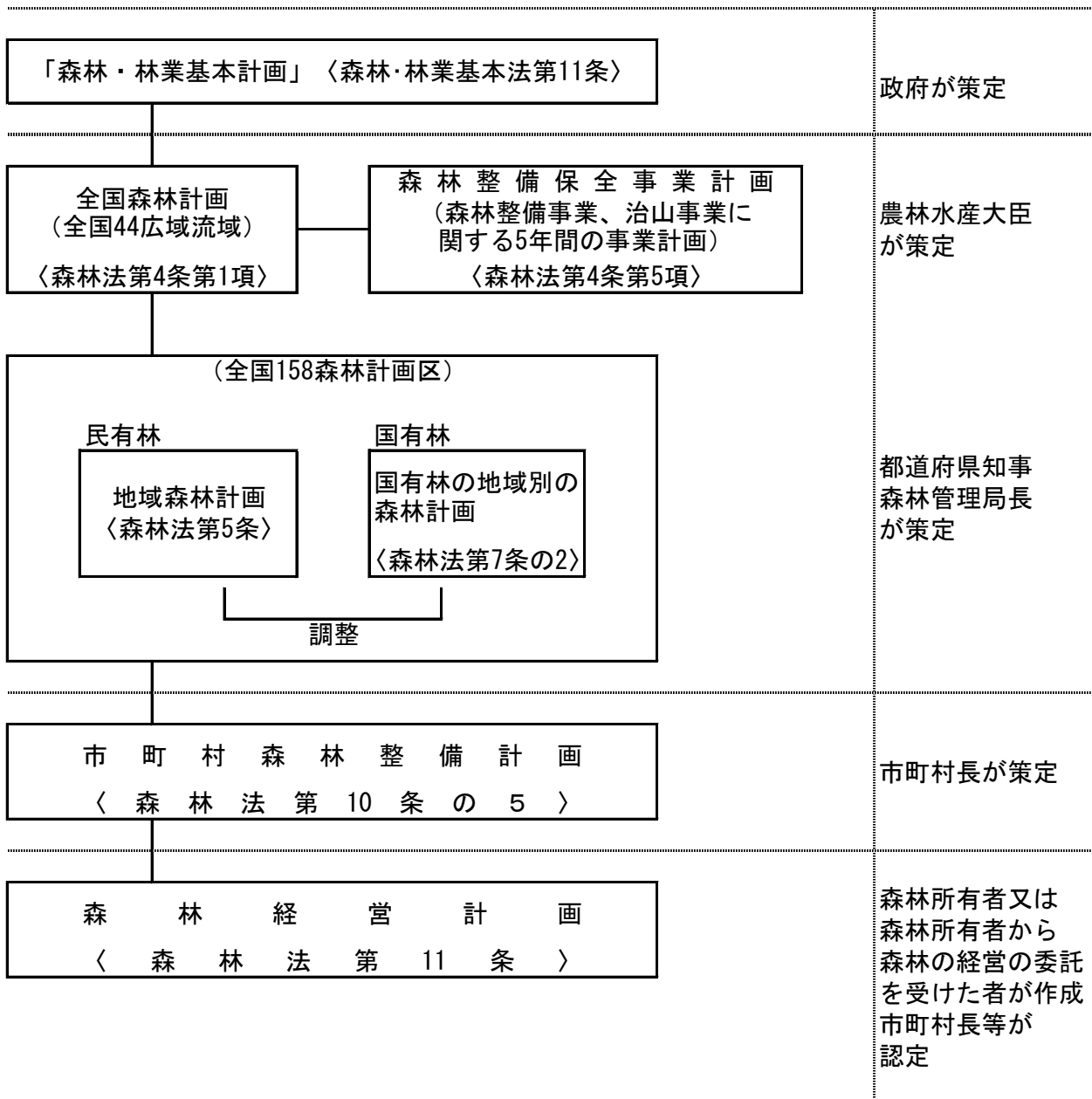
区分 市町村	計		1等地		2等地		3~5等地	
	面積	材積	面積	材積	面積	材積	面積	材積
檜葉町	2,029	629,198	2,029	629,198	—	—	—	—
富岡町	2,701	818,879	2,574	779,488	127	39,391	—	—
川内村	11,940	3,357,563	9,154	2,670,890	2,319	489,222	467	197,451
大熊町	2,512	635,573	1,957	471,122	368	127,527	186	36,924
双葉町	2,598	776,322	2,510	742,400	87	33,922	—	—
浪江町	4,461	1,359,201	4,311	1,308,117	150	51,084	—	—
葛尾村	2,006	450,279	2,006	450,279	—	—	—	—
《いわき》	58,039	22,207,550	50,121	19,316,591	7,474	2,794,009	444	96,950
いわき市	58,039	22,207,550	50,121	19,316,591	7,474	2,794,009	444	96,950
(平)	4,781	1,374,434	4,654	1,334,417	126	40,017	—	—
(常磐)	2,422	806,967	2,298	765,269	124	41,698	—	—
(小名浜)	3,194	867,239	3,194	867,239	—	—	—	—
(内郷)	1,801	565,034	1,801	565,032	0	2	—	—
(勿来)	4,732	1,887,245	4,019	1,648,084	638	209,231	75	29,930
(遠野)	5,322	2,287,816	4,679	2,001,057	643	286,759	—	—
(田人)	6,287	3,247,759	5,705	2,931,215	582	316,544	—	—
(好間)	1,358	373,904	1,288	353,742	70	20,162	—	—
(小川)	3,773	945,018	2,906	738,028	498	139,970	369	67,020
(三和)	11,935	5,866,177	11,197	5,466,718	739	399,459	—	—
(四倉)	2,546	809,452	2,342	729,823	204	79,629	—	—
(川前)	6,302	2,103,401	3,606	1,224,980	2,696	878,421	—	—
(久之浜)	883	187,630	883	187,630	—	—	—	—
(大久)	2,704	885,474	1,550	503,357	1,154	382,117	—	—

(資料) 森林計画課

- (注) 1. ((県南その1))は県南農林事務所のうち、白河市と西白河郡の計である。
2. ((県南その2))は県南農林事務所のうち、東白川郡の計である。
3. ((県南))は県南農林事務所である。
4. 森林計画編成調査(下記のとおり)の森林資源構成表による。
- | | | |
|-----------|---------------------------|----------|
| 阿武隈川森林計画区 | 県北農林事務所分 | 令和元年度調査 |
| | 県中農林事務所分 | 平成30年度調査 |
| | 県南農林事務所分
(東白川郡を除く) | 令和元年度調査 |
| 会津森林計画区 | 会津農林事務所分 | 平成28年度調査 |
| | 南会津農林事務所分 | 平成27年度調査 |
| 奥久慈森林計画区 | 県南農林事務所分
(白河市、西白河郡を除く) | 令和2年度調査 |
| 磐城森林計画区 | 相双農林事務所分 | 平成29年度調査 |
| | いわき農林事務所分 | 平成29年度調査 |
5. 「—」は該当なし、「0」は四捨五入による。
6. 各項目の数値については、四捨五入しているため、総数と必ずしも一致しない。
7. 本表において、竹の材積(東)は含まれていない。

II 森 林 計 画

1 森林計画の体系図



2 地域森林計画樹立年度と計画区

年度	計画樹立計画区名	広域流域名	計画期間
令和元年度	阿武隈川森林計画区	阿武隈川	令和2年4月～令和12年3月
令和2年度	奥久慈森林計画区	那珂川	令和3年4月～令和13年3月
平成28年度	会津森林計画区	阿賀野川	平成29年4月～令和9年3月
平成29年度	磐城森林計画区	阿武隈川	平成30年4月～令和10年3月

3 森林経営計画認定実績

(単位：件、ha)

	合計		国		県・市町村	
	件数	面積	件数	面積	件数	面積
＜森林経営計画＞						
平成26年度末	340	107,647	—	—	340	107,647
平成27年度末	378	114,874	—	—	378	114,874
平成28年度末	417	117,940	—	—	417	117,940
平成29年度末	334	101,437	—	—	334	101,437
平成30年度末	279	91,630	1	16	278	91,614
令和元年度末	264	89,736	1	16	263	89,720
令和元年度末の 農林事務所別面積内訳	合計		国	県	市町村	
					件数	面積
県北	1,903		—	1,747	1	156
県中	19,392		6	2,331	35	17,055
県南	10,675		3	85	10	10,587
会津	19,798		3	8,540	79	11,255
南会津	18,828		—	4,338	82	14,490
相双	1,207		3	558	8	646
いわき	17,934		1	322	47	17,611
合計	89,736		16	17,920	262	71,800

(資料) 森林計画課

(注) 1 国は農林水産大臣、県は県知事、市町村は市町村長認定のもの

2 数値は、令和元年度末までに認定された数値である

3 平成24年度から森林法改正により森林施業計画制度から森林経営計画制度に変更となっている

4 合計の不一致は四捨五入による

4 森林整備地域活動支援交付金の実績

(単位：件、ha)

	平成19年度				平成20年度				平成21年度					
	森林情報の収集活動		施業実施区域の明確化作業等		森林情報の収集活動		施業実施区域の明確化作業等		森林情報の収集活動		森林情報の収集活動及び境界の明確化等		施業実施区域の明確化作業等	
	協定締結数	協定締結面積	協定締結数	協定締結面積	協定締結数	協定締結面積	協定締結数	協定締結面積	協定締結数	協定締結面積	協定締結数	協定締結面積	協定締結数	協定締結面積
総数	1	6.02	106	11,198.39	3	136.56	110	12,191.92	4	290.02	2	50.00	110	12,612.37
県北	—	—	10	640.35	1	30.00	11	673.80	—	—	—	—	10	658.43
県中	—	—	15	5,308.82	1	99.72	15	5,468.72	1	99.84	—	—	16	5,628.44
県南	1	6.02	9	710.38	1	6.84	9	718.58	1	9.56	—	—	9	728.51
会津	—	—	19	1,672.87	—	—	20	1,724.78	2	181	1	20.00	20	1,907.45
南会津	—	—	8	1,043.31	—	—	9	1,223.02	—	—	—	—	9	1,285.12
相双	—	—	5	339.22	—	—	6	836.05	—	—	—	—	6	836.05
いわき	—	—	40	1,483.44	—	—	40	1,546.97	—	—	1	30.00	40	1,568.37

	平成22年度								平成23年度					
	森林情報の収集活動		森林情報の収集活動及び境界の明確化等		施業実施区域の明確化作業等		森林境界の明確化		森林の被害状況等確認		森林経営計画作成促進		作業路網の改良活動	
	協定締結数	協定締結面積	協定締結数	協定締結面積	協定締結数	協定締結面積	協定締結数	協定締結面積	協定締結数	協定締結面積	協定締結数	協定締結面積	協定締結数	協定締結面積
総数	4	98.72	2	45.00	111	12,746.38	14	308.33	23	1,946.68	61	23,343.25	10	4,210.45
県北	—	—	—	—	10	658.43	4	91.73	1	14.21	7	1,550.00	—	—
県中	—	—	1	15.00	17	5,748.30	4	112.91	1	102.64	13	8,140.00	4	3,040.26
県南	1	5.72	—	—	9	732.42	—	—	2	109.54	12	4,630.00	4	468.99
会津	2	60.00	—	—	20	1,907.45	4	42.30	15	1,027.17	16	3,870.00	1	301.20
南会津	—	—	—	—	9	1,285.12	—	—	3	293.12	5	2,041.34	—	—
相双	—	—	—	—	6	836.05	1	37.09	—	—	4	750.00	—	—
いわき	1	33.00	1	30.00	40	1,578.61	1	24.30	1	400.00	4	2,361.91	1	400.00

	平成24年度		平成25年度		平成26年度		平成27年度				平成28年度	
	森林経営計画作成促進		森林経営計画作成促進		森林経営計画作成促進		森林経営計画作成促進		施業集約化促進		森林経営計画作成促進	
	協定締結数	協定締結面積	協定締結数	協定締結面積	協定締結数	協定締結面積	協定締結数	協定締結面積	協定締結数	協定締結面積	協定締結数	協定締結面積
総数	37	6,469.12	27	3,480.50	18	1,375.00	6	650.00	1	30.00	7	770.00
県北	1	120.00	—	—	—	—	—	—	—	—	—	—
県中	5	995.00	2	500.00	—	—	—	—	—	—	—	—
県南	11	2,648.00	7	1,310.00	4	630.00	1	60.00	—	—	—	—
会津	12	1,386.70	10	967.50	6	210.00	2	250.00	—	—	2	100.00
南会津	5	1,204.42	5	588.00	5	385.00	3	340.00	1	30.00	5	670.00
相双	3	115.00	3	115.00	3	150.00	—	—	—	—	—	—
いわき	—	—	—	—	—	—	—	—	—	—	—	—

	平成29年度				平成30年度				令和元年度			
	森林経営計画作成促進		森林境界の明確化		森林経営計画作成促進		意向調査の準備推進支援		森林経営計画作成促進		森林境界の明確化	
	協定締結数	協定締結面積	協定締結数	協定締結面積	協定締結数	協定締結面積	協定締結数	協定締結面積	協定締結数	協定締結面積	協定締結数	協定締結面積
総数	5	550.00	1	10.00	1	100.00	1	237.00	1	62.42	2	165.73
県北	—	—	—	—	—	—	—	—	—	—	—	—
県中	—	—	—	—	—	—	—	—	—	—	—	—
県南	—	—	—	—	—	—	1	237.00	—	—	1	15.73
会津	3	140.00	1	10.00	—	—	—	—	—	—	—	—
南会津	2	410.00	—	—	1	100.00	—	—	1	62.42	—	—
相双	—	—	—	—	—	—	—	—	—	—	—	—
いわき	—	—	—	—	—	—	—	—	—	—	1	150.00

(資料) 森林計画課

III 森 林 整 備

A 種苗

1 県営採穂園、採種園状況

(単位:ha)

地域区分	圃場名	面積	左の内訳						
			採種園		採穂園		その他		
			樹種	面積	樹種	面積	樹種	面積	その他
浜通り	新地圃場	4.75					広葉樹	0.06	4.69
	小計	4.75						0.06	4.69
中通り	林業研究センター	4.91	スギ (ミニチュア)	0.07	スギ	0.05	スギ	2.42	1.98
			クロマツ	0.29			ヒノキ	0.10	
	大信圃場	16.56	スギ ヒノキ	5.29 5.51			スギ	2.31	3.45
	小計	21.47		11.16		0.05		4.83	5.43
会津地方	熱塩圃場	2.85					スギ	2.48	0.37
	会津圃場	18.25	スギ	3.52	スギ	1.79	スギ	5.99	6.95
	小計	21.10		3.52		1.79		8.47	7.32
合 計			スギ	8.88	スギ	1.84	スギ	13.20	
			ヒノキ	5.51			ヒノキ	0.10	
			クロマツ	0.29			広葉樹	0.06	
		47.32	計	14.68	計	1.84	計	13.36	17.44

(資料) 森林整備課

2 民営母樹(母樹林)面積・本数

年度	総 数		ス ギ		ヒ ノ キ		ア カ マ ツ		ク ロ マ ツ	
	面積	本数	面積	本数	面積	本数	面積	本数	面積	本数
46	101.72	71,448	73.10	53,521	4.79	5,145	23.15	11,919	0.68	863
47	41.22	30,090	34.46	26,884	0.77	860	5.99	2,346	-	-
48	40.96	35,681	34.37	31,036	-	-	6.59	4,645	-	-
49	6.61	6,583	6.61	6,583	-	-	-	-	-	-
計	190.51	143,802	148.54	118,024	5.56	6,005	35.73	18,910	0.68	863
解除	188.38	141,926	148.54	118,024	3.73	4,270	35.73	18,910	0.38	722
現在計	2.13	1,876	0.00	0	1.83	1,735	0.00	0	0.30	141

母樹林の一覧

ヒノキ(いわき市旅人)	1.50ha
ヒノキ(いわき市常磐)	0.33ha
クロマツ(いわき市平藤間)	0.30ha

(資料) 森林整備課

3 民営林業用種子採種実績

(単位：kg)

年 度 農 林 事 務 所	総数		スギ		ヒノキ		アカマツ		クロマツ		カラマツ	
	幼 苗	山 行 苗	幼 苗	山 行 苗	幼 苗	山 行 苗	幼 苗	山 行 苗	幼 苗	山 行 苗	幼 苗	山 行 苗
平成27年度	40.5		26.4		5.4		—		8.7		—	
28	53.1		29.0		5.5		—		18.6		—	
29	54.8		38.6		3.0		—		13.2		—	
30	37.6		33.1		3.0		—		1.5		—	
令和元年	49.1		40.3(15.3)		3.5		—		5.3		—	
県 北	—		—		—		—		—		—	
県 中	—		—		—		—		—		—	
県 南	3.5		—		3.5		—		—		—	
会 津	25.0		25.0		—		—		—		—	
南 会 津	—		—		—		—		—		—	
相 双	—		—		—		—		—		—	
い わ き	—		—		—		—		—		—	
林業研究センター	20.6		15.3(15.3)		—		—		5.3		—	

(資料) 森林整備課

(注) () 内は内数で花粉症対策に資する品種

4 民営苗木養成実績

(単位：千本)

年 度 農 林 事 務 所	総数		スギ		ヒノキ		アカマツ		クロマツ		カラマツ	
	幼 苗	山 行 苗	幼 苗	山 行 苗	幼 苗	山 行 苗	幼 苗	山 行 苗	幼 苗	山 行 苗	幼 苗	山 行 苗
平成27年度	1,837	1,382	1,081	463	167	92	—	548	408	279	181	—
28	2,967	1,589	1,947	855	337	204	—	—	502	480	181	50
29	2,798	1,906	1,473	882	256	170	—	—	888	854	181	—
30	2,618	2,650	1,414	1,120	199	189	65	47	865	1,205	150	158
令和元年度	2,470	2,328	1,524	1,217	93	60	20	32	600	883	233	136
県 北	78	109	23	31	5	—	—	2	50	76	—	—
県 中	26	22	18	17	8	5	—	—	—	—	—	—
県 南	40	142	40	45	—	—	—	—	—	97	—	—
会 津	303	177	283	175	—	—	—	—	—	—	20	2
南 会 津	63	—	—	—	—	—	—	—	—	—	63	—
相 双	1,950	1,832	1,150	903	80	55	20	30	550	710	150	134
い わ き	10	46	10	46	—	—	—	—	—	—	—	—

(資料) 森林整備課

(注) 幼苗は1年生苗の数量を計上している。

5 苗木県外移出入状況

(単位：千本)

年 度	総 数	総 数		ス ギ		ヒ ノ キ		ア カ マ ツ		ク ロ マ ツ		カ ラ マ ツ	
		移入	移出	移入	移出	移入	移出	移入	移出	移入	移出	移入	移出
平成27年度	床替苗	—	—	—	—	—	—	—	—	—	—	—	—
	山行苗	61	—	42	—	19	—	—	—	—	—	—	—
28	床替苗	—	—	—	—	—	—	—	—	—	—	—	—
	山行苗	12	—	12	—	—	—	—	—	—	—	—	—
29	床替苗	—	—	—	—	—	—	—	—	—	—	—	—
	山行苗	36	—	32	—	4	—	—	—	—	—	—	—
30	床替苗	—	—	—	—	—	—	—	—	—	—	—	—
	山行苗	10	—	10	—	—	—	—	—	—	—	—	—
令和元年度	床替苗	—	—	—	—	—	—	—	—	—	—	—	—
	山行苗	12	—	10	—	2	—	—	—	—	—	—	—

(資料) 森林整備課

B 森林整備

1 民有林事業主体別、資金別造林実績

(単位:ha)

年 度 (農林事務所) 市町村	総数	県	公社	森林整備 センター (旧公団)	市 町 村 ・ 財 産 区					一 般					林構 事業等	保安林改 良等
					総数	補助	融資	県単 補助	自力	総数	補助	融資	県単 補助	自力		
平成27年度	166.14	—	3.90	68.59	36.06	27.73	—	—	8.33	54.61	54.61	—	—	—	—	2.98
28	352.94	—	—	42.85	112.77	107.02	—	—	5.75	175.94	172.32	—	—	3.62	—	21.38
29	303.22	—	—	15.00	89.38	85.37	—	—	4.01	160.75	158.23	—	—	2.52	—	38.09
30	325.55	—	—	24.00	70.78	62.84	—	—	7.94	150.84	149.36	—	—	1.48	—	79.93
令和元年度	303.00	—	—	34.00	104.59	93.27	—	—	11.32	107.25	100.73	—	—	6.52	—	57.16
((県 北))	47.35	—	—	29.80	16.24	16.24	—	—	—	—	—	—	—	—	—	1.31
福島市	31.10	—	—	22.00	9.10	9.10	—	—	—	—	—	—	—	—	—	—
二本松市	0.98	—	—	—	0.98	0.98	—	—	—	—	—	—	—	—	—	—
伊達市	9.11	—	—	7.80	—	—	—	—	—	—	—	—	—	—	—	1.31
本宮市	—	—	—	—	—	—	—	—	—	—	—	—	—	—	—	—
桑折町	—	—	—	—	—	—	—	—	—	—	—	—	—	—	—	—
国見町	5.50	—	—	—	5.50	5.50	—	—	—	—	—	—	—	—	—	—
川俣町	—	—	—	—	—	—	—	—	—	—	—	—	—	—	—	—
大玉村	0.66	—	—	—	0.66	0.66	—	—	—	—	—	—	—	—	—	—
((県 中))	126.25	—	—	—	75.35	71.37	—	—	3.98	50.90	50.90	—	—	—	—	—
郡山市	7.96	—	—	—	3.98	—	—	—	3.98	3.98	3.98	—	—	—	—	—
須賀川市	5.50	—	—	—	—	—	—	—	—	5.50	5.50	—	—	—	—	—
田村市	97.96	—	—	—	71.20	71.20	—	—	—	26.76	26.76	—	—	—	—	—
鏡石町	0.11	—	—	—	0.11	0.11	—	—	—	—	—	—	—	—	—	—
天栄村	5.56	—	—	—	0.06	0.06	—	—	—	5.50	5.50	—	—	—	—	—
石川町	—	—	—	—	—	—	—	—	—	—	—	—	—	—	—	—
玉川村	—	—	—	—	—	—	—	—	—	—	—	—	—	—	—	—
平田村	1.18	—	—	—	—	—	—	—	—	1.18	1.18	—	—	—	—	—
浅川町	—	—	—	—	—	—	—	—	—	—	—	—	—	—	—	—
古殿町	0.39	—	—	—	—	—	—	—	—	0.39	0.39	—	—	—	—	—
三春町	—	—	—	—	—	—	—	—	—	—	—	—	—	—	—	—
小野町	7.59	—	—	—	—	—	—	—	—	7.59	7.59	—	—	—	—	—
((県 南))	6.51	—	—	—	1.71	—	—	—	1.71	4.80	3.13	—	—	1.67	—	—
白河市	—	—	—	—	—	—	—	—	—	—	—	—	—	—	—	—
西郷村	—	—	—	—	—	—	—	—	—	—	—	—	—	—	—	—
泉崎村	—	—	—	—	—	—	—	—	—	—	—	—	—	—	—	—
中島村	—	—	—	—	—	—	—	—	—	—	—	—	—	—	—	—
矢吹町	—	—	—	—	—	—	—	—	—	—	—	—	—	—	—	—
棚倉町	1.67	—	—	—	—	—	—	—	—	1.67	—	—	—	1.67	—	—
矢祭町	1.03	—	—	—	—	—	—	—	—	1.03	1.03	—	—	—	—	—
塙 町	1.27	—	—	—	—	—	—	—	—	1.27	1.27	—	—	—	—	—
鮫川村	2.54	—	—	—	1.71	—	—	—	1.71	0.83	0.83	—	—	—	—	—

(単位:ha)

年 度 (農林事務所) 市町村	総数	県	公社	森林整備 センター (旧公団)	市 町 村 ・ 財 産 区					一 般					林構 事業等	保安林改 良等
					総数	補助	融資	県単 補助	自力	総数	補助	融資	県単 補助	自力		
((会 津))	44.87	—	—	4.20	1.09	—	—	—	1.09	39.58	39.56	—	—	0.02	—	—
会津若松市	4.73	—	—	4.20	0.53	—	—	—	0.53	—	—	—	—	—	—	—
喜多方市	0.20	—	—	—	0.20	—	—	—	0.20	—	—	—	—	—	—	—
北塩原村	0.16	—	—	—	0.16	—	—	—	0.16	—	—	—	—	—	—	—
西会津町	37.88	—	—	—	0.16	—	—	—	0.16	37.72	37.72	—	—	—	—	—
磐梯町	—	—	—	—	—	—	—	—	—	—	—	—	—	—	—	—
猪苗代町	1.84	—	—	—	—	—	—	—	—	1.84	1.84	—	—	—	—	—
会津坂下町	0.04	—	—	—	0.04	—	—	—	0.04	—	—	—	—	—	—	—
湯川村	—	—	—	—	—	—	—	—	—	—	—	—	—	—	—	—
柳津町	—	—	—	—	—	—	—	—	—	—	—	—	—	—	—	—
三島町	—	—	—	—	—	—	—	—	—	—	—	—	—	—	—	—
金山町	—	—	—	—	—	—	—	—	—	—	—	—	—	—	—	—
昭和村	—	—	—	—	—	—	—	—	—	—	—	—	—	—	—	—
会津美里町	0.02	—	—	—	—	—	—	—	—	0.02	—	—	—	0.02	—	—
((南会津))	6.23	—	—	—	6.23	3.53	—	—	2.70	—	—	—	—	—	—	—
下郷町	—	—	—	—	—	—	—	—	—	—	—	—	—	—	—	—
桧枝岐村	—	—	—	—	—	—	—	—	—	—	—	—	—	—	—	—
只見町	—	—	—	—	—	—	—	—	—	—	—	—	—	—	—	—
南会津町	6.23	—	—	—	6.23	3.53	—	—	2.70	—	—	—	—	—	—	—
((相 双))	60.31	—	—	—	0.99	0.49	—	—	0.50	3.47	—	—	—	3.47	—	55.85
相馬市	8.96	—	—	—	—	—	—	—	—	0.71	—	—	—	0.71	—	8.25
南相馬市	39.72	—	—	—	0.50	—	—	—	0.50	2.76	—	—	—	2.76	—	36.46
新地町	—	—	—	—	—	—	—	—	—	—	—	—	—	—	—	—
飯館村	—	—	—	—	—	—	—	—	—	—	—	—	—	—	—	—
広野町	0.49	—	—	—	0.49	0.49	—	—	—	—	—	—	—	—	—	—
檜葉町	2.95	—	—	—	—	—	—	—	—	—	—	—	—	—	—	2.95
富岡町	0.81	—	—	—	—	—	—	—	—	—	—	—	—	—	—	0.81
川内村	—	—	—	—	—	—	—	—	—	—	—	—	—	—	—	—
大熊町	—	—	—	—	—	—	—	—	—	—	—	—	—	—	—	—
双葉町	2.50	—	—	—	—	—	—	—	—	—	—	—	—	—	—	2.50
浪江町	4.88	—	—	—	—	—	—	—	—	—	—	—	—	—	—	4.88
葛尾村	—	—	—	—	—	—	—	—	—	—	—	—	—	—	—	—
((いわき))	11.48	—	—	—	2.98	1.64	—	—	1.34	8.50	7.14	—	—	1.36	—	—
いわき市	11.48	—	—	—	2.98	1.64	—	—	1.34	8.50	7.14	—	—	1.36	—	—

(資料) 森林整備課

(注) 本表は、育成単層林整備:人工造林、改良一樹下植栽、育成複層林整備:樹下植栽等、改良一樹下植栽、長期育成循環整備:樹下植栽等の計である。

3 県行造林の状況(県行部分林を含む)

(単位 面積:ha)

年度 (農林事務所) 市町村	契約面積		種				土地				形態			
	施業地	除地	樹				国有	市町村 所有	財産区 所有	共有	個人所有	法人所有		
			計	針	葉	樹								
			スギ	アカマツ	カラマツ	ヒノキ	広葉樹							
平成26年度	8,055.49	7,756.30	299.19	7,437.82	3,052.33	386.20	1,326.58	318.48	482.73	1,180.29	1,050.06	3,550.92	1,513.43	278.06
27	8,051.51	7,752.32	299.19	7,433.84	3,051.45	386.20	1,326.27	318.48	482.62	1,180.29	1,050.06	3,550.86	1,509.62	278.06
28	8,030.29	7,731.10	299.19	7,412.62	3,051.45	386.20	1,326.27	318.48	482.62	1,176.32	1,049.10	3,550.86	1,509.62	278.06
29	7,992.07	7,692.88	299.19	7,374.40	3,045.13	386.20	1,318.34	318.48	482.62	1,172.35	1,049.10	3,525.23	1,506.65	256.12
30	7,977.99	7,678.80	299.19	7,360.40	3,034.99	386.20	1,317.75	318.40	482.62	1,172.35	1,048.44	3,514.46	1,504.00	256.12
令和元年度	7,970.91	7,671.72	299.19	7,353.32	3,026.65	386.20	1,317.69	318.40	482.63	1,172.35	1,048.44	3,504.55	1,503.35	259.60
(県北)	1,474.50	1,441.65	32.85	1,417.19	974.05	14.29	107.07	24.46	112.97	81.45	230.76	733.49	263.57	52.26
福島市	115.47	110.65	4.82	102.26	66.25	11.12	-	8.39	-	17.44	31.23	61.57	5.23	-
(福島)	(99.70)	(95.13)	(4.57)	(86.74)	(50.73)	(11.12)	-	(8.39)	-	(17.44)	(15.46)	(61.57)	(5.23)	-
(飯野)	(15.77)	(15.52)	(0.25)	(15.52)	-	-	-	-	-	-	(15.77)	-	-	-
二本松市	538.23	535.93	2.30	530.02	373.42	0.42	37.91	5.91	61.48	-	33.59	375.30	67.86	-
(二本松)	(76.52)	(76.52)	-	(76.52)	(74.43)	-	(0.79)	-	(61.48)	-	-	(10.95)	(4.09)	-
(安達)	(262.12)	(260.47)	(1.65)	(256.85)	(199.17)	-	(12.08)	(3.62)	-	-	-	(262.12)	-	-
(東和)	(199.59)	(198.94)	(0.65)	(196.65)	(71.37)	(0.42)	(25.04)	(2.29)	-	-	(33.59)	(102.23)	(63.77)	-
伊達市	277.44	274.60	2.84	272.20	171.27	-	32.04	2.40	-	51.09	8.06	127.55	90.74	-
(梁川)	(93.58)	(92.30)	(1.28)	(89.90)	(68.73)	-	(11.59)	(2.40)	-	(51.09)	-	(22.86)	(19.63)	-
(保原)	(8.06)	(8.06)	-	(8.06)	(1.60)	-	(4.41)	-	-	-	(8.06)	-	-	-
(豊山)	(52.79)	(52.67)	(0.12)	(52.67)	(32.83)	-	(3.89)	-	-	-	-	(25.57)	(27.22)	-
(月館)	(123.01)	(121.57)	(1.44)	(121.57)	(68.11)	-	(12.15)	-	-	-	-	(79.12)	(43.89)	-
本宮市	114.70	114.05	0.65	114.05	79.30	0.50	14.03	-	-	-	-	59.30	17.83	37.57
(本宮)	(66.20)	(65.66)	(0.54)	(65.66)	(51.74)	(0.50)	(5.31)	-	-	-	-	(28.63)	-	(37.57)
(白沢)	(48.50)	(48.39)	(0.11)	(48.39)	(27.56)	-	(8.72)	-	-	-	-	(30.67)	(17.83)	-
桑折町	36.98	35.36	1.62	32.93	5.52	0.55	8.73	2.43	-	4.11	5.97	18.49	8.41	-
国見町	119.99	118.93	1.06	118.70	69.83	-	3.09	0.23	-	8.81	35.56	66.06	9.56	-
川俣町	46.10	27.07	19.03	27.07	17.20	0.70	-	-	-	-	12.16	-	33.94	-
大玉村	225.59	225.06	0.53	219.96	191.26	1.00	11.27	5.10	51.49	-	104.19	25.22	30.00	14.69

(単位 面積:ha)

年度 (農林事務所) 市町村	契約面積		種		樹				土地				所有		形態		
	施業地	除地	針葉樹		広葉樹	国有	市町村 所有	財産区 所有	共有	個人所有	法人所有	共有	個人所有	法人所有	共有	個人所有	法人所有
			計	スギ													
((県中))	1,022.57	999.46	23.11	983.53	381.61	422.31	79.34	100.27	15.93	53.36	52.66	212.56	449.38	239.15	15.46	-	-
郡山市	209.04	204.86	4.18	202.73	37.16	106.13	59.44	-	2.13	53.36	-	155.68	-	-	-	-	-
須賀川市	279.18	271.94	7.24	259.84	81.89	164.56	2.10	11.29	12.10	-	3.06	30.06	240.95	1.63	3.48	-	-
(須賀川)	(29.37)	(29.27)	(0.10)	(29.27)	(19.05)	(8.62)	-	(1.60)	-	-	-	(18.35)	(7.54)	-	(3.48)	-	-
(長沼)	(53.34)	(52.93)	(0.41)	(51.87)	(8.72)	(41.34)	(0.45)	(1.36)	(1.06)	-	(3.06)	(11.71)	(36.94)	(1.63)	-	-	-
(岩瀬)	(196.47)	(189.74)	(6.73)	(178.70)	(54.12)	(114.60)	(1.65)	(8.33)	(11.04)	-	-	-	(196.47)	-	-	-	-
田村市	180.00	177.31	2.69	177.31	92.23	33.00	10.87	41.21	-	-	11.00	-	55.42	101.60	11.98	-	-
(滝根)	(31.06)	(31.06)	-	(31.06)	(16.61)	(3.07)	(6.32)	(5.06)	-	-	(11.00)	-	(3.50)	(16.56)	-	-	-
(大越)	(29.36)	(29.20)	(0.16)	(29.20)	(15.40)	(3.52)	-	(10.28)	-	-	-	-	(17.19)	(12.17)	-	-	-
(常葉)	(70.71)	(70.50)	(0.21)	(70.50)	(39.14)	(14.65)	(2.00)	(14.71)	-	-	-	-	(21.80)	(39.81)	(9.10)	-	-
(船引)	(48.87)	(46.55)	(2.32)	(46.55)	(21.08)	(11.76)	(2.55)	(11.16)	-	-	-	-	(12.93)	(33.06)	(2.88)	-	-
天栄村	25.72	25.72	-	25.72	-	25.72	-	-	-	-	-	-	25.72	-	-	-	-
石川町	85.66	85.18	0.48	84.68	42.56	38.65	1.09	2.38	0.50	-	0.44	-	55.66	29.56	-	-	-
平田村	27.94	27.35	0.59	27.35	9.19	14.64	-	3.52	-	-	-	-	-	27.94	-	-	-
浅川町	4.65	4.65	-	4.65	3.24	-	-	1.41	-	-	-	-	2.47	2.18	-	-	-
古殿町	30.94	30.18	0.76	30.18	23.22	6.96	-	-	-	-	-	26.82	-	4.12	-	-	-
小野町	179.44	172.27	7.17	171.07	92.12	32.65	5.84	40.46	1.20	-	38.16	-	69.16	72.12	-	-	-
((県南))	595.33	587.05	8.28	586.81	255.18	95.15	3.01	233.47	0.24	49.93	52.80	-	335.63	156.97	-	-	-
白河市	57.50	56.22	1.28	56.22	22.67	11.33	2.80	19.42	-	-	23.70	-	21.77	12.03	-	-	-
(白河)	(26.70)	(26.42)	(0.28)	(26.42)	(8.00)	-	-	(18.42)	-	-	-	-	(21.77)	(4.93)	-	-	-
(表郷)	(23.70)	(22.70)	(1.00)	(22.70)	(10.66)	(9.24)	(2.80)	-	-	-	(23.70)	-	-	-	-	-	-
(大信)	(7.10)	(7.10)	-	(7.10)	(4.01)	(2.09)	-	(1.00)	-	-	-	-	-	(7.10)	-	-	-
西郷村	31.37	29.94	1.43	29.94	7.52	-	-	22.42	-	-	10.07	-	-	21.30	-	-	-
泉崎村	19.03	19.03	-	19.03	2.61	7.59	-	8.83	-	-	19.03	-	-	-	-	-	-
棚倉町	122.68	122.14	0.54	122.14	50.50	0.95	-	70.69	-	49.93	-	-	59.47	13.28	-	-	-
矢祭町	98.03	97.21	0.82	97.05	40.51	16.06	-	40.48	0.16	-	-	-	87.99	10.04	-	-	-
塙町	102.40	99.88	2.52	99.88	65.34	11.24	-	23.30	-	-	-	-	38.18	64.22	-	-	-
鮫川村	164.32	162.63	1.69	162.55	66.03	47.98	0.21	48.33	0.08	-	-	-	128.22	36.10	-	-	-

(単位 面積:ha)

年度 (農林事務所) 市町村	契約面積		除地		樹種						土地所有形態				
	施業地	除地	針葉樹			広葉樹	国有	市町村所有	財産区所有	共有	個人所有	法人所有	面積		
			計	スギ	アカマツ								カラマツ	ヒノキ	面積
((会津))	497.91	471.87	26.04	354.00	249.63	47.89	56.48	-	117.87	46.74	78.17	65.21	229.82	73.37	4.60
会津若松市	5.58	5.58	-	5.58	3.40	-	2.18	-	-	5.58	-	-	-	-	-
喜多方市	51.18	47.01	4.17	20.82	19.12	1.70	-	26.19	-	-	-	-	33.89	17.29	-
(喜多方)	(5.88)	(5.28)	(0.60)	(0.60)	(0.60)	-	-	(4.68)	-	-	-	-	(5.88)	-	-
(熱塩加納)	(2.22)	(1.84)	(0.38)	(1.84)	(1.84)	-	-	-	-	-	-	-	(2.22)	-	-
(山都)	(29.80)	(26.61)	(3.19)	(11.71)	(11.71)	-	-	(14.90)	-	-	-	-	(25.79)	(4.01)	-
(高郷)	(13.28)	(13.28)	-	(6.67)	(4.97)	(1.70)	-	(6.61)	-	-	-	-	-	(13.28)	-
北塩原村	4.60	4.60	-	4.30	-	-	4.30	-	0.30	-	-	-	-	-	4.60
西会津町	55.83	47.52	8.31	47.00	23.54	23.46	-	0.52	-	-	-	-	55.83	-	-
猪苗代町	29.28	29.02	0.26	23.14	7.72	6.13	9.29	-	5.88	-	-	16.57	12.71	-	-
会津坂下町	33.81	33.80	0.01	33.80	24.49	9.31	-	-	-	-	-	-	17.52	16.29	-
柳津町	23.23	23.17	0.06	19.72	18.21	0.81	0.70	-	3.45	-	19.20	-	1.17	2.86	-
三島町	22.61	22.13	0.48	10.27	8.99	1.28	-	11.86	-	-	-	-	16.00	6.61	-
金山町	145.24	132.74	12.50	83.92	65.01	1.13	17.78	-	48.82	41.16	49.27	43.98	-	10.83	-
会津美里町	126.55	126.30	0.25	105.45	79.15	4.07	22.23	-	20.85	-	9.70	4.66	92.70	19.49	-
(会津高田)	(64.40)	(64.16)	(0.24)	(58.79)	(40.35)	(2.13)	(16.31)	-	(5.37)	-	-	(4.66)	(59.74)	-	-
(新鶴)	(62.15)	(62.14)	(0.01)	(46.66)	(38.80)	(1.94)	(5.92)	-	(15.48)	-	(9.70)	-	(32.96)	(19.49)	-
((南会津))	370.87	370.11	0.76	217.49	53.37	41.91	121.66	0.55	152.62	-	118.53	30.11	141.07	53.79	27.37
下郷町	16.66	16.66	-	16.20	4.95	0.30	10.95	-	0.46	-	3.30	-	9.36	4.00	-
只見町	28.03	28.03	-	11.16	2.06	-	9.10	-	16.87	-	28.03	-	-	-	-
南会津町	326.18	325.42	0.76	190.13	46.36	41.61	101.61	0.55	135.29	-	87.20	30.11	131.71	49.79	27.37
(田島)	(232.41)	(231.65)	(0.76)	(143.77)	(32.18)	(30.67)	(80.37)	(0.55)	(87.88)	-	(82.19)	(30.11)	(49.25)	(43.49)	(27.37)
(館岩)	(6.30)	(6.30)	-	(5.01)	(2.20)	-	(2.81)	-	(1.29)	-	-	-	-	(6.30)	-
(伊南)	(43.91)	(43.91)	-	(27.12)	(6.39)	(10.94)	(9.79)	-	(16.79)	-	(5.01)	-	(38.90)	-	-
(南郷)	(43.56)	(43.56)	-	(14.23)	(5.59)	-	(8.64)	-	(29.33)	-	-	-	(43.56)	-	-

(単位 面積:ha)

年度 (農林事務所) 市町村	契約面積		除地		樹					種				土地				所有		形態	
	施業地	除地	針葉		樹			広葉樹	土			所有		形態							
			計	スギ	アカマツ	カラマツ	ヒノキ		国有	市町村所有	財産区所有	共有	個人所有	法人所有							
((相 双))	2,539.74	2,376.46	163.28	2,373.60	666.10	1,014.97	89.94	602.59	2.86	219.63	762.85	7.70	843.44	596.22	109.91						
相馬市	295.85	289.79	6.06	288.09	123.33	81.39	-	83.37	1.70	-	25.51	-	180.35	76.66	13.33						
南相馬市	646.29	619.61	26.68	618.45	230.94	245.82	0.50	141.19	1.16	137.41	-	-	271.38	216.06	21.45						
(原町)	(197.84)	(192.23)	(5.61)	(192.23)	(56.36)	(87.34)	-	(48.53)	-	(130.86)	-	-	(36.09)	(30.90)	-						
(鹿島)	(384.12)	(365.97)	(18.15)	(364.81)	(145.51)	(135.53)	(0.50)	(83.27)	(1.16)	-	-	-	(210.72)	(151.95)	(21.45)						
(小高)	(64.33)	(61.41)	(2.92)	(61.41)	(29.07)	(22.95)	-	(9.39)	-	(6.55)	-	-	(24.57)	(33.21)	-						
新地町	96.18	88.36	7.82	88.36	38.26	9.45	0.80	39.85	-	-	53.90	-	42.28	-	-						
飯館村	35.04	34.11	0.93	34.11	14.52	2.12	-	17.47	-	23.31	-	-	-	11.73	-						
広野町	18.07	17.96	0.11	17.96	4.50	6.45	-	7.01	-	-	-	-	18.07	-	-						
檜葉町	19.70	19.53	0.17	19.53	5.27	5.03	-	9.23	-	-	-	-	0.72	18.98	-						
富岡町	106.73	99.38	7.35	99.38	40.84	18.83	-	39.71	-	-	-	-	73.47	33.26	-						
川内村	868.17	803.10	65.07	803.10	91.81	466.73	88.49	156.07	-	58.91	675.75	-	26.39	31.99	75.13						
大熊町	89.07	65.42	23.65	65.42	20.65	3.87	-	40.90	-	-	-	-	45.90	43.17	-						
葛尾村	187.38	179.58	7.80	179.58	43.20	127.59	0.15	8.64	-	-	7.69	-	103.51	76.18	-						
浪江町	94.24	87.90	6.34	87.90	28.36	26.85	-	32.69	-	-	-	7.70	37.70	48.84	-						
双葉町	83.02	71.72	11.30	71.72	24.42	20.84	-	26.46	-	-	-	-	43.67	39.35	-						
((いわき))	1,469.99	1,425.12	44.87	1,420.70	695.11	430.37	21.48	273.74	4.42	-	25.89	502.10	771.72	120.28	50.00						
いわき市	1,469.99	1,425.12	44.87	1,420.70	695.11	430.37	21.48	273.74	4.42	-	25.89	502.10	771.72	120.28	50.00						

(資料) 森林整備課

令和2年3月31日現在

4 水源林の状況

((農林事務所)) 市町村	契約 面積	種										土地所有者形態			(単位 面積:ha)		
		樹					種					市町村 所有	財産区 所有	共有		個人所有	法人所有
		針		葉			樹		種								
		計	スギ	アカマツ	カラマツ	ヒノキ	広葉樹	ヒノキ	カラマツ	カラマツ	ヒノキ						
県総計	923.65	693.16	280.11	131.57	280.14	1.34	230.49	379.59	185.48	300.73	15.85	42.00					
((県北))	151.71	142.09	53.87	75.31	12.91	-	9.62	36.12	102.68	12.91	-	-					
福島市	19.83	19.83	4.99	4.93	9.91	-	-	19.83	-	-	-	-					
伊達市	36.41	26.79	26.79	-	-	-	9.62	-	23.50	12.91	-	-					
(霊山)	(23.50)	(17.82)	(17.82)	-	-	-	(5.68)	-	(23.50)	-	-	-					
(月館)	(12.91)	(8.97)	(8.97)	-	-	-	(3.94)	-	-	(12.91)	-	-					
桑折町	40.92	40.92	19.09	18.83	3.00	-	-	16.29	24.63	-	-	-					
大玉村	54.55	54.55	3.00	51.55	-	-	-	-	54.55	-	-	-					
((県中))	58.93	41.76	14.00	26.76	1.00	-	17.17	29.75	-	29.18	-	-					
郡山市	29.18	26.76	-	26.76	-	-	2.42	-	-	29.18	-	-					
須賀川市	29.75	15.00	14.00	-	1.00	-	14.75	29.75	-	-	-	-					
(長沼)	(29.75)	(15.00)	(14.00)	-	(1.00)	-	(14.75)	(29.75)	-	-	-	-					
((県南))	83.42	83.42	66.18	12.44	3.46	1.34	-	46.57	-	32.88	3.97	-					
白河市	8.66	8.66	7.32	-	-	1.34	-	1.10	-	3.59	3.97	-					
(表郷)	(8.66)	(8.66)	(7.32)	-	-	(1.34)	-	(1.10)	-	(3.59)	(3.97)	-					
西郷村	45.47	45.47	29.57	12.44	3.46	-	-	45.47	-	-	-	-					
棚倉町	29.29	29.29	29.29	-	-	-	-	-	-	29.29	-	-					
((会津))	190.65	154.07	74.44	-	79.63	-	36.58	74.45	21.32	66.36	2.38	26.14					
会津若松市	11.20	11.20	9.79	-	1.41	-	-	-	-	11.20	-	-					
喜多方市	9.92	9.92	9.92	-	-	-	-	-	-	9.92	-	-					
(熱塩加納)	9.92	9.92	9.92	-	-	-	-	-	-	9.92	-	-					
北塩原村	-	-	-	-	-	-	-	-	-	-	-	-					
磐梯町	55.09	52.83	1.98	-	50.85	-	2.26	28.95	-	-	-	26.14					
猪苗代町	21.32	21.32	-	-	21.32	-	-	-	21.32	-	-	-					

(農林事務所) 市町村	契約 面積	樹						種				土地所有者形態				(単位 面積:ha)
		針		葉		樹		広葉樹	市町村 所有	財産区 所有	共有	個人所有	法人所有			
		計	スギ	アカマツ	カラマツ	ヒノキ										
							計							スギ	アカマツ	
柳津町	47.48	35.33	30.68	-	4.65	-	12.15	13.76	-	-	33.72	-	-	-		
三島町	3.06	3.06	3.06	-	-	-	-	-	-	-	3.06	-	-	-		
金山町	5.89	0.97	0.39	-	0.58	-	4.92	-	-	-	3.51	2.38	-	-		
会津美里町 (会津高田)	36.69 (36.69)	19.44 (19.44)	18.62 (18.62)	-	0.82 (0.82)	-	17.25 (17.25)	31.74 (31.74)	-	-	4.95 (4.95)	-	-	-		
((南会津))	421.10	256.24	59.84	13.26	183.14	-	164.86	192.70	61.48	151.06	-	-	15.86	-		
下郷町	44.28	30.48	5.13	0.12	25.23	-	13.80	44.28	-	-	-	-	-	-		
只見町	44.91	15.63	12.06	-	3.57	-	29.28	44.91	-	-	-	-	-	-		
南会津町 (田島)	331.91 (206.21)	210.13 (120.91)	42.65 (34.00)	13.14 (13.14)	154.34 (73.77)	-	121.78 (85.30)	103.51 (5.60)	61.48 (61.48)	151.06 (123.27)	-	-	15.86 (15.86)	-		
(館岩)	(55.42)	(55.42)	-	-	(55.42)	-	-	(29.63)	-	(25.79)	-	-	-	-		
(伊南)	(68.28)	(31.80)	(6.65)	-	(25.15)	-	(36.48)	(68.28)	-	-	-	-	-	-		
(南郷)	(2.00)	(2.00)	(2.00)	-	-	-	-	-	-	(2.00)	-	-	-	-		
((相双))	3.58	2.82	2.82	-	-	-	0.76	-	-	-	-	3.58	-	-		
相馬市	3.58	2.82	2.82	-	-	-	0.76	-	-	-	-	3.58	-	-		
((いわき))	14.26	12.76	8.96	3.80	-	-	1.50	-	-	8.34	-	5.92	-	-		
いわき市	14.26	12.76	8.96	3.80	-	-	1.50	-	-	8.34	-	5.92	-	-		

令和2年3月31日現在

(資料) 森林整備課

5 公社造林実績状況

(単位 面積:ha)

年 度 (農林事務所) 市町村	契約面積		樹 種 別						施 業 年 度					土 地 所 有 形 態					
	施業地	未施業地	針 葉 樹					広葉樹	27	28	29	30	元	市町村	財産区	共有	個人	会社 その他	
			計	スギ	アカマツ	カラマツ	ヒノキ												
平成27年度	17,972	15,050	2,921	15,048	10,664	3,051	700	632	3	4	—	—	—	—	1,239	3,704	6,469	4,390	2,171
28	17,870	15,001	2,869	14,998	10,658	3,009	700	632	3	—	—	—	—	1,239	3,704	6,371	4,387	2,170	
29	17,818	15,000	2,818	14,997	10,657	3,008	700	632	3	—	—	—	—	1,239	3,704	6,230	4,389	2,257	
30	17,815	14,999	2,816	14,996	10,657	3,008	700	632	3	—	—	—	—	1,260	3,683	6,222	4,410	2,240	
令和元年度	17,805	14,995	2,810	14,992	10,652	3,008	700	632	3	—	—	—	—	1,260	3,683	6,204	4,413	2,245	
((県 北))	1,708	1,599	109	1,599	626	729	6	239	—	—	—	—	—	—	45	127	266	821	449
福島市	619	545	74	545	234	234	6	71	—	—	—	—	—	—	—	108	315	195	—
二本松市	250	244	5	244	80	143	—	21	—	—	—	—	—	—	34	61	154	—	—
伊達市	400	390	10	390	154	177	—	59	—	—	—	—	—	—	—	29	153	217	—
本宮市	—	—	—	—	—	—	—	—	—	—	—	—	—	—	—	—	—	—	—
桑折町	—	—	—	—	—	—	—	—	—	—	—	—	—	—	—	—	—	—	—
国見町	—	—	—	—	—	—	—	—	—	—	—	—	—	—	—	—	—	—	—
川俣町	440	420	20	420	158	174	—	88	—	—	—	—	—	45	92	67	199	36	—
大玉村	—	—	—	—	—	—	—	—	—	—	—	—	—	—	—	—	—	—	—
((県 中))	2,332	2,216	116	2,216	1,024	947	90	154	—	—	—	—	—	—	17	1,185	332	476	322
郡山市	1,702	1,598	104	1,598	641	809	87	61	—	—	—	—	—	—	1,165	135	134	269	—
須賀川市	63	60	4	60	50	1	1	8	—	—	—	—	—	—	—	40	16	7	—
田村市	369	363	6	363	211	90	1	60	—	—	—	—	—	17	—	115	201	35	—
鏡石町	—	—	—	—	—	—	—	—	—	—	—	—	—	—	—	—	—	—	—
天栄村	91	91	—	91	37	47	—	7	—	—	—	—	—	—	21	33	30	7	—
石川町	—	—	—	—	—	—	—	—	—	—	—	—	—	—	—	—	—	—	—
玉川村	—	—	—	—	—	—	—	—	—	—	—	—	—	—	—	—	—	—	—
平田村	4	4	—	4	4	—	—	—	—	—	—	—	—	—	—	—	—	4	—
浅川町	—	—	—	—	—	—	—	—	—	—	—	—	—	—	—	—	—	—	—
古殿町	30	28	2	28	24	—	—	4	—	—	—	—	—	—	—	—	8	22	—
三春町	—	—	—	—	—	—	—	—	—	—	—	—	—	—	—	—	—	—	—
小野町	72	72	—	72	57	—	1	14	—	—	—	—	—	—	—	—	—	69	4
((県 南))	85	81	4	81	15	—	—	66	—	—	—	—	—	—	—	—	21	64	—
白河市	—	—	—	—	—	—	—	—	—	—	—	—	—	—	—	—	—	—	—
西郷村	—	—	—	—	—	—	—	—	—	—	—	—	—	—	—	—	—	—	—
泉崎村	—	—	—	—	—	—	—	—	—	—	—	—	—	—	—	—	—	—	—
中島村	—	—	—	—	—	—	—	—	—	—	—	—	—	—	—	—	—	—	—
矢吹町	—	—	—	—	—	—	—	—	—	—	—	—	—	—	—	—	—	—	—
棚倉町	62	60	2	60	10	—	—	49	—	—	—	—	—	—	—	17	44	—	—
矢祭町	—	—	—	—	—	—	—	—	—	—	—	—	—	—	—	—	—	—	—
塙町	—	—	—	—	—	—	—	—	—	—	—	—	—	—	—	—	—	—	—
鮫川村	23	21	2	21	4	—	—	17	—	—	—	—	—	—	—	4	20	—	—

(単位 面積:ha)

年度 (農林事務所) 市町村	契約面積			樹種別					施業年度					土地所有形態					
	施業地	未施業地	計	針葉樹				広葉樹	27	28	29	30	元	市町村	財産区	共有	個人	会社 その他	
				スギ	アカマツ	カラマツ	ヒノキ												
((会津))	8,478	7,014	1,464	7,014	6,187	433	394	1	—	—	—	—	—	—	420	1,750	3,456	1,833	1,020
会津若松市	569	475	94	475	424	45	6	1	—	—	—	—	—	—	—	—	144	425	—
喜多方市	1,581	1,315	266	1,315	1,148	163	5	—	—	—	—	—	—	—	380	652	352	197	—
北塩原村	88	75	13	75	75	—	—	—	—	—	—	—	—	—	—	—	2	42	44
西会津町	1,478	1,118	360	1,118	1,094	23	—	—	—	—	—	—	—	21	96	1,034	240	86	—
磐梯町	218	213	4	213	209	4	—	—	—	—	—	—	—	—	9	29	174	6	—
猪苗代町	1,314	1,094	220	1,094	699	81	314	—	—	—	—	—	—	—	1,111	52	61	91	—
会津坂下町	14	13	—	13	13	—	—	—	—	—	—	—	—	—	—	—	—	14	—
湯川村	—	—	—	—	—	—	—	—	—	—	—	—	—	—	—	—	—	—	—
柳津町	666	522	144	522	469	24	29	—	—	—	—	—	—	192	—	395	73	5	—
三島町	202	190	12	190	169	20	2	—	—	—	—	—	—	—	—	196	6	—	—
金山町	461	370	91	370	360	10	—	—	—	—	—	—	—	—	36	163	30	232	—
昭和村	182	168	13	168	140	1	28	—	—	—	—	—	—	—	—	24	36	121	—
会津美里町	1,707	1,460	247	1,460	1,387	62	12	—	—	—	—	—	—	207	118	765	380	237	—
((南会津))	4,335	3,245	1,090	3,243	2,366	661	210	7	2	—	—	—	—	—	772	450	2,083	798	232
下郷町	1,194	827	366	827	567	212	46	2	—	—	—	—	—	—	48	—	1,046	100	—
桧枝岐村	—	—	—	—	—	—	—	—	—	—	—	—	—	—	—	—	—	—	—
只見町	608	496	111	496	459	36	2	—	—	—	—	—	—	—	201	—	232	146	29
南会津町	2,534	1,921	613	1,919	1,339	414	162	5	2	—	—	—	—	—	523	450	806	552	203
((相双))	556	538	18	537	214	238	—	84	1	—	—	—	—	—	5	—	21	366	164
相馬市	—	—	—	—	—	—	—	—	—	—	—	—	—	—	—	—	—	—	—
南相馬市	18	17	1	17	3	—	—	14	—	—	—	—	—	—	—	—	—	18	—
新地町	—	—	—	—	—	—	—	—	—	—	—	—	—	—	—	—	—	—	—
飯館村	538	521	17	520	211	238	—	70	1	—	—	—	—	—	5	—	21	348	164
広野町	—	—	—	—	—	—	—	—	—	—	—	—	—	—	—	—	—	—	—
檜葉町	—	—	—	—	—	—	—	—	—	—	—	—	—	—	—	—	—	—	—
富岡町	—	—	—	—	—	—	—	—	—	—	—	—	—	—	—	—	—	—	—
川内村	—	—	—	—	—	—	—	—	—	—	—	—	—	—	—	—	—	—	—
大熊町	—	—	—	—	—	—	—	—	—	—	—	—	—	—	—	—	—	—	—
双葉町	—	—	—	—	—	—	—	—	—	—	—	—	—	—	—	—	—	—	—
浪江町	—	—	—	—	—	—	—	—	—	—	—	—	—	—	—	—	—	—	—
葛尾村	—	—	—	—	—	—	—	—	—	—	—	—	—	—	—	—	—	—	—
((いわき))	310	302	7	302	220	—	—	82	—	—	—	—	—	—	—	171	25	55	59
いわき市	310	302	7	302	220	—	—	82	—	—	—	—	—	—	—	171	25	55	59

(資料) 公益社団法人 ふくしま緑の森づくり公社 (県計・事務所別・市町村別に各項目を四捨五入しているため、計が合わない場合がある。)
令和2年3月31日現在

6 機構造林実績状況

(単位 面積:ha)

年度 (農林事務所) 市町村	契約 面積	施業地	未施業地	樹 種 別							土 地 所 有 形 態									
				針 葉 樹					広葉樹	27	28	29	30	元	市町村	財産区	共有	個人	会社 その他	
				計	スギ	アカマツ	カラマツ	ヒノキ												その他
平成27年度	15,307	11,168	4,139	10,949	4,858	3,470	2,061	559	-	219	69	-	-	-	-	4,163	4,140	4,687	1,097	1,221
28	15,361	11,211	4,150	10,983	4,879	3,470	2,070	559	-	233	-	43	-	-	-	4,163	4,140	4,736	1,159	1,163
29	15,386	11,224	4,162	10,987	4,888	3,470	2,070	559	-	237	-	-	15	-	-	4,168	4,140	4,717	1,198	1,163
30	15,387	11,248	4,139	11,003	4,905	3,481	2,070	548	-	245	-	-	-	24	-	4,168	4,140	4,717	1,199	1,163
令和元年度	15,436	11,280	4,156	11,024	4,925	3,480	2,069	549	-	257	-	-	-	-	34	4,256	4,051	4,583	1,287	1,259
(県北)	2,026	1,645	381	1,505	627	591	92	195	-	140	-	-	-	-	30	255	128	1,062	527	55
福島市	1,345	1,110	235	1,008	425	437	91	53	-	102	-	-	-	-	22	27	-	869	408	40
二本松市	4	4	-	3	3	-	-	-	-	1	-	-	-	-	-	-	-	-	4	-
伊達市	504	402	102	375	138	122	1	115	-	27	-	-	-	-	8	171	74	192	67	-
本宮市	-	-	-	-	-	-	-	-	-	-	-	-	-	-	-	-	-	-	-	-
桑折町	58	47	11	43	35	-	-	8	-	3	-	-	-	-	-	58	-	-	-	-
国見町	-	-	-	-	-	-	-	-	-	-	-	-	-	-	-	-	-	-	-	-
川俣町	116	83	33	76	26	32	-	19	-	7	-	-	-	-	-	-	54	-	48	14
大玉村	-	-	-	-	-	-	-	-	-	-	-	-	-	-	-	-	-	-	-	-
(県中)	2,947	2,190	757	2,140	863	799	443	35	-	50	-	-	-	-	-	-	2,196	406	24	320
郡山市	2,698	1,951	748	1,903	822	634	432	16	-	48	-	-	-	-	-	-	2,087	304	-	307
須賀川市	202	194	8	192	27	152	11	2	-	2	-	-	-	-	-	-	95	103	4	-
田村市	15	15	-	15	4	-	-	10	-	-	-	-	-	-	-	-	-	-	2	13
鏡石町	-	-	-	-	-	-	-	-	-	-	-	-	-	-	-	-	-	-	-	-
天栄村	20	19	1	19	6	14	-	-	-	-	-	-	-	-	-	-	14	-	6	-
石川町	-	-	-	-	-	-	-	-	-	-	-	-	-	-	-	-	-	-	-	-
玉川村	-	-	-	-	-	-	-	-	-	-	-	-	-	-	-	-	-	-	-	-
平田村	-	-	-	-	-	-	-	-	-	-	-	-	-	-	-	-	-	-	-	-
浅川町	-	-	-	-	-	-	-	-	-	-	-	-	-	-	-	-	-	-	-	-
古殿町	-	-	-	-	-	-	-	-	-	-	-	-	-	-	-	-	-	-	-	-
三春町	12	12	-	11	5	-	-	6	-	1	-	-	-	-	-	-	-	-	-	12
小野町	-	-	-	-	-	-	-	-	-	-	-	-	-	-	-	-	-	-	-	-
(県南)	52	37	15	29	23	-	-	6	-	8	-	-	-	-	-	-	-	8	44	-
白河市	44	29	15	21	15	-	-	6	-	8	-	-	-	-	-	-	-	-	44	-
西郷村	-	-	-	-	-	-	-	-	-	-	-	-	-	-	-	-	-	-	-	-
泉崎村	-	-	-	-	-	-	-	-	-	-	-	-	-	-	-	-	-	-	-	-
中島村	-	-	-	-	-	-	-	-	-	-	-	-	-	-	-	-	-	-	-	-
矢吹町	-	-	-	-	-	-	-	-	-	-	-	-	-	-	-	-	-	-	-	-
棚倉町	-	-	-	-	-	-	-	-	-	-	-	-	-	-	-	-	-	-	-	-
矢祭町	-	8	-	8	8	-	-	-	-	-	-	-	-	-	-	-	-	8	-	-
塙町	-	-	-	-	-	-	-	-	-	-	-	-	-	-	-	-	-	-	-	-
鮫川村	-	-	-	-	-	-	-	-	-	-	-	-	-	-	-	-	-	-	-	-

(単位 面積:ha)

年 度 (農林事務所) 市町村	契約 面積		樹 種 別								土 地 所 有 形 態											
			施業地		未施業地		針 葉 樹					広葉樹	27	28	29	30	元	市町村	財産区	共有	個人	会社 その他
							計	スギ	アカマツ	カラマツ	ヒノキ											
((会 津))	2,591	1,902	689	1,855	1,328	191	336	0	0	47	-	-	-	-	4	278	740	1,166	329	78		
会津若松市	392	316	77	301	290	11	-	-	-	14	-	-	-	-	4	-	-	364	29	-		
喜多方市	509	269	240	265	172	29	64	-	-	3	-	-	-	-	-	-	-	271	226	11		
北塩原村	67	21	46	21	21	-	-	-	-	-	-	-	-	-	-	-	-	-	-	67		
西会津町	108	54	54	46	31	-	15	-	-	8	-	-	-	-	-	63	-	45	-	-		
磐梯町	100	93	6	87	23	23	41	-	-	6	-	-	-	-	-	65	-	29	6	-		
猪苗代町	172	171	1	171	20	-	150	-	-	-	-	-	-	-	-	-	172	-	-	-		
会津坂下町	-	-	-	-	-	-	-	-	-	-	-	-	-	-	-	-	-	-	-	-		
湯川村	-	-	-	-	-	-	-	-	-	-	-	-	-	-	-	-	-	-	-	-		
柳津町	309	209	100	198	164	12	22	-	-	11	-	-	-	-	-	24	-	285	-	-		
三島町	39	35	3	35	10	25	-	-	-	-	-	-	-	-	-	-	-	39	-	-		
金山町	285	279	5	279	253	26	-	-	-	1	-	-	-	-	-	-	216	69	-	-		
昭和村	-	-	-	-	-	-	-	-	-	-	-	-	-	-	-	-	-	-	-	-		
会津美里町	611	455	156	452	343	66	43	-	-	3	-	-	-	-	-	126	352	65	68	-		
((南会津))	5,495	3,368	2,127	3,364	1,561	604	1,198	1	-	4	-	-	-	-	-	2,167	472	1,796	273	787		
下郷町	977	525	453	522	244	72	206	-	-	3	-	-	-	-	-	34	-	717	31	194		
桧枝岐村	-	-	-	-	-	-	-	-	-	-	-	-	-	-	-	-	-	-	-	-		
只見町	47	47	-	47	-	12	35	-	-	-	-	-	-	-	-	20	-	27	-	-		
南会津町	4,471	2,796	1,674	2,795	1,316	520	958	1	-	1	-	-	-	-	-	2,113	472	1,052	241	592		
((相 双))	1,780	1,657	123	1,650	366	1,040	-	244	-	7	-	-	-	-	-	1,556	-	134	90	-		
相馬市	73	62	11	62	12	9	-	41	-	-	-	-	-	-	-	-	-	44	29	-		
南相馬市	122	89	33	89	37	24	-	29	-	-	-	-	-	-	-	-	-	82	40	-		
新地町	21	20	2	20	16	1	-	3	-	-	-	-	-	-	-	14	-	8	-	-		
飯館村	21	19	2	19	9	6	-	3	-	-	-	-	-	-	-	-	-	-	21	-		
広野町	-	-	-	-	-	-	-	-	-	-	-	-	-	-	-	-	-	-	-	-		
檜葉町	-	-	-	-	-	-	-	-	-	-	-	-	-	-	-	-	-	-	-	-		
富岡町	-	-	-	-	-	-	-	-	-	-	-	-	-	-	-	-	-	-	-	-		
川内村	1,542	1,467	75	1,460	292	1,000	-	168	-	7	-	-	-	-	-	1,542	-	-	-	-		
大熊町	-	-	-	-	-	-	-	-	-	-	-	-	-	-	-	-	-	-	-	-		
双葉町	-	-	-	-	-	-	-	-	-	-	-	-	-	-	-	-	-	-	-	-		
浪江町	-	-	-	-	-	-	-	-	-	-	-	-	-	-	-	-	-	-	-	-		
葛尾村	-	-	-	-	-	-	-	-	-	-	-	-	-	-	-	-	-	-	-	-		
((いわき))	546	481	65	481	157	255	1	68	-	-	-	-	-	-	-	-	515	12	-	19		
いわき市	546	481	65	481	157	255	1	68	-	-	-	-	-	-	-	-	515	12	-	19		

(資料) 国立研究開発法人森林総合研究所 森林整備センター 福島水源林整備事務所(四捨五入の関係で計が合わない場合がある。「0」は単位未満の値である)
平成31年3月31日現在。

7 造林補助事業実績

(単位：面積 ha、延長 m、事業費 千円)

年度 《農林事務所》 市町村	公 育										成 単 層 林 整 備									
	人		工		造 林		成 育		保 育		層		林		整		備			
	再造林	被害跡地 造林	拡造林	小計	樹下植栽 等	下刈	雪起し	除伐	間伐	枝打ち等	小計	更新伐	計	事業費	補助金					
平成26年度	33.22	-	19.41	59.44	57.81	563.74	56.38	130.93	860.06	111.74	172,285.00	43.01	1,883.11	1,213,059	517,056					
27	18.50	-	22.63	41.13	61.05	462.52	41.86	148.03	617.37	17.28	1,287.06	74.75	1,463.99	1,060,820	486,578					
28	49.15	-	14.72	63.87	60.88	433.06	23.43	198.95	626.49	16.43	1,298.36	85.01	1,508.12	1,098,462	454,916					
29	46.56	-	25.76	72.32	53.44	349.92	7.48	182.98	909.82	15.15	1,465.35	29.97	1,621.08	1,117,535	479,133					
30	38.41	-	23.03	61.44	79.96	439.36	3.49	162.60	859.60	11.35	1,476.40	33.43	1,651.23	1,125,750	479,520					
令和元年度	22.75	-	19.60	42.35	58.60	387.11	-	110.26	856.22	9.49	1,363.08	41.48	1,505.51	1,047,252	449,251					
((県北))	-	-	-	-	-	-	-	-	6.94	-	6.94	2.71	9.65	7,627	4,199					
福島市	-	-	-	-	-	-	-	-	-	-	-	-	-	-	-					
二本松市	-	-	-	-	-	-	-	-	-	-	-	-	-	-	-					
伊達市	-	-	-	-	-	-	-	-	6.94	-	6.94	-	6.94	5,701	2,851					
本宮市	-	-	-	-	-	-	-	-	-	-	-	2.71	2.71	1,926	1,348					
桑折町	-	-	-	-	-	-	-	-	-	-	-	-	-	-	-					
国見町	-	-	-	-	-	-	-	-	-	-	-	-	-	-	-					
川俣町	-	-	-	-	-	-	-	-	-	-	-	-	-	-	-					
大玉	-	-	-	-	-	-	-	-	-	-	-	-	-	-	-					
((県中))	8.73	-	17.12	25.85	20.88	252.07	-	21.05	143.17	-	416.29	5.50	468.52	317,525	131,338					
郡山市	3.98	-	-	3.98	-	27.82	-	3.94	12.94	-	44.70	-	48.68	25,831	11,185					
須賀川市	-	-	5.50	5.50	-	6.04	-	2.49	-	-	8.53	-	14.03	10,369	6,672					
田村市	3.57	-	10.70	14.27	12.49	164.13	-	14.62	12.54	-	191.29	-	218.05	123,493	50,348					
鏡石町	-	-	-	-	-	-	-	-	-	-	-	-	-	-	-					
天栄村	-	-	-	-	5.50	5.27	-	-	1.96	-	7.23	5.50	18.23	16,752	6,701					
石川町	-	-	-	-	-	12.67	-	-	-	-	12.67	-	12.67	3,627	1,451					
玉川村	1.18	-	-	1.18	-	1.44	-	-	10.44	-	11.88	-	13.06	12,838	5,135					
平田町	-	-	-	-	-	-	-	-	-	-	-	-	-	-	-					
浅川町	-	-	0.39	0.39	-	8.62	-	-	94.89	-	103.51	-	103.90	97,399	38,960					
古殿町	-	-	-	-	-	1.80	-	-	-	-	1.80	-	1.80	644	257					
三春町	-	-	0.53	0.53	2.89	24.28	-	-	10.40	-	34.68	-	38.10	26,572	10,629					
小野	-	-	-	-	-	-	-	-	-	-	-	-	-	-	-					
((県南))	2.42	-	0.50	2.92	-	14.62	-	12.86	22.75	-	50.23	-	53.15	35,696	14,879					
白河市	-	-	-	-	-	-	-	-	-	-	-	-	-	-	-					
西郷村	-	-	-	-	-	1.03	-	-	-	-	1.03	-	1.03	295	118					
泉村	-	-	-	-	-	-	-	-	-	-	-	-	-	-	-					
中島村	-	-	-	-	-	-	-	-	-	-	-	-	-	-	-					
矢吹町	-	-	-	-	-	-	-	-	-	-	-	-	-	-	-					
棚倉町	-	-	-	-	-	0.24	-	9.30	-	-	9.54	-	9.54	3,536	1,728					
矢祭町	1.03	-	-	1.03	-	3.67	-	-	13.64	-	17.31	-	18.34	16,342	6,537					
埴町	0.99	-	0.28	1.27	-	6.08	-	-	-	-	6.08	-	7.35	3,865	1,546					
鮫川村	0.40	-	0.22	0.62	-	3.60	-	3.56	9.11	-	16.27	-	16.89	11,658	4,950					

(単位：面積 ha、延長 m、事業費 千円)

年度 《農林事務所》 市町村	公										共			
	育成					層林整備					機能増進			
	保	除伐	間伐	枝打ち等	小計	更新伐	計	事業費	補助金	間伐	事業費	補助金		
平成26年度	47.65	259.29	4.70	5.53	6.39	5.13	281.04	61.25	389.94	192,842	77,137	-	-	
27	51.25	279.09	-	3.46	18.00	-	300.55	37.05	388.85	167,519	68,623	-	-	
28	52.57	228.88	-	9.96	-	-	238.84	9.31	300.72	126,911	50,764	-	-	
29	39.58	132.68	-	-	24.13	0.79	157.60	8.24	205.42	94,932	37,973	-	-	
30	15.36	72.12	-	2.35	-	2.35	76.82	7.83	100.01	50,397	20,159	-	-	
令和元年度	4.38	40.73	-	9.11	10.00	-	59.84	9.17	73.39	36,474	14,591	-	-	
((県北))	-	-	-	-	-	-	-	-	-	-	-	-	-	
福島市	-	-	-	-	-	-	-	-	-	-	-	-	-	
二本松市	-	-	-	-	-	-	-	-	-	-	-	-	-	
伊達市	-	-	-	-	-	-	-	-	-	-	-	-	-	
本宮市	-	-	-	-	-	-	-	-	-	-	-	-	-	
桑折町	-	-	-	-	-	-	-	-	-	-	-	-	-	
国見町	-	-	-	-	-	-	-	-	-	-	-	-	-	
川俣町	-	-	-	-	-	-	-	-	-	-	-	-	-	
大玉村	-	-	-	-	-	-	-	-	-	-	-	-	-	
((県中))	4.17	39.07	-	9.11	-	-	48.18	1.07	53.42	22,558	9,024	-	-	
山形市	-	-	-	-	-	-	-	-	-	-	-	-	-	
須賀川市	-	-	-	-	-	-	-	-	-	-	-	-	-	
田村市	29.70	-	-	9.11	-	-	38.81	-	38.81	13,722	5,489	-	-	
鏡石町	-	-	-	-	-	-	-	-	-	-	-	-	-	
天栄村	-	-	-	-	-	-	-	-	-	-	-	-	-	
石川町	-	-	-	-	-	-	-	-	-	-	-	-	-	
五川村	-	-	-	-	-	-	-	-	-	-	-	-	-	
平田町	-	-	-	-	-	-	-	-	-	-	-	-	-	
浅川町	-	-	-	-	-	-	-	-	-	-	-	-	-	
殿町	-	-	-	-	-	-	-	-	-	-	-	-	-	
三春町	-	-	-	-	-	-	-	-	-	-	-	-	-	
小野	4.17	9.37	-	-	-	-	9.37	1.07	14.61	8,836	3,535	-	-	
((県南))	0.21	0.56	-	-	-	-	0.56	-	0.77	375	150	-	-	
白河市	-	-	-	-	-	-	-	-	-	-	-	-	-	
西郷村	-	-	-	-	-	-	-	-	-	-	-	-	-	
泉崎村	-	-	-	-	-	-	-	-	-	-	-	-	-	
中島村	-	-	-	-	-	-	-	-	-	-	-	-	-	
矢吹町	-	-	-	-	-	-	-	-	-	-	-	-	-	
棚倉町	-	0.13	-	-	-	-	0.13	-	0.13	37	15	-	-	
矢祭町	-	-	-	-	-	-	-	-	-	-	-	-	-	
塙町	-	-	-	-	-	-	-	-	-	-	-	-	-	
鮫川村	0.21	0.43	-	-	-	-	0.43	-	0.64	338	135	-	-	

(単位：面積 ha、延長 m、事業費 千円)

年度 市町村	公											共								
	特定間伐			長期育成			循環			森林作業道整備等		面積		事業費		補助金		間伐再掲		
	間伐	事業費	補助金	誘導伐	樹下補栽	下刈	計	事業費	補助金	延長	事業費	補助金	面積	事業費	補助金	機能増進保育	間伐	除伐 IV年齢～	計	
平成26年度	-	-	-	-	-	-	-	-	-	-	-	2,273.05	1,430,803	605,275	-	866.45	96.17	962.62		
27	-	-	-	-	-	-	-	-	-	-	-	1,852.84	1,289,263	586,755	-	635.37	25.29	660.66		
28	-	-	-	-	-	-	-	-	-	-	-	1,808.84	1,269,640	523,432	-	626.49	160.66	787.15		
29	-	-	-	-	-	-	-	-	-	-	-	1,826.50	1,302,557	558,337	-	933.95	156.30	1,090.25		
30	-	-	-	-	-	-	-	-	-	-	-	1,751.24	1,272,576	543,693	-	859.60	132.97	987.54		
令和元年度	-	-	-	-	-	-	-	-	-	-	-	1,578.90	1,190,780	514,120	-	866.22	75.70	941.92		
((県北))	-	-	-	-	-	-	-	-	-	-	-	9.65	13,990	7,988	-	6.94	-	6.94		
福島市	-	-	-	-	-	-	-	-	-	-	-	-	-	-	-	-	-	-		
二本松市	-	-	-	-	-	-	-	-	-	-	-	-	-	-	-	-	-	-		
伊達市	-	-	-	-	-	-	-	-	780.00	3,324	1,662	6.94	9,025	4,513	-	6.94	-	6.94		
本宮市	-	-	-	-	-	-	-	-	1,483.00	3,039	2,127	2.71	4,965	3,475	-	-	-	-		
桑折町	-	-	-	-	-	-	-	-	-	-	-	-	-	-	-	-	-	-		
国見町	-	-	-	-	-	-	-	-	-	-	-	-	-	-	-	-	-	-		
川俣町	-	-	-	-	-	-	-	-	-	-	-	-	-	-	-	-	-	-		
大玉村	-	-	-	-	-	-	-	-	-	-	-	-	-	-	-	-	-	-		
((県中))	-	-	-	-	-	-	-	-	-	-	-	521.94	349,472	145,057	-	143.17	5.31	148.48		
郡山市	-	-	-	-	-	-	-	-	2,309.00	9,389	4,695	48.68	27,628	12,084	-	12.94	0.84	13.78		
須賀川市	-	-	-	-	-	-	-	-	442.00	1,797	899	14.03	10,369	6,672	-	-	2.49	2.49		
田村市	-	-	-	-	-	-	-	-	1,867.00	7,592	3,796	256.86	144,807	59,633	-	12.54	1.98	14.52		
鏡石町	-	-	-	-	-	-	-	-	-	-	-	-	-	-	-	-	-	-		
天栄村	-	-	-	-	-	-	-	-	-	-	-	18.23	16,752	6,701	-	1.96	-	1.96		
石川町	-	-	-	-	-	-	-	-	-	-	-	12.67	3,627	1,451	-	-	-	-		
五平村	-	-	-	-	-	-	-	-	-	-	-	13.06	12,838	5,135	-	-	-	-		
浅川町	-	-	-	-	-	-	-	-	-	-	-	-	-	-	-	-	-	-		
古殿町	-	-	-	-	-	-	-	-	-	-	-	103.90	97,399	38,960	-	94.89	-	94.89		
三春町	-	-	-	-	-	-	-	-	-	-	-	1.80	644	257	-	-	-	-		
小野町	-	-	-	-	-	-	-	-	-	-	-	52.71	35,408	14,164	-	10.40	-	10.40		
((県南))	-	-	-	-	-	-	-	-	-	-	-	53.92	36,071	15,029	-	22.75	12.86	35.61		
白河市	-	-	-	-	-	-	-	-	-	-	-	-	-	-	-	-	-	-		
西郷村	-	-	-	-	-	-	-	-	-	-	-	1.03	295	118	-	-	-	-		
泉崎村	-	-	-	-	-	-	-	-	-	-	-	-	-	-	-	-	-	-		
中島村	-	-	-	-	-	-	-	-	-	-	-	-	-	-	-	-	-	-		
矢吹町	-	-	-	-	-	-	-	-	-	-	-	-	-	-	-	-	-	-		
棚倉町	-	-	-	-	-	-	-	-	-	-	-	9.54	3,536	1,728	-	-	-	9.30		
矢祭町	-	-	-	-	-	-	-	-	-	-	-	18.47	16,379	6,552	-	13.64	-	13.64		
塙町	-	-	-	-	-	-	-	-	-	-	-	7.35	3,865	1,546	-	-	-	-		
鯉川村	-	-	-	-	-	-	-	-	-	-	-	17.53	11,996	5,085	-	9.11	3.56	12.67		

(単位：面積 ha、延長 m、事業費 千円)

年度 《農林事務所》 市町村	公 育 林											成 育 林			單 層 林				整 備			補助金
	工 造		林		成		保		層		林		整		計	事業費	補助金					
	被害跡地 造林	拡大造林	小計	樹下植栽 等	下刈	雪起し	除伐	間伐	枝打ち等	小計	更新伐											
再造林																						
((会津))	0.67	1.17	1.84	37.72	11.40	-	23.51	331.56	-	366.47	33.27	439.30	392,315	171,477								
会津若松市	-	-	-	-	-	-	7.33	43.99	-	51.32	-	51.32	40,077	17,995								
喜多方市	-	-	-	-	-	-	-	39.84	-	39.84	-	39.84	32,734	15,042								
北塩原村	-	-	-	-	-	-	-	-	-	-	-	-	-	-								
西会津町	-	-	-	37.72	0.42	-	58.46	58.46	-	58.88	13.48	110.08	85,099	37,248								
磐梯町	-	-	-	-	2.63	-	26.91	26.91	-	29.54	4.84	34.38	39,365	17,349								
猪苗代町	0.67	1.17	1.84	-	8.35	-	73.20	73.20	-	81.55	14.95	98.34	100,827	42,927								
会津坂下町	-	-	-	-	-	-	-	-	-	-	-	-	-	-								
柳津町	-	-	-	-	-	-	14.78	14.78	-	14.78	-	14.78	8,574	4,287								
三島町	-	-	-	-	-	-	8.41	8.41	-	8.41	-	8.41	5,211	2,605								
金山町	-	-	-	-	-	-	9.62	9.62	-	9.62	-	9.62	6,578	3,289								
昭和村	-	-	-	-	-	-	11.03	11.03	-	11.03	-	11.03	5,679	2,839								
会津美里町	-	-	-	-	-	-	16.18	45.32	-	61.50	-	61.50	68,171	27,896								
((南会津))	3.53	-	3.53	-	21.01	-	13.65	238.77	-	273.43	-	276.96	146,812	67,478								
下郷町	-	-	-	-	-	-	-	67.72	-	67.72	-	67.72	44,508	20,714								
桧枝岐村	-	-	-	-	-	-	-	-	-	-	-	-	-	-								
只見町	-	-	-	-	-	-	4.03	30.19	-	34.22	-	34.22	19,355	9,120								
南会津町	3.53	-	3.53	-	21.01	-	9.62	140.86	-	171.49	-	175.02	82,949	37,644								
((相 双))	-	-	-	-	8.66	-	5.06	5.46	-	19.18	-	19.18	7,756	3,441								
相馬市	-	-	-	-	1.77	-	-	-	-	1.77	-	1.77	268	107								
南相馬市	-	-	-	-	6.89	-	5.06	5.46	-	17.41	-	17.41	7,488	3,334								
新地町	-	-	-	-	-	-	-	-	-	-	-	-	-	-								
飯館村	-	-	-	-	-	-	-	-	-	-	-	-	-	-								
広野町	-	-	-	-	-	-	-	-	-	-	-	-	-	-								
楢葉町	-	-	-	-	-	-	-	-	-	-	-	-	-	-								
富岡町	-	-	-	-	-	-	-	-	-	-	-	-	-	-								
川内村	-	-	-	-	-	-	-	-	-	-	-	-	-	-								
大熊町	-	-	-	-	-	-	-	-	-	-	-	-	-	-								
双葉町	-	-	-	-	-	-	-	-	-	-	-	-	-	-								
浪江町	-	-	-	-	-	-	-	-	-	-	-	-	-	-								
葛尾村	-	-	-	-	-	-	-	-	-	-	-	-	-	-								
((いわき))	7.40	-	8.21	-	79.35	-	34.13	107.57	9.49	230.54	-	238.75	139,521	56,439								
いわき市	7.40	-	8.21	-	79.35	-	34.13	107.57	9.49	230.54	-	238.75	139,521	56,439								

(資料) 森林整備課

(単位：面積 ha、延長 m、事業費 千円)

年度 市町村 (農林事務所)	公													
	育成					複層林整備			機能増進			保育		
	下刈	雪起し	除伐	間伐	枝打ち等	育	小計	更新伐	計	事業費	補助金		間伐	事業費
((会津))	-	-	-	-	-	-	-	8.10	8.10	8,987	3,595	-	-	-
会津若松市	-	-	-	-	-	-	-	-	-	-	-	-	-	-
喜多方市	-	-	-	-	-	-	-	-	-	-	-	-	-	-
北塩原村	-	-	-	-	-	-	-	-	-	-	-	-	-	-
西会津町	-	-	-	-	-	-	-	-	-	-	-	-	-	-
磐梯町	-	-	-	-	-	-	8.10	8.10	8,987	3,595	-	-	-	-
猪苗代町	-	-	-	-	-	-	-	-	-	-	-	-	-	-
会津坂下町	-	-	-	-	-	-	-	-	-	-	-	-	-	-
柳津町	-	-	-	-	-	-	-	-	-	-	-	-	-	-
三島町	-	-	-	-	-	-	-	-	-	-	-	-	-	-
金山町	-	-	-	-	-	-	-	-	-	-	-	-	-	-
昭和村	-	-	-	-	-	-	-	-	-	-	-	-	-	-
会津美里町	-	-	-	-	-	-	-	-	-	-	-	-	-	-
((南会津))	-	-	-	10.00	-	-	10.00	-	10.00	4,239	1,696	-	-	-
下郷町	-	-	-	-	-	-	-	-	-	-	-	-	-	-
桧枝岐村	-	-	-	-	-	-	-	-	-	-	-	-	-	-
只見町	-	-	-	-	-	-	-	-	-	-	-	-	-	-
南会津町	-	-	-	10.00	-	-	10.00	-	10.00	4,239	1,696	-	-	-
((相双))	-	-	-	-	-	-	-	-	-	-	-	-	-	-
相馬市	-	-	-	-	-	-	-	-	-	-	-	-	-	-
南相馬市	-	-	-	-	-	-	-	-	-	-	-	-	-	-
新地町	-	-	-	-	-	-	-	-	-	-	-	-	-	-
飯館村	-	-	-	-	-	-	-	-	-	-	-	-	-	-
広野町	-	-	-	-	-	-	-	-	-	-	-	-	-	-
檜葉町	-	-	-	-	-	-	-	-	-	-	-	-	-	-
富岡町	-	-	-	-	-	-	-	-	-	-	-	-	-	-
内村	-	-	-	-	-	-	-	-	-	-	-	-	-	-
大熊町	-	-	-	-	-	-	-	-	-	-	-	-	-	-
双葉町	-	-	-	-	-	-	-	-	-	-	-	-	-	-
浪江町	-	-	-	-	-	-	-	-	-	-	-	-	-	-
葛尾村	-	-	-	-	-	-	-	-	-	-	-	-	-	-
((いわき))	-	1.10	-	-	-	-	1.10	-	1.10	315	126	-	-	-
いわき市	-	1.10	-	-	-	-	1.10	-	1.10	315	126	-	-	-

(単位：面積 ha、延長 m、事業費 千円)

年度 市町村 《農林事務所》	公										共			間伐再掲			
	特 定 間 伐		長 期 育 成 循 環		森 林 作 業 道 整 備 等		面 積		事 業 費		補 助 金	機 能 進 進 保 育	間 伐	除 伐 IV 齢 級 ~	計		
	間 伐	事 業 費	補 助 金	事 業 費	延 長	事 業 費	補 助 金	面 積	事 業 費	計							
((会 津))	-	-	-	-	-	9,511.00	18,601	447.40	440,344	193,673	-	331.56	23.51	355.07			
会津若松市	-	-	-	-	-	-	-	51.32	40,077	17,995	-	43.99	7.33	51.32			
喜多方市	-	-	-	-	-	3,325.00	6,036	39.84	46,048	21,078	-	39.84	-	39.84			
北塩原村	-	-	-	-	-	-	-	-	-	-	-	-	-	-			
西会津町	-	-	-	-	-	1,333.00	2,841	110.08	90,780	40,089	-	58.46	-	58.46			
磐梯町	-	-	-	-	-	2,534.00	5,180	42.48	58,711	26,124	-	26.91	-	26.91			
猪苗代町	-	-	-	-	-	1,839.00	3,638	98.34	108,103	46,565	-	73.20	-	73.20			
会津坂下町	-	-	-	-	-	-	-	-	-	-	-	-	-	-			
柳津町	-	-	-	-	-	-	-	14.78	8,574	4,287	-	14.78	-	14.78			
三島町	-	-	-	-	-	-	-	8.41	5,211	2,605	-	8.41	-	8.41			
金山町	-	-	-	-	-	480.00	906	9.62	8,390	4,195	-	9.62	-	9.62			
昭和村	-	-	-	-	-	-	-	11.03	5,679	2,839	-	11.03	-	11.03			
会津美里町	-	-	-	-	-	-	-	61.50	68,171	27,896	-	45.32	16.18	61.50			
((南 会 津))	-	-	-	-	-	12,008.00	23,193	286.96	203,311	92,367	-	248.77	7.85	256.62			
下郷町	-	-	-	-	-	5,413.00	11,018	67.72	69,355	31,732	-	67.72	-	67.72			
桧枝岐村	-	-	-	-	-	-	-	-	-	-	-	-	-	-			
只見町	-	-	-	-	-	749.00	1,596	34.22	22,547	10,716	-	30.19	4.03	34.22			
南会津町	-	-	-	-	-	5,846.00	10,579	185.02	111,409	49,919	-	150.86	3.82	154.68			
((相 双))	-	-	-	-	-	-	-	19.18	7,756	3,441	-	5.46	-	5.46			
相馬市	-	-	-	-	-	-	-	1.77	268	107	-	-	-	-			
南相馬市	-	-	-	-	-	-	-	17.41	7,488	3,334	-	5.46	-	5.46			
新地町	-	-	-	-	-	-	-	-	-	-	-	-	-	-			
飯館村	-	-	-	-	-	-	-	-	-	-	-	-	-	-			
広野町	-	-	-	-	-	-	-	-	-	-	-	-	-	-			
檜葉町	-	-	-	-	-	-	-	-	-	-	-	-	-	-			
富岡町	-	-	-	-	-	-	-	-	-	-	-	-	-	-			
富川町	-	-	-	-	-	-	-	-	-	-	-	-	-	-			
大熊町	-	-	-	-	-	-	-	-	-	-	-	-	-	-			
双葉町	-	-	-	-	-	-	-	-	-	-	-	-	-	-			
浪江町	-	-	-	-	-	-	-	-	-	-	-	-	-	-			
葛尾村	-	-	-	-	-	-	-	-	-	-	-	-	-	-			
((い わ き))	-	-	-	-	-	-	-	239.85	139,836	56,565	-	107.57	26.17	133.74			
いわき市	-	-	-	-	-	-	-	239.85	139,836	56,565	-	107.57	26.17	133.74			

8 間伐実績(事業種別間伐実績)

(単位：面積 ha)

年 度 (農林事務所) 市 町 村	総 数	間伐促進 強化対策 事業	造林補助 事業	国庫補助 事業	森林農地 整備セン ター (旧公団)	融 資	森林環境 基金森林 整備事業	自 力 等
							県/補助	
平成27年度	4,028	—	2,530	321	40	—	1,079	58
平成28年度	4,389	—	2,662	328	214	—	1,038	147
平成29年度	4,624	—	3,183	28	45	—	1,158	210
平成30年度	4,328	—	3,143	20	65	—	947	152
令和元年度	4,087	—	2,864	19	100	—	915	190
((県 北))	331	—	291	19	6	—	—	15
福 島 市	80	—	70	4	6	—	—	1
二 本 松 市	51	—	50	1	—	—	—	—
伊 達 市	49	—	29	14	—	—	—	6
本 宮 市	23	—	22	—	—	—	—	1
桑 折 町	46	—	41	—	—	—	—	4
国 見 町	14	—	13	—	—	—	—	1
川 俣 町	8	—	8	—	—	—	—	—
大 玉 村	59	—	59	—	—	—	—	1
((県 中))	846	—	685	—	4	—	139	17
郡 山 市	220	—	132	—	4	—	69	14
須 賀 川 市	105	—	100	—	—	—	5	—
田 村 市	185	—	166	—	—	—	19	0
鏡 石 町	3	—	3	—	—	—	—	—
天 栄 村	15	—	15	—	—	—	—	—
石 川 町	35	—	11	—	—	—	24	—
玉 川 村	37	—	37	—	—	—	—	—
平 田 村	39	—	27	—	—	—	11	1
浅 川 町	10	—	10	—	—	—	—	—
古 殿 町	134	—	124	—	—	—	10	—
三 春 町	—	—	—	—	—	—	—	—
小 野 町	64	—	60	—	—	—	2	2
((県 南))	702	—	625	—	—	—	75	2
白 河 市	66	—	60	—	—	—	6	0
西 郷 村	65	—	65	—	—	—	—	—
泉 崎 村	11	—	11	—	—	—	—	0
中 島 村	26	—	26	—	—	—	—	—
矢 吹 町	55	—	55	—	—	—	—	—
棚 倉 町	168	—	156	—	—	—	11	1
矢 祭 町	73	—	65	—	—	—	8	—
塙 町	147	—	125	—	—	—	21	0
鮫 川 村	90	—	61	—	—	—	29	—

年 度 ((農林事務所)) 市 町 村	総 数	間伐促進 強化対策 事業	造林補助 事業	国庫補助 事業	森林農地 整備セン ター (旧公団)	融 資	森林環境 基金森林 整備事業	自 力 等
							県/補助	
((会 津))	606	—	458	—	31	—	93	24
会津若松市	83	—	58	—	8	—	15	3
喜多方市	59	—	50	—	—	—	7	2
北塩原村	—	—	—	—	—	—	—	—
西会津町	95	—	72	—	—	—	21	2
磐梯町	40	—	40	—	—	—	—	0
猪苗代町	108	—	88	—	13	—	4	3
会津坂下町	5	—	—	—	—	—	5	—
湯川村	—	—	—	—	—	—	—	—
柳津町	23	—	16	—	—	—	6	2
三島町	18	—	17	—	—	—	—	1
金山町	33	—	10	—	—	—	20	4
昭和村	11	—	11	—	—	—	—	—
会津美里町	130	—	97	—	10	—	16	7
((南 会 津))	794	—	257	—	46	—	422	70
下郷町	222	—	68	—	—	—	150	4
檜枝岐村	4	—	—	—	—	—	—	4
只見町	175	—	34	—	—	—	105	36
南会津町	393	—	155	—	46	—	167	26
((相 双))	259	—	252	—	4	—	—	3
相馬市	22	—	22	—	—	—	—	—
南相馬市	59	—	59	—	—	—	—	—
新地町	24	—	24	—	—	—	—	—
飯舘村	23	—	23	—	—	—	—	—
広野町	32	—	32	—	—	—	—	—
檜葉町	—	—	—	—	—	—	—	—
富岡町	—	—	—	—	—	—	—	—
川内村	72	—	67	—	4	—	—	1
大熊町	1	—	—	—	—	—	—	1
双葉町	—	—	—	—	—	—	—	—
浪江町	—	—	—	—	—	—	—	—
葛尾村	26	—	25	—	—	—	—	1
((い わ き))	549	—	297	—	9	—	185	58
いわき市	549	—	297	—	9	—	185	58

(資料) 森林整備課

(注) 1. 年度計と事務所計・市町村計は、有効数字処理により必ずしも一致しない。

9 ふくしま森林再生事業実績

(単位：面積 ha、延長 m)

年 度 (農林事務所) 市 町 村	森 林 整 備				作 業 道 整 備			
	事 業 主 体			計	事 業 主 体			計
	市 町 村	公 社	県		市 町 村	公 社	県	
平成27年度	702.19	121.41	215.62	1,039.22	90,965	5,103	21,684	117,752
平成28年度	1,213.75	79.18	175.09	1,468.02	147,079	9,070	25,557	181,705
平成29年度	1,368.87	97.27	320.15	1,786.29	152,554	6,252	47,292	206,097
平成30年度	1,753.19	55.06	69.75	1,878.00	227,264	4,976	12,098	244,338
令和元年度	1,442.93	53.87	180.58	1,677.38	190,974	7,216	30,554	228,744
((県 北))	166.08	-	27.87	193.95	16,062	-	7,208	23,270
福 島 市	66.87	-	-	66.87	3,490	-	-	3,490
二 本 松 市	14.46	-	27.87	42.33	2,731	-	7,208	9,939
伊 達 市	2.51	-	-	2.51	-	-	-	-
本 宮 市	18.26	-	-	18.26	849	-	-	849
桑 折 町	9.34	-	-	9.34	2,090	-	-	2,090
国 見 町	41.27	-	-	41.27	4,860	-	-	4,860
川 俣 町	6.68	-	-	6.68	1,324	-	-	1,324
大 玉 村	6.69	-	-	6.69	718	-	-	718
((県 中))	517.61	-	32.02	549.63	79,127	-	4,628	83,755
郡 山 市	94.05	-	2.27	96.32	6,845	-	320	7,165
須 賀 川 市	26.60	-	-	26.60	3,993	-	-	3,993
田 村 市	264.00	-	-	264.00	26,355	-	-	26,355
鏡 石 町	3.00	-	-	3.00	557	-	-	557
天 栄 村	11.74	-	-	11.74	7,472	-	-	7,472
石 川 町	12.01	-	-	12.01	4,132	-	-	4,132
玉 川 村	31.05	-	-	31.05	6,398	-	-	6,398
平 田 村	16.13	-	-	16.13	4,589	-	-	4,589
浅 川 町	9.74	-	-	9.74	2,860	-	-	2,860
古 殿 町	30.26	-	-	30.26	12,806	-	-	12,806
三 春 町	-	-	-	-	-	-	-	-
小 野 町	19.03	-	29.75	48.78	3,122	-	4,308	7,430
((県 南))	472.49	-	6.30	478.79	75,947	-	955	76,902
白 河 市	45.84	-	-	45.84	10,702	-	-	10,702
西 郷 村	29.53	-	-	29.53	6,505	-	-	6,505
泉 崎 村	5.01	-	6.30	11.31	-	-	955	955
中 島 村	25.95	-	-	25.95	-	-	-	-
矢 吹 町	58.42	-	-	58.42	1,036	-	-	1,036
棚 倉 町	132.58	-	-	132.58	27,535	-	-	27,535
矢 祭 町	44.26	-	-	44.26	5,326	-	-	5,326
塙 町	92.64	-	-	92.64	18,183	-	-	18,183
鮫 川 村	38.26	-	-	38.26	6,660	-	-	6,660

年 度 (農林事務所) 市 町 村	森 林 整 備				作 業 道 整 備			
	事 業 主 体			計	事 業 主 体			計
	市 町 村	公 社	県		市 町 村	公 社	県	
((会 津))	8.91	35.80	-	44.71	1,489	3,188	-	4,677
会津若松市	-	-	-	-	-	-	-	-
喜多方市	-	-	-	-	-	-	-	-
北塩原村	-	-	-	-	-	-	-	-
西会津町	-	-	-	-	-	-	-	-
磐梯町	-	-	-	-	-	-	-	-
猪苗代町	-	-	-	-	-	-	-	-
会津坂下町	-	-	-	-	-	-	-	-
湯川村	-	-	-	-	-	-	-	-
柳津町	-	-	-	-	-	-	-	-
三島町	8.91	-	-	8.91	1,489	-	-	1,489
金山町	-	-	-	-	-	-	-	-
昭和村	-	-	-	-	-	-	-	-
会津美里町	-	35.80	-	35.80	-	3,188	-	3,188
((相 双))	194.83	7.43	44.45	246.71	14,928	3,001	2,841	20,770
相馬市	21.91	-	-	21.91	780	-	-	780
南相馬市	53.34	-	-	53.34	-	-	-	-
新地町	17.06	-	7.16	24.22	930	-	310	1,240
飯舘村	15.74	7.43	-	23.17	228	3,001	-	3,229
広野町	25.91	-	6.73	32.64	3,840	-	1,390	5,230
檜葉町	-	-	-	-	-	-	-	-
富岡町	-	-	-	-	-	-	-	-
川内村	36.04	-	30.56	66.60	3,430	-	1,141	4,571
大熊町	-	-	-	-	-	-	-	-
双葉町	-	-	-	-	-	-	-	-
浪江町	-	-	-	-	-	-	-	-
葛尾村	24.83	-	-	24.83	5,720	-	-	5,720
((い わ き))	83.01	10.64	69.94	163.59	3,421	1,027	14,922	19,370
いわき市	83.01	10.64	69.94	163.59	3,421	1,027	14,922	19,370

(資料) 森林整備課

(注) 1.市町村は、汚染状況重点調査地域、または避難指示解除準備区域(解除された区域を含む)を含む市町村を記載している。

2. 年度計と事務所計・市町村計は、有効数字処理により必ずしも一致しない。

3. 平成28年度の実績には、平成26年度、平成27年度繰越分を含む。

4. 平成29年度の実績には、平成27年度、平成28年度繰越分を含む。

5. 平成30年度の実績には、平成28年度、平成29年度繰越分を含む。

6. 令和元年度の実績には、平成29年度、平成30年度繰越分を含む。

IV 森 林 保 護

1 民有林森林気象害

(単位 面積:ha 金額:千円)

年 度	総 数			風 害			水 害		
	被害面積	被害額	損害額	被害面積	被害額	損害額	被害面積	被害額	損害額
平成27年	-	-	-	-	-	-	-	-	-
28	0	102	102	-	-	-	0	102	102
29	-	-	-	-	-	-	-	-	-
30	-	-	-	-	-	-	-	-	-
令和元年	0	1,071	1,071	0	373	373	0	698	698
県 北	-	-	-	-	-	-	0	698	698
県 中	-	-	-	-	-	-	-	-	-
県 南	-	-	-	-	-	-	-	-	-
会 津	-	-	-	-	-	-	-	-	-
南会津	-	-	-	-	-	-	-	-	-
相 双	-	-	-	0	373	373	-	-	-
いわき	-	-	-	-	-	-	-	-	-

年 度	雪 害			干 害			凍 害		
	被害面積	被害額	損害額	被害面積	被害額	損害額	被害面積	被害額	損害額
平成27年	-	-	-	-	-	-	-	-	-
28	-	-	-	-	-	-	-	-	-
29	-	-	-	-	-	-	-	-	-
30	-	-	-	-	-	-	-	-	-
令和元年	-	-	-	-	-	-	-	-	-
県 北	-	-	-	-	-	-	-	-	-
県 中	-	-	-	-	-	-	-	-	-
県 南	-	-	-	-	-	-	-	-	-
会 津	-	-	-	-	-	-	-	-	-
南会津	-	-	-	-	-	-	-	-	-
相 双	-	-	-	-	-	-	-	-	-
いわき	-	-	-	-	-	-	-	-	-

(資料) 森林保全課

(注) 1. 集計期間は1月～12月

2. 損害額は被害額から利用見込みのある被害木の売却額を引いた額としています。
したがって、被害木の利用が全く見込めない場合は被害額＝損害額となっています。

3. 被害面積の「0」は、単位以下の数量である。

4. 四捨五入の関係で合計と内訳は必ずしも一致しない。

2 民有林森林病虫害等被害

農林事務所	年度	総数		(単位 面積(被害区域面積):ha 材積:mi)																		
		被害面積	被害材積	カシノナガキクイムシ	マツカレハ	マツバノタマバエ	スギタマバエ	マイマイガ	スギノハダニ	ノウサギ	クリタマバチ	被害面積	被害材積	被害面積	被害材積	被害面積	被害材積	被害面積	被害材積	被害面積	被害材積	
農林事務所	平成27年度	708	2,310	689	1,836	-	-	-	-	-	-	-	-	-	-	-	-	-	-	-	-	-
	28	800	3,200	799	3,111	-	-	-	-	-	-	-	-	-	-	-	-	-	-	-	-	-
	29	1,283	5,540	1,283	5,540	-	-	-	-	-	-	-	-	-	-	-	-	-	-	-	-	-
	30	1,124	3,688	1,122	3,577	-	-	-	-	-	-	-	-	-	-	-	-	-	-	-	-	-
	31—令和元年度	864	4,638	864	4,638	-	-	-	-	-	-	-	-	-	-	-	-	-	-	-	-	-
農林事務所	平成27年度	267	226	267	226	-	-	-	-	-	-	-	-	-	-	-	-	-	-	-	-	-
	28	35	126	35	126	-	-	-	-	-	-	-	-	-	-	-	-	-	-	-	-	-
	29	-	-	-	-	-	-	-	-	-	-	-	-	-	-	-	-	-	-	-	-	-
	30	222	764	222	764	-	-	-	-	-	-	-	-	-	-	-	-	-	-	-	-	-
	31—令和元年度	175	2,225	175	2,225	-	-	-	-	-	-	-	-	-	-	-	-	-	-	-	-	-
農林事務所	平成27年度	164	1,162	164	1,162	-	-	-	-	-	-	-	-	-	-	-	-	-	-	-	-	-
	28	2	136	2	136	-	-	-	-	-	-	-	-	-	-	-	-	-	-	-	-	-
	29	-	-	-	-	-	-	-	-	-	-	-	-	-	-	-	-	-	-	-	-	-
	30	-	-	-	-	-	-	-	-	-	-	-	-	-	-	-	-	-	-	-	-	-
	31—令和元年度	-	-	-	-	-	-	-	-	-	-	-	-	-	-	-	-	-	-	-	-	-
農林事務所	平成27年度	-	-	-	-	-	-	7	390	12	84	-	-	-	-	-	-	-	-	-	-	-
	28	-	-	-	-	-	-	1	89	-	-	-	-	-	-	-	-	-	-	-	-	-
	29	-	-	-	-	-	-	-	-	-	-	-	-	-	-	-	-	-	-	-	-	-
	30	-	-	-	-	-	-	1	13	-	-	-	-	-	-	-	-	-	1	98	-	-
	31—令和元年度	-	-	-	-	-	-	-	-	-	-	-	-	-	-	-	-	-	-	-	-	-
農林事務所	平成27年度	-	-	-	-	-	-	-	-	-	-	-	-	-	-	-	-	-	-	-	-	-
	28	-	-	-	-	-	-	-	-	-	-	-	-	-	-	-	-	-	-	-	-	-
	29	-	-	-	-	-	-	-	-	-	-	-	-	-	-	-	-	-	-	-	-	-
	30	-	-	-	-	-	-	-	-	-	-	-	-	-	-	-	-	-	-	-	-	-
	31—令和元年度	-	-	-	-	-	-	-	-	-	-	-	-	-	-	-	-	-	-	-	-	-
農林事務所	平成27年度	-	-	-	-	-	-	-	-	-	-	-	-	-	-	-	-	-	-	-	-	-
	28	-	-	-	-	-	-	-	-	-	-	-	-	-	-	-	-	-	-	-	-	-
	29	-	-	-	-	-	-	-	-	-	-	-	-	-	-	-	-	-	-	-	-	-
	30	-	-	-	-	-	-	-	-	-	-	-	-	-	-	-	-	-	-	-	-	-
	31—令和元年度	-	-	-	-	-	-	-	-	-	-	-	-	-	-	-	-	-	-	-	-	-

(資料) 森林保全課
 (注)1 対象期間は4月～翌年3月まで。
 2 四捨五入の関係で、合計と内訳は必ずしも一致しない。
 (10):単位未満、「...」:詳細不明

3 民有林松くい虫被害対策

(単位 面積:ha 材積:m³)

年 度 農 林 事 務 所	被 害 量		防 除 事 業					樹種転換
			薬 剤 防 除		伐 倒 駆 除			
	被害面積	被害材積	空中散布	地上散布	伐倒駆除	特別伐倒駆除	伐倒駆除計	
平成27年度					(5,425)		(5,425)	
	35,876	29,748	388	69	5,903	61	5,964	-
28					(4,300)		(4,300)	
	33,234	30,260	388	65	4,719	119	4,838	4
29					(4,127)		(4,127)	
	32,314	30,014	405	57	4,927	146	5,073	-
30					(3,650)		(3,650)	
	35,324	32,418	419	64	4,206	91	4,297	2
31-					(3,207)		(3,207)	
令和元年度	35,013	30,555	419	56	3,970	103	4,074	10
県北					(1,278)		(1,278)	
	10,838	9,024	105	13	1,511	-	1,511	3
県中					(1,093)		(1,093)	
	6,219	9,436	25	13	1,181	-	1,181	8
県南					(556)		(556)	
	5,421	1,923	103	4	587	103	690	-
会津					(281)		(281)	
	1,818	2,388	-	17	301	-	301	-
南会津	-	-	-	-	-	-	-	-
相双					-	-	-	-
	157	274	-	-	-	-	-	-
いわき					-	-	-	-
	10,560	7,511	186	7	391	-	391	-

(資料) 森林保全課

(注) 1 薬剤防除及び伐倒駆除の内訳は、補助事業と県営事業で実施した数量で、市町村単独事業等は含んでいない。

2 伐倒駆除の()書きは、保全松林健全化整備事業による被害木の処理量で内数である。

3 四捨五入の関係で、合計と内訳は必ずしも一致しない。

4 民有林森林火災被害

(単位 件数:件 面積:ha 被害額:千円)

年度 農林事務所	総数			たき火			煙草			ろう火		
	件数	被害面積	損害額	件数	被害面積	損害額	件数	被害面積	損害額	件数	被害面積	損害額
平成27年	4	3	62	2	0	31	-	-	-	-	-	-
28	7	40	2,292	-	-	-	1	0	28	-	-	-
29	5	7	17,060	-	-	-	-	-	-	-	-	-
30	7	0	549	-	-	-	-	-	-	-	-	-
令和元年	15	4	10,743	-	-	-	-	-	-	-	-	-
県北	-	-	-	-	-	-	-	-	-	-	-	-
県中	-	-	-	-	-	-	-	-	-	-	-	-
県南	-	-	-	-	-	-	-	-	-	-	-	-
会津	-	-	-	-	-	-	-	-	-	-	-	-
南会津	-	-	-	-	-	-	-	-	-	-	-	-
相双	-	-	-	-	-	-	-	-	-	-	-	-
いわき	-	-	-	-	-	-	-	-	-	-	-	-

年度 農林事務所	火入			不明火			雷・その他		
	件数	被害面積	損害額	件数	被害面積	損害額	件数	被害面積	損害額
平成27年	1	0	31	-	-	-	1	3	0※
28	1	0	-	5	40	2,264	-	-	-
29	-	-	-	5	7	-	-	-	-
30	6	0	531	-	-	-	1	0	18
令和元年	15	4	10,743	-	-	-	-	-	-
県北	-	-	-	-	-	-	-	-	-
県中	7	0	334	-	-	-	-	-	-
県南	3	4	10,132	-	-	-	-	-	-
会津	1	0	120	-	-	-	-	-	-
南会津	-	-	-	-	-	-	-	-	-
相双	-	-	-	-	-	-	-	-	-
いわき	4	0	157	-	-	-	-	-	-

(資料) 森林保全課

(注)1 対象期間は1月から12月まで

(注)2 損害額は森林保険センターの保険金額の標準より算出

(注)3 被害面積及び損害額の「0」は、単位以下の数量である。

(注)4 ※森林被害額のみ抽出が出来ないため

(注)5 四捨五入の関係で合計と内訳は必ずしも一致しない。

5 森林保険契約

年齢別保有高

(単位 面積:ha、金額:千円)

年度	契 約 保 有 高											
	総 数		I 年 級		II 年 級		III 年 級		IV 年 級		V 年 級 ~	
	面 積	保 険 金 額	面 積	保 険 金 額	面 積	保 険 金 額	面 積	保 険 金 額	面 積	保 険 金 額	面 積	保 険 金 額
平成19年度	20,291	25,566,181	1,421	1,020,455	2,358	3,671,415	1,510	2,547,287	1,308	1,308,916	13,693	17,018,107
20	20,230	24,832,449	1,557	1,131,245	2,285	3,277,368	1,534	2,588,976	1,017	991,714	13,838	16,843,147
21	19,630	24,152,785	1,610	1,159,152	2,174	2,913,358	1,480	2,401,737	930	1,082,676	13,435	16,595,863
29	12,521	14,840,779	440	264,499	1,088	1,079,124	973	1,232,530	507	553,180	9,513	11,711,446
30	11,857	13,936,556	554	352,453	1,088	1,140,100	601	638,037	488	558,676	9,126	11,247,290
令和元年度	10,966	13,168,370	471	293,708	912	860,907	507	569,168	485	551,999	8,591	10,892,588

(資料) 森林保全課(平成21年まで)、国立研究開発法人森林研究・整備機構森林保険センター公表資料(平成28年～)

(注)1 四捨五入の関係で合計と内訳は必ずしも一致しない。

(注)2 『森林国営保険』は平成27年(2015年)より『森林保険』に改称され、業務が国から国立研究開発法人森林研究・整備機構森林保険センターに移管された。

6 森林保険損害てん補実績

(単位 件数:件、面積:ha、てん補額:千円)

年 度	総 数			気 象 災			火 災		
	件 数	面 積	てん 補 額	件 数	面 積	てん 補 額	件 数	面 積	てん 補 額
平成26年度	1	0	10	1	0	10	0	0	0
27	89	17	25,427	87	17	25,300	2	0	127
28	10	3	2,389	10	3	2,389	0	0	0
29	6	3	2,004	6	3	2,004	0	0	0
30	3	1	521	3	0	521	0	0	0
令和元年度	19	4	2,459	19	4	2,459	0	0	0

(資料) 森林保全課(平成26年まで)、国立研究開発法人森林研究・整備機構森林保険センター公表資料(平成27年～)

(注)1 四捨五入の関係で合計と内訳は必ずしも一致しない。

(注)2 富岡は相双の内数。

(注)3 面積は実損面積、てん補額は保険金額。

(注)4 面積の「0」は、単位以下の数量である。

(注)5 『森林国営保険』は平成27年(2015年)より『森林保険』に改称され、業務が国から国立研究開発法人森林研究・整備機構森林保険センターに移管された。

V 林 道

1 民有林林道事業実績

(1) 令和元年度林道事業実績(事務所別)

(単位 延長:m,事業費:千円)

区 分	【福島県計】				県北管内				県中管内					
	路線数	延長		事業費	路線数	延長		事業費	路線数	延長		事業費		
		舗装	台帳登載			舗装	台帳登載			舗装	台帳登載			
公 共 事 業	林業 専用道	新設	31	1064	912,745	4			71,307	9			349,787	
		改良	3		285	21,434								
	管道道	新設	4		562	274,523					1			132,000
		改築												
	改良	2			35,045									
	舗装	1	127	127	9,320									
	保全	2			4,180									
	森環 林境 居整 住備	開設	新設	5		1,387	554,944							
			改築											
		改良												
舗装														
その他														
新設計	40		3,013	1,742,212	4			71,307	10			481,787		
そ の 他 の 事 業	県 単	開設	新設											
			改築											
		改良												
		舗装												
		小計												
	開設	新設												
		改築												
		改良	3		460	21,794								
	舗装													
	基本調査													
	小計	3		460	21,794									
	林 構	新設												
		改良												
		舗装												
小計														
市 町 村 単 独	開設	新設												
		改築												
	改良													
	舗装													
	小計													
	新設													
改築														
改良	3		87	7,314										
舗装	19	4,235	4,235	93,726	3	433	433	15,303	5	830	830	13,267		
小計	22	4,235	4,322	101,040	3	433	433	15,303	5	830	830	13,267		
新設計														
計	災害復旧	5		364	84,742									
	新設	40		3,013	1,742,212	4			71,307	10			481,787	
	改築													
	改良・災害	13		1,196	148,895									
	舗装	20	4,362	4,362	103,046	3	433	433	15,303	5	830	830	13,267	
保全	2			4,180										
合計		4,362	8,571	1,998,333		433	433	86,610		830	830	495,054		
延 長 増 減	新設	7		3,013										
	編入	1			324									
	用途変更	1			446									
	その他増減				△ 1,404									
合計				2,169										
現 況	令和元年度末延長・密度 (注)1			4,095,451	7.25			507,485	8.25			639,592	6.74	
				4,024,493	7.13			493,628	8.03			632,361	6.67	
	林内公道延長・密度			3,998,385	7.08			583,608	9.49			832,294	8.77	
	舗装延長・舗装率			1,512,858	36.94			221,289	43.60			199,386	31.17	
民有林面積				564,813				61,481				94,875		

- (注) 1. 延長・密度の上段は車道+軽車道、下段は車道。
 2. 延長については、各事務所計で四捨五入したため県計と必ずしも一致しない。
 3. 路線数は、1路線で新設、改築がある場合、新設でカウントし、複数の事業を実施した場合、各事業毎にカウント。
 森林居住環境整備事業、その他の路線数は、箇所数である。
 4. 県単基本調査は、その他計に含める。
 5. 新設、改築、舗装の延長については、台帳に登載されるもののうち、延長の増減に係るもののみ計上した。
 改良、災害の延長については、台帳に登載されるものを計上した。
 6. 山のみち地域づくり交付金事業による実施路線は、森林居住環境整備事業に計上した。
 7. 事業費は、本工事費、委託費、補償費を計上した。

(単位 延長:m,事業費:千円)

区 分	県南管内				会津管内				南会津管内						
	路線数	延長		事業費	路線数	延長		事業費	路線数	延長		事業費			
		舗装	台帳登載			舗装	台帳登載			舗装	台帳登載				
公 共 事 業	林業 専用道	新設	5		760	152,128	5		94	71,108	1		210	49,328	
		改良	2			9,339		1		285	12,095				
	管道道	新設	1		460	71,632	1		102	20,000					
		改築													
	改良										1			31,272	
	舗装														
	保全	1													
	森環 林境 居整 住備	開設	新設					2		1,387	330,115	2			108,845
			改築												
		改良													
舗装															
その他															
新設計	6		1,220	223,760	8		1,583	421,223	3		210	158,173			
そ の 他 の 業	県 単	ふるさと	開設	新設											
			改築												
			改良												
		舗装													
		小計													
	開設	新設													
	改築														
	改良	1		460	15,274	1		4,846							
	舗装														
	基本調査														
	小計	1		460	15,274	1		4,846							
	林 事 構	ふるさと	開設	新設											
			改築												
			改良												
			舗装												
小計															
市 町 村 単 独	ふるさと	開設	新設												
		改築													
		改良													
	舗装														
	小計														
	新設														
改築															
改良							2	15	4,784	1		72	2,530		
舗装						5	1,010	1,010	18,745	2	277	277	10,207		
小計						7	1,010	1,025	23,529	3	277	349	12,737		
新設計															
計	災害復旧						2		79	7,662	3		285	77,080	
	新設	6		1,220	223,760	3		1,583	421,223	3		210	158,173		
	改築														
	改良・災害	3		460	24,613	6		379	29,387	5		357	110,882		
	舗装					5	1,010	1,010	18,745	2	277	277	10,207		
	保全	1													
合計			1,680	248,373		1,010	2,972	469,355		277	844	279,262			
延 長 増 減	新設	3		1,220		3		1,583		1		210			
	編入	1		324											
	用途変更	1		446											
	その他増減					1		△ 1,842							
合計			1,990				△ 259								
現 況	令和元年度末延長・密度 (注)1			386,147	7.75			905,980	6.50			577,837	5.72		
				382,998	7.68			872,438	6.26			566,976	5.61		
	林内公道延長・密度			423,740	8.50			602,998	4.32			414,718	4.10		
	舗装延長・舗装率			156,780	40.60			369,550	40.79			174,706	30.23		
民有林面積				49,850				139,474				101,038			

(注) 1. 延長・密度の上段は車道+軽車道、下段は車道。

2. 延長については、各事務所計で四捨五入したため県計と必ずしも一致しない。

3. 路線数は、1路線で新設、改築がある場合、新設でカウントし、複数の事業を実施した場合、各事業毎にカウント。

森林居住環境整備事業、その他の路線数は、箇所数である。

4. 県単基本調査は、その他計に含める。

5. 新設、改築、舗装の延長については、台帳に登載されるもののうち、延長の増減に係るもののみ計上した。

改良、災害の延長については、台帳に登載されるものを計上した。

6. 山のみち地域づくり交付金事業による実施路線は、森林居住環境整備事業に計上した。

7. 事業費は、本工事費、委託費、補償費を計上した。

(単位 延長:m、事業費:千円)

区 分	相双管内				いわき管内				
	路線数	延長		事業費	路線数	延長		事業費	
		舗装	台帳登載			舗装	台帳登載		
公 共 事 業	林業 専用道	新設	6		214,005	1		5,082	
		改良							
	管道道	新設	1		50,891				
		改築							
		改 良				1		3,773	
		舗 装				1	127	127	9,320
		保 全				1		4,180	
	森環 林境	開設				1		115,984	
		新 設							
		改 築							
居整 住備	改 良								
	舗 装								
	そ の 他								
	新 設 計	7		264,896	2		121,066		
そ の 他 の 事 業	県 単	ふるさと	開設	新設					
			改築						
			改 良						
			舗 装						
			小 計						
		開設	新設						
		改 築							
		改 良	1		1,674				
		舗 装							
		基本調査							
		小 計	1		1,674				
	林 構		新 設						
			改 良						
			舗 装						
		小 計							
	市 町 村 単 独	ふるさと	開設	新設					
			改築						
			改 良						
			舗 装						
			小 計						
		新 設							
	改 築								
	改 良								
	舗 装	4	1,685	1,685	36,204				
	小 計	4	1,685	1,685	36,204				
	新 設 計								
計	災 害 復 旧								
		新 設	7		264,896	2	121,066		
		改 築							
		改良・災害	1		1,674	1	3,773		
		舗 装	4	1,685	1,685	36,204	1	127	127
	保 全				1		4,180		
	合 計		1,685	1,685	302,774		127	127	138,339
延 長 増 減		新 設							
		編 入							
		用 途 変 更							
		そ の 他 増 減	2		181	1		257	
	合 計			181			257		
現 況	令和元年度末延長・密度 (注)1			483,235	8.05		595,175	10.25	
	林内公道延長・密度			480,917	8.01		595,175	10.25	
	林内公道延長・密度			586,132	9.76		554,895	9.56	
	舗装延長・舗装率			182,286	37.72		208,863	35.09	
民 有 林 面 積				60,055			58,039		

(注) 1. 延長・密度の上段は車道+軽車道、下段は車道。

2. 延長については、各事務所計で四捨五入したため県計と必ずしも一致しない。

3. 路線数は、1路線で新設、改築がある場合、新設でカウントし、複数の事業を実施した場合、各事業毎にカウント。森林居住環境整備事業、その他の路線数は、箇所数である。

4. 県単基本調査は、その他計に含める。

5. 新設、改築、舗装の延長については、台帳に登載されるもののうち、延長の増減に係るもののみ計上した。改良、災害の延長については、台帳に登載されるものを計上した。

6. 山のみち地域づくり交付金事業による実施路線は、森林居住環境整備事業に計上した。

7. 事業費は、本工事費、委託費、補償費を計上した。

令和元年度林道事業実績(市町村別)

広域流域	計画区	事務所	市町村名	民有林面積(A) ha	R1年度末民有林林道現況				R1年度民有林林道事業実績				
					路線数	延長	舗装延長	舗装率	新設量	改築量	改良	舗装量	災害
					本	(B) m	(D) m	(D/B) %					
阿武隈川	阿	県北農林事務所	福島市	20,214	60	175,170	48,958	27.95				213	
			二本松市	12,936	42	72,847	57,780	79.32					
			伊達市	12,858	51	96,833	37,815	39.05					
			本宮市	2,745	15	26,001	7,160	27.54					
			桑折町	1,468	13	36,537	11,804	32.31					
			国見町	1,400	13	35,437	15,698	44.30					
			川俣町	7,715	16	48,956	36,044	73.63					220
			大玉村	2,144	11	15,705	6,031	38.40					
			小計	61,481	214	507,485	221,289	43.61					433
	武隈	県中農林事務所	郡山市	29,725	74	203,391	68,808	33.83					538
			須賀川市	9,067	44	78,744	24,150	30.67					
			田村市	20,391	98	172,348	46,333	26.88					102
			鏡石町	327	4	2,974	2,974	100.00					
			天栄村	4,781	21	33,963	9,320	27.44					
			石川町	5,864	13	15,895							
			玉川村	1,431	4	3,975	352	8.86					
			平田村	4,364	15	16,772	11,181	66.67					190
			浅川町	1,624	4	5,099	2,953	57.91					
			古殿町	7,305	36	71,618	27,347	38.19					
			三春町	2,334	11	12,271	1,758	14.33					
			小野町	7,662	16	22,543	4,209	18.67					
	小計	94,875	336	639,592	199,386	31.17					830		
	川隈	県南農林事務所	白河市	12,217	34	51,582	10,367	20.10	290				
			西郷村	7,902	21	33,590	7,508	22.35	930				
			泉崎村	1,116	4	5,420	1,722	31.78					
			中島村	311									
			矢吹町	1,090									
	小計	22,636	59	90,592	19,597	21.63	1,220						
	計画合計	178,992	609	1,237,669	440,272	35.57	1,220						
	磐城川	相双農林事務所	相馬市	7,321	19	35,385	5,361	15.15					
南相馬市			12,771	49	117,208	41,283	35.22					700	
広野町			2,899	13	35,737	12,727	35.61						
榎葉町			2,029	16	20,330	5,003	24.61						
富岡町			2,701	11	21,647	2,298	10.61						
川内村			11,940	34	105,675	57,983	54.87					349	
大熊町			2,512	17	32,040	5,740	17.91						
双葉町			2,598	9	16,131	3,784	23.46						
浪江町			4,461	18	28,461								
葛尾村			2,006	13	27,925	23,584	84.45						
新地町			1,545	4	4,775	4,379	91.71						
飯館村			7,273	25	37,922	20,145	53.12					636	
小計		60,056	219	483,235	182,286	37.72					1,685		
いわき農林	いわき市	58,039	286	595,175	208,863	35.09					127		
計画合計	118,095	505	1,078,410	391,149	36.27					1,812			
計	297,087	1,114	2,316,079	831,421	35.90	1,220				1,812			

広域流域	計画区	事務所	市町村名	民有林面積(A) ha	R1年度末民有林林道現況				R1年度民有林林道事業実績				
					路線数	延長 (B) m	舗装延長 (D) m	舗装率 (D/B) %	新設量 m	改築量 m	改良 m	舗装量 m	災害 m
					本								
阿賀野川	会津農林事務所	会津若松市	15,233	21	72,771	25,057	34.43				457		
		喜多方市	24,035	66	213,651	90,374	42.30	1,387		14	151		
		北塩原村	6,213	9	37,277	16,550	44.40						
		西会津町	20,250	35	102,886	55,922	54.35	196					
		磐梯町	3,438	4	12,162	2,366	19.45						
		猪苗代町	15,663	37	105,407	15,776	14.97						
		会津坂下町	2,448	7	17,059	5,973	35.02						
		湯川村											
		柳津町	11,707	23	82,960	65,840	79.36			285			
		三島町	6,519	18	55,344	24,302	43.91			1	402		
		金山町	10,110	32	86,439	19,244	22.26					79	
		昭和村	4,902	6	12,332	8,067	65.41						
	会津美里町	18,956	29	107,694	40,080	37.22							
	小計	139,474	275	905,980	369,550	40.79	1,583		300	1,010	79		
	南会津農林事務所	下郷町	21,438	36	95,484	33,712	35.31			72	277		
		檜枝岐村	1,835	2	7,288	7,288	100.00						
		只見町	21,115	42	111,678	19,389	17.36					285	
		南会津町	56,651	127	363,387	114,317	31.46	210					
		小計	101,038	202	577,837	174,706	30.23	210		72	277	285	
	計	240,512	477	1,483,817	544,255	36.68	1,793		372	1,287	364		
那珂川	奥久慈 県南農林	棚倉町	6,374	30	50,718	11,618	22.91						
		矢祭町	6,382	43	97,390	42,588	43.73						
		塙町	8,379	43	82,409	35,963	43.64						
		鮫川村	6,080	38	65,039	47,015	72.29			460			
計画合計	27,214	154	295,556	137,184	46.42			460					
県南(再掲)	49,850	205	386,147	156,781	40.60	1,220		460					
合計	564,813	1,731	4,095,451	1,512,858	36.94	3,013		832	4,362	364			

(資料) 森林整備課

- (注) 1. 路線数について、複数の市町村にまたがる路線は1とカウントしたので計と合致しない。
2. 緑資源幹線林道の機構管理分は含んでいない。(実績も未集計)
3. 面積、延長については、各市町村で、四捨五入し、整数止めとしたため計と必ずしも一致しない。
4. 事業実績の記載方法は「林道事業実績(事務所別)」と同様とした。

(2) 林道事業実績(H22~R1)

(単位:本、m、%、千円)

年度	年 度 別 林 道 現 況					年 度 別 実 績				
	路 線 数	延 長	林 道 度	舗 装 延 長	舗 装 率	新 設	改 築	改 良 災 害	舗 装	事 業 費
平成22年	1,724	4,075,304	7.24	1,427,471	35.03	5,575	5,062	8,196	24,561	2,897,336
平成23年	1,726	4,079,140	7.25	1,446,723	35.47	3,770	2,036	13,958	6,118	3,841,394
平成24年	1,721	4,074,668	7.22	1,456,370	35.74	574	1,260	11,809	6,847	2,264,945
平成25年	1,720	4,077,287	7.22	1,468,192	36.01	2,372	3,512	8,054	6,329	1,809,803
平成26年	1,721	4,081,554	7.20	1,479,229	36.24	2,154		10,244	8,456	2,451,286
平成27年	1,725	4,086,928	7.21	1,486,183	36.36	5,136		6,877	4,659	2,013,374
平成28年	1,726	4,091,995	7.22	1,498,697	36.63	3,145		7,380	8,083	1,865,697
平成29年	1,726	4,093,762	7.24	1,505,687	36.78	1,786		2,687	8,281	3,111,928
平成30年	1,726	4,094,328	7.24	1,508,141	36.83	678	130	2,870	2,218	1,932,018
令和元年	1,731	4,095,451	7.25	1,512,858	36.94	3,013		1,196	4,362	1,994,153
R1/H22(%)	100.4	100.5	100.1	106.0	105.5	54.0	0.0	14.6	17.8	68.8

(資料) 森林整備課

(注) 事業実績の記載方法「林道事業実績(事務所別)」と同様とした。

2 作業道開設実績

(単位 延長:m)

市 町 村	国庫補助														県単独補助				計	
	森林整備事業(造林公共)				森林整備加速化・林業再生事業				その他						森林環境基金事業		県単独事業 (路網整備) 基幹作業道			
	通常		ふくしま 森林再生		路網整備		病虫害 対策		林業構造 改善事業		間伐促進 強化対策		その他		森林整備 促進路網整備					
(地区 数)	延長	(地区 数)	延長	(地区 数)	延長	(地区 数)	延長	(地区 数)	延長	(地区 数)	延長	(地区 数)	延長	(地区 数)	延長	(地区 数)	延長	(地区 数)	延長	
累 計	802	533,248	597	1,031,019	262	212,183	1	1,000	654	480,816	428	253,525	22	13,519	80	63,182	5	3,447	2,849	2,591,939
平成30年度以前	772	507,157	507	802,275	262	212,183	1	1,000	654	480,816	428	253,525	22	13,519	75	58,682	5	3,447	2,724	2,332,604
令和元年度	30	26,091	90	228,744	-	-	-	-	-	-	-	-	-	-	5	4,500	-	-	125	259,335
((県 北))	2	2,263	12	23,270	-	-	-	-	-	-	-	-	-	-	-	-	-	-	14	25,533
福 島 市	-	-	2	3,490	-	-	-	-	-	-	-	-	-	-	-	-	-	-	2	3,490
二 本 松 市	-	-	4	9,939	-	-	-	-	-	-	-	-	-	-	-	-	-	-	4	9,939
伊 達 市	1	780	-	-	-	-	-	-	-	-	-	-	-	-	-	-	-	-	1	780
本 宮 市	1	1,483	1	849	-	-	-	-	-	-	-	-	-	-	-	-	-	-	2	2,332
桑 折 町	-	-	1	2,090	-	-	-	-	-	-	-	-	-	-	-	-	-	-	1	2,090
国 見 町	-	-	2	4,860	-	-	-	-	-	-	-	-	-	-	-	-	-	-	2	4,860
川 俣 町	-	-	1	1,324	-	-	-	-	-	-	-	-	-	-	-	-	-	-	1	1,324
飯 野 町	-	-	-	-	-	-	-	-	-	-	-	-	-	-	-	-	-	-	-	-
大 玉 村	-	-	1	718	-	-	-	-	-	-	-	-	-	-	-	-	-	-	1	718
((県 中))	2	2,309	29	83,755	-	-	-	-	-	-	-	-	-	-	5	4,500	-	-	36	90,564
郡 山 市	1	442	8	7,165	-	-	-	-	-	-	-	-	-	-	1	1,000	-	-	10	8,607
須 賀 川 市	-	-	1	3,993	-	-	-	-	-	-	-	-	-	-	1	500	-	-	2	4,493
田 村 市	1	1,867	3	26,355	-	-	-	-	-	-	-	-	-	-	1	1,000	-	-	5	29,222
鏡 石 町	-	-	1	557	-	-	-	-	-	-	-	-	-	-	-	-	-	-	1	557
天 栄 村	-	-	2	7,472	-	-	-	-	-	-	-	-	-	-	-	-	-	-	2	7,472
石 川 町	-	-	2	4,132	-	-	-	-	-	-	-	-	-	-	1	1,000	-	-	3	5,132
玉 川 村	-	-	2	6,398	-	-	-	-	-	-	-	-	-	-	-	-	-	-	2	6,398
平 田 村	-	-	1	4,589	-	-	-	-	-	-	-	-	-	-	-	-	-	-	1	4,589
浅 川 町	-	-	1	2,860	-	-	-	-	-	-	-	-	-	-	-	-	-	-	1	2,860
古 殿 町	-	-	5	12,806	-	-	-	-	-	-	-	-	-	-	-	-	-	-	5	12,806
三 春 町	-	-	-	-	-	-	-	-	-	-	-	-	-	-	-	-	-	-	-	-
小 野 町	-	-	3	7,430	-	-	-	-	-	-	-	-	-	-	1	1,000	-	-	4	8,430
((県 南))	-	-	19	76,902	-	-	-	-	-	-	-	-	-	-	-	-	-	-	19	76,902
白 河 市	-	-	2	10,702	-	-	-	-	-	-	-	-	-	-	-	-	-	-	2	10,702
西 郷 村	-	-	2	6,505	-	-	-	-	-	-	-	-	-	-	-	-	-	-	2	6,505
泉 崎 村	-	-	1	955	-	-	-	-	-	-	-	-	-	-	-	-	-	-	1	955
中 島 村	-	-	-	-	-	-	-	-	-	-	-	-	-	-	-	-	-	-	-	-
矢 吹 町	-	-	1	1,036	-	-	-	-	-	-	-	-	-	-	-	-	-	-	1	1,036
棚 倉 町	-	-	5	27,535	-	-	-	-	-	-	-	-	-	-	-	-	-	-	5	27,535
矢 祭 町	-	-	2	5,326	-	-	-	-	-	-	-	-	-	-	-	-	-	-	2	5,326
塙 町	-	-	5	18,183	-	-	-	-	-	-	-	-	-	-	-	-	-	-	5	18,183
鮫 川 村	-	-	1	6,660	-	-	-	-	-	-	-	-	-	-	-	-	-	-	1	6,660

(単位 延長:m)

市 町 村	国庫補助													県単独補助				計	
	森林整備事業(造林公共)				森林整備加速化・林業再生事業				その他					森林環境基金事業		県単独事業 (路網整備) 基幹作業道			
	通常		ふくしま 森林再生		路網整備		病虫害 対策		林業構 造事業		間伐促 進策		その他	森林整備 促進路網整備					
(路 線数)	延長	(路 線数)	延長	(路 線数)	延長	(路 線数)	延長	(路 線数)	延長	(路 線数)	延長	(路 線数)	延長	(路 線数)	延長	(路 線数)	延長	(路 線数)	延長
((会 津))	11	9,511	5	4,677	-	-	-	-	-	-	-	-	-	-	-	-	-	16	14,188
会津若松市	-	-	-	-	-	-	-	-	-	-	-	-	-	-	-	-	-	-	-
喜多方市	3	3,325	-	-	-	-	-	-	-	-	-	-	-	-	-	-	-	3	3,325
北塩原村	-	-	-	-	-	-	-	-	-	-	-	-	-	-	-	-	-	-	-
西会津町	2	1,333	-	-	-	-	-	-	-	-	-	-	-	-	-	-	-	2	1,333
磐梯町	3	2,534	-	-	-	-	-	-	-	-	-	-	-	-	-	-	-	3	2,534
猪苗代町	2	1,839	-	-	-	-	-	-	-	-	-	-	-	-	-	-	-	2	1,839
会津坂下町	-	-	-	-	-	-	-	-	-	-	-	-	-	-	-	-	-	-	-
湯川村	-	-	-	-	-	-	-	-	-	-	-	-	-	-	-	-	-	-	-
柳津町	-	-	-	-	-	-	-	-	-	-	-	-	-	-	-	-	-	-	-
三島町	-	-	1	1,489	-	-	-	-	-	-	-	-	-	-	-	-	-	1	1,489
金山町	1	480	-	-	-	-	-	-	-	-	-	-	-	-	-	-	-	1	480
昭和村	-	-	-	-	-	-	-	-	-	-	-	-	-	-	-	-	-	-	-
会津美里町	-	-	4	3,188	-	-	-	-	-	-	-	-	-	-	-	-	-	4	3,188
((南 会 津))	15	12,008	-	-	-	-	-	-	-	-	-	-	-	-	-	-	-	15	12,008
下郷町	5	5,413	-	-	-	-	-	-	-	-	-	-	-	-	-	-	-	5	5,413
檜枝岐村	-	-	-	-	-	-	-	-	-	-	-	-	-	-	-	-	-	-	-
只見町	2	749	-	-	-	-	-	-	-	-	-	-	-	-	-	-	-	2	749
南会津町	8	5,846	-	-	-	-	-	-	-	-	-	-	-	-	-	-	-	8	5,846
((相 双))	-	-	11	20,770	-	-	-	-	-	-	-	-	-	-	-	-	-	11	20,770
相馬市	-	-	1	780	-	-	-	-	-	-	-	-	-	-	-	-	-	1	780
南相馬市	-	-	-	-	-	-	-	-	-	-	-	-	-	-	-	-	-	-	-
広野町	-	-	3	5,230	-	-	-	-	-	-	-	-	-	-	-	-	-	3	5,230
檜葉町	-	-	-	-	-	-	-	-	-	-	-	-	-	-	-	-	-	-	-
富岡町	-	-	-	-	-	-	-	-	-	-	-	-	-	-	-	-	-	-	-
川内村	-	-	4	4,571	-	-	-	-	-	-	-	-	-	-	-	-	-	4	4,571
大熊町	-	-	-	-	-	-	-	-	-	-	-	-	-	-	-	-	-	-	-
双葉町	-	-	-	-	-	-	-	-	-	-	-	-	-	-	-	-	-	-	-
浪江町	-	-	-	-	-	-	-	-	-	-	-	-	-	-	-	-	-	-	-
葛尾村	-	-	1	5,720	-	-	-	-	-	-	-	-	-	-	-	-	-	1	5,720
新地町	-	-	1	1,240	-	-	-	-	-	-	-	-	-	-	-	-	-	1	1,240
飯館村	-	-	1	3,229	-	-	-	-	-	-	-	-	-	-	-	-	-	1	3,229
((い わ き))	-	-	14	19,370	-	-	-	-	-	-	-	-	-	-	-	-	-	14	19,370
いわき市	-	-	14	19,370	-	-	-	-	-	-	-	-	-	-	-	-	-	14	19,370

(資料) 森林整備課、林業振興課
(注) [S60年度実績処理経過]
[H22年度実績処理経過]
[H23年度実績処理経過]
[H24年度実績処理経過]

[H26年度実績処理経過]
[H27年度実績処理経過]

・間伐対策に間伐道(幹線作業道)を含める
・森林整備加速化・林業再生事業を追加
・森林環境基金[促進路網]、県単独事業(路網整備)基幹作業道を追加
・路線数を路線数(地区数)に改めた
・森林整備事業(造林公共)[ふくしま森林再生]、森林整備加速化・林業再生基金事業[里山再生]を追加
・森林適正管理基盤整備事業、林業地域活性化対策事業、入会林野等高度利用を国庫補助その他[その他]に一括
・H22年度の実績より開設実績延長は継続利用のみを集計
・森林整備加速化・林業再生事業[基金事業(路網整備事業)]に交付金事業(未利用間伐材利用促進対策)を追加

VI 林 產 物



A 林産物生産実績

1 主要林産物生産実績

年 ((農林事務所)) 市 町 村	素 材			木炭 (kg)	乾しいたけ (kg)	生しいたけ (t)	なめこ (t)
	総数 (千m ³)	針葉樹 (千m ³)	広葉樹 (千m ³)				
平成23年	691	552	139	298,338	11,555	1,894	1,343
平成24年	701	585	116	171,245	2,891	1,285	1,685
平成25年	750	602	148	158,953	2,026	1,668	1,755
平成26年	710	593	117	208,253	2,158	1,754	2,230
平成27年	796	695	101	180,316	3,348	2,004	2,160
平成28年	769	674	95	176,941	6,465	2,444	1,995
平成29年	880	762	118	149,022	3,602	2,675	1,924
平成30年	950	795	155	136,826	4,930	2,744	1,464
令和元年				142,387	7,720	2,853	1,554
((県 北))	70,162	46,794	23,368	-	745	198	78
福島市	24,643	19,097	5,547	-	265	55	3
二本松市	4,966	1,693	3,273	-	-	38	65
伊達市	849	361	488	-	100	54	10
本宮市	14,630	9,362	5,268	-	380	48	-
桑折町	1,568	1,108	460	-	-	-	-
国見町	1,309	1,099	210	-	-	-	-
川俣町	20,470	12,530	7,940	-	-	2	-
大玉村	1,726	1,544	182	-	-	2	-
((県 中))	186,915	161,223	25,692	46,537	277	653	1,183
郡山市	27,270	25,565	1,704	1,640	216	391	1,182
須賀川市	11,184	8,720	2,464	-	-	7	0
田村市	36,512	26,075	10,437	1,500	7	81	-
鏡石町	1,155	29	1,126	-	-	-	-
天栄村	7,138	6,776	362	-	-	15	-
石川町	10,608	6,483	4,125	500	54	22	0
玉川村	1,777	19	1,758	7,500	-	-	-
平田村	11,373	10,770	603	-	-	-	-
浅川町	1,586	1,453	133	-	-	26	-
古殿町	67,748	66,385	1,363	8,250	-	-	-
三春町	3,359	2,801	558	2,377	-	96	-
小野町	7,206	6,146	1,060	24,770	-	15	-
((県 南))	231,542	211,206	20,336	91,000	494	250	1
白河市	39,711	31,066	8,645	-	-	21	0
西郷村	15,252	14,620	632	-	-	-	-
泉崎村	2,034	708	1,326	-	-	97	0
中島村	0	0	0	-	-	41	-
矢吹町	8,127	1,287	6,840	-	-	21	0
棚倉町	34,778	34,102	676	-	-	13	0
矢祭町	29,835	29,691	144	-	269	38	0
塙町	75,234	74,263	970	1,000	220	7	1
鮫川村	26,571	25,469	1,103	90,000	5	11	-

年 ((農林事務所)) 市 町 村	素		材	木炭 (kg)	乾しいたけ (kg)	生しいたけ (t)	なめこ (t)
	総数 (千m ³)	針葉樹 (千m ³)	広葉樹 (千m ³)				
((会 津))	144,683	96,654	48,029	2,000	3,990	194	5
会津若松市	25,239	18,302	6,937	-	-	4	0
喜多方市	11,266	9,173	2,093	-	105	15	0
北塩原村	6,299	6,209	90	-	-	4	0
西会津町	17,158	6,550	10,608	-	3,748	87	3
磐梯町	5,306	5,306	0	-	122	25	0
猪苗代町	43,015	28,616	14,400	-	-	-	-
会津坂下町	688	554	134	-	-	2	-
湯川村	-	-	-	-	-	-	-
柳津町	6,018	5,442	576	-	-	-	-
三島町	523	491	32	-	-	-	0
金山町	5,408	5,399	8	-	-	-	-
昭和村	13,038	1,681	11,357	2,000	15	16	-
会津美里町	10,723	8,930	1,793	-	-	40	1
((南 会 津))	47,408	34,762	12,646	-	663	64	6
下郷町	8,499	7,852	647	-	142	4	2
檜枝岐村	0	0	0	-	463	1	1
只見町	2,430	2,387	43	-	-	-	0
南会津町	36,479	24,523	11,957	-	58	59	4
((相 双))	35,252	20,147	15,106	-	1,101	148	0
相馬市	19,611	12,816	6,794	-	199	5	-
南相馬市	8,038	1,720	6,318	-	752	15	-
新地町	1,253	311	942	-	-	4	-
飯舘村	1	1	0	-	-	-	-
広野町	2,717	2,362	355	-	-	-	-
檜葉町	819	799	20	-	-	-	-
富岡町	5	5	0	-	-	-	-
川内村	2,808	2,132	676	-	150	118	0
大熊町	0	0	0	-	-	-	0
双葉町	0	0	0	-	-	-	-
浪江町	0	0	0	-	-	-	-
葛尾村	0	0	0	-	-	6	-
((い わ き))	234,156	224,154	10,003	2,850	450	1,346	282
いわき市	234,156	224,154	10,003	2,850	450	1,346	282

(資料) 林業振興課

(注1) 合計が一致しない部分は、端数処理、四捨五入によるものである。

(注2) 暦年(1~12月)データ

(注3) 素材生産量の単位は、年計は千m³、農林事務所計及び市町村計はm³となっている。

B 木 材

1 素材生産実績

(単位:千m³)

区 分	総 数	国 有 林			民 有 林		
		計	針	広	計	針	広
平成24年	701	219	206	13	482	379	103
平成25年	750	255	242	13	495	360	135
平成26年	710	211	198	13	499	395	104
平成27年	796	179	171	8	617	525	92
平成28年	769	231	222	9	538	452	87
平成29年	880	327	313	14	553	449	104
平成30年	950	313	299	14	637	496	141

(資料) 林業振興課

(注1) 暦年(1~12月)データ

2 木材需給実績

(単位:千m³)

年	区分	供						需						製材品 生産量
		県内生産量			輸・移入量			用途別	県内需要量			移出量	総数	
		針	広	計	国産材	外材	材		国産材	外材	計			
平成24年	製材用材	585	116	701	179	154	1,034	742	154	896	138	1,034	330	
平成25年	チップ用材	602	148	750	227	156	1,133	849	150	999	134	1,133	351	
平成26年	合板用材	593	117	710	282	121	1,113	879	120	999	114	1,113	327	
平成27年	その他	695	101	796	277	130	1,203	927	130	1,056	147	1,203	339	
平成28年		674	95	769	354	120	1,243	956	98	1,054	189	1,243	351	
平成29年		762	118	880	346	139	1,365	1,017	139	1,156	209	1,365	359	
平成30年		795	155	950	350	124	1,424	1,080	124	1,204	220	1,424	379	
	製材用材	485	3	488	250	66	804	607	66	673	131	804		
	チップ用材	151	152	303	22	-	325	304	-	304	21	325		
	合板用材	68	-	68	-	-	68	-	-	-	68	68		
	その他	91	0	91	78	58	227	169	58	227	-	227		
県北	製材用材	47	23	70	1	1	72	77	2	79	20	99	14	
県中	チップ用材	161	26	187	56	7	250	51	4	55	20	283	45	
県南	その他	211	21	232	242	-	474	421	-	421	64	524	193	
会津	計	97	48	145	1	0	146	44	0	44	22	66	4	
南会津	製材用材	35	12	47	0	-	47	28	-	28	5	33	4	
相双	チップ用材	15	14	29	20	5	54	12	0	12	2	54	5	
富岡	その他	5	1	6	1	-	7	34	3	37	2	7	1	
いわき	計	224	10	234	29	111	374	162	111	273	85	358	113	

(資料) 林業振興課

(注) 1. 数量は、農林水産省統計情報部の公開値を基に木材需給動向観測調査による調整したものである。
 2. 移入、移出量は県外分のみ
 3. 暦年(1~12月)データ

3 外材(素材)入荷実績

(単位:千m³)

年 別 農 林 事 務 所	総 数	内 訳			
		南 洋 材	北 洋 材	米 材	そ の 他
平 成 24 年	154	0	2	71	81
平 成 25 年	150	0	0	66	84
平 成 26 年	121	1	0	49	71
平 成 27 年	130	0	1	60	69
平 成 28 年	120	-	3	56	61
平 成 29 年	139	-	9	59	71
平 成 30 年	124	1	61	0	62
県 北	2	-	2	-	-
県 中	8	-	6	-	2
県 南	-	-	-	-	-
会 津	0	-	0	-	-
南 会 津	-	-	-	-	-
相 双	3	1	2	-	-
い わ き	111	0	50	-	60

(資料) 林業振興課

(注) 暦年(1~12月)データ

4 県内港外材輸入実績

(単位:千 m^3)

港名	年	総数	丸 太				製 材			チップ		
			総数	産 地 別				総数	産 地 別			
				南洋材	北洋材	米材	その他		南洋材		北洋材	米材 (その他)
小名浜港	平成 24	129	—	—	—	—	—	129	—	—	129	—
	25	148	—	—	—	—	—	148	—	0	148	—
	26	112	—	—	—	—	—	112	0	—	111	—
	27	105	—	—	—	—	—	105	—	0	105	—
	28	102	—	—	—	—	—	102	—	—	102	—
	29	98	—	—	—	—	—	98	—	—	98	—
	30	94	—	—	—	—	—	94	—	—	94	—
相馬港	平成 24	—	—	—	—	—	—	—	—	—	—	—
	25	—	—	—	—	—	—	—	—	—	—	—
	26	—	—	—	—	—	—	—	—	—	—	—
	27	—	—	—	—	—	—	—	—	—	—	—
	28	—	—	—	—	—	—	—	—	—	—	—
	29	—	—	—	—	—	—	—	—	—	—	—
	30	—	—	—	—	—	—	—	—	—	—	—
合計	平成 30	94	—	—	—	—	—	94	—	—	94	—

(資料) 林業振興課

(注) 暦年(1~12月)データ

5 木材価格の推移

(1) 素材

(単位: 工場着価格m³当たり 円)

区分	形量	29年1月	4月	7月	10月	30年1月	4月	7月	10月	31年1月	4月	7月	10月
スギ	径	13,100	11,200	11,000	12,100	12,400	11,800	11,900	12,500	13,200	12,300	11,600	12,400
	長さ												
ヒノキ	径	14,100	16,300	16,400	17,200	17,200	17,300	16,700	17,000	17,800	17,700	17,000	16,800
	長さ												
アカマツ	径	9,300	8,600	9,100	8,900	9,300	9,300	9,000	9,300	9,500	9,400	9,400	9,100
	長さ												
米マツ	径	29,700	29,700	28,900	29,700	29,700	29,700	30,300	30,300	32,000	30,000	33,500	29,000
	長さ												
北洋エゾマツ	径	27,500	27,500	27,500	27,500	27,500	26,500	26,500	26,500	26,800	25,000	25,000	25,000
	長さ												

(資料) 林業振興課

注1) H28年4月分より14~22cm

(2) 製材品

(単位: 小売り価格m³当たり 円)

区分	形量	29年1月	4月	7月	10月	30年1月	4月	7月	10月	31年1月	4月	7月	10月
スギ正角	10.5cm × 10.5cm × 3.0m	51,200	51,000	50,500	51,700	52,500	52,500	52,500	52,100	53,100	53,600	53,600	53,600
	特等												
ヒノキ正角	10.5cm × 10.5cm × 3.0m	87,200	80,600	78,100	77,900	78,200	79,000	79,700	76,500	82,000	82,000	82,000	82,000
	特等												
アカマツ平角	24.0cm × 12.0cm × 4.0m	55,000	55,000	55,000	55,000	55,000	55,000	55,000	55,000	55,000	53,800	53,800	53,800
	一等												
米ツガ正角	10.5cm × 10.5cm × 3.0m	67,500	66,500	66,500	66,500	67,500	68,800	71,000	71,300	72,500	74,000	70,000	70,000
	特等												
北洋エゾマツ平割	4.5cm × 4.0cm × 4.0m	74,000	72,100	72,100	72,100	72,100	70,400	74,000	74,000	74,000	69,300	74,000	74,000
	一等												

(資料) 林業振興課

6 木質バイオマス利活用施設整備実績

年 度	導入種別	導入基数	農林事務所	事業主体	導入施設	事業費(千円)
平成16年度	貸付用ペレットストーブ	30	—	福島県	県内公共施設等	8,746
	ペレットボイラー	1	いわき	いわき市	田人総合センター	13,752
小 計						22,498
平成17年度	ペレットボイラー	1	いわき	いわき市	田人おふくろの宿	38,899
平成20年度	チップボイラー	1	いわき	協同組合 いわき材加工センター	協同組合いわき材 加工センター 勿来工場	114,450
	ペレットボイラー	1	県中	福島県	農業総合センター	1,800
小 計						116,250
平成21年度	ペレットボイラー	1	県中	(財)福島県 きのご振興 センター	(財)福島県きのご 振興センター	1,397
平成22年度	ペレットボイラー	1	県中	福島県	林業研究センター	8,694
平成23年度	チップボイラー	1	南会津	南会津町	山口温泉きらら289	58,427
平成25年度	薪ボイラー	2	相双	新田川温泉 はらまち ユッサ	新田川温泉 はらまちユッサ	21,030
平成26年度	チップボイラー	2	県北	福島県	ふくしま県民の森 フレストパークあだたら	155,520
	チップボイラー	1	県中	福島県郡山 地区木材製 材協同組合	福島県郡山地区 木材製材協同組合	123,897
	チップボイラー	1	会津	西会津町	西会津小学校	58,104
	薪ボイラー	1	南会津	南会津 はりゆう里 の会	ほしっぱの家	9,307
小 計						346,828
平成27年度	ペレットボイラー	1	会津	西会津町	西会津道の駅 「よりっせ」	16,632
平成28年度	ペレットボイラー	1	会津	西会津町	西会津町 こゆりこども園	20,184
平成29年度	ペレットボイラー	1	会津	西会津町	西会津町 新役場庁舎	38,999

(資料) 林業振興課

(注) 1 県有施設の整備実績及び林務関係補助事業で導入した実績(製材工場等の民間施設を除く)

2 森林環境基金を活用したペレットストーブの導入実績については、「XVI 森林環境基金事業3」に掲載しています。

C 木 炭

1 木炭生産実績

(単位:kg)

年 農林事務所	白 炭	黒 炭	計
平成 23 年	19,950	278,388	298,338
平成 24 年	13,645	157,600	171,245
平成 25 年	11,653	147,300	158,953
平成 26 年	12,440	195,813	208,253
平成 27 年	12,820	167,496	180,316
平成 28 年	7,530	169,411	176,941
平成 29 年	4,425	144,597	149,022
平成 30 年	1,550	135,276	136,826
令和 元年	150	142,237	142,387
県 北	-	-	-
県 中	150	46,387	46,537
県 南	-	91,000	91,000
会 津	-	2,000	2,000
南 会 津	-	-	-
相 双	-	-	-
い わ き	-	2,850	2,850

(資料) 林業振興課

(注) 暦年(1月~12月)データ

2 用途別木炭生産量

(単位:kg)

年	用途別	工業用	燃料用	土壌改良材等	その他	計
平成 23 年		-	276,380	-	21,958	298,338
平成 24 年		-	156,345	-	14,900	171,245
平成 25 年		-	145,413	200	13,340	158,953
平成 26 年		2,040	197,841	96	8,276	208,253
平成 27 年		2,050	168,825	1,796	7,645	180,316
平成 28 年		2,050	166,700	296	7,895	176,941
平成 29 年		2,050	138,841	296	7,835	149,022
平成 30 年		2,050	127,280	286	7,210	136,826
令和 元年		5,262	134,384	250	2,491	142,387

(資料) 林業振興課

(注) 暦年(1月~12月)データ

3 製炭労働者状況及び窯数

区 分		年								
		23	24	25	26	27	28	29	30	令和元年
生産者数 (人)	白 炭	5	4	3	4	4	3	3	2	1
	黒 炭	99	37	42	39	40	38	38	36	25
	計	104	41	45	43	44	41	41	38	26
窯数 (基)	白 炭	5	4	3	4	4	3	3	2	1
	黒 炭	125	60	73	68	67	65	64	62	39
	計	130	64	76	72	71	68	67	64	40

(資料) 林業振興課

(注) 暦年(1~12月)データ

D 特用林産物

1 しいたけ・なめこの生産量、消費量、販売量

(単位:t)

農林事務所	生しいたけ			乾しいたけ			なめこ			販売量の内加工用出荷量
	生産量	自家消費量	販売量	生産量	自家消費量	販売量	生産量	自家消費量	販売量	
平成23年	1,894	23	1,871	12	2	10	1,343	4	1,339	25
平成24年	1,285	6	1,279	3	1	2	1,685	11	1,674	24
平成25年	1,668	1	1,667	2	0	2	1,755	0	1,755	20
平成26年	1,754	10	1,743	2	0	2	2,230	0	2,230	103
平成27年	2,004	0	2,004	3	0	3	2,160	4	1,804	44
平成28年	2,444	0	2,444	7	0	7	1,995	0	1,951	44
平成29年	2,675	199	2,476	4	0	4	1,924	26	1,898	95
平成30年	2,744	127	2,617	5	0	5	1,464	0	1,464	178
令和元年	2,853	187	2,666	8	1	7	1,554	1	1,554	83
県北	198	0	198	1	0	1	78	0	78	4
県中	653	1	652	0	0	0	1,183	0	1,183	76
県南	250	0	250	0	0	0	1	0	1	-
会津	194	7	187	4	0	4	5	1	4	2
南会津	64	4	60	0	0	0	6	1	5	1
相双	148	0	148	1	0	1	0	0	0	-
いわき	1,346	175	1,171	0	0	0	282	0	282	-

(資料) 林業振興課

(注1) 暦年(1~12月)データ

(注2) 合計が一致しない部分は、端数処理、四捨五入によるものである。

2 きのご類の生産実績

(単位:t)

年	乾しいたけ						生しいたけ			なめこ			ひらたけ	まいたけ
	原木栽培		菌床栽培		計	原木栽培	菌床栽培	計	原木栽培	容器栽培	計			
	どんこ	こうしん	山成り(未選別)											
平成23年	2.3	4.1	3.9	1.3	11.6	361.0	1,533.4	1,894.4	14.9	1,327.8	1,342.7	25.7	103.6	
平成24年	0.5	0.4	1.0	0.9	2.9	128.3	1,157.0	1,285.3	10.5	1,674.9	1,685.3	27.2	108.3	
平成25年	0.3	0.4	0.4	0.9	2.0	77.6	1,590.2	1,667.8	10.0	1,745.0	1,755.0	39.1	92.9	
平成26年	-	0.2	0.7	1.3	2.2	88.2	1,665.5	1,753.7	6.4	2,223.5	2,229.9	52.5	75.4	
平成27年	0.0	0.1	0.4	2.7	3.3	93.2	1,910.9	2,004.0	5.8	2,153.7	2,159.5	45.3	64.7	
平成28年	0.1	1.0	0.9	4.5	6.5	103.5	2,341.0	2,444.5	4.1	1,990.7	1,994.8	42.3	91.2	
平成29年	0.2	0.6	1.2	1.6	3.6	95.9	2,579.5	2,675.3	3.2	1,920.8	1,924.0	28.0	58.3	
平成30年	0.1	0.6	1.1	3.2	4.9	105.2	2,639.1	2,744.4	4.5	1,459.7	1,464.2	34.2	24.0	
令和元年	0.3	0.5	0.7	6.2	7.7	96.2	2,756.9	2,853.2	3.5	1,550.8	1,554.3	30.4	17.9	
県北	0.0	0.0	0.4	0.3	0.7	18.6	179.9	198.5	0.0	78.0	78.0	25.6	7.9	
県中	-	-	0.1	0.2	0.3	45.8	607.3	653.1	0.0	1,182.5	1,182.6	0.8	3.4	
県南	0.2	0.2	-	0.0	0.5	7.4	242.1	249.6	-	1.4	1.4	0.9	-	
会津	0.0	0.1	0.3	3.6	4.0	14.9	179.0	193.9	2.2	2.4	4.6	1.8	0.5	
南会津	-	0.1	-	0.5	0.7	4.5	59.1	63.7	1.3	4.5	5.7	1.4	6.0	
相双	-	-	-	1.1	1.1	3.9	144.1	147.9	-	0.1	0.1	0.0	0.2	
いわき	-	-	-	0.5	0.5	1.0	1,345.4	1,346.4	-	281.9	281.9	-	-	

(資料) 林業振興課

(注1) 暦年(1~12月)データ

(注2) 合計が一致しない部分は、端数処理、四捨五入によるものである。

3 原木しいたけの個人・法人別、所有ほだ木規模別生産者数

(単位:人)

区分	600本未満	600～ 3,000本未満	3,000～ 10,000本未満	10,000～ 30,000本未満	30,000本以上	計
平成23年	53	62	123	73	34	345
平成24年	37	49	42	21	-	149
平成25年	17	33	18	10	-	78
平成26年	25	20	27	10	1	83
平成27年	21	22	27	7	1	78
平成28年	22	18	27	9	1	77
平成29年	17	23	22	8	1	71
平成30年	20	18	25	9	1	73
令和元年	30	20	13	12	-	75
個人	29	19	12	11	-	71
法人	1	1	1	1	-	4

(資料) 林業振興課

(注) 1 暦年(1～12月)データ

2 平成22年～、乾しいたけ、生しいたけ両方を生産している場合は、主要な品目で計上(実数)

4 なめこ、ひらたけ、まいたけ生産者数

(単位:人)

区分	なめこ	ひらたけ	まいたけ
平成23年	148	62	68
平成24年	133	63	65
平成25年	110	59	48
平成26年	101	62	40
平成27年	96	63	37
平成28年	101	59	37
平成29年	110	53	32
平成30年	107	53	33
令和元年	84	44	36

(資料) 林業振興課

(注) 暦年(1～12月)データ

5 しいたけ原木の伏込状況

(単位: m³)

区分		年								
		平成23	平成24	平成25	平成26	平成27	平成28	平成29	平成30	令和元
伏込量 (m ³)	乾しいたけ	3,367	453	237	43	93	95	81	96	93
	生しいたけ	7,980	2,412	1,459	1,696	1,854	2,115	1,955	1,943	1,589
伏込原木の 調達ルート別 内訳	自家山林	2,640	454	227	77	94	74	76	49	108
	立木購入	3,081	238	174	7	13	47	-	-	28
	森林組合	516	496	868	1,211	1,461	1,613	1,517	1,536	1,368
	農業協同組合	43	342	271	304	233	171	122	123	132
	専門農協	-	-	-	-	-	-	-	-	-
	業者	4,446	750	38	63	86	266	284	270	35
	その他	621	585	118	77	60	38	37	39	10
	合計	11,347	2,865	1,696	1,739	1,947	2,209	2,036	2,018	1,682
	伏込原木の 自県内外 調達内訳	自県内調達	11,249	1,503	821	540	667	700	808	832
他県から調達		98	1,362	875	1,199	1,279	1,510	1,228	1,186	850
原木取扱者(人)		92	26	15	15	13	13	13	13	13
県外出荷量		21,287	1,467	53	26	60	55	133	307	565

(資料) 林業振興課

(注) 暦年(1~12月)データ

6 くり、くるみ等生産量

種類	単位	平成23年	平成24年	平成25年	平成26年	平成27年	平成28年	平成29年	平成30年	令和元年
しばくり	t	1.1	0.8	-	-	-	-	-	-	-
栽培くり	t	-	0.5	0.1	0.9	1.0	2.8	2.1	4.0	3.0
栽培くるみ	t	-	-	-	-	-	0.0	0.1	0.3	1.5
その他くるみ	t	46.1	43.2	13.6	17.8	16.1	13.7	13.6	14.3	0.0
日本桐	m ³	225.6	231.0	221.0	223.0	210.4	196.5	195.5	153.5	131.3
生うるし	kg	8	14	16	13	12	15	24	38	32
水わさび	kg	65	35.0	-	10.0	40.0	182.0	104.0	285.0	105.0
畑わさび	kg	335	180.0	17.0	5.0	-	168.0	155.0	260.0	502.0
竹皮	kg	-	-	-	-	-	-	-	-	-
真竹束	束	-	-	-	-	-	-	-	-	-
孟そう竹束	束	-	-	-	-	-	-	-	-	-
その他竹束	束	-	-	-	-	-	-	-	-	-
わらび	t	42.4	24.2	15.7	22.4	28.7	29.0	32.0	39.2	24.5
ぜんまい(乾)	t	3.0	2.3	2.5	1.8	0.9	0.8	0.6	0.3	0.5
竹の子(ネマガリタケ)	t	7.5	7.1	7.4	0.3	0.4	0.5	0.4	0.4	0.5
まつたけ	t	-	0.1	-	-	0.2	0.1	0.1	0.0	0.1
たらの芽	t	13.0	10.9	8.0	6.3	6.4	5.4	5.2	13.4	6.7
くさそてつ	t	2.7	1.7	1.5	2.0	1.9	2.2	2.2	3.5	4.1
こうぞ	t	-	-	-	-	-	-	-	-	-
ひのき皮	m ³	-	-	-	-	-	-	-	-	-
杉皮	m ³	-	-	-	-	-	-	-	-	-
ふき	t	115.3	76.8	77.6	51.3	96.9	40.8	16.9	59.6	35.4
うど	t	15.3	15.6	8.6	9.0	9.1	9.7	11.6	21.4	11.8

(資料) 林業振興課

(注) 暦年(1~12月)データ

VII 林 業 經 營



1 林業生産所得

(単位 金額:百万円 構成比:%)

年 項	度 目	県 総 生 産 額 ①	農 林 水 産 業 額 ②	林 業 生 産 額 ③	構 成 比	
					③/①	③/②
平成25年度		7,514,300	114,314	6,282	0.1%	5.5%
平成26年度		7,800,885	103,074	6,590	0.1%	6.4%
平成27年度		8,053,043	115,486	6,603	0.1%	5.7%
平成28年度		8,133,217	125,550	6,698	0.1%	5.3%
平成29年度		8,063,692	126,291	6,924	0.1%	5.5%

(資料) 平成29(2017)年度 福島県県民経済計算年報(令和元年12月)
経済活動別県内総生産(名目)

(注) 統計表には平成29年度を含め過去5年間の数値を掲載していますが、最新の統計資料の利用、推計方法の改善等により、過去の推計値を遡及して改定されているため、過去の統計書の数値とは異なります。

2 市町村内総生産

(単位 金額:百万円 構成比:%)

〔農林事務所〕 市 町 村	平成28年度			平成29年度			
	市町村内 総生産	第1次 産 業	林 業	市町村内 総生産 (①)	第1次 産 業	林 業 (②)	構成比 (②/①)
県 計	8,133,217	125,550	6,698	8,063,692	126,291	6,924	0.1%
〔 県 北 〕	1,947,655	30,123	792	1,939,150	29,204	822	0.0%
福 島 市	1,223,202	9,623	183	1,214,512	9,172	218	0.0%
二 本 松 市	184,536	4,947	160	181,907	4,877	148	0.1%
伊 達 市	170,645	8,660	133	173,713	8,425	166	0.1%
本 宮 市	210,313	1,538	163	213,814	1,550	151	0.1%
桑 折 町	60,273	1,632	13	60,160	1,565	16	0.0%
国 見 町	29,367	1,907	33	27,125	1,818	38	0.1%
川 俣 町	48,006	529	67	45,647	516	66	0.1%
大 玉 村	21,313	1,287	40	22,273	1,281	20	0.1%
〔 県 中 〕	2,038,707	33,275	1,625	2,027,088	33,459	1,640	0.1%
郡 山 市	1,360,674	10,978	701	1,358,384	11,161	690	0.1%
須 賀 川 市	279,474	6,848	90	274,427	6,871	81	0.0%
田 村 市	111,022	4,294	236	116,816	4,277	242	0.2%
鏡 石 町	50,510	1,005	7	45,039	1,018	6	0.0%
天 栄 村	19,774	997	52	18,276	1,011	60	0.3%
石 川 町	48,691	1,980	65	48,574	1,956	63	0.1%
玉 川 村	29,890	1,143	9	28,922	1,148	22	0.1%
平 田 村	21,097	1,872	52	19,430	1,887	52	0.3%
浅 川 町	20,024	1,011	19	19,292	1,020	18	0.1%
古 殿 町	16,769	870	238	15,982	870	249	1.6%
三 春 町	54,342	1,044	57	54,395	1,011	56	0.1%
小 野 町	26,439	1,233	98	27,551	1,227	101	0.4%
〔 県 南 〕	731,942	16,446	945	701,571	16,379	865	0.1%
白 河 市	324,923	4,751	157	313,525	4,789	154	0.0%
西 郷 村	113,474	3,004	64	102,233	2,960	53	0.1%
泉 崎 村	42,423	1,269	47	42,369	1,263	26	0.1%
中 島 村	19,255	1,153	39	19,002	1,134	21	0.1%
矢 吹 町	74,586	2,266	29	69,924	2,270	29	0.0%
棚 倉 町	60,195	1,182	112	60,012	1,188	97	0.2%
矢 祭 町	52,044	746	167	52,206	726	160	0.3%
塙 町	36,338	1,181	221	33,946	1,153	199	0.6%
鮫 川 村	8,703	893	110	8,356	897	125	1.5%

(単位 金額:百万円 構成比:%)

〔農林事務所〕 市町村	平成28年度			平成29年度			
	市町村内 総生産	第1次 産業	林業	市町村内 総生産 (①)	第1次 産業	林業 (②)	構成比 (②/①)
〔会津〕	881,726	25,060	913	886,044	25,528	983	0.1%
会津若松市	475,265	5,185	89	470,561	5,290	110	0.0%
喜多方市	148,829	6,265	136	147,787	6,355	118	0.1%
北塩原村	12,426	371	48	12,658	362	36	0.3%
西会津町	22,985	883	125	23,609	898	132	0.6%
磐梯町	29,299	874	41	33,922	884	54	0.2%
猪苗代町	48,398	2,389	148	48,332	2,478	176	0.4%
会津坂下町	49,473	2,833	12	50,148	2,888	11	0.0%
湯川村	12,725	754	0	12,409	796	0	0.0%
柳津町	12,668	639	77	13,807	645	85	0.6%
三島町	8,232	181	35	9,054	183	40	0.4%
金山町	13,176	386	48	15,857	387	55	0.3%
昭和村	3,887	335	34	4,203	336	37	0.9%
会津美里町	44,362	3,964	121	43,695	4,026	130	0.3%
〔南会津〕	101,935	3,670	505	106,785	3,620	491	0.5%
下郷町	16,731	1,088	94	18,001	1,075	101	0.6%
檜枝岐村	5,245	32	7	6,197	30	6	0.1%
只見町	21,155	598	46	21,660	599	42	0.2%
南会津町	58,803	1,952	358	60,927	1,916	342	0.6%
〔相双〕	1,060,890	5,241	359	1,014,570	5,455	398	0.0%
相馬市	292,342	2,076	77	270,649	2,208	96	0.0%
南相馬市	370,273	1,776	159	349,417	1,793	127	0.0%
広野町	111,587	127	5	105,186	141	8	0.0%
檜葉町	38,277	9	1	38,548	13	1	0.0%
富岡町	32,235	0	0	24,664	3	0	0.0%
川内村	11,030	392	96	10,469	438	148	1.4%
大熊町	24,006	0	0	56,102	0	0	0.0%
双葉町	9,374	0	0	30,345	0	0	0.0%
浪江町	37,492	5	0	36,059	6	0	0.0%
葛尾村	11,463	7	4	6,091	5	2	0.0%
新地町	85,366	850	17	72,071	845	17	0.0%
飯舘村	37,445	1	0	14,968	3	0	0.0%
〔いわき〕	1,370,363	11,735	1,560	1,388,484	12,648	1,725	0.1%
いわき市	1,370,363	11,735	1,560	1,388,484	12,648	1,725	0.1%

(資料) 平成29(2017)年度 福島県市町村民経済計算年報(令和2年3月)

- (注) 1. 端数処理の関係で市町村の積上と、農林事務所及び県の数値と合わないことがあります。
2. 所得推移は他の統計とは異なり、推計方法や基礎資料の変更により数値が常に遡及して改定されているので留意してください。そのため過去の統計書の数値とは異なります。

3 高性能林業機械保有状況

高性能林業機械の種類	フェラーバン ンチャー	プロセッサ	フォワーダ	スキッタ	タワー ヤーダ	スイング ヤーダ	ハーベスタ	その他の 高性能 林業機械	合計	
	台	台	台	台	台	台	台	台	台	
平成21年3月31日現在	4	44	48	2	1	10	6	4	119	
平成22年3月31日現在	6	55	62	2	1	11	14	5	156	
平成23年3月31日現在	7	64	64	2	3	15	15	4	174	
平成24年3月31日現在	9	66	75	2	3	15	15	5	190	
平成25年3月31日現在	9	69	88	2	3	18	13	8	210	
平成26年3月31日現在	9	69	95	4	2	19	19	15	232	
平成27年3月31日現在	9	79	99	5	1	20	22	29	264	
平成28年3月31日現在	8	86	106	5	1	19	31	45	301	
平成29年3月31日現在	9	84	115	9	1	23	34	59	334	
平成30年3月31日現在	11	93	116	10	1	24	39	61	355	
平成31年3月31日現在	12	106	124	10	1	21	44	77	395	
令和2年3月31日現在	11	113	112	10	2	19	44	89	400	
農 林 事 務 所 別	県 北	1	13	12	0	0	1	7	17	51
	県 中	0	14	18	1	1	5	8	20	67
	県 南	6	40	55	9	1	4	10	28	153
	会 津	1	9	6	0	0	2	7	3	28
	南 会 津	0	8	5	0	0	1	1	3	18
	相 双	3	9	7	0	0	2	7	7	35
い わ き	0	20	9	0	0	4	4	11	48	

(資料) 林業振興課

4 林家・林業経営体数

〔森林計画区〕 ((農林事務所)) 市町村	林家数	林業										経営				体	
		法		人		化		し		て		い		る		地方公共 団体・ 財産区	法人化し ていない
		農事組 合法人	株式会 社	合資会 社	会社	合同会 社	農協	各種団体	森林組 合	その他 各種団 体	その他 の法人						
県計	36,643	2,497	6	58	1	-	-	2	34	32	8	33	2,547				
〔阿武隈川〕	18,789	1,196	1	19	1	-	-	1	14	10	2	15	1,206				
((県北))	6,263	238	-	8	1	-	-	-	9	5	1	11	238				
福島市	1,445	62	-	4	-	-	-	-	6	1	-	2	61				
二本松市	2,066	85	-	1	-	-	-	-	-	1	-	-	86				
伊達市	1,285	47	-	1	-	-	-	-	3	2	1	4	47				
本宮市	445	8	-	1	-	-	-	-	-	-	-	-	8				
桑折町	126	3	-	-	-	-	-	-	-	1	-	2	3				
国見町	120	3	-	-	-	-	-	-	-	-	-	1	3				
川俣町	533	26	-	-	1	-	-	-	-	-	-	1	26				
大玉村	243	4	-	1	-	-	-	-	-	-	-	1	4				
((県中))	10,500	803	1	11	-	-	-	1	3	3	1	4	813				
郡山市	1,994	110	-	3	-	-	-	-	1	-	1	1	110				
須賀川市	1,009	63	-	-	-	-	-	-	1	-	-	2	69				
田村市	3,009	204	-	-	-	-	-	-	-	2	-	-	205				
鏡石町	37	4	-	-	-	-	-	-	-	-	-	-	4				

〔森林計画区〕 ((農林事務所)) 市町村	林家数	業											体						
		林											営				法人化し ていない		
		法			人			化			し		て		い			る	
		家族経営	農事組 合法人	株式会 社	合名・ 合資会 社	会社	合同会 社	農協	各種団体	森林組 合	その他 各種団 体	その他 の法人	地方公共 団体・ 財産区						
天栄村	385	20	-	1	-	-	-	-	-	-	-	-	-	-	-	-	-	20	
石川町	814	81	-	1	-	-	-	1	-	-	-	1	-	-	-	-	-	81	
玉川村	234	6	-	1	-	-	-	-	-	-	-	-	-	-	-	-	-	6	
平田村	676	53	-	1	-	-	-	-	-	-	-	-	-	-	-	-	-	54	
浅川町	381	33	-	-	-	-	-	-	-	-	-	-	-	-	-	-	-	33	
古殿町	695	103	-	4	-	-	-	-	-	-	-	-	-	-	-	-	-	105	
三春町	485	12	-	-	-	-	-	-	-	-	-	-	-	-	-	-	-	12	
小野町	781	114	1	-	-	-	-	-	1	-	-	-	-	-	-	-	1	114	
((県南その1))	2,026	155	-	-	-	-	-	-	-	2	-	2	-	-	-	-	-	155	
白河市	1,338	102	-	-	-	-	-	-	-	2	-	2	-	-	-	-	-	102	
西郷村	296	31	-	-	-	-	-	-	-	-	-	-	-	-	-	-	-	31	
泉崎村	119	7	-	-	-	-	-	-	-	-	-	-	-	-	-	-	-	7	
中島村	70	3	-	-	-	-	-	-	-	-	-	-	-	-	-	-	-	3	
矢吹町	203	12	-	-	-	-	-	-	-	-	-	-	-	-	-	-	-	12	
〔奥久慈〕	2,473	378	1	13	-	-	-	-	-	1	-	2	-	-	-	-	-	393	
((県南その2))	2,473	378	1	13	-	-	-	-	-	1	-	2	-	-	-	-	-	393	
棚倉町	688	58	-	3	-	-	-	-	-	-	-	1	-	-	-	-	-	58	

〔森林計画区〕 ((農林事務所)) 市町村	林家数	業 業 業 業 業 業 業 業 業 業 業 業											体				
		林		業			業			業			業		地方公共 団体 ・ 財産区	法人化し ていない	
		家族経営	法		人		化		し		て		い				る
			農事組 合法人	株式会 社	合資会 社	会社	合会 社	農協	各種団体 森林組 合	その他 各種団 体	その他 の法人						
矢 祭 町	469	149	-	4	-	-	-	-	-	1	-	-	-	-	-	161	
埴 町	726	96	1	5	-	-	-	-	-	-	1	-	-	-	-	94	
鮫 川 村	590	75	-	1	-	-	-	-	-	-	-	-	-	-	-	80	
((県 南))	4,499	533	1	13	-	-	-	-	-	3	4	-	-	-	-	548	
[会 津]	9,058	401	2	15	-	-	-	-	-	12	4	4	1	15	15	414	
((会 津))	5,780	284	1	8	-	-	-	-	-	7	2	2	-	13	13	289	
会津若松市	836	51	-	-	-	-	-	-	-	3	-	-	-	2	2	51	
喜多方市	1,375	65	-	2	-	-	-	-	-	1	-	-	-	-	-	65	
北塩原村	146	4	-	-	-	-	-	-	-	-	-	-	-	-	-	4	
西会津町	733	45	-	2	-	-	-	-	-	2	-	-	-	1	1	48	
磐梯町	181	9	-	-	-	-	-	-	-	-	-	-	-	-	-	9	
猪苗代町	507	34	1	1	-	-	-	-	-	-	-	-	-	5	5	34	
会津坂下町	287	6	-	-	-	-	-	-	-	-	-	-	-	-	-	6	
湯川村	1	-	-	-	-	-	-	-	-	-	-	-	-	-	-	-	
柳津町	323	36	-	-	-	-	-	-	-	-	1	-	-	2	2	38	
三島町	201	7	-	-	-	-	-	-	-	-	-	-	-	1	1	7	
金山町	313	3	-	-	-	-	-	-	-	1	1	-	-	1	1	3	

〔森林計画区〕 ((農林事務所)) 市町村	林家数	林業											経営				体	
		法		人		化		し		て		い		る		地方公共 団体・ 財産区	法人化し ていない	
		農事組 合法人	株式会 社	合資会 社	会社	合 同 会 社	農協	各種団体		その他 各種団 体	その 法人							
								森林組 合	その他									
昭和村	212	-	1	-	-	-	-	-	-	-	-	-	-	-	-	-	2	
会津美里町	665	-	2	-	-	-	-	-	-	-	-	-	-	-	1	-	22	
((南会津))	3,278	117	7	-	-	-	-	-	5	2	1	2	1	2	2	-	125	
下郷町	670	29	1	-	-	-	-	-	1	-	-	-	-	-	-	-	30	
檜枝岐村	68	-	-	-	-	-	-	-	-	-	-	-	-	-	-	-	-	
只見町	416	13	1	-	-	-	-	-	1	-	1	-	1	-	-	-	13	
南会津町	2,124	75	5	-	-	-	-	-	3	2	-	2	-	2	-	-	82	
〔磐城〕	6,323	522	11	-	-	-	-	1	7	16	5	3	5	3	-	-	534	
((相双))	1,727	123	1	-	-	-	-	-	2	1	-	-	-	-	-	-	132	
相馬市	484	31	1	-	-	-	-	-	-	-	-	-	-	-	-	-	39	
南相馬市	872	73	-	-	-	-	-	-	1	-	-	-	-	-	-	-	74	
新地町	142	6	-	-	-	-	-	-	-	1	-	-	-	-	-	-	6	
飯館村	-	-	-	-	-	-	-	-	-	-	-	-	-	-	-	-	-	
広野町	80	5	-	-	-	-	-	-	1	-	-	-	-	-	-	-	5	
檜葉町	-	-	-	-	-	-	-	-	-	-	-	-	-	-	-	-	-	
富岡町	-	-	-	-	-	-	-	-	-	-	-	-	-	-	-	-	-	
川内村	149	8	-	-	-	-	-	-	-	-	-	-	-	-	-	-	8	

〔森林計画区〕 ((農林事務所)) 市町村	林家数	業										経			営			体	
		法		人		化		し		て		い		る		地方公共 団体・ 財産区	法人化し ていない		
		農事組 合法人		株式会 社		会社 合資会 社		会社		同会 社		農協		各種団体 森林組 合				その他 各種団 体	
		家族経営																	
大熊町	-	-	-	-	-	-	-	-	-	-	-	-	-	-	-	-	-	-	-
双葉町	-	-	-	-	-	-	-	-	-	-	-	-	-	-	-	-	-	-	-
浪江町	-	-	-	-	-	-	-	-	-	-	-	-	-	-	-	-	-	-	-
葛尾村	-	-	-	-	-	-	-	-	-	-	-	-	-	-	-	-	-	-	-
((いわき))	4,596	2	10	-	-	-	-	-	1	5	15	5	15	5	3	3	402		
いわき市	4,596	2	10	-	-	-	-	-	1	5	15	5	15	5	3	3	402		

(資料)「2015年世界農業センサス」

(注) 1. 「-」は該当なし。

2. 林業経営体とは、以下のいずれかに該当する事業を行うものをいう。

(1) 権原に基づいて育林又は伐採(立木竹のみを譲り受けてする伐採を除く。)を行うことができる山林(以下「保有山林」という。)の面積が3ha以上の規模の林業(調査実施年を計画期間に含む「森林経営計画」若しくは「森林施業計画」を策定している者又は調査期日前5年間に継続して林業を行い、育林若しくは伐採を実施した者に限る。)

(2) 委託を受けて行う育林若しくは素材生産又は立木を購入して行う素材生産の事業(ただし、素材生産については、調査期日前1年間に200㎡以上の素材を生産した者に限る。)

3. 林家とは、平成27年2月1日現在の保有山林面積が1ha以上の世帯をいう。

4. 家族経営とは、1世帯(雇用者の有無は問わない。)で事業を行う者をいう。なお、林家が法人化した形態である一戸一人法人を含む。

VIII 林業構造改善事業



1 林業構造改善事業実績

(単位 事業費:千円)

年度 地域	経営基盤強化		林業構造改善事業		景気対策特別 時緊急特別 林業構造改 善事業	地域林業経営確立 林業構造改善事業		林業構造			木材		産 業 業		計	
	経営体 育成型	木材供給 圏立	森林 活用型	美しいむら づくり型		循環利用 推進型	間伐 促進型	林業経営 構造対策	木材産業 構造改革	木質バイオマス 利用促進整備	特用林産振興 対策	業	業	業		
																470,944.0
平成8年度	105,014.0	-	-	-	-	-	-	-	-	-	-	-	-	-	-	105,014.0
平成9年度	117,264.0	637,419.1	-	65,302.0	-	-	-	-	-	-	-	-	-	-	-	819,985.1
平成10年度	248,666.0	600,395.7	-	88,480.0	105,000.0	-	-	-	-	-	-	-	-	-	-	1,042,541.7
平成11年度	-	221,768.5	201,936.0	24,400.0	-	-	-	-	-	-	-	-	-	-	-	448,104.5
平成12年度	-	527,546.0	82,231.0	-	-	94,061.0	-	-	-	-	-	-	-	-	-	703,838.0
平成13年度	-	-	-	-	-	757,741.0	197,780.5	-	-	-	-	-	-	-	-	955,521.5
平成14年度	-	-	-	-	-	327,280.0	134,648.0	-	-	-	-	229,215.0	-	-	-	691,143.0
平成15年度	-	-	-	-	-	-	17,000.0	-	225,065.0	29,725.0	-	-	-	-	-	271,790.0
平成16年度	-	-	-	-	-	-	-	-	126,000.0	270,394.0	-	-	-	-	-	396,394.0
平成17年度	-	-	-	-	-	-	-	-	25,000.0	261,393.0	-	-	-	-	-	286,393.0
平成18年度	-	-	-	-	-	-	-	-	20,703.0	160,328.0	-	-	-	-	-	181,031.0
平成19年度	-	-	-	-	-	-	-	-	49,744.0	39,900.0	-	-	-	-	-	89,644.0
平成20年度	-	-	-	-	-	-	-	-	49,956.0	235,830.0	114,450.0	-	-	-	-	400,236.0
平成21年度	-	-	-	-	-	-	-	-	638,706.1	-	-	519,015.0	-	-	-	1,157,721.1
平成22年度	-	-	-	-	-	-	-	-	321,791.9	-	-	59,167.5	-	-	-	380,959.4
平成23年度	-	-	-	-	-	-	-	-	76,349.5	-	-	-	-	-	-	76,349.5
平成24年度	-	-	-	-	-	-	-	-	154,455.5	-	-	-	-	-	-	154,455.5
平成25年度	-	-	-	-	-	-	-	-	102,273.1	-	-	-	-	-	-	102,273.1
平成26年度	-	-	-	-	-	-	-	-	-	-	-	-	-	-	-	-
平成27年度	-	-	-	-	-	-	-	-	-	-	-	-	-	-	-	-
平成28年度	-	-	-	-	-	-	-	-	-	-	-	-	-	-	-	-
平成29年度	-	-	-	-	-	-	-	-	-	-	-	-	-	506,520.0	-	506,520.0
平成30年度	-	-	-	-	-	-	-	-	12,528.0	-	-	-	-	-	-	12,528.0
令和元年度	-	-	-	-	-	-	-	-	30,724.0	-	-	-	-	-	-	30,724.0
県全 域	-	-	-	-	-	-	-	-	-	-	-	-	-	-	-	-

(資料) 林業振興課

2 経営基盤強化林業構造改善事業実績

(1) 経営体育成型(平成10年度で終了)

(単位 事業費:千円)

年度 (農林事務所) 地域名	実施初年度		担い手育成推進事業		経営基盤強化事業		新事業推進 5年10年15年		経営基盤強化事業		委託推進 路線事業		効果化作業 効果化整備事業		効率化施設 整備事業		事業費		経営安定化事業		地域産物 活用施設 整備事業		活動拠点 施設整備 事業		担い手確保 条件整備 事業		生活環境 施設整備 事業		事業費計	
	回	回	回	回	回	回	回	回	回	回	回	回	回	回	回	回	回	回	回	回	回	回	回	回	回	回	回	回	回	回
合計	4	3	804.0									1					106,900.0									4	363,240.0	470,944.0		
平成8年度	1		60.0																							3	104,954.0	105,014.0		
平成9年度	2	3	678.0																							3	116,586.0	117,264.0		
平成10年度	1		66.0									1					106,900.0								2	141,700.0	248,666.0			
((県中))	4	3	804.0									1					106,900.0								4	363,240.0	470,944.0			
古殿町	4	3	804.0									1					106,900.0								4	363,240.0	470,944.0			

(資料) 林業振興課

(2) 木材供給圏確立型(平成12年度で終了)

(単位 事業費:千円)

年度 (農林事務所) 地域名	供給圏		安定推進事業		必要拡大 推進事業		経営力強化 活動事業		組織化推進 活動事業		供給促進 事業		効果化作業 効果化整備 事業		拠点加工 施設整備 事業		拠点流通 施設整備 事業		需要拡大 施設整備 事業		供給促進活動 拠点施設整備 事業		事業費計		
	回	回	回	回	回	回	回	回	回	回	回	回	回	回	回	回	回	回	回	回	回	回	回	回	
合計	11	2	2	6,258.0												4	2	1						1,980,871.3	1,987,129.3
平成9年度	1			26.0												1	1							637,393.1	637,419.1
平成10年度	1	1		1,000.0												1	1							599,395.7	600,395.7
平成11年度	6		1	2,581.0														1						219,187.5	221,768.5
平成12年度	3	1	1	2,651.0												2								524,895.0	527,546.0
((県中))	11	2	2	6,258.0												4								1,980,871.3	1,987,129.3
阿武隈川流域	11	2	2	6,258.0												4								1,980,871.3	1,987,129.3

(資料) 林業振興課

(3) 森林活用型(平成12年度で終了) (単位 事業費:千円)

年度 ((農林地域))	森林活用推進事業		森林活用基盤拡充事業		森林活用生産基盤整備事業		森林活用施設整備事業		事業費計
	組織化推進活動事業	経営力強化活動事業	経営基盤増進事業	森林活用生産基盤整備事業	地域産物活用施設整備事業	森林空間活用施設整備事業	事業費	事業費	
合計	6	2	4,610.0	2	279,557.0	284,167.0			
平成11年度	3		2,820.0	1	199,116.0	201,936.0			
平成12年度	3	2	1,790.0	1	80,441.0	82,231.0			
((会津))	6	2	4,610.0	2	279,557.0	284,167.0			
北会津村	6	2	4,610.0	2	279,557.0	284,167.0			

(資料) 林業振興課

(4) 美しいむらづくり型(平成11年度で終了) (単位 事業費:千円)

年度 ((農林地域))	森林活用推進事業		森林活用基盤強化事業		集落景観整備事業		森林活用生産基盤整備事業		森林活用施設整備事業		事業費計
	組織化推進活動事業	経営力強化活動事業	森林活用基盤増進事業	森林活用生産基盤整備事業	集落景観維持・保全施設整備事業	集落景観維持・保全施設整備事業	森林活用生産基盤整備事業	地域産物活用施設整備事業	森林空間活用施設整備事業	事業費	
合計	5	1	2,906.0	13	7,648.0	1	167,628.0	178,182.0			
平成9年度	3		2,426.0	13	7,648.0	1	55,228.0	65,302.0			
平成10年度	1		80.0				1	88,400.0			
平成11年度	1	1	400.0				1	24,000.0			
((県北))	5	1	2,906.0	13	7,648.0	1	167,628.0	178,182.0			
靈山町	5	1	2,906.0	13	7,648.0	1	167,628.0	178,182.0			

(資料) 林業振興課

3 景気対策臨時緊急特別林業構造改善事業実績
間伐材需要拡大施設整備事業(平成10年度のみ)

年度 ((農林地域))	事業費		事業費計
	事業費	事業費	
合計	1	105,000.0	105,000.0
平成10年度	1	105,000.0	105,000.0
((相双))	1	105,000.0	105,000.0
富岡町	1	105,000.0	105,000.0

(資料) 林業振興課

4 地域林業経営確立林業構造改善事業実績

(1) 循環利用推進型(平成14年度で終了)

年度 (農林事務所) 地域名	(単位:事業費:千円)																	
	市町村推進事業		森林施業効率化事業		経営効果率化事業		資源循環利用推進事業		負担軽減推進事業		事業費計							
実施初年度	① 未利用資源活用事業	② 林産物資源利用推進事業	③ 新規就農者定着事業	道路整備事業	効率化施設整備事業	特別林産物活用施設等整備事業	地域産物活用施設整備事業	森林空間活用施設整備事業	事業費	事業費	木材加工流通施設整備事業	森林ハイオマズ等活用施設整備事業	必要拡大施設整備事業	活動拠点施設整備事業	生活環境施設整備事業	間伐材等活用施設整備事業	間伐材大規模活用施設整備事業	事業費計
	回数	回数	回数	箇所	箇所	箇所	箇所	箇所	箇所	箇所	箇所	箇所	箇所	箇所	箇所	箇所	箇所	千円
合計	26	4951	1	93000	3	1081131	1179082											1179082
平成12年度	11	2501		55000	1	91560	94061											94061
平成13年度	8	1500	1	38000	3	761241	757741											757741
平成14年度	7	950	1		1	288330	327280											327280
((相双))	16	4251	1	93000														97251
磐城南部	13	4251	1	93000														97251
((いわき))	10	700																1081831
磐城南部	12	700			3	1081131	1081831											1081831

(資料) 林業振興課

(2) 間伐促進型(平成15年度で終了)

年度 (農林事務所) 地域名	(単位:事業費:千円)																	
	市町村推進事業		森林施業効率化事業		地域資源有効活用促進事業		資源循環利用推進事業		負担軽減推進事業		間伐材大規模活用施設整備事業		事業費計					
実施初年度	① 未利用資源活用事業	② 林産物資源利用推進事業	③ 新規就農者定着事業	道路整備事業	効率化施設整備事業	特別林産物活用施設整備事業	地域産物活用施設整備事業	森林空間活用施設整備事業	事業費	事業費	木材加工流通施設整備事業	森林ハイオマズ等活用施設整備事業	必要拡大施設整備事業	活動拠点施設整備事業	生活環境施設整備事業	間伐材等活用施設整備事業	間伐材大規模活用施設整備事業	事業費計
	回数	回数	回数	箇所	箇所	箇所	箇所	箇所	箇所	箇所	箇所	箇所	箇所	箇所	箇所	箇所	箇所	千円
合計	7	6900	2	22050	1	2074485	830000	2	830000	1	300300	3494285						3494285
平成13年度	4	1000	1	8400														1977805
平成14年度	2	3900	2	13650	1	190680	68000	1	68000	1	300300	1346480						1346480
平成15年度	1	2000			1	15000												170000
((県中))	7	6900	2	22050	1	2074485	830000	1	830000	1	300300	3494285						3494285
田村南部	13	6900	2	22050	1	2074485	830000	1	830000	1	300300	3494285						3494285

(資料) 林業振興課

(3) 木質バイオマス利用促進整備事業

(単位 事業費:千円)

年度 (農林事務所) 地域名	実施 初 年度	木質バイオマスエネルギー 利用施設整備		事業費計
		木質バイオマスエネルギー 利用施設	カ所	
合 計		1	1	114,450.0
平成20年度		1	1	114,450.0
((いわき))		1	1	114,450.0
いわき市	20	1	1	114,450.0

(資料) 林業振興課

(4) 特用林産振興対策事業

(単位 事業費:千円)

年度 (農林事務所) 地域名	実施 初 年度	特用林産物活用施設等整備		事業費計
		特用林産物生産施設装置	カ所	
合 計		4	4	1,084,702.5
平成21年度		1	1	519,015.0
平成22年度		2	2	59,167.5
平成29年度		1	1	506,520.0
平成30年度		1	1	49,907.9
((県全域))		1	1	506,520.0
県全域	29	1	1	506,520.0

(資料) 林業振興課

6 入会資源総合活用促進対策事業実績(平成28年度で終了)

(単位 面積:ha)

年度 (農林事務所) 市町村	調査測量						許可済					
	一般		林構		計		一般		林構		計	
	事業 件数	面積	事業 件数	面積	事業 件数	面積	事業 件数	面積	事業 件数	面積	事業 件数	面積
累計 (S42~H28年度)	362	27,038	112	10,610	474	37,648	256	19,044	79	6,955	335	25,999
平成24年度	-	-	-	-	-	-	-	-	-	-	-	-
25	-	-	-	-	-	-	-	-	-	-	-	-
26	-	-	-	-	-	-	-	-	-	-	-	-
27	-	-	-	-	-	-	-	-	-	-	-	-
28	-	-	-	-	-	-	1	55	-	-	1	55

(資料) 林業振興課

(注) 1. 平成28年度実績については、入会資源総合活用促進計画に基づくものである。

2. 入会資源総合活用促進計画は第5期計画(平成19~28年度)で終了。

IX 林 產 工 業



1 木材工業の現況

平成30年12月末現在(単位 出力数・kW)

区分	製材工場		チップ工場	集成材工場	合板工場	削片板工場	繊維板工場	パルプ工場	木毛板工場	防菌防虫工場	支柱・杭木等 生産工場	丸棒加工工場	プレス工場	紙・板紙工場
	工場数	出力数	工場数	工場数	工場数	工場数	工場数	工場数	工場数	工場数	工場数	工場数	工場数	工場数
県計	161	21,638	(11)	(3)	-	(1)	-	(1)	-	(2)	-	(8)	(1)	
県北	-	-	35	5	1	4	11	7	12	1	-	-	-	
県中	-	-	(1)	-	-	-	-	-	-	-	-	-	(1)	
県南	-	-	3	-	-	-	-	-	-	-	-	-	2	
会津	-	-	(2)	(2)	-	-	-	-	-	(2)	-	-	(3)	
南会津	-	-	8	2	-	-	1	4	4	5	-	-	(2)	
相双	-	-	(1)	(-)	-	-	-	-	-	-	-	-	-	
いわき	-	-	6	1	-	-	-	-	-	-	-	-	2	
	-	-	(2)	-	-	-	-	-	-	-	-	-	-	
	-	-	2	-	-	-	-	-	-	3	-	-	-	
	-	-	(2)	-	-	-	-	-	-	-	-	-	-	
	-	-	3	-	-	-	-	-	-	-	-	-	-	
	-	-	(2)	-	-	-	-	-	-	-	-	-	(1)	
	-	-	3	1	-	-	1	2	1	1	1	1	1	
	-	-	(1)	(1)	-	(1)	-	-	-	-	-	-	(2)	
	-	-	10	1	-	1	3	2	2	3	2	3	-	

(資料) 林業振興課

注1) ()は専業工場で内数である。

注2) 製材工場:「木材統計」引用。

注3) チップ工場～紙・板紙工場: 木材業者等登録や各種業務調査において把握したもの。

注4) 平成29年次より製材工場を除く出力規模掲載は取りやめ。

2 木材業者等登録の実態

年 農林事務所	総数	木材業	製材業	木材加工業
平成26年	572	311	232	29
平成27年	573	314	230	29
平成28年	555	311	216	28
平成29年	554	309	216	29
平成30年	555	316	211	28
令和元年	517	302	188	27
県北	59	32	25	2
県中	126	73	43	10
県南	84	60	23	1
会津	81	42	35	4
南会津	33	20	12	1
相双	64	38	25	1
いわき	70	37	25	8

(資料) 林業振興課

(注) 各年12月末現在の登録者数である。

3 木材関連工業出荷額

区分	年次	平成25年	平成26年	平成27年	平成28年	平成29年	平成30年	30/29
		(億円)	(億円)	(億円)	(億円)	(億円)	(億円)	
製造業総数		47,625	50,990	49,157	49,779	51,204	52,308	102%
木材関連工業	総額	2,450	2,656	3,005	2,906	3,025	3,153	104%
	木材・木製品	568	578	612	561	570	586	103%
	家具装備品	403	484	482	485	464	510	110%
	パルプ・紙・紙加工品	1,479	1,594	1,911	1,860	1,991	2,057	103%

(資料) 林業振興課(「企画調整部統計課編 令和元年工業統計調査結果速報」を基に作成)

(注) 従業員4名以上の事務所についての額である。

X 研 究 普 及



A 試験研究 林業研究センター

1. 本場の位置 郡山市安積町成田字西島坂 1

2. 用地面積

種	目	面	積
宅	地	34,305	m ²
	畑	79,047	
山	林	238,715	
そ	の	14,433	
	他		
	計	366,500	

3. 建物

種	目	面	積
本	館	1,270	m ²
研	修	381	
資	料	390	
展	示	418	
研	修	154	
研	修	14	
ポ	ン	8	
プ	室	171	
ガ	ス	400	
ボ	ン	768	
ベ	室	155	
木	材	104	
加	工	33	
室		65	
木	材	100	
試	験	57	
棟		26	
木	材	68	
加	工	37	
棟		120	
生	物	168	
工	学	21	
研	究	49	
棟		81	
機	械	48	
庫		36	
車		55	
庫		746	
作	業	310	
員	舎		
舎			
温	室		
き	の		
こ	発		
生	舎		
昆	虫		
飼	育		
舎			
堆	肥		
舎			
ほ	場		
舎			
特	殊		
林	産		
実	習		
舎			
種	菌		
培	養		
室			
種	菌		
培	養		
室	倉		
倉	庫		
庫			
ミ	ス		
ト	ハ		
ウ	ス		
処	理		
棟			
種	子		
貯	蔵		
庫			
倉	庫		
(苗		
畑)		
き	の		
こ	実		
証	検		
定	棟		
管	理		
建	物		
(5		
棟)		

4. 各試験地状況

(1) 埴試験地 東白川郡埴町大字台宿字北原

用地（県有地）

種	目	面	積
	畑	9,236	m ²
山	林	3,659	

建 物

種	目	面	積
管	理	19	m ²
堆	肥	29	
舎			

(2) 多田野試験地（県有地）

郡山市逢瀬町多田野 90,137 m²

(3) 分収試験林

川内村 122.50 ha

柳津町 4.50 ha

(資料)

令和元年度林業研究センター業務報告
(令和2年3月31日現在)

5. 採種穂園

新地圃場 4.75 ha

大信圃場 16.56 ha

熱塩圃場 2.85 ha

会津圃場 18.25 ha

林研センター 4.79 ha

(資料)

福島県林木育種基本計画

B 普及指導

1 林業研究グループ等の現状

令和2年3月現在

普及地区	グループ数	会員数	男	女
		人	人	人
県北	2	50	38	12
県中	9	175	163	12
県南	2	34	28	6
会津	9	154	134	20
南会津	7	176	153	23
相双	-	-	-	-
富岡	1	10	-	10
いわき	6	256	202	54
計	36	855	718	137

※会社が会員の場合は会員数に含めない

(資料) 林業振興課

XI 綠 化 推 進



1 緑の募金実績及び使途

(単位:円)

年 度	実 績	使 途				
		緑化推進事業 資材費等	地方緑化推進 委員会交付金	県緑化推進 委員会	県学校緑化推進 委員会交付金	国土緑化推進 機構交付金
平成18年度	85,466,414	8,819,170	49,404,000	23,204,244	1,000,000	3,039,000
平成19年度	82,209,299	7,487,298	47,576,000	23,171,001	1,000,000	2,975,000
平成20年度	79,278,083	7,293,793	45,883,000	22,218,290	1,000,000	2,883,000
平成21年度	75,728,872	6,154,441	44,345,000	21,435,431	1,000,000	2,794,000
平成22年度	75,719,140	5,868,079	43,025,000	23,101,061	1,000,000	2,725,000
平成23年度	11,681,462	4,270,278	3,160,500	4,123,684	-	127,000
平成24年度	59,753,002	8,929,344	35,165,000	12,179,658	-	3,479,000
平成25年度	59,513,269	3,681,859	35,088,100	17,290,310	-	3,453,000
平成26年度	60,727,725	4,360,419	35,426,340	17,398,966	-	3,542,000
平成27年度	60,450,372	3,596,924	32,202,800	22,339,648	-	2,311,000
平成28年度	63,435,775	4,079,548	33,229,900	23,722,327	-	2,404,000
平成29年度	63,486,190	4,018,558	33,961,800	23,109,832	-	2,396,000
平成30年度	63,489,651	4,358,497	33,196,900	23,530,272	-	2,404,000
令和元年度	62,700,776	4,785,780	32,300,500	23,233,496	-	2,381,000

(資料) 森林保全課

2 植樹行事の年度別実績

年 度	実施力所	植栽本数	参加人数
平成18年度	11	1,921	2,079
平成19年度	12	3,043	2,150
平成20年度	10	1,756	1,471
平成21年度	13	2,380	1,947
平成22年度	11	1,628	1,364
平成23年度	2	100	221
平成24年度	10	2,346	1,640
平成25年度	7	895	886
平成26年度	10	2,831	1,546
平成27年度	8	527	1,355
平成28年度	12	1,360	1,540
平成29年度	12	4,969	3,850
平成30年度	12	45,071	18,405
令和元年度	8	3,522	2,631

(資料) 森林保全課

3 緑の少年団の現況

平成31年4月現在

番号	市町村名	少年団名	学校名	結成年月日	団員数(総数)		
					男	女	計
1	川内村	川内小学校緑の少年団	川内村立川内小学校	S49.08.01	6	6	12
2	会津若松市	会津若松市立謹教小学校緑の少年団	会津若松市立謹教小学校	S49.09.10	7	20	27
3	矢祭町	矢祭山みどりの少年団	矢祭町立矢祭小学校	S49.10.05	80	91	171
4	泉崎村	泉崎第二小学校緑の少年団	泉崎村立泉崎第二小学校	S50.04.30	36	53	89
5	いわき市	汐見が丘小学校緑の少年団	いわき市立汐見が丘小学校	S50.06.14	86	72	158
6	飯館村	飯館村みどりの少年団	飯館村立草野小学校	S50.06.27	休止中		
7	新地町	新地町緑の少年団	新地町立駒ヶ嶺小学校	S51.04.01	43	36	79
8	いわき市	いわき市立平第三小学校緑の少年団	いわき市立平第三小学校	S51.05.01	45	41	86
9	大熊町	熊町小学校緑の少年団	大熊町立熊町小学校	S52.03.06	休止中		
10	玉川村	玉川第一小学校緑の少年団	玉川村立玉川第一小学校	S52.06.25	38	52	90
11	川俣町	川俣町立山木屋小学校緑の少年団	川俣町立山木屋小学校	S55.04.21	休止中		
12	伊達市	石田みどりの少年団	伊達市立石田小学校	S55.04.26	10	10	20
13	いわき市	綴秋山みどりの少年団	いわき市立綴小学校	S55.05.01	15	13	28
14	郡山市	開成小学校緑の少年団	郡山市立開成小学校	S55.05.10	27	18	45
15	矢吹町	矢吹小学校緑の少年団	矢吹町立矢吹小学校	S55.05.27	58	58	116
16	南会津町	田島第二小学校緑の少年団	南会津町立田島第二小学校	S55.06.30	6	9	15
17	白河市	大屋小学校みどりの少年団	白河市立大屋小学校	S56.05.01	24	13	37
18	大玉村	大玉村立玉井小学校緑の少年団	大玉村立玉井小学校	S57.05.01	53	43	96
19	大玉村	大山小学校緑の少年団	大玉村立大山小学校	S57.05.01	16	11	27
20	白河市	表郷小学校緑の少年団	白河市立表郷小学校	S57.05.21	22	27	49
21	福島市	福島市立岡山小学校緑の少年団	福島市立岡山小学校	S60.02.19	109	83	192
22	二本松市	石井小学校緑の少年団	二本松市立石井小学校	S60.05.22	29	21	50
23	会津美里町	会津美里町立高田小学校緑の少年団	会津美里町立高田小学校	S62.01.29	23	24	47
24	本宮市	本宮市立白岩小学校緑の少年団	本宮市立白岩小学校	S63.05.13	休止中		
25	天栄村	牧本小学校緑の少年団	天栄村立牧本小学校	S63.05.27	休止中		
26	いわき市	いわき市立泉小学校緑の少年団	いわき市立泉小学校	S63.06.28	92	68	160
27	二本松市	杉田小学校緑の少年団	二本松市立杉田小学校	H01.04.28	14	15	29
28	小野町	飯豊小学校緑の少年団	小野町立飯豊小学校	H01.06.07	17	20	37
29	西郷村	米小学校緑の少年団	西郷村立米小学校	H01.11.04	67	41	108
30	南相馬市	南相馬市立石神第一小学校緑の少年団	南相馬市立石神第一小学校	H03.04.01	休止中		
31	白河市	白河第四小学校緑の少年団	白河市立白河第四小学校	H03.05.01	36	24	60
32	白河市	五箇小学校緑の少年団	白河市立五箇小学校	H03.05.01	35	22	57
33	白河市	白河第五小学校緑の少年団	白河市立白河第五小学校	H03.05.01	17	16	33
34	白河市	白河市立関辺小学校緑の少年団	白河市立関辺小学校	H03.05.01	25	21	46
35	白河市	白河市立小田川小学校緑の少年団	白河市立小田川小学校	H03.05.01	41	35	76
36	白河市	白河市立白河第三小学校緑の少年団	白河市立白河第三小学校	H03.05.01	54	54	108
37	双葉町	双葉町立双葉北小学校みどりの少年団	双葉町立双葉北小学校	H03.05.18	休止中		
38	いわき市	藤原小学校緑の少年団	いわき市立藤原小学校	H03.06.04	36	34	70
39	会津若松市	会津若松市立大戸小学校緑の少年団	会津若松市立大戸小学校	H03.06.28	13	12	25
40	喜多方市	喜多方市立駒形小学校緑の少年団	喜多方市立駒形小学校	H03.10.09	13	14	27
41	須賀川市	須賀川市立大森小学校緑の少年団	須賀川市立大森小学校	H04.04.01	27	27	54
42	須賀川市	須賀川市立稲田小学校緑の少年団	須賀川市立稲田小学校	H04.06.01	休止中		
43	喜多方市	喜多方市立加納小学校緑の少年団	喜多方市立加納小学校	H05.05.06	11	5	16
44	喜多方市	熱塩小学校緑の少年団	喜多方市立熱塩小学校	H05.05.06	12	5	17
45	棚倉町	社川みどりの少年団	棚倉町立社川小学校	H06.04.06	休止中		
46	白河市	白河市立信夫第一小学校緑の少年団	白河市立信夫第一小学校	H07.04.20	39	23	62
47	須賀川市	長沼小学校緑の少年団	須賀川市立長沼小学校	H07.05.01	休止中		
48	須賀川市	長沼東小学校緑の少年団	須賀川市立長沼東小学校	H07.06.01	休止中		
49	須賀川市	須賀川市立西袋第二小学校緑の少年団	須賀川市立西袋第二小学校	H07.06.01	22	20	42
50	福島市	荒井緑の少年団	福島市立荒井小学校	H08.05.22	48	41	89
51	会津若松市	会津若松市立東山小学校緑の少年団	会津若松市立東山小学校	H08.07.16	64	53	117
52	喜多方市	喜多方市立第一小学校みどりの少年団	喜多方市立第一小学校	H09.05.06	12	9	21
53	喜多方市	慶徳小学校みどりの少年団	喜多方市立慶徳小学校	H09.05.15	35	25	60
54	喜多方市	関柴小学校みどりの少年団	喜多方市立関柴小学校	H09.05.19	11	6	17
55	いわき市	いわき市立勿来第三小学校緑の少年団	いわき市立勿来第三小学校	H09.06.10	休止中		
56	白河市	白河市立白河第一小学校緑の少年団	白河市立白河第一小学校	H09.07.17	23	36	59
57	桑折町	半田醸芳小学校緑の少年団	桑折町立半田醸芳小学校	H10.04.28	31	24	55
58	喜多方市	熊倉小学校緑の少年団	喜多方市立熊倉小学校	H10.05.18	7	5	12
59	郡山市	郡山市立徳積小学校緑の少年団	郡山市立徳積小学校	H10.06.12	28	23	51
60	白河市	白河第二小学校緑の少年団	白河市立白河第二小学校	H10.07.01	42	37	79

61	白河市	白河市立みさか小学校緑の少年団	白河市立みさか小学校	H11.04.27	35	34	69
62	猪苗代町	吾妻小学校緑の少年団	猪苗代町立吾妻小学校	H11.12.10	14	8	22
63	猪苗代町	猪苗代小学校緑の少年団	猪苗代町立猪苗代小学校	H11.12.20	11	7	18
64	富岡町	富岡第二小学校緑の少年団	富岡町立富岡第二小学校	H12.04.01	休止中		
65	富岡町	富岡第一小学校緑の少年団	富岡町立富岡第一小学校	H12.04.30	休止中		
66	猪苗代町	翁島小学校緑の少年団	猪苗代町立翁島小学校	H12.05.08	8	12	20
67	喜多方市	喜多方市立松山小学校緑の少年団	喜多方市立松山小学校	H12.05.16	19	16	35
68	喜多方市	喜多方市立第二小学校緑の少年団	喜多方市立第二小学校	H12.05.16	33	28	61
69	喜多方市	喜多方市立豊川小学校緑の少年団	喜多方市立豊川小学校	H12.05.18	8	7	15
70	浪江町	津島小学校緑の少年団	浪江町立津島小学校	H13.02.06	休止中		
71	檜葉町	檜葉南小学校緑の少年団	檜葉町立檜葉南小学校	H13.04.01	19	18	37
72	広野町	広野町緑の少年団	広野町立広野小学校(広野町役場)	H13.05.22	10	22	32
73	田村市	田村市立緑小学校みどりの少年団	田村市立緑小学校	H13.10.17	20	24	44
74	田村市	田村市立要田小学校緑の少年団	田村市立要田小学校	H13.11.01	7	9	16
75	田村市	美山小学校みどりの少年団	田村市立美山小学校	H13.12.13	8	11	19
76	葛尾村	かつらお緑の少年団	葛尾村立葛尾小学校(葛尾村役場)	H14.03.15	休止中		
77	福島市	土湯小学校緑の少年団	福島市立土湯小学校	H14.04.01	休止中		
78	福島市	福島市立佐原小学校緑の少年団	福島市立佐原小学校	H14.04.01	19	9	28
79	三島町	三島町立三島小学校「桐の里」緑の少年団	三島町立三島小学校	H14.05.31	休止中		
80	喜多方市	喜多方市立上三宮小学校みどりの少年団	喜多方市立上三宮小学校	H14.07.16	11	17	28
81	会津若松市	会津若松市立川南小学校「ホタルの里」緑の少年団	会津若松市立川南小学校	H14.12.18	38	30	68
82	福島市	さくら緑の少年団	福島市立佐倉小学校	H15.04.01	61	61	122
83	昭和村	昭和村緑の少年団	昭和村立昭和小学校(昭和村役場)	H15.05.01	15	12	27
84	田村市	滝根小学校緑の少年団	田村市立滝根小学校	H15.05.20	95	78	173
85	檜葉町	檜葉北小学校緑の少年団	檜葉町立檜葉北小学校	H16.04.01	27	18	45
86	南相馬市	原町区本陣前1丁目緑の少年団	—	H16.06.24	休止中		
87	柳津町	西山小学校緑の少年団	柳津町立西山小学校(柳津町役場)	H17.04.14	5	10	15
88	白河市	白河市立信夫第二小学校緑の少年団	白河市立信夫第二小学校	H18.04.18	16	8	24
89	猪苗代町	猪苗代町立緑小学校緑の少年団	猪苗代町立緑小学校	H18.04.21	21	21	42
90	西郷村	西郷村立川谷小学校緑の少年団	西郷村立川谷小学校	H18.04.29	13	22	35
91	喜多方市	高郷立小学校緑の少年団	喜多方市立高郷小学校	H19.04.01	32	23	55
92	矢吹町	矢吹町立中畑小学校緑の少年団	矢吹町立中畑小学校	H19.04.02	25	27	52
93	矢吹町	三神小学校緑の少年団	矢吹町立三神小学校	H19.04.02	61	51	112
94	矢吹町	善郷小学校緑の少年団	矢吹町立善郷小学校	H19.04.02	77	66	143
95	北塩原村	さくら小学校緑の少年団	北塩原村立さくら小学校	H19.04.10	49	47	96
96	白河市	小野田小学校緑の少年団	白河市立小野田小学校	H19.04.25	24	20	44
97	白河市	白河市立釜子小学校緑の少年団	白河市立釜子小学校	H19.04.25	17	13	30
98	相馬市	相馬市立大野小学校緑の少年団	相馬市立大野小学校	H21.05.01	13	14	27
99	喜多方市	山都小学校緑の少年団	喜多方市立山都小学校	H22.04.01	53	46	99
100	喜多方市	喜多方市立堂島小学校緑の少年団	喜多方市立堂島小学校	H22.04.14	35	34	69
101	喜多方市	喜多方市立塩川小学校緑の少年団	喜多方市立塩川小学校	H22.04.30	30	26	56
102	喜多方市	喜多方市立姥堂小学校緑の少年団	喜多方市立姥堂小学校	H22.05.21	28	17	45
103	喜多方市	喜多方市立第三小学校緑の少年団	喜多方市立第三小学校	H23.04.01	21	15	36
104	西会津町	西会津町立西会津小学校緑の少年団	西会津町立西会津小学校	H24.04.06	16	20	36
105	国見町	国見小緑の少年団	国見町立国見小学校	H24.06.25	61	71	132
106	相馬市	相馬市立山上小学校緑の少年団	相馬市立山上小学校	H27.04.01	10	9	19
107	南相馬市	大甕緑の少年団	南相馬市立大甕小学校	H28.03.10	25	16	41
108	郡山市	安積第二小学校緑の少年団	郡山市立安積第二小学校	H28.04.01	220	180	400
109	磐梯町	磐梯第一小学校「ほたるっ子」緑の少年団	磐梯町立磐梯第一小学校	H28.06.01	61	62	123
110	磐梯町	磐梯第二小学校緑の少年団	磐梯町立磐梯第二小学校	H28.06.01	20	11	31
111	三春町	中郷小学校緑の少年団	三春町立中郷小学校	H29.04.01	42	26	68
112	南会津町	伊南小学校緑の少年団	南会津町立伊南小学校	H30.04.12	24	26	50
合計		112団(うち休止19団)			3,062	2,718	5,780

(資料)森林保全課

4 緑化木生産(在圃)状況

(1)生産面積(平成30年度)

(単位:アール・%)

地域	経営形態 農林事務所	農家 林家	会社	組合 団体	総数		対前年比 30年÷27年×100
					実数	構成比	
中 通 り	県北	—	900	—	900	23.9	180.0
	県中	—	160	—	160	4.3	100.0
	県南	—	1,700	—	1,700	45.2	—
	小計	—	2,760	—	2,760	73.4	418.0
浜 通 り	相双	—	1,000	—	1,000	26.6	—
	小計	—	1,000	—	1,000	26.6	51.0
全県 (構成比)		— (0.0)	3,760 (100.0)	— (0.0)	3,760 (100.0)	100.0	144.0
2 7 年	全県 (構成比)	— (0.0)	2,610 (100.0)	— (0.0)	2,610 (100.0)		

(資料)森林保全課

(林野庁研究保全課「緑化樹木の生産状況調査」平成22～23年度については、林野庁において調査未実施、
H24より再開、以降3年ごとに調査)

(2)生産(在圃)本数(平成30年度)

(単位:本・%)

地域	樹種群 農林事務所	高・中木性樹木				低木性 樹木	特殊 樹木	総数	
		針葉樹	常葉 広葉樹	落葉 広葉樹	小計			実数	(構成比)
中 通 り	県北	89,000	2,100	2,900	94,000	79,000	0	173,000	23.5
	県中	35,000	10,000	18,000	63,000	30,000	0	93,000	12.6
	県南	15,500	2,200	22,500	40,200	14,000	0	54,200	7.4
	小計	139,500	14,300	43,400	197,200	123,000	0	320,200	43.6
浜 通 り	相双	35,000	30,000	350,000	415,000	0	0	415,000	56.4
	小計	35,000	30,000	350,000	415,000	0	0	415,000	56.4
全県 (構成比)		174,500 (23.7)	44,300 (6.0)	393,400 (53.5)	612,200 (83.3)	123,000 (16.7)	0 (0.0)	735,200 (100.0)	100.0
2 7 年	全県 (構成比)	266,000 (55.6)	71,000 (14.9)	56,000 (11.7)	393,000 (82.2)	85,000 (17.8)	0 (0.0)	478,000 (100.0)	
2 4 年	全県 (構成比)	20,849 (47.0)	3,325 (7.5)	16,880 (38.1)	41,054 (92.6)	3,265 (7.4)	6 (0.0)	44,325 (100.0)	
対 前 年 比	30/27 × 100	65.6	62.4	702.5	155.8	144.7	—	153.8	
	27/24 × 100	1,275.8	2,135.3	331.8	957.3	2,603.4	0.0	1,078.4	

(資料)森林保全課

(林野庁研究保全課「緑化樹木の生産状況調査」平成22～23年度については、林野庁において調査未実施、
H24より再開、以降3年ごとに調査)

XII 林 業 勞 働



1 森林組合作業班及び作業班員

年度	森林組数	作業班設置組数		作業別		作業班員数						
		総数	性別	年		階		層		別		
				男	女	30歳未満	30歳~39歳	40歳~49歳	50歳~59歳		60歳以上	
平成27年度	17	16	440	426	14	33	64	149	194			
平成28年度	17	16	420	402	18	31	62	145	182			
平成29年度	17	16	409	394	15	29	63	142	175			
平成30年度	17	16	383	370	13	24	50	130	179			
令和元年度	17	16	371	352	19	28	45	117	181			
北 県	2	1	54	53	1	1	5	22	26			
中 県	3	3	81	76	5	5	15	31	30			
南 県	2	2	33	31	2	2	3	11	17			
会 津	3	3	82	82	0	7	11	19	45			
南 会	3	3	68	58	10	5	6	20	37			
相 双	3	3	37	37	0	4	2	12	19			
い わ	1	1	16	15	1	4	3	2	7			

(資料) 林業振興課 (「森林組合一斉調査」による。)

2 林業就業者の年齢層別就業状況

年度	全国	福 島 県											
		総数	15歳~19歳	20歳~24歳	25歳~29歳	30歳~34歳	35歳~39歳	40歳~44歳	45歳~49歳	50歳~54歳	55歳~59歳	60歳~64歳	65歳以上
昭和35年度	439,405	14,236	961	1,484	1,920	2,202	1,812	1,501	1,276	1,103	891	570	516
昭和40年度	261,671	8,040	292	571	789	1,228	1,404	1,071	827	673	566	349	270
昭和45年度	205,631	5,583	124	285	385	592	938	1,070	759	579	391	254	206
昭和50年度	178,979	4,794	36	172	248	383	553	866	938	642	440	299	217
昭和55年度	165,498	4,668	44	96	187	288	424	621	941	966	615	279	207
昭和60年度	139,862	4,142	18	119	143	225	289	408	605	897	812	335	291
平成2年度	107,500	3,307	8	60	133	136	206	280	386	596	799	424	279
平成7年度	85,824	2,711	20	60	83	130	153	226	280	387	496	464	412
平成12年度	67,153	2,296	17	59	90	78	124	150	232	323	330	341	552
平成17年度	46,618	1,755	7	51	75	90	77	131	162	224	304	220	414
平成22年度	68,553	2,181	23	84	146	161	154	145	214	232	371	320	331
平成27年度	63,663	2,183	21	90	124	172	171	155	169	233	259	340	449

(資料) 国勢調査

XIII 森 林 組 合



1 県森林組合連合会の現状

区分 年度	会 員 数		払込済 出資金 千円	役 職 員		主要経済事業取扱量		
	正会員	准会員		役員	職員	木材 (薪材)	木材 (山行苗)	肥料
平成27年度	17	17	261,330	11	15	60,475	156	74,922
平成28年度	17	17	261,330	11	16	63,395	80	384
平成29年度	17	17	261,330	12	18	51,593	136	242
平成30年度	17	17	261,330	12	21	50,814	151	305
令和元年度	17	17	261,330	11	16	46,454	87	300

(資料) 林業振興課

2 森林組合の概要

区分 年度	年度当初 組合数	合併に よる設立 組合	合併組合	新設組合	解散組合	年度末 組合数	組 合 員 数		森 林 面 積		組 合 員 所 有 森 林 面 積 別 組 合 数				役 職 員		職 員							
							正	准	民有林	うち 組合員 所有	1,000ha 未満	1,000~ 3,000ha	3,000~ 5,000ha	5,000ha 以上	理 常勤	事 非常勤	監事	計	専 組合数	従 人数	兼務	計		
平成27年度	17	-	-	-	-	17	53,038	3,868	56,906	935,667	563,253	367,011	1	0	1	15	12	220	58	290	17	207	0	207
平成28年度	17	-	-	-	-	17	53,856	3,863	57,719	937,102	564,974	373,633	1	0	1	15	12	191	49	252	17	211	0	211
平成29年度	17	-	-	-	-	17	54,200	3,883	58,083	923,736	551,622	374,409	1	0	1	15	13	201	52	266	17	218	0	218
平成30年度	17	-	-	-	-	17	54,299	3,810	58,109	913,619	541,805	376,289	1	0	1	15	12	203	52	267	17	218	0	218
令和元年度	17	-	-	-	-	17	54,655	3,411	58,066	911,665	539,551	364,768	1	0	1	15	12	203	52	267	17	215	0	215

区分 年度	払 込 済 出 資 金	
	総 額	1 組 合 平 均 組 合 員 1 人 平 均
平成26年度	1,636,734	86,144
平成27年度	1,637,272	96,310
平成28年度	1,639,661	96,451
平成29年度	1,644,974	96,763
平成30年度	1,643,805	96,694
令和元年度	1,643,466	96,674

(資料) 林業振興課(「森林組合一斉調査」による。)

3 森林組合財務状況

(1) 総合貸借対照表(資産の部)

区分 年度	資産合計		流動資産				固定資産				資産				当期未処理欠損金							
	組合数	金額 千円	現金・預金	たな卸資産	その他	総額	有形固定資産	数	金額	組合数	金額	組合数	金額	組合数	金額	組合数	金額	組合数				
																			金額	組合数	金額	組合数
平成27年度	17	7,457,146	17	3,859,978	16	220,154	16	2,154,058	17	1,214,530	17	821,822	1	3,510	1	5,282	17	356,917	16	26,999	1	8,426
平成28年度	17	8,387,545	17	4,762,475	16	2,16,862	16	2,242,993	17	1,165,215	17	788,044	0	0	1	3,598	17	356,993	16	16,580	0	0
平成29年度	17	8,990,854	17	7,812,112	16	284,453	16	2,362,846	17	1,178,742	17	801,223	0	0	1	2,146	17	356,916	16	18,457	0	0
平成30年度	17	9,578,879	17	8,326,092	16	235,409	16	2,013,301	17	1,252,787	17	870,441	0	0	1	1,084	17	356,928	16	24,334	0	0
令和元年度	17	9,958,189	17	8,427,213	16	208,777	16	2,376,553	17	1,530,976	17	957,799	0	0	1	414	17	355,447	17	217,316	0	0

林業振興課(「森林組合一斉調査」による。)

(2) 総合貸借対照表(負債、資本の部)

区分 年度	負債、資本合計		流動負債				固定負債				資本				当期未処分剰余金							
	組合数	金額 千円	短期借入金	その他	総額	数	金額	組合数	金額	組合数	特定引当金	総額	数	金額	組合数	金額	組合数	準備金・積立金	金額	組合数		
																					金額	組合数
平成27年度	17	7,457,146	2	59,800	16	2,130,798	16	986,705	4	43,183	16	943,522	—	—	17	4,279,843	17	1,637,272	15	2,039,284	16	603,287
平成28年度	17	8,387,545	2	90,000	16	2,594,890	16	1,072,319	4	28,675	16	1,043,644	—	—	17	4,630,336	17	1,639,661	16	2,397,484	17	593,191
平成29年度	17	8,990,854	2	165,000	16	2,447,023	16	1,361,871	4	40,995	16	1,320,876	—	—	17	5,016,960	17	1,644,974	16	2,755,026	17	616,960
平成30年度	17	9,578,879	2	115,000	16	2,630,776	16	1,412,441	4	32,744	16	1,379,697	—	—	17	5,420,662	17	1,643,905	17	3,108,760	17	668,097
令和元年度	17	9,958,189	2	140,000	16	2,601,173	16	1,306,356	3	22,014	16	1,284,342	0	0	17	5,910,730	17	1,643,466	17	3,501,061	17	766,133

(資料) 林業振興課(「森林組合一斉調査」による。)

4 森林組合事業状況

(1) 総合損益計算書

(単位:千円)

区分 年度	事業総損益														
	指 導			販 売			加 工			森 林 整 備 (購 買)					
	収益	費用	損益	収益	費用	損益	収益	費用	損益	収益	費用	損益			
平成27年度	7,288,251	5,168,528	2,119,723	24,703	46,434	△ 21,731	779,238	558,384	220,854	849,177	677,796	171,381	237,979	194,415	43,564
平成28年度	8,052,524	5,704,930	2,347,594	38,984	72,813	△ 33,829	800,108	582,876	217,232	1,150,054	914,559	235,495	207,995	176,052	31,943
平成29年度	8,255,973	5,910,310	2,345,663	37,149	62,304	△ 25,155	894,179	625,924	268,255	953,541	775,447	178,094	205,284	170,608	34,676
平成30年度	8,265,574	5,966,615	2,298,959	20,623	45,089	△ 24,466	949,064	710,828	238,236	940,066	777,462	162,604	190,001	157,209	32,792
令和元年度	8,188,027	5,803,029	2,384,998	19,129	37,171	△ 18,042	1,223,835	915,262	308,573	833,573	704,481	129,092	187,956	159,885	28,071

区分 年度	部 門 別 内 訳												
	事業管理費			事業利益			事業損失			事業外損益			
	収益	費用	損益	組合数	金額	組合数	金額	組合数	金額	組合数	金額	費用	損益
平成27年度	5,396,786	3,691,369	1,705,417	368	238	1,568,850	15	605,826	2	54,953	292,604	313,688	△ 21,084
平成28年度	5,855,030	3,958,536	1,896,494	353	259	1,610,106	14	791,210	3	53,721	246,594	434,584	△ 187,990
平成29年度	6,165,416	4,275,965	1,889,451	404	342	1,704,387	15	650,291	2	9,015	245,642	291,935	△ 46,293
平成30年度	6,269,311	4,415,425	1,853,886	514	478	1,696,085	16	577,868	1	10,423	229,606	259,840	△ 30,234
令和元年度	5,923,233	3,986,211	1,937,022	301	282	1,748,679	14	649,153	3	12,834	239,874	203,951	35,923

区分 年度	経常利益(損失)						特別損益			税引前当期純利益(純損失)			剰余金(又は欠損金)					
	事業純利益		事業純損失		事業純損失		利益		損失		当期純利益		当期純損失		前期繰越剰余金(又は欠損金)		当期剰余金(又は未処理欠損金)	
	組合数	金額	組合数	金額	組合数	金額	組合数	金額	組合数	金額	組合数	金額	組合数	金額	組合数	金額	組合数	金額
平成27年度	16	550,791	1	21,002	238,372	203,117	35,255	16	582,625	1	17,581	228,935	356,557	594,862				
平成28年度	16	565,135	1	15,636	201,670	136,606	65,064	16	629,873	1	15,310	238,379	365,185	605,935				
平成29年度	15	612,944	2	17,961	124,292	93,937	30,355	17	625,338	0	0	226,584	388,003	616,958				
平成30年度	16	557,695	1	20,484	149,224	90,803	58,421	17	595,632	0	0	256,326	409,400	668,097				
令和元年度	16	688,294	1	16,052	102,816	62,755	40,061	17	712,303	0	0	267,137	493,455	764,941				

(資料) 林業振興課(「森林組合一斉調査」による。)

(2) 主要経済事業内訳

事業別 区分 年度	業										林産事業													
	販					売					事					業								
	立木		木		材	その他		計		産		その他		計	販		売		受託		生			
組合数	数量	販売高	組合数	数量	販売高	組合数	数量	販売高	組合数	数量	販売高	組合数	数量	販売高	組合数	数量	販売高	組合数	数量	販売高	組合数	数量	販売高	
平成27年度	-	-	-	15	61,426	515,108	6	5,616	15	520,724	10	32,787	255,982	2	107,299	11	363,281	2	4,528	45,789	-	-	-	-
平成28年度	-	-	-	14	60,628	511,982	2	6,090	16	518,072	11	53,163	428,764	2	60,573	12	489,337	1	5,414	49,130	-	-	-	-
平成29年度	-	-	-	14	64,578	541,974	9	11,914	15	553,888	10	50,170	402,804	2	83,290	11	486,094	2	8,272	78,149	-	-	-	-
平成30年度	-	-	-	14	62,734	518,082	7	10,490	14	528,572	10	63,016	475,411	3	91,788	12	567,199	3	20,965	146,819	-	-	-	-
令和元年度	0	0	0	12	63,334	522,236	8	12,879	13	535,115	9	53,817	459,494	2	280,191	10	719,685	2	9,025	94,451	-	-	-	-

事業別 区分 年度	業										業																										
	加					工					製					造					事					業											
	製材		品		その他	計		受託		加工		計		山		行		苗		木		計		養		苗		木		・		そ		の		他	
組合数	数量	販売高	組合数	数量	販売高	組合数	数量	販売高	組合数	数量	販売高	組合数	数量	販売高	組合数	数量	販売高	組合数	数量	販売高	組合数	数量	販売高	組合数	数量	販売高	組合数	数量	販売高	組合数	数量	販売高	組合数	数量	販売高		
平成27年度	5	9,929	676,155	8	161,607	10	837,762	1	10,941	14	340	56,272	16	168,150	16	224,422	-	-	-	-	-	-	-	-	-	-	-	-	-	-	-	-	-	-	-	-	-
平成28年度	6	12,932	747,230	7	272,160	10	1,019,390	1	6,393	15	336	59,070	16	133,647	16	192,717	-	-	-	-	-	-	-	-	-	-	-	-	-	-	-	-	-	-	-	-	-
平成29年度	6	18,283	706,597	9	243,039	11	949,636	1	5,957	15	366	57,199	16	139,417	16	196,616	-	-	-	-	-	-	-	-	-	-	-	-	-	-	-	-	-	-	-	-	-
平成30年度	6	12,006	722,702	9	212,129	10	934,831	1	5,233	14	360	67,374	16	119,428	16	186,802	-	-	-	-	-	-	-	-	-	-	-	-	-	-	-	-	-	-	-	-	-
令和元年度	6	9,256	611,052	7	212,863	9	823,915	1	6,963	14	307	51,808	15	117,228	16	169,036	0	0	0	0	0	0	0	0	0	0	0	0	0	0	0	0	0	0	0	0	

森林造成事業

事業別 区分 年度	業										業																										
	造林(新植)					保育					造林(その他)					林道					その他雑収入					計											
	組合数	数量	販売高	組合数	数量	販売高	組合数	数量	販売高	組合数	数量	販売高	組合数	数量	販売高	組合数	数量	販売高	組合数	数量	販売高	組合数	数量	販売高	組合数	数量	販売高	組合数	数量	販売高	組合数	数量	販売高	組合数	数量	販売高	
平成27年度	12	188	579,879	3	228,683	16	4,068	2,162,724	7	126,065	7	69,222	8	333,083	16	3,499,656	-	-	-	-	-	-	-	-	-	-	-	-	-	-	-	-	-	-	-	-	-
平成28年度	12	3,418	666,791	5	487,781	16	3,210	2,003,455	9	133,424	5	67,674	5	587,407	15	3,946,532	-	-	-	-	-	-	-	-	-	-	-	-	-	-	-	-	-	-	-	-	-
平成29年度	9	104	520,898	4	241,196	15	3,371	2,350,387	5	60,576	4	85,953	7	594,116	16	3,853,126	-	-	-	-	-	-	-	-	-	-	-	-	-	-	-	-	-	-	-	-	-
平成30年度	11	170	141,225	4	229,036	16	3,528	2,785,936	4	503,297	3	62,174	7	1,100,037	16	4,821,705	-	-	-	-	-	-	-	-	-	-	-	-	-	-	-	-	-	-	-	-	
令和元年度	12	0	416,676	3	150,626	16	0	2,568,107	5	347,639	4	73,793	6	1,035,701	16	4,328,637	-	-	-	-	-	-	-	-	-	-	-	-	-	-	-	-	-	-	-	-	

金融事業(期末貸出在高)

事業別 区分 年度	業										業																										
	利用及び福利厚生事業					業					業					業																					
	組合数	数量	販売高	組合数	数量	販売高	組合数	数量	販売高	組合数	数量	販売高	組合数	数量	販売高	組合数	数量	販売高	組合数	数量	販売高	組合数	数量	販売高	組合数	数量	販売高	組合数	数量	販売高	組合数	数量	販売高	組合数	数量	販売高	
平成27年度	12	223,782	13	123,675	6	55,308	7	13,281	14	2,209	11	570,814	16	989,069	1	5,282	0	4,710	3	9,992	-	-	-	-	-	-	-	-	-	-	-	-	-	-	-	-	-
平成28年度	13	200,043	12	151,774	6	52,570	6	13,097	13	2,390	11	557,735	16	977,609	0	3,598	0	0	1	3,598	-	-	-	-	-	-	-	-	-	-	-	-	-	-	-	-	
平成29年度	13	193,871	10	173,734	6	54,082	7	12,530	14	3,321	11	735,151	16	1,172,689	1	2,145	0	2	1,292	3	3,437	-	-	-	-	-	-	-	-	-	-	-	-	-	-	-	
平成30年度	11	180,099	13	138,641	8	76,751	6	11,645	13	2,519	11	397,014	15	806,669	1	1,084	0	0	1	1,084	-	-	-	-	-	-	-	-	-	-	-	-	-	-	-	-	
令和元年度	12	164,406	11	184,059	8	81,719	6	11,843	13	2,438	10	366,434	15	810,899	2	2,014	0	1,193	3	3,207	-	-	-	-	-	-	-	-	-	-	-	-	-	-	-	-	

(資料) 林業振興課(「森林組合一斉調査」による。)

5 生産森林組合現況

(1) 組織状況

年度	組合数	組合員数	経営森林面積				払込済出資金		役員			職員			
			所有林	分収林	その他	合計	現金払込額	現物払込額	計	理事	監事	計	常勤	臨時	計
平成27年度	31	2,015	4,202	178	804	5,184	28,290	346,960	375,250	—	171	63	234	—	—
平成28年度	31	1,877	4,007	167	634	4,808	22,838	345,950	368,788	—	156	60	216	—	—
平成29年度	31	1,604	3,927	137	599	4,663	15,669	341,962	357,631	—	138	52	190	—	—
平成30年度	30	1,587	4,003	146	591	4,740	20,502	339,073	359,575	—	138	54	192	—	—
令和元年度	29	1,628	4,082	225	550	4,857	25,667	333,278	358,945	—	145	55	200	—	—

(資料) 林業振興課(「森林組合一斉調査」による。)※震災の影響、事業休止等により一斉調査未実施の5組合については計上していない(組合数を除く)。

(2) 財務状況

年度	資産合計	流動資産	固定資産		当期末処理欠損金	流動負債	固定負債		資本		負債・資本合計					
			森林	その他			計	借入金	その他	計		払込済出資金	準備積立金	当期末処分剰余金		
平成27年度	666,093	215,483	184,766	241,887	426,653	10	23,957	21,494	0	239	239	375,250	170,988	14	98,122	666,093
平成28年度	700,114	274,048	172,425	240,331	412,756	8	13,310	27,544	0	1,557	1,557	368,788	174,143	16	128,082	700,114
平成29年度	687,044	285,617	155,650	236,978	392,628	7	8,799	22,574	0	1,052	1,052	357,631	166,230	17	141,055	688,542
平成30年度	723,507	321,589	154,467	238,169	392,636	6	9,282	33,362	0	187	187	359,575	171,891	17	158,492	723,507
令和元年度	724,788	318,820	163,304	232,496	395,800	5	10,168	21,565	0	546	546	359,245	187,628	19	155,804	724,788

(資料) 林業振興課(「森林組合一斉調査」による。)※震災の影響、事業休止等により一斉調査未実施の5組合については計上していない。

(3) 損益状況

年度	事業総損益		特定引当金		税金		剰余金						
	収益	費用	事業外損益	経常損益	特別損益	税引前当期純利益	戻入	繰入	法人税及び住民税額	当期剰余金(欠損金)	前期繰越剰余金(欠損金)	当期業処分剰余金(当期業処理欠損金)	
													千円
平成27年度	20,620	5,851	14,769	19,563	8,574	3,780	△ 758	3,022	—	4,095	△ 1,073	75,495	74,422
平成28年度	26,090	8,925	17,165	22,719	29,323	23,769	32,113	55,882	—	12,418	43,464	70,757	114,221
平成29年度	30,890	20,789	10,101	26,384	48,432	32,149	3,637	35,786	—	5,702	30,084	102,172	132,256
平成30年度	16,464	5,524	10,940	14,114	59,611	56,437	1,002	57,439	—	34,336	23,103	126,107	149,210
令和元年度	16,617	4,902	11,715	10,831	4,138	5,022	2,621	7,643	—	2,801	4,842	117,210	122,052

(資料) 林業振興課「森林組合一斉調査」による。) ※震災の影響、事業休止等により一斉調査未実施の5組合については計上していない。

年度	販				売				新 植 ・ 保 育				林 産 事 業					
	立 木		木 材		そ の 他		計		新 植		保 育		間 伐		主 伐			
	組合数	数量	販売高	数量	販売高	組合数	金額	組合数	金額	組合数	面積	組合数	面積	組合数	面積	数量		
平成27年度	2	1,205	398	3	2,057	5,012	3	10,734	9	16,144	—	—	2	4	26	1,994	0	0
平成28年度	2	29	265	2	1,673	7,583	5	17,076	8	24,924	—	—	2	4	24	1,673	0	0
平成29年度	2	131	310	2	705	4,473	9	23,134	9	27,917	—	—	2	7	13	705	0	0
平成30年度	0	0	0	2	241	516	8	15,948	9	16,464	1	1	3	8	7	241	0	0
令和元年度	1	12	8	1	12	134	5	16,337	6	16,479	—	—	1	1	1	12	0	0

(資料) 林業振興課「森林組合一斉調査」による。) ※震災の影響、事業休止等により一斉調査未実施の5組合については計上していない。

※面積は単位未満

XIV 林 業 金 融



1 株式会社日本政策金融公庫資金貸付実績

(単位:千円)

年 度	業 業										整 備													
	林					基 林					林					道								
	造		補 助			非 補 助		樹 苗 養 成			補 助		非 補 助			復 旧		利 用 開 伐 推 進 計			伐 採 調 整			
	補		私 有 林		公 有 林		私 有 林		公 有 林		私 有 林		公 有 林		私 有 林		公 有 林		私 有 林		公 有 林		私 有 林	
	件 数	金 額	件 数	金 額	件 数	金 額	件 数	金 額	件 数	金 額	件 数	金 額	件 数	金 額	件 数	金 額	件 数	金 額	件 数	金 額	件 数	金 額	件 数	金 額
平成27年度	11	314,490	-	-	-	-	3	32,641	-	-	-	-	-	-	-	-	-	-	-	-	-	-	-	-
28	4	188,500	-	-	-	-	1	26,000	-	-	-	-	-	-	-	-	-	-	-	-	-	-	-	-
29	3	208,000	-	-	-	-	1	40,200	-	-	-	-	-	-	-	-	-	-	-	-	-	-	-	-
30	3	159,600	-	-	-	-	1	50,240	-	-	-	-	-	-	-	-	-	-	-	-	-	-	-	-
令和元年度	5	313,200	-	-	-	-	1	53,720	-	-	-	-	-	-	-	-	-	-	-	-	-	-	-	-

年 度	森林整備活性化			農林漁業施設			農林漁業セーフティネット(林業)																	
	公有林		私有林	共同利用施設		主務大臣指定施設	災害		行政処分等	社会的環境変化														
	件 数	金 額	件 数	金 額	件 数	金 額	件 数	金 額	件 数	金 額														
平成27年度	-	-	3	47,449	1	15,900	4	218,500	-	-	-	-	-	-	-	-	-	-	-	-	-	-	-	-
28	-	-	1	39,000	-	-	2	123,500	-	-	-	-	-	-	-	-	-	-	-	-	-	-	-	-
29	-	-	1	60,300	-	-	1	107,500	-	-	-	-	-	-	-	-	-	-	-	-	-	-	-	-
30	-	-	1	75,360	-	-	1	34,000	-	-	-	-	-	-	-	-	-	-	-	-	-	-	-	-
令和元年度	-	-	1	80,580	2	173,000	1	5,900	-	-	-	-	-	-	-	-	-	-	-	-	-	-	-	-

(資料) 株式会社日本政策金融公庫農林水産事業「業務統計年報」

2 福島県林業・木材産業改善資金貸付決定実績

(単位:千円)

年度	農林事務所	総計		新たな林業部門の経営の開始		新たな木材産業部門の経営の開始		林産物の新たな生産方式の導入		林産物の新たな販売方式の導入		林業労働に係わる安全衛生施設の導入		林業労働に従事する者の福利厚生施設の導入	
		件数	金額	件数	金額	件数	金額	件数	金額	件数	金額	件数	金額	件数	金額
平成27年度		1	12,960	—	—	—	—	1	12,960	—	—	—	—	—	—
28		2	18,200	—	—	—	—	1	14,200	1	4,000	—	—	—	—
29		4	62,003	—	—	—	—	4	62,003	—	—	—	—	—	—
30		1	20,000	—	—	—	—	1	20,000	—	—	—	—	—	—
令和元年度		—	—	—	—	—	—	—	—	—	—	—	—	—	—
県北		—	—	—	—	—	—	—	—	—	—	—	—	—	—
県中		—	—	—	—	—	—	—	—	—	—	—	—	—	—
県南		—	—	—	—	—	—	—	—	—	—	—	—	—	—
会津		—	—	—	—	—	—	—	—	—	—	—	—	—	—
南会津		—	—	—	—	—	—	—	—	—	—	—	—	—	—
相双		—	—	—	—	—	—	—	—	—	—	—	—	—	—
いわき		—	—	—	—	—	—	—	—	—	—	—	—	—	—

(資料) 林業振興課

XV 治山 · 保安林

1. 平成30年度治山事業実績

	区 分	平成25年度 総計			平成26年度 総計			平成27年度 総計			平成28年度 総計		
		面積		事業費	面積		事業費	面積		事業費	面積		事業費
		溪間	山腹		溪間	山腹		溪間	山腹		溪間	山腹	
公 共	山地治山	0.93	4.00	836,228	1.58	4.52	962,801	0.68	3.10	1,144,135	0.42	1.81	585,882
	復旧治山	0.93	4.00	836,228	1.58	4.52	962,801	0.68	3.10	1,144,135	0.39	1.81	570,349
	緊急予防治山	-	-	-	-	-	-	-	-	-	0.03	-	15,533
	治山施設修繕	-	-	-	-	-	-	-	-	-	-	-	-
	農山漁村地域整備交付金	0.77	10.32	853,101	0.63	7.45	514,895	0.17	1.39	406,646	0.24	0.59	274,258
	予防治山	0.49	4.55	593,023	0.43	1.24	294,098	0.11	0.56	254,632	0.11	0.50	223,229
	山地災害総合減災対策治山	0.28	5.77	260,079	0.20	6.21	220,797	0.06	0.83	152,014	0.13	0.09	51,029
	保安林整備	-	173.68	75,857	-	193.95	106,771	-	97.34	51,839	-	123.40	72,763
	保安林改良	-	40.87	33,574	-	49.65	49,694	-	16.62	16,035	-	23.45	22,247
	複層林型保安林整備推進	-	-	-	-	-	-	-	-	-	-	-	-
	保安林管理道整備	-	-	-	-	-	-	-	-	-	-	-	-
	水土保全治山	-	-	-	-	-	-	-	-	-	-	-	-
	地域防災対策総合治山	-	-	-	-	-	-	-	-	-	-	-	-
	火山地域防災機能強化総合治山	-	-	-	-	-	-	-	-	-	-	-	-
	林地荒廃防止	-	-	-	-	-	-	-	-	-	-	-	-
	水源地域整備	0.08	6.34	44,881	0.15	-	49,409	0.07	-	24,380	0.57	-	15,220
	水源森林総合整備	-	-	-	-	-	-	-	-	-	-	-	-
	集落水源山地整備	-	-	-	-	-	-	-	-	-	-	-	-
	水源の里保全緊急整備	-	-	-	-	-	-	-	-	-	-	-	-
	水源流域広域保全	-	-	-	-	-	-	-	-	-	-	-	-
	水源流域地域保全	-	-	-	-	-	-	-	-	-	-	-	-
	奥地保安林保全緊急対策	-	-	-	-	-	-	-	-	-	-	-	-
	水源森林再生対策	0.08	6.34	44,881	0.15	-	49,409	0.07	-	24,380	0.57	-	15,220
	防災林造成	-	40.11	286,023	-	0.62	5,393,563	-	16.29	6,483,781	-	30.93	10,633,742
	なだれ防止林造成	-	-	-	-	-	-	-	-	-	-	-	-
	土砂流出防止林造成	-	-	-	-	-	-	-	-	-	-	-	-
	海岸防災林造成	-	-	-	-	-	-	-	-	-	-	-	-
防災林造成	-	40.11	286,023	-	0.62	5,383,940	-	16.29	6,470,890	-	30.93	10,602,697	
防風林造成	-	-	-	-	-	-	-	-	-	-	-	-	
保安林買入	-	-	-	-	-	9,622	-	-	12,891	-	-	31,045	
共生保安林整備	-	-	-	-	-	-	-	-	-	-	-	-	
生活環境保全林整備	-	-	-	-	-	-	-	-	-	-	-	-	
自然環境保全林整備	-	-	-	-	-	-	-	-	-	-	-	-	
環境防災林整備	-	-	-	-	-	-	-	-	-	-	-	-	
海岸防災林造成	-	-	-	-	-	-	-	-	-	-	-	-	
防風林造成	-	-	-	-	-	-	-	-	-	-	-	-	
環境保全技術開発モデル	-	-	-	-	-	-	-	-	-	-	-	-	
地すべり防止	-	3.60	327,552	-	12.00	268,398	-	12.39	239,789	0.11	12.49	346,867	
地すべり防止	-	3.60	327,552	-	12.00	268,398	-	12.39	239,789	0.11	12.49	346,867	
地すべり防止施設修繕	-	-	-	-	-	-	-	-	-	-	-	-	
計	1.78	238.05	2,423,643	2.36	218.54	7,295,837	0.92	130.51	8,350,570	1.34	169.22	11,928,732	
治 山	災害関連等緊急治山	-	2.65	240,935	-	-	6,814	0.20	0.21	183,235	0.54	1.42	650,778
	災害関連緊急治山	-	2.65	240,935	-	-	6,814	0.20	0.21	183,235	0.54	1.42	650,778
	災害関連緊急地すべり防止	-	-	-	-	-	-	-	-	-	-	-	
	林地荒廃防止施設災害復旧	-	-	1,121,327	-	-	743,625	-	-	1,400,463	-	-	1,827,678
	地すべり防止施設災害復旧	-	-	-	-	-	-	-	-	-	-	-	-
	林地荒廃防止施設災害関連	-	-	-	-	-	-	-	-	-	-	-	-
	小計（公共県営）	-	2.65	1,362,263	-	-	750,439	0.20	0.21	1,583,698	0.54	1.42	2,478,456
林地崩壊防止	-	-	-	-	-	-	-	-	-	-	-	-	
災害関連山地災害危険地区対策	-	-	-	-	-	-	-	-	-	-	-	-	
小計（公共補助）	-	-	-	-	-	-	-	-	-	-	-	-	
計	-	2.65	1,362,263	-	-	750,439	0.20	0.21	1,583,698	0.54	1.42	2,478,456	
県 単	治山施設県営	0.03	0.63	71,695	-	0.54	33,083	0.05	1.36	70,008	0.25	0.52	90,309
	治山施設管理	-	-	-	-	-	-	-	-	-	-	-	
	保安林整備	-	-	-	-	-	-	-	-	-	-	-	
	災害調査	-	-	-	-	-	1,458	-	-	1,393	-	-	810
	治山調査	-	-	-	-	-	-	-	-	-	-	-	
	小計（県営）	0.03	0.63	71,695	-	0.54	34,541	0.05	1.36	71,401	0.25	0.52	91,119
治山施設補助	-	-	-	-	-	-	-	-	-	-	-	-	
小計（補助）	-	-	-	-	-	-	-	-	-	-	-	-	
計	0.03	0.63	71,695	-	0.54	34,541	0.05	1.36	71,401	0.25	0.52	91,119	
合 計	1.81	241.33	3,857,601	2.36	219.08	8,080,817	1.17	132.08	10,005,669	2.13	171.16	14,498,307	

区 分	平成 2 9 年 度 総 計			平成 3 0 年 度 総 計			〔阿武隈川森林計画区計〕			(県北農林事務所計)			
	面 積		事業費	面 積		事業費	面 積		事業費	面 積		事業費	
	溪 間	山 腹		溪 間	山 腹		溪 間	山 腹		溪 間	山 腹		
公 共	山 地 治 山	0.16	1.22	467,053	0.55	1.49	583,431	0.06	0.18	139,051	0.06	0.12	70,180
	復 旧 治 山	0.13	1.22	451,406	0.55	1.49	583,431	0.06	0.18	139,051	0.06	0.12	70,180
	緊 急 予 防 治 山	0.03	-	15,647	-	-	-	-	-	-	-	-	-
	治 山 施 設 修 繕	-	-	-	-	-	-	-	-	-	-	-	-
	農 山 漁 村 地 域 整 備 交 付 金	0.13	0.53	199,680	0.05	1.54	242,295	0.03	0.48	95,062	-	-	-
	予 防 治 山	0.04	0.45	161,271	0.04	1.26	181,275	0.03	0.48	95,062	-	-	-
	山 地 災 害 総 合 減 災 対 策 治 山	0.09	0.08	38,409	0.01	0.28	61,020	-	-	-	-	-	-
	保 安 林 整 備	-	90.97	46,561	-	64.62	52,658	-	34.66	27,322	-	18.18	18,181
	保 安 林 改 良	-	5.99	8,500	-	5.56	21,997	-	4.56	10,198	-	0.52	7,699
	複 層 林 型 保 安 林 整 備 推 進	-	-	-	-	-	-	-	-	-	-	-	-
	保 安 林 管 理 道 整 備	-	84.98	38,061	-	59.06	30,661	-	30.10	17,124	-	17.66	10,482
	水 土 保 全 治 山	-	-	1,704,746	0.57	13.02	1,704,746	-	-	-	-	-	-
	地 域 防 災 対 策 総 合 治 山	-	-	-	-	-	-	-	-	-	-	-	-
	火 山 地 域 防 災 機 能 強 化 総 合 治 山	-	-	-	-	-	-	-	-	-	-	-	-
	林 地 荒 廃 防 止	-	-	1,704,746	0.57	13.02	1,704,746	-	-	-	-	-	-
	共 水 源 地 域 整 備	0.63	-	17,081	0.04	2.39	23,222	0.04	2.39	23,222	-	-	-
	水 源 森 林 総 合 整 備	-	-	-	-	-	-	-	-	-	-	-	-
	集 落 水 源 山 地 整 備	-	-	-	-	-	-	-	-	-	-	-	-
	水 源 の 里 保 全 緊 急 整 備	-	-	-	-	-	-	-	-	-	-	-	-
	水 源 流 域 広 域 保 全	-	-	-	-	-	-	-	-	-	-	-	-
水 源 流 域 地 域 保 全	-	-	-	-	-	-	-	-	-	-	-	-	
奥 地 保 安 林 保 全 緊 急 対 策	-	-	-	-	-	-	-	-	-	-	-	-	
水 源 森 林 再 生 対 策	0.63	-	17,081	0.04	2.39	23,222	0.04	2.39	23,222	-	-	-	
防 災 林 造 成	-	52.35	13,084,808	-	170.39	13,840,438	-	-	-	-	-	-	
な だ れ 防 止 林 造 成	-	-	-	-	-	-	-	-	-	-	-	-	
土 砂 流 出 防 止 林 造 成	-	-	-	-	-	-	-	-	-	-	-	-	
海 岸 防 災 林 造 成	-	-	13,781,559	-	167.24	13,781,559	-	-	-	-	-	-	
防 災 林 造 成	-	52.35	13,059,408	-	1.67	48,989	-	-	-	-	-	-	
防 風 林 造 成	-	-	-	-	-	-	-	-	-	-	-	-	
保 安 林 買 入	-	-	25,400	-	1.48	9,890	-	-	-	-	-	-	
共 生 保 安 林 整 備	-	-	-	-	-	-	-	-	-	-	-	-	
生 活 環 境 保 全 林 整 備	-	-	-	-	-	-	-	-	-	-	-	-	
自 然 環 境 保 全 林 整 備	-	-	-	-	-	-	-	-	-	-	-	-	
環 境 防 災 林 整 備	-	-	-	-	-	-	-	-	-	-	-	-	
海 岸 防 災 林 造 成	-	-	-	-	-	-	-	-	-	-	-	-	
防 風 林 造 成	-	-	-	-	-	-	-	-	-	-	-	-	
環 境 保 全 技 術 開 発 モ デ ル	-	-	-	-	-	-	-	-	-	-	-	-	
地 す べ り 防 止	0.09	17.53	537,768	-	42.25	658,770	-	10.00	83,001	-	10.00	83,001	
地 す べ り 防 止	0.09	17.53	537,768	-	42.25	658,770	-	10.00	83,001	-	10.00	83,001	
地 す べ り 防 止 施 設 修 繕	-	-	-	-	-	-	-	-	-	-	-	-	
計	1.01	162.60	14,352,951	1.21	295.70	17,105,560	0.13	47.71	367,658	0.06	28.30	171,362	
治 山	災 害 関 連 等 緊 急 治 山	0.18	0.39	210,664	-	-	-	-	-	-	-	-	-
	災 害 関 連 緊 急 治 山	0.18	0.39	210,664	-	-	-	-	-	-	-	-	-
	災 害 関 連 緊 急 地 す べ り 防 止	-	-	-	-	-	-	-	-	-	-	-	-
	林 地 荒 廃 防 止 施 設 災 害 復 旧	3.37	-	1,123,022	-	-	-	-	-	-	-	-	-
	地 す べ り 防 止 施 設 災 害 復 旧	-	-	-	-	-	-	-	-	-	-	-	-
	林 地 荒 廃 防 止 施 設 災 害 関 連	-	-	-	-	-	-	-	-	-	-	-	-
	小 計 (公 共 営)	3.55	0.39	1,333,686	-	-	-	-	-	-	-	-	-
災 害	林 地 崩 壊 防 止	-	-	-	-	-	-	-	-	-	-	-	-
	災 害 関 連 山 地 災 害 危 険 地 区 対 策	-	-	-	-	-	-	-	-	-	-	-	-
	小 計 (公 共 補 助)	-	-	-	-	-	-	-	-	-	-	-	-
計	3.55	0.39	1,333,686	-	-	-	-	-	-	-	-	-	
単 独	治 山 施 設 県 営	0.06	1.44	244,200	3.24	1.47	486,055	-	0.55	187,055	-	0.42	103,025
	治 山 施 設 管 理	-	-	16,359	-	-	-	-	-	-	-	-	-
	保 安 林 整 備	-	-	-	-	-	8,760	-	-	-	-	-	-
	災 害 調 査	-	-	-	-	-	6,735	-	-	4,121	-	-	4,121
	治 山 調 査	-	-	3,726	-	-	6,735	-	-	4,121	-	-	4,121
	小 計 (県 営)	0.07	1.44	264,285	3.24	1.47	501,550	-	0.55	191,176	-	0.42	107,146
	治 山 施 設 補 助	-	-	-	-	-	-	-	-	-	-	-	-
小 計 (補 助)	-	-	-	-	-	-	-	-	-	-	-	-	
計	0.07	1.44	26,485	3.24	1.47	501,550	-	0.55	191,176	-	0.42	107,146	
合 計	4.63	164.43	15,950,922	4.45	297.17	17,607,110	0.13	48.26	558,834	0.06	28.72	278,508	

区 分	〔 県 中 農 林 事 務 所 計 〕			〔 県 南 農 林 事 務 所 計 〕			〔 奥 久 慈 森 林 計 画 区 計 〕			〔 県 南 農 林 事 務 所 計 〕			
	面 積		事 業 費	面 積		事 業 費	面 積		事 業 費	面 積		事 業 費	
	溪 間	山 腹		溪 間	山 腹		溪 間	山 腹		溪 間	山 腹		
公 共	山 地 治 山	-	0.06	68,871	-	-	-	-	-	-	-	-	
	復 旧 治 山	-	0.06	68,871	-	-	-	-	-	-	-	-	
	緊 急 予 防 治 山	-	-	-	-	-	-	-	-	-	-	-	
	治 山 施 設 修 繕	-	-	-	-	-	-	-	-	-	-	-	
	農 山 漁 村 地 域 整 備 交 付 金	-	0.48	68,125	0.03	-	26,937	-	-	-	-	-	
	予 防 治 山	-	0.48	68,125	0.03	-	26,937	-	-	-	-	-	
	山 地 災 害 總 合 減 災 對 策 治 山	-	-	-	-	-	-	-	-	-	-	-	
	保 安 林 整 備	-	14.28	8,439	-	2.20	702	-	0.71	486	-	0.71	486
	保 安 林 改 良	-	4.04	2,499	-	-	-	-	-	-	-	-	
	複 層 林 型 保 安 林 整 備 推 進	-	-	-	-	-	-	-	-	-	-	-	
	保 育	-	10.24	5,940	-	2.20	702	-	0.71	486	-	0.71	486
	保 安 林 管 理 道 整 備	-	-	-	-	-	-	-	-	-	-	-	
	水 土 保 全 治 山	-	-	-	-	-	-	-	-	-	-	-	
	地 域 防 災 對 策 總 合 治 山	-	-	-	-	-	-	-	-	-	-	-	
	火 山 地 域 防 災 機 能 強 化 總 合 治 山	-	-	-	-	-	-	-	-	-	-	-	
	林 地 荒 廢 防 止	-	-	-	-	-	-	-	-	-	-	-	
	水 源 地 域 整 備	-	-	-	0.04	2.39	23,222	-	-	-	-	-	
	水 源 森 林 總 合 整 備	-	-	-	-	-	-	-	-	-	-	-	
	集 落 水 源 山 地 整 備	-	-	-	-	-	-	-	-	-	-	-	
	水 源 の 里 保 全 緊 急 整 備	-	-	-	-	-	-	-	-	-	-	-	
水 源 流 域 広 域 保 全	-	-	-	-	-	-	-	-	-	-	-		
水 源 流 域 地 域 保 全	-	-	-	-	-	-	-	-	-	-	-		
奥 地 保 安 林 保 全 緊 急 對 策	-	-	-	-	-	-	-	-	-	-	-		
水 源 森 林 再 生 對 策	-	-	-	0.04	2.39	23,222	-	-	-	-	-		
防 災 林 造 成	-	-	-	-	-	-	-	-	-	-	-		
な だ れ 防 止 林 造 成	-	-	-	-	-	-	-	-	-	-	-		
土 砂 流 出 防 止 林 造 成	-	-	-	-	-	-	-	-	-	-	-		
海 岸 防 災 林 造 成	-	-	-	-	-	-	-	-	-	-	-		
防 災 林 造 成	-	-	-	-	-	-	-	-	-	-	-		
防 風 林 造 成	-	-	-	-	-	-	-	-	-	-	-		
保 安 林 買 入	-	-	-	-	-	-	-	-	-	-	-		
共 生 保 安 林 整 備	-	-	-	-	-	-	-	-	-	-	-		
生 活 環 境 保 全 林 整 備	-	-	-	-	-	-	-	-	-	-	-		
自 然 環 境 保 全 林 整 備	-	-	-	-	-	-	-	-	-	-	-		
環 境 防 災 林 整 備	-	-	-	-	-	-	-	-	-	-	-		
海 岸 防 災 林 造 成	-	-	-	-	-	-	-	-	-	-	-		
防 風 林 造 成	-	-	-	-	-	-	-	-	-	-	-		
環 境 保 全 技 術 開 発 モ デ ル	-	-	-	-	-	-	-	-	-	-	-		
地 す べ り 防 止	-	-	-	-	-	-	-	-	-	-	-		
地 す べ り 防 止	-	-	-	-	-	-	-	-	-	-	-		
地 す べ り 防 止 施 設 修 繕	-	-	-	-	-	-	-	-	-	-	-		
計	-	14.82	145,435	0.07	4.59	50,861	-	0.71	486	-	0.71	486	
治 山 災 害	災 害 関 連 等 緊 急 治 山	-	-	-	-	-	-	-	-	-	-	-	
	災 害 関 連 緊 急 治 山	-	-	-	-	-	-	-	-	-	-	-	
	災 害 関 連 緊 急 地 す べ り 防 止	-	-	-	-	-	-	-	-	-	-	-	
	林 地 荒 廢 防 止 施 設 災 害 復 旧	-	-	-	-	-	-	-	-	-	-	-	
	地 す べ り 防 止 施 設 災 害 復 旧	-	-	-	-	-	-	-	-	-	-	-	
	林 地 荒 廢 防 止 施 設 災 害 関 連	-	-	-	-	-	-	-	-	-	-	-	
	小 計 (公 共 県 営)	-	-	-	-	-	-	-	-	-	-	-	
林 地 崩 壊 防 止	-	-	-	-	-	-	-	-	-	-	-		
災 害 関 連 山 地 災 害 危 険 地 区 對 策	-	-	-	-	-	-	-	-	-	-	-		
小 計 (公 共 補 助)	-	-	-	-	-	-	-	-	-	-	-		
計	-	-	-	-	-	-	-	-	-	-	-		
県 単 治 山	治 山 施 設 県 営	-	0.10	46,714	-	0.03	37,316	0.19	0.36	132,718	0.03	-	30,483
	治 山 施 設 管 理	-	-	-	-	-	-	-	-	-	-	-	
	保 安 林 整 備	-	-	-	-	-	-	-	-	-	-	-	
	災 害 調 査	-	-	-	-	-	-	-	-	-	-	-	
	治 山 調 査	-	-	-	-	-	-	-	-	-	-	-	
	小 計 (県 営)	-	0.10	46,714	-	0.03	37,316	0.19	0.36	132,718	-	-	30,483
治 山 施 設 補 助	-	-	-	-	-	-	-	-	-	-	-		
小 計 (補 助)	-	-	-	-	-	-	-	-	-	-	-		
計	-	0.10	46,714	-	0.03	37,316	0.19	0.36	132,718	-	-	30,483	
合 計	-	14.92	192,149	0.07	4.62	88,177	0.19	1.07	133,204	-	0.71	30,969	

区 分	〔会津森林計画区計〕			〔会津農林事務所計〕			〔南会津農林事務所計〕			
	面 積		事業費	面 積		事業費	面 積		事業費	
	溪 間	山 腹		溪 間	山 腹		溪 間	山 腹		
山 地 治 山	復 旧 治 山	0.49	0.61	222,896	0.44	0.04	137,739	0.05	0.57	85,157
	緊 急 予 防 治 山	-	-	-	-	-	-	-	-	-
	治 山 施 設 修 繕	-	-	-	-	-	-	-	-	-
	農 山 漁 村 地 域 整 備 交 付 金	0.02	0.28	106,682	0.02	-	69,962	-	0.28	36,720
	予 防 治 山	0.01	-	45,662	0.01	-	45,662	-	-	-
	山 地 災 害 總 合 減 災 對 策 治 山	0.01	0.28	61,020	0.01	-	24,300	-	0.28	36,720
	公 保 安 林 整 備	-	12.82	5,261	-	9.42	3,798	-	3.40	1,463
	保 安 林 改 良	-	-	-	-	-	-	-	-	-
	複 層 林 型 保 安 林 整 備 推 進	-	-	-	-	-	-	-	-	-
	保 安 林 管 理 道 整 備	-	-	-	-	-	-	-	-	-
	水 土 保 全 治 山	-	-	-	-	-	-	-	-	-
	地 域 防 災 對 策 總 合 治 山	-	-	-	-	-	-	-	-	-
	火 山 地 域 防 災 機 能 強 化 總 合 治 山	-	-	-	-	-	-	-	-	-
	林 地 荒 廢 防 止	-	-	-	-	-	-	-	-	-
	共 水 源 地 域 整 備	-	-	-	-	-	-	-	-	-
	水 源 森 林 總 合 整 備	-	-	-	-	-	-	-	-	-
	集 落 水 源 山 地 整 備	-	-	-	-	-	-	-	-	-
	水 源 の 里 保 全 緊 急 整 備	-	-	-	-	-	-	-	-	-
	水 源 流 域 広 域 保 全	-	-	-	-	-	-	-	-	-
	水 源 流 域 地 域 保 全	-	-	-	-	-	-	-	-	-
奥 地 保 安 林 保 全 緊 急 對 策	-	-	-	-	-	-	-	-	-	
水 源 森 林 再 生 對 策	-	-	-	-	-	-	-	-	-	
防 災 林 再 造 成	-	1.67	48,989	-	0.02	13,390	-	1.65	35,599	
な だ れ 防 止 林 造 成	-	-	-	-	-	-	-	-	-	
土 砂 流 出 防 止 林 造 成	-	-	-	-	-	-	-	-	-	
海 岸 防 災 林 造 成	-	-	-	-	-	-	-	-	-	
防 災 林 造 成	-	1.67	48,989	-	0.02	13,390	-	1.65	35,599	
防 風 林 造 成	-	-	-	-	-	-	-	-	-	
保 安 林 買 入	-	-	-	-	-	-	-	-	-	
共 生 保 安 林 整 備	-	-	-	-	-	-	-	-	-	
生 活 環 境 保 全 林 整 備	-	-	-	-	-	-	-	-	-	
自 然 環 境 保 全 林 整 備	-	-	-	-	-	-	-	-	-	
環 境 防 災 林 整 備	-	-	-	-	-	-	-	-	-	
海 岸 防 災 林 造 成	-	-	-	-	-	-	-	-	-	
防 風 林 造 成	-	-	-	-	-	-	-	-	-	
環 境 保 全 技 術 開 発 モ デ ル	-	-	-	-	-	-	-	-	-	
地 す べ り 防 止	-	32.25	575,769	-	32.25	575,769	-	-	-	
地 す べ り 防 止	-	32.25	575,769	-	32.25	575,769	-	-	-	
地 す べ り 防 止 施 設 修 繕	-	-	-	-	-	-	-	-	-	
計	0.51	47.63	959,597	0.46	41.73	800,658	0.05	5.90	158,939	
山 地 治 山	災 害 関 連 等 緊 急 治 山	-	-	-	-	-	-	-	-	-
	災 害 関 連 緊 急 治 山	-	-	-	-	-	-	-	-	-
	災 害 関 連 緊 急 地 す べ り 防 止	-	-	-	-	-	-	-	-	-
	林 地 荒 廢 防 止 施 設 災 害 復 旧	-	-	-	-	-	-	-	-	-
	地 す べ り 防 止 施 設 災 害 復 旧	-	-	-	-	-	-	-	-	-
	林 地 荒 廢 防 止 施 設 災 害 関 連	-	-	-	-	-	-	-	-	-
	小 計 (公 共 県 営)	-	-	-	-	-	-	-	-	-
山 地 治 山	林 地 崩 壊 防 止	-	-	-	-	-	-	-	-	-
	災 害 関 連 山 地 災 害 危 険 地 区 對 策	-	-	-	-	-	-	-	-	-
	小 計 (公 共 補 助)	-	-	-	-	-	-	-	-	-
計	-	-	-	-	-	-	-	-	-	
山 地 治 山	治 山 施 設 県 営	0.16	0.36	102,235	0.01	-	20,790	0.15	0.36	81,445
	治 山 施 設 管 理	-	-	-	-	-	-	-	-	-
	保 安 林 整 備	-	-	-	-	-	-	-	-	-
	災 害 調 査	-	-	8,760	-	-	8,760	-	-	-
	治 山 調 査	-	-	2,614	-	-	2,614	-	-	-
	小 計 (県 営)	0.16	0.36	113,609	0.01	-	32,164	0.15	0.36	81,445
山 地 治 山	治 山 施 設 補 助	-	-	-	-	-	-	-	-	-
	小 計 (補 助)	-	-	-	-	-	-	-	-	-
	計	0.16	0.36	113,609	0.01	-	32,164	0.15	0.36	81,445
合 計	0.67	47.99	1,073,206	0.47	41.73	832,822	0.20	6.26	240,384	

区 分	〔警 城 森 林 計 画 区 計 〕			〔 相 双 農 林 事 務 所 計 〕			〔 い わ き 農 林 事 務 所 計 〕			
	面 積		事 業 費	面 積		事 業 費	面 積		事 業 費	
	溪 間	山 腹		溪 間	山 腹		溪 間	山 腹		
公 共	山 地 治 山	-	0.70	221,484	-	0.70	221,484	-	-	
	復 旧 治 山	-	0.70	221,484	-	0.70	221,484	-	-	
	緊 急 予 防 治 山	-	-		-	-		-	-	
	治 山 施 設 修 繕	-	-		-	-		-	-	
	農 山 漁 村 地 域 整 備 交 付 金	-	0.78	40,551	-	0.70	13,420	-	0.08	27,131
	予 防 治 山	-	0.78	40,551	-	0.70	13,420	-	0.08	27,131
	山 地 災 害 総 合 減 災 対 策 治 山	-	-		-	-		-	-	
	保 安 林 整 備	-	16.43	19,589	-	3.37	1,228	-	13.06	18,361
	保 安 林 改 良	-	1.00	11,799	-	-		-	1.00	11,799
	複 層 林 型 保 安 林 整 備 推 進	-	-		-	-		-	-	
	保 安 林 管 理 道 整 備	-	15.43	7,790	-	3.37	1,228	-	12.06	6,562
	水 土 保 全 治 山	0.57	13.02	1,704,746	0.57	13.02	1,704,746	-	-	
	地 域 防 災 対 策 総 合 治 山	-	-		-	-		-	-	
	火 山 地 域 防 災 機 能 強 化 総 合 治 山	-	-		-	-		-	-	
	林 地 荒 廃 防 止	0.57	13.02	1,704,746	0.57	13.02	1,704,746	-	-	
	水 源 地 域 整 備	-	-		-	-		-	-	
	水 源 森 林 総 合 整 備	-	-		-	-		-	-	
	集 落 水 源 山 地 整 備	-	-		-	-		-	-	
	水 源 の 里 保 全 緊 急 整 備	-	-		-	-		-	-	
	水 源 流 域 広 域 保 全	-	-		-	-		-	-	
水 源 流 域 地 域 保 全	-	-		-	-		-	-		
奥 地 保 安 林 保 全 緊 急 対 策	-	-		-	-		-	-		
水 源 森 林 再 生 対 策	-	-		-	-		-	-		
防 災 林 造 成	-	168.72	13,791,449	-	168.72	13,791,449	-	-		
な だ れ 防 止 林 造 成	-	-		-	-		-	-		
土 砂 流 出 防 止 林 造 成	-	-		-	-		-	-		
海 岸 防 災 林 造 成	-	167.24	13,781,559	-	167.24	13,781,559	-	-		
防 災 林 造 成	-	-		-	-		-	-		
防 風 林 造 成	-	-		-	-		-	-		
保 安 林 買 入	-	1.48	9,890	-	1.48	9,890	-	-		
共 生 保 安 林 整 備	-	-		-	-		-	-		
生 活 環 境 保 全 林 整 備	-	-		-	-		-	-		
自 然 環 境 保 全 林 整 備	-	-		-	-		-	-		
環 境 防 災 林 整 備	-	-		-	-		-	-		
海 岸 防 災 林 造 成	-	-		-	-		-	-		
防 風 林 造 成	-	-		-	-		-	-		
環 境 保 全 技 術 開 発 モ デ ル	-	-		-	-		-	-		
地 す べ り 防 止	-	-		-	-		-	-		
地 す べ り 防 止	-	-		-	-		-	-		
地 す べ り 防 止 施 設 修 繕	-	-		-	-		-	-		
計	0.57	199.65	15,777,819	0.57	186.51	15,732,327	-	13.14	45,492	
治 山 災 害	災 害 関 連 等 緊 急 治 山	-	-		-	-		-	-	
	災 害 関 連 緊 急 治 山	-	-		-	-		-	-	
	災 害 関 連 緊 急 地 す べ り 防 止	-	-		-	-		-	-	
	林 地 荒 廃 防 止 施 設 災 害 復 旧	-	-		-	-		-	-	
	地 す べ り 防 止 施 設 災 害 復 旧	-	-		-	-		-	-	
	林 地 荒 廃 防 止 施 設 災 害 関 連	-	-		-	-		-	-	
	小 計 (公 共 県 営)	-	-		-	-		-	-	
林 地 崩 壊 防 止	-	-		-	-		-	-		
災 害 関 連 山 地 災 害 危 険 地 区 対 策	-	-		-	-		-	-		
小 計 (公 共 補 助)	-	-		-	-		-	-		
計	-	-		-	-		-	-		
県 単 治 山	治 山 施 設 県 営	2.89	0.20	64,047	2.88	0.10	18,145	0.01	0.10	45,902
	治 山 施 設 管 理	-	-		-	-		-	-	
	保 安 林 整 備	-	-		-	-		-	-	
	災 害 調 査	-	-		-	-		-	-	
	治 山 調 査	-	-		-	-		-	-	
	小 計 (県 営)	2.89	0.20	64,047	2.88	0.10	18,145	0.01	0.10	45,902
治 山 施 設 補 助	-	-		-	-		-	-		
小 計 (補 助)	-	-		-	-		-	-		
計	2.89	0.20	64,047	2.88	0.10	18,145	0.01	0.10	45,902	
合 計	3.46	199.85	15,841,866	3.45	186.61	15,750,472	0.01	13.24	91,394	

2 民有林治山事業状況

(本工事費等 単位:千円)

事業名	農林事務所						実績累計
	県			北			
	平成25年度	平成26年度	平成27年度	平成28年度	平成29年度	平成30年度	
山地治山	21,226	74,197	510,385	92,221	45,259	70,180	813,468
復旧治山	21,226	74,197	510,385	92,221	45,259	70,180	813,468
緊急予防治山(H28～)	-	-	-	-	-	-	-
治山施設修繕	-	-	-	-	-	-	-
農山漁村地域整備交付金	165,649	24,224	40,660	17,651	13,665	-	261,849
予防治山	153,527	24,224	40,660	17,651	13,665	-	249,726
山地災害総合減災対策治山	12,123	-	-	-	-	-	12,123
保安林整備	17,648	19,785	5,399	7,258	18,180	18,181	86,451
保安林改良	6,849	11,085	2,100	-	5,600	7,699	33,333
複層林型保安林整備推進	-	-	-	-	-	-	-
保育	10,799	8,699	3,299	7,258	12,580	10,482	53,118
保安林管理道整備	-	-	-	-	-	-	-
水土保全治山	-	-	-	-	-	-	-
地域防災対策総合治山	-	-	-	-	-	-	-
火山地域防災機能強化総合治山	-	-	-	-	-	-	-
林地荒廃防止	-	-	-	-	-	-	-
水源地域整備	-	-	-	-	-	-	-
水源森林総合整備(～H16)	-	-	-	-	-	-	-
集落水源地整備(～H16)	-	-	-	-	-	-	-
水源の里保全緊急整備(H17～)	-	-	-	-	-	-	-
水源流域広域保全(H17～)	-	-	-	-	-	-	-
水源流域地域保全(H17～)	-	-	-	-	-	-	-
奥地保安林保全緊急整備(H17～)	-	-	-	-	-	-	-
水源森林再生対策	-	-	-	-	-	-	-
防災林造成	-	-	-	-	-	-	-
なだれ防止林造成	-	-	-	-	-	-	-
土砂流出防止林造成	-	-	-	-	-	-	-
海岸防災林造成	-	-	-	-	-	-	-
防災林造成	-	-	-	-	-	-	-
防風林造成	-	-	-	-	-	-	-
保安林買入	-	-	-	-	-	-	-
共生保安林整備	-	-	-	-	-	-	-
生活環境保全林整備	-	-	-	-	-	-	-
自然環境保全林整備(～H9)	-	-	-	-	-	-	-
自然環境保全治山(H10～)	-	-	-	-	-	-	-
環境防災林整備	-	-	-	-	-	-	-
地すべり防止	88,160	69,464	35,684	16,435	-	83,001	292,744
地すべり防止	88,160	69,464	35,684	16,435	-	83,001	292,744
地すべり防止施設修繕	-	-	-	-	-	-	-
計	292,684	187,670	592,128	133,565	77,104	171,362	1,454,512

(資料)森林保全課

(本工事費等 単位:千円)

事業名	農林事務所						中	
	県						実績累計	
	平成25年度	平成26年度	平成27年度	平成28年度	平成29年度	平成30年度		
山地治山	76,902	59,032	128,036	64,163	7,070	68,871	404,074	
復旧治山	76,902	59,032	128,036	64,163	7,070	68,871	404,074	
緊急予防治山(H28～)	-	-	-	-	-	-	-	
治山施設修繕	-	-	-	-	-	-	-	
農山漁村地域整備交付金	50,600	22,172	75,249	46,494	76,720	68,125	339,359	
予防治山	19,604	9,262	42,488	21,826	53,371	68,125	214,676	
山地災害総合減災対策治山	30,996	12,909	32,761	24,668	23,349	-	124,683	
保安林整備	11,718	8,773	7,970	13,974	8,300	8,439	59,174	
保安林改良	9,167	4,691	5,487	8,466	2,900	2,499	33,210	
複層林型保安林整備推進	-	-	-	-	-	-	-	
保育	2,552	4,082	2,483	5,508	5,400	5,940	25,965	
保安林管理道整備	-	-	-	-	-	-	-	
水土保持治山	-	-	-	-	-	-	-	
地域防災対策総合治山	-	-	-	-	-	-	-	
火山地域防災機能強化総合治山	-	-	-	-	-	-	-	
林地荒廃防止	-	-	-	-	-	-	-	
水源地域整備	-	-	-	-	-	-	-	
水源森林総合整備(～H16)	-	-	-	-	-	-	-	
集落水源地域整備(～H16)	-	-	-	-	-	-	-	
水源の里保全緊急整備(H17～)	-	-	-	-	-	-	-	
水源流域広域保全(H17～)	-	-	-	-	-	-	-	
水源流域地域保全(H17～)	-	-	-	-	-	-	-	
奥地保安林保全緊急整備(H17～)	-	-	-	-	-	-	-	
水源森林再生対策	-	-	-	-	-	-	-	
防災林造成	-	-	-	-	-	-	-	
なだれ防止林造成	-	-	-	-	-	-	-	
土砂流出防止林造成	-	-	-	-	-	-	-	
海岸防災林造成	-	-	-	-	-	-	-	
防災林造成	-	-	-	-	-	-	-	
防風林造成	-	-	-	-	-	-	-	
保安林買入	-	-	-	-	-	-	-	
共生保安林整備	-	-	-	-	-	-	-	
生活環境保全林整備	-	-	-	-	-	-	-	
自然環境保全林整備(～H9)	-	-	-	-	-	-	-	
自然環境保全治山(H10～)	-	-	-	-	-	-	-	
環境防災林整備	-	-	-	-	-	-	-	
地すべり防止	-	-	-	-	-	-	-	
地すべり防止	-	-	-	-	-	-	-	
地すべり防止施設修繕	-	-	-	-	-	-	-	
計	139,220	89,977	211,255	124,631	92,090	145,435	802,608	

(資料)森林保全課

(本工事費等 単位:千円)

事業名	農林事務所						実績累計
	県			南			
	平成25年度	平成26年度	平成27年度	平成28年度	平成29年度	平成30年度	
山地治山	234,998	225,197	135,865	84,172	58,012	-	738,245
復旧治山	234,998	225,197	135,865	84,172	58,012	-	738,245
緊急予防治山(H28～)	-	-	-	-	-	-	-
治山施設修繕	-	-	-	-	-	-	-
農山漁村地域整備交付金	160,793	35,622	15,097	18,099	32,479	26,937	289,026
予防治山	144,337	35,622	15,097	18,099	32,479	26,937	272,571
山地災害総合減災対策治山	16,456	-	-	-	-	-	16,456
保安林整備	3,299	12,331	1,200	3,891	-	1,188	21,910
保安林改良	-	2,732	-	3,081	-	-	5,813
複層林型保安林整備推進	-	-	-	-	-	-	-
保育	3,299	9,599	1,200	810	-	1,188	16,096
保安林管理道整備	-	-	-	-	-	-	-
水土保全治山	-	-	-	-	-	-	-
地域防災対策総合治山	-	-	-	-	-	-	-
火山地域防災機能強化総合治山	-	-	-	-	-	-	-
林地荒廃防止	-	-	-	-	-	-	-
水源地域整備	32,061	37,559	24,380	15,220	17,081	23,222	149,522
水源森林総合整備(～H16)	-	-	-	-	-	-	-
集落水源地整備(～H16)	-	-	-	-	-	-	-
水源の里保全緊急整備(H17～)	-	-	-	-	-	-	-
水源流域広域保全(H17～)	-	-	-	-	-	-	-
水源流域地域保全(H17～)	-	-	-	-	-	-	-
奥地保安林保全緊急整備(H17～)	-	-	-	-	-	-	-
水源森林再生対策	32,061	37,559	24,380	15,220	17,081	23,222	149,522
防災林造成	29,810	-	-	-	-	-	29,810
なだれ防止林造成	-	-	-	-	-	-	-
土砂流出防止林造成	-	-	-	-	-	-	-
海岸防災林造成	-	-	-	-	-	-	-
防災林造成	29,810	-	-	-	-	-	29,810
防風林造成	-	-	-	-	-	-	-
保安林買入	-	-	-	-	-	-	-
共生保安林整備	-	-	-	-	-	-	-
生活環境保全林整備	-	-	-	-	-	-	-
自然環境保全林整備(～H9)	-	-	-	-	-	-	-
自然環境保全治山(H10～)	-	-	-	-	-	-	-
環境防災林整備	-	-	-	-	-	-	-
地すべり防止	-	-	-	-	-	-	-
地すべり防止	-	-	-	-	-	-	-
地すべり防止施設修繕	-	-	-	-	-	-	-
計	460,961	310,709	176,542	121,382	107,572	51,347	1,228,513

(資料)森林保全課

(本工事費等 単位:千円)

事業名	農林事務所						実績累計
	会	津					
	平成25年度	平成26年度	平成27年度	平成28年度	平成29年度	平成30年度	
山地治山	234,865	182,714	190,609	42,690	14,750	137,739	803,367
復旧治山	234,865	182,714	190,609	42,690	14,750	137,739	803,367
緊急予防治山(H28～)	-	-	-	-	-	-	-
治山施設修繕	-	-	-	-	-	-	-
農山漁村地域整備交付金	131,417	122,946	83,728	63,644	18,756	69,962	490,453
予防治山	76,459	38,742	26,375	37,283	3,696	45,662	228,217
山地災害総合減災対策治山	54,957	84,204	57,353	26,361	15,060	24,300	262,236
保安林整備	11,462	20,064	11,429	7,528	7,371	3,798	61,652
保安林改良	4,429	12,086	2,100	-	-	-	18,615
複層林型保安林整備推進	-	-	-	-	-	-	-
保育	7,033	7,978	9,329	7,528	7,371	3,798	43,037
保安林管理道整備	-	-	-	-	-	-	-
水土保持治山	-	-	-	-	-	-	-
地域防災対策総合治山	-	-	-	-	-	-	-
火山地域防災機能強化総合治山	-	-	-	-	-	-	-
林地荒廃防止	-	-	-	-	-	-	-
水源地域整備	12,821	11,850	-	-	-	-	24,671
水源森林総合整備(～H16)	-	-	-	-	-	-	-
集落水源地整備(～H16)	-	-	-	-	-	-	-
水源の里保全緊急整備(H17～)	-	-	-	-	-	-	-
水源流域広域保全(H17～)	-	-	-	-	-	-	-
水源流域地域保全(H17～)	-	-	-	-	-	-	-
奥地保安林保全緊急整備(H17～)	-	-	-	-	-	-	-
水源森林再生対策	12,821	11,850	-	-	-	-	24,671
防災林造成	56,480	58,754	8,200	20,178	-	13,390	157,002
なだれ防止林造成	-	-	-	-	-	-	-
土砂流出防止林造成	-	-	-	-	-	-	-
海岸防災林造成	-	-	-	-	-	-	-
防災林造成	56,480	58,754	8,200	20,178	-	13,390	157,002
防風林造成	-	-	-	-	-	-	-
保安林買入	-	-	-	-	-	-	-
共生保安林整備	-	-	-	-	-	-	-
生活環境保全林整備	-	-	-	-	-	-	-
自然環境保全林整備(～H9)	-	-	-	-	-	-	-
自然環境保全治山(H10～)	-	-	-	-	-	-	-
環境防災林整備	-	-	-	-	-	-	-
地すべり防止	239,392	198,934	204,106	330,432	537,768	575,769	2,086,401
地すべり防止	239,392	198,934	204,106	330,432	537,768	575,769	2,086,401
地すべり防止施設修繕	-	-	-	-	-	-	-
計	686,435	595,262	498,072	464,472	578,645	800,658	3,623,544

(資料)森林保全課

(本工事費等 単位:千円)

事業名	農林事務所						
	南	会				津	
	平成25年度	平成26年度	平成27年度	平成28年度	平成29年度	平成30年度	実績累計
山地治山	228,420	415,621	174,352	35,351	67,590	85,157	1,006,491
復旧治山	228,420	415,621	174,352	19,818	51,943	85,157	975,311
緊急予防治山(H28～)	-	-	-	15,533	15,647	-	31,180
治山施設修繕	-	-	-	-	-	-	-
農山漁村地域整備交付金	220,384	185,730	111,611	43,765	-	36,720	598,210
予防治山	84,739	87,209	75,712	43,765	-	-	291,425
山地災害総合減災対策治山	135,645	98,521	35,899	-	-	36,720	306,786
保安林整備	19,467	29,899	11,750	26,250	2,910	1,463	91,739
保安林改良	11,960	19,099	6,349	10,700	-	-	48,107
複層林型保安林整備推進	-	-	-	-	-	-	-
保育	7,508	10,800	5,401	15,550	2,910	1,463	43,632
保安林管理道整備	-	-	-	-	-	-	-
水土保全治山	-	-	-	-	-	-	-
地域防災対策総合治山	-	-	-	-	-	-	-
火山地域防災機能強化総合治山	-	-	-	-	-	-	-
林地荒廃防止	-	-	-	-	-	-	-
水源地域整備	-	-	-	-	-	-	-
水源森林総合整備(～H16)	-	-	-	-	-	-	-
集落水源地整備(～H16)	-	-	-	-	-	-	-
水源の里保全緊急整備(H17～)	-	-	-	-	-	-	-
水源流域広域保全(H17～)	-	-	-	-	-	-	-
水源流域地域保全(H17～)	-	-	-	-	-	-	-
奥地保安林保全緊急整備(H17～)	-	-	-	-	-	-	-
水源森林再生対策	-	-	-	-	-	-	-
防災林造成	17,637	-	4,078	56,034	17,870	35,599	131,218
なだれ防止林造成	-	-	-	-	-	-	-
土砂流出防止林造成	-	-	-	-	-	-	-
海岸防災林造成	-	-	-	-	-	-	-
防災林造成	17,637	-	4,078	56,034	17,870	35,599	131,218
防風林造成	-	-	-	-	-	-	-
保安林買入	-	-	-	-	-	-	-
共生保安林整備	-	-	-	-	-	-	-
生活環境保全林整備	-	-	-	-	-	-	-
自然環境保全林整備(～H9)	-	-	-	-	-	-	-
自然環境保全治山(H10～)	-	-	-	-	-	-	-
環境防災林整備	-	-	-	-	-	-	-
地すべり防止	-	-	-	-	-	-	-
地すべり防止	-	-	-	-	-	-	-
地すべり防止施設修繕	-	-	-	-	-	-	-
計	485,908	631,250	301,791	161,400	88,370	158,939	1,827,657

(資料)森林保全課

(本工事費等 単位:千円)

事業名	農林事務所						実績累計
	相			双			
	平成25年度	平成26年度	平成27年度	平成28年度	平成29年度	平成30年度	
山地治山	-	6,040	4,887	267,285	274,373	221,484	774,069
復旧治山	-	6,040	4,887	267,285	274,373	221,484	774,069
緊急予防治山(H28～)	-	-	-	-	-	-	-
治山施設修繕	-	-	-	-	-	-	-
農山漁村地域整備交付金	16,468	27,110	30,539	13,199	16,106	13,420	116,842
予防治山	14,336	27,110	30,539	13,199	16,106	13,420	114,710
山地災害総合減災対策治山	2,132	-	-	-	-	-	2,132
保安林整備	1,785	4,322	4,228	3,299	3,024	1,228	17,886
保安林改良	-	-	-	-	-	-	-
複層林型保安林整備推進	-	-	-	-	-	-	-
保育	1,785	4,322	4,228	3,299	3,024	1,228	17,886
保安林管理道整備	-	-	-	-	-	-	-
水土保全治山	-	-	-	-	-	1,704,746	1,704,746
地域防災対策総合治山	-	-	-	-	-	-	-
火山地域防災機能強化総合治山	-	-	-	-	-	-	-
林地荒廃防止	-	-	-	-	-	1,704,746	1,704,746
水源地域整備	-	-	-	-	-	-	-
水源森林総合整備(～H16)	-	-	-	-	-	-	-
集落水源地整備(～H16)	-	-	-	-	-	-	-
水源の里保全緊急整備(H17～)	-	-	-	-	-	-	-
水源流域広域保全(H17～)	-	-	-	-	-	-	-
水源流域地域保全(H17～)	-	-	-	-	-	-	-
奥地保安林保全緊急整備(H17～)	-	-	-	-	-	-	-
水源森林再生対策	-	-	-	-	-	-	-
防災林造成	79,442	5,294,959	6,422,903	10,557,529	13,066,938	13,791,449	49,213,220
なだれ防止林造成	-	-	-	-	-	-	-
土砂流出防止林造成	-	-	-	-	-	-	-
海岸防災林造成	-	-	-	-	-	13,781,559	13,781,559
防災林造成	79,442	5,285,336	6,410,012	10,526,484	13,041,538	-	35,342,812
防風林造成	-	-	-	-	-	-	-
保安林買入	-	9,622	12,891	31,045	25,400	9,890	88,848
共生保安林整備	-	-	-	-	-	-	-
生活環境保全林整備	-	-	-	-	-	-	-
自然環境保全林整備(～H9)	-	-	-	-	-	-	-
自然環境保全治山(H10～)	-	-	-	-	-	-	-
環境防災林整備	-	-	-	-	-	-	-
地すべり防止	-	-	-	-	-	-	-
地すべり防止	-	-	-	-	-	-	-
地すべり防止施設修繕	-	-	-	-	-	-	-
計	97,695	5,332,431	6,462,557	10,841,312	13,360,441	15,732,327	51,826,762

(資料)森林保全課

(本工事費等 単位:千円)

事業名	農林事務所						
	い		わ			き	
	平成25年度	平成26年度	平成27年度	平成28年度	平成29年度	平成30年度	実績累計
山地治山	39,817	-	-	-	-	-	39,817
復旧治山	39,817	-	-	-	-	-	39,817
緊急予防治山(H28～)	-	-	-	-	-	-	-
治山施設修繕	-	-	-	-	-	-	-
農山漁村地域整備交付金	107,791	97,092	49,760	71,407	41,954	27,131	395,135
予防治山	100,021	71,930	23,760	71,407	41,954	27,131	336,203
山地災害総合減災対策治山	7,770	25,162	26,000	-	-	-	58,932
保安林整備	10,477	11,597	9,864	10,563	6,776	18,361	67,638
保安林改良	1,170	-	-	-	-	11,799	12,969
複層林型保安林整備推進	-	-	-	-	-	-	-
保育	9,307	11,597	9,864	10,563	6,776	6,562	54,669
保安林管理道整備	-	-	-	-	-	-	-
水土保持治山	-	-	-	-	-	-	-
地域防災対策総合治山	-	-	-	-	-	-	-
火山地域防災機能強化総合治山	-	-	-	-	-	-	-
林地荒廃防止	-	-	-	-	-	-	-
水源地域整備	-	-	-	-	-	-	-
水源森林総合整備(～H16)	-	-	-	-	-	-	-
集落水源地整備(～H16)	-	-	-	-	-	-	-
水源の里保全緊急整備(H17～)	-	-	-	-	-	-	-
水源流域広域保全(H17～)	-	-	-	-	-	-	-
水源流域地域保全(H17～)	-	-	-	-	-	-	-
奥地保安林保全緊急整備(H17～)	-	-	-	-	-	-	-
水源森林再生対策	-	-	-	-	-	-	-
防災林造成	102,655	39,850	48,600	-	-	-	191,105
なだれ防止林造成	-	-	-	-	-	-	-
土砂流出防止林造成	-	-	-	-	-	-	-
海岸防災林造成	-	-	-	-	-	-	-
防災林造成	102,655	39,850	48,600	-	-	-	191,105
防風林造成	-	-	-	-	-	-	-
保安林買入	-	-	-	-	-	-	-
共生保安林整備	-	-	-	-	-	-	-
生活環境保全林整備	-	-	-	-	-	-	-
自然環境保全林整備(～H9)	-	-	-	-	-	-	-
自然環境保全治山(H10～)	-	-	-	-	-	-	-
環境防災林整備	-	-	-	-	-	-	-
地すべり防止	-	-	-	-	-	-	-
地すべり防止	-	-	-	-	-	-	-
地すべり防止施設修繕	-	-	-	-	-	-	-
計	260,741	148,539	108,224	81,970	48,730	45,492	693,696

(資料)森林保全課

(本工事費等 単位:千円)

農林事務所 事業名	全						体
	平成25年度	平成26年度	平成27年度	平成28年度	平成29年度	平成30年度	実績累計
山地治山	836,228	962,801	1,144,134	585,882	467,054	583,431	4,579,530
復旧治山	836,228	962,801	1,144,134	570,349	451,407	583,431	4,548,350
緊急予防治山(H28～)	-	-	-	15,533	15,647	-	31,180
治山施設修繕	-	-	-	-	-	-	-
農山漁村地域整備交付金	853,101	514,895	406,644	274,259	199,680	242,295	2,490,875
予防治山	593,023	294,098	254,631	223,230	161,271	181,275	1,707,528
山地災害総合減災対策治山	260,079	220,797	152,013	51,029	38,409	61,020	783,347
保安林整備	75,857	106,771	51,840	72,763	46,561	52,658	406,450
保安林改良	33,574	49,694	16,036	22,247	8,500	21,997	152,048
複層林型保安林整備推進	-	-	-	-	-	-	-
保育	42,282	57,078	35,804	50,516	38,061	30,661	254,402
保安林管理道整備	-	-	-	-	-	-	-
水土保持治山	-	-	-	-	-	1,704,746	1,704,746
地域防災対策総合治山	-	-	-	-	-	-	-
火山地域防災機能強化総合治山	-	-	-	-	-	-	-
林地荒廃防止	-	-	-	-	-	1,704,746	1,704,746
水源地域整備	44,881	49,409	24,380	15,220	17,081	23,222	174,193
水源森林総合整備(～H16)	-	-	-	-	-	-	-
集落水源山地整備(～H16)	-	-	-	-	-	-	-
水源の里保全緊急整備(H17～)	-	-	-	-	-	-	-
水源流域広域保全(H17～)	-	-	-	-	-	-	-
水源流域地域保全(H17～)	-	-	-	-	-	-	-
奥地保安林保全緊急整備(H17～)	-	-	-	-	-	-	-
水源森林再生対策	44,881	49,409	24,380	15,220	17,081	23,222	174,193
防災林造成	286,023	5,393,563	6,483,781	10,633,741	13,084,808	13,840,438	49,722,354
なだれ防止林造成	-	-	-	-	-	-	-
土砂流出防止林造成	-	-	-	-	-	-	-
海岸防災林造成	-	-	-	-	-	13,781,559	13,781,559
防災林造成	286,023	5,383,940	6,470,890	10,602,696	13,059,408	48,989	35,851,947
防風林造成	-	-	-	-	-	-	-
保安林買入	-	9,622	12,891	31,045	25,400	9,890	88,848
共生保安林整備	-	-	-	-	-	-	-
生活環境保全林整備	-	-	-	-	-	-	-
自然環境保全林整備(～H9)	-	-	-	-	-	-	-
自然環境保全治山(H10～)	-	-	-	-	-	-	-
環境防災林整備	-	-	-	-	-	-	-
地すべり防止	327,552	268,398	239,790	346,867	537,768	658,770	2,379,145
地すべり防止	327,552	268,398	239,790	346,867	537,768	658,770	2,379,145
地すべり防止施設修繕	-	-	-	-	-	-	-
計	2,423,643	7,295,837	8,350,569	11,928,732	14,352,952	17,105,560	61,457,293

(資料)森林保全課

3 民有林災害荒廃地調

(単位 面積:ha、被害額:千円)

災害の種類と区分 林業事務所	総数		融雪災		3月災		4月災		5月災		6月災		7月災		8月災		9月災		10月災		11月災		12月災		
	面積	被害額	面積	被害額	面積	被害額	面積	被害額	面積	被害額	面積	被害額	面積	被害額	面積	被害額	面積	被害額	面積	被害額	面積	被害額	面積	被害額	
平成26年	0.23	106,000	-	4,000	-	-	0.06	5,000	-	-	-	-	-	2,000	-	-	-	-	0.17	95,000	-	-	-	-	
平成27年	10.85	3,163,962	-	-	-	-	3.30	1,225,396	-	-	-	-	-	-	-	-	7.55	1,938,566	-	-	-	-	-		
平成28年	0.16	53,000	-	-	-	-	-	-	-	-	-	-	-	-	0.16	53,000	-	-	-	-	-	-	-		
平成29年	0.90	285,200	-	-	0.02	200	-	-	-	-	0.57	222,000	-	-	-	-	-	-	0.31	63,000	-	-	-		
平成30年	0.01	4,200	-	-	-	-	-	-	-	-	-	-	-	-	0.01	4,200	-	-	-	-	-	-	-		
令和元年	1.82	1,653,344	-	-	-	-	-	-	-	-	-	-	-	-	-	-	-	-	1.82	1,653,344	-	-	-		
県北	-	-	-	-	-	-	-	-	-	-	-	-	-	-	-	-	-	-	-	-	-	-	-	-	
県中	-	-	-	-	-	-	-	-	-	-	-	-	-	-	-	-	-	-	-	-	-	-	-	-	
県南	0.01	4,200	-	-	-	-	-	-	-	-	-	-	-	-	0.01	4,200	-	-	-	-	-	-	-	-	
会津	-	-	-	-	-	-	-	-	-	-	-	-	-	-	-	-	-	-	-	-	-	-	-	-	
南会津	-	-	-	-	-	-	-	-	-	-	-	-	-	-	-	-	-	-	-	-	-	-	-	-	
相双	-	-	-	-	-	-	-	-	-	-	-	-	-	-	-	-	-	-	-	-	-	-	-	-	
いわき	-	-	-	-	-	-	-	-	-	-	-	-	-	-	-	-	-	-	-	-	-	-	-	-	
県北	0.49	480,484	-	-	-	-	-	-	-	-	-	-	-	-	-	-	-	-	0.49	480,484	-	-	-	-	
県中	0.43	406,790	-	-	-	-	-	-	-	-	-	-	-	-	-	-	-	-	0.43	406,790	-	-	-	-	
県南	0.09	60,800	-	-	-	-	-	-	-	-	-	-	-	-	-	-	-	-	0.09	60,800	-	-	-	-	
会津	-	16,000	-	-	-	-	-	-	-	-	-	-	-	-	-	-	-	-	-	16,000	-	-	-	-	
南会津	-	155,500	-	-	-	-	-	-	-	-	-	-	-	-	-	-	-	-	-	155,500	-	-	-	-	
相双	0.66	352,051	-	-	-	-	-	-	-	-	-	-	-	-	-	-	-	-	0.66	352,051	-	-	-	-	
いわき	0.15	181,719	-	-	-	-	-	-	-	-	-	-	-	-	-	-	-	-	0.15	181,719	-	-	-	-	
平成30年度内訳																									
令和元年度内訳																									

(資料) 森林保全課

(注) 面積は山腹崩壊分のみ集計

4 民有林治山施設災害復旧実績

(単位 工事費:千円)

実施年度・年災区分	査定申請額		査定額		平成24年度		平成25年度		平成26年度		平成27年度		平成28年度		平成29年度		平成30年度		令和元年度		備考
	箇所数	工事費	箇所数	工事費	箇所数	工事費	箇所数	工事費	箇所数	工事費	箇所数	工事費	箇所数	工事費	箇所数	工事費	箇所数	工事費	箇所数	工事費	
平成23年	11	5,049,919	11	5,030,012	3	360,080	5	768,166	5	2,430,071	5	1,261,585	2	601,004	2	999,997	2	952,114	-	-	-
平成24年	1	441,197	1	441,197	-	-	-	-	-	-	1	135,175	-	-	1	310,779	-	-	-	-	-
平成25年	-	-	-	-	-	-	-	-	-	-	-	-	-	-	-	-	-	-	-	-	-
平成26年	1	1,226,239	1	1,190,310	-	-	-	-	-	-	1	21,123	1	272,160	-	-	-	1	540,000	1	745,693
平成27年	-	-	-	-	-	-	-	-	-	-	-	-	-	-	-	-	-	-	-	-	-
平成28年	-	-	-	-	-	-	-	-	-	-	-	-	-	-	-	-	-	-	-	-	-
平成29年	-	-	-	-	-	-	-	-	-	-	-	-	-	-	-	-	-	-	-	-	-
平成30年	-	-	-	-	-	-	-	-	-	-	-	-	-	-	-	-	-	-	-	-	-
令和元年	2	100,928	2	85,394	-	-	-	-	-	-	-	-	-	-	-	-	-	-	2	85,373	-

(資料) 森林保全課

5 民有林制限林種別面積

(1) 保安林

年度 (農林事務所)	市町村	総		水源かん養		土砂流出		土砂崩壊		防風		水害防備		潮害防備		干害防備		なだれ防止		落石防止		魚つき		航行目標		健康		致風		
		箇所	面積	箇所	面積	箇所	面積	箇所	面積	箇所	面積	箇所	面積	箇所	面積	箇所	面積	箇所	面積	箇所	面積	箇所	面積	箇所	面積	箇所	面積	箇所	面積	
平成27年度	((農林事務所))	(162)	(6,301)	(0)	(0)	(18)	(580)	(1)	(12)	76	196	141	73	118	(3)	(4)	(13)	(66)	(7)	(17)	(1)	(3)	3	7	(1)	(3)	(118)	(5,576)	(9)	(31)
		4,570	114,068	490	70,814	2,693	38,764	514	674	76	196	141	73	118	200	59	1,016	271	1,151	28	152	8	3	7	2	130	899	35	125	
平成28年度	((農林事務所))	(162)	(6,301)	(0)	(0)	(18)	(580)	(1)	(12)	76	196	141	73	118	(3)	(4)	(13)	(66)	(7)	(17)	(1)	(3)	3	7	(1)	(3)	(118)	(5,576)	(9)	(31)
		4,575	114,093	491	70,815	2,694	38,784	516	675	76	196	141	73	118	200	59	1,016	272	1,153	28	152	8	3	7	2	130	899	35	125	
平成29年度	((農林事務所))	(162)	(6,298)	(0)	(0)	(18)	(580)	(1)	(12)	76	196	141	73	118	(3)	(4)	(13)	(66)	(7)	(17)	(1)	(3)	3	7	(1)	(3)	(118)	(5,573)	(9)	(31)
		4,587	114,349	491	70,815	2,703	39,037	519	679	76	196	141	73	118	200	59	1,016	272	1,153	28	152	8	3	7	2	130	899	35	125	
平成30年度	((農林事務所))	(162)	(6,298)	(0)	(0)	(18)	(580)	(1)	(12)	76	196	141	73	120	(3)	(4)	(13)	(66)	(7)	(17)	(1)	(3)	3	7	(1)	(3)	(118)	(5,573)	(9)	(31)
		4,595	114,397	492	70,854	2,705	39,041	522	682	76	196	141	73	120	201	59	1,016	272	1,153	28	152	8	3	7	2	130	899	35	125	
令和元年度	((農林事務所))	(162)	(6,298)	(0)	(0)	(18)	(580)	(1)	(12)	76	196	141	73	118	(3)	(4)	(13)	(66)	(7)	(17)	(1)	(3)	3	7	(1)	(3)	(118)	(5,573)	(9)	(31)
		4,601	114,488	494	70,910	2,707	39,068	526	685	76	196	141	73	118	205	59	1,016	272	1,153	29	153	8	3	7	2	130	899	34	125	
((農林事務所))	((農林事務所))	(22)	(597)	(8)	(176)	(8)	(176)	(8)	(96)	96	95	59	59	59	59	2	14	14	14	1	1	1	1	1	1	1	1	1	1	1
		664	7,398	48	3,343	401	3,639	88	96	96	95	59	59	59	59	2	14	14	14	1	1	1	1	1	1	1	1	1	1	1
福島市	((農林事務所))	(11)	(246)	(3)	(141)	(3)	(65)	(6)	(25)	54	90	54	54	54	1	0	0	0	0	0	0	0	0	0	0	0	0	0	0	0
		246	3,318	21	2,090	108	1,109	6	25	54	90	54	54	54	1	0	0	0	0	0	0	0	0	0	0	0	0	0	0	0
二本松市	((農林事務所))	(3)	(114)	(1)	(53)	(4)	(106)	(5)	(47)	4	5	4	5	5	1	14	14	14	1	1	1	1	1	1	1	1	1	1	1	1
		114	625	1	130	53	239	50	47	4	5	4	5	5	1	14	14	14	1	1	1	1	1	1	1	1	1	1	1	1
伊達市	((農林事務所))	(5)	(124)	(14)	(727)	(176)	(1,481)	(20)	(11)	1	1	1	0	0	0	0	0	0	0	0	0	0	0	0	0	0	0	0	0	0
		214	2,228	14	727	176	1,481	20	11	1	1	1	0	0	0	0	0	0	0	0	0	0	0	0	0	0	0	0	0	0
本宮市	((農林事務所))	(1)	(14)	(18)	(18)	(2)	(15)	(3)	(3)	3	3	3	3	3	3	3	3	3	3	3	3	3	3	3	3	3	3	3	3	3
		6	18	18	18	2	15	3	3	3	3	3	3	3	3	3	3	3	3	3	3	3	3	3	3	3	3	3	3	3
桑折町	((農林事務所))	(1)	(67)	(2)	(88)	(18)	(424)	(5)	(180)	180	180	180	180	180	180	180	180	180	180	180	180	180	180	180	180	180	180	180	180	180
		21	520	2	88	18	424	5	180	180	180	180	180	180	180	180	180	180	180	180	180	180	180	180	180	180	180	180	180	180
国見町	((農林事務所))	(1)	(5)	(1)	(5)	(1)	(180)	(1)	(180)	180	180	180	180	180	180	180	180	180	180	180	180	180	180	180	180	180	180	180	180	180
		18	185	1	5	17	180	1	180	180	180	180	180	180	180	180	180	180	180	180	180	180	180	180	180	180	180	180	180	180
川俣町	((農林事務所))	(39)	(330)	(8)	(153)	(23)	(168)	(8)	(9)	9	9	9	9	9	9	9	9	9	9	9	9	9	9	9	9	9	9	9	9	9
		6	175	1	150	4	23	1	2	9	9	9	9	9	9	9	9	9	9	9	9	9	9	9	9	9	9	9	9	9
大玉村	((農林事務所))	(22)	(690)	(54)	(7,661)	(230)	(2,071)	(105)	(106)	12	17	4	0	0	0	24	334	334	334	3	9	9	9	9	9	9	9	9	9	9
		455	10,255	54	7,661	230	2,071	105	106	12	17	4	0	0	0	24	334	334	334	3	9	9	9	9	9	9	9	9	9	9
郡山市	((農林事務所))	(10)	(266)	(44)	(6,755)	(39)	(648)	(10)	(16)	9	16	2	0	0	4	54	54	54	54	2	4	4	4	4	4	4	4	4	4	4
		120	7,506	44	6,755	39	648	10	16	9	16	2	0	0	4	54	54	54	54	2	4	4	4	4	4	4	4	4	4	4
須賀川市	((農林事務所))	(8)	(379)	(4)	(610)	(19)	(796)	(1)	(1)	1	0	0	0	0	6	97	97	97	97	0	0	0	0	0	0	0	0	0	0	0
		36	1,506	4	610	19	796	1	1	1	0	0	0	0	6	97	97	97	97	0	0	0	0	0	0	0	0	0	0	0
田村市	((農林事務所))	(75)	(223)	(2)	(47)	(46)	(85)	(22)	(18)	18	18	18	18	18	3	50	50	50	50	0	0	0	0	0	0	0	0	0	0	0
		75	223	2	47	46	85	22	18	18	18	18	18	18	3	50	50	50	50	0	0	0	0	0	0	0	0	0	0	0
鏡石町	((農林事務所))	(1)	(1)	(1)	(1)	(1)	(1)	(1)	(1)	1	1	1	1	1	1	1	1	1	1	1	1	1	1	1	1	1	1	1	1	1
		1	1	1	1	1	1	1	1	1	1	1	1	1	1	1	1	1	1	1	1	1	1	1	1	1	1	1	1	1
天栄村	((農林事務所))	(40)	(171)	(1)	(7)	(28)	(153)	(7)	(10)	2	1	2	0	0	3	50	50	50	50	0	0	0	0	0	0	0	0	0	0	0
		40	171	1	7	28	153	7	10	2	1	2	0	0	3	50	50	50	50	0	0	0	0	0	0	0	0	0	0	0

(単位 面積:ha)

年度 (農林事務所))	市町村	総		水源かん養		土砂流出		土砂崩壊		防風		水害防備		湖害防備		干害防備		なだれ防止		落石防止		魚つき		航行目標		保健		致風	
		箇所	面積	箇所	面積	箇所	面積	箇所	面積	箇所	面積	箇所	面積	箇所	面積	箇所	面積	箇所	面積	箇所	面積	箇所	面積	箇所	面積	箇所	面積	箇所	面積
	石川町	(14) 43	81	1	2	32	35	7	5	-	-	-	-	-	-	2	39	-	-	-	-	-	-	-	(1)	(14)	0	-	
	玉川村	2	0	-	-	-	-	2	0	-	-	-	-	-	-	-	-	-	-	-	-	-	-	-	-	-	-	-	
	平田村	21	37	-	-	10	25	10	7	-	-	-	-	-	-	1	5	-	-	-	-	-	-	-	-	-	-	-	
	浅川町	(2) 7	15	-	-	1	0	2	1	-	-	-	-	-	-	2	14	-	-	-	-	-	-	-	(2)	(14)	0	-	
	古殿町	49	613	2	240	29	272	12	25	-	-	-	-	-	-	5	71	-	-	1	5	-	-	-	-	-	-	-	
	三春町	(1) 21	40	-	-	15	35	5	5	-	-	-	-	-	-	-	-	-	-	-	-	-	-	-	(1)	(17)	0	-	
	小野町	41	64	-	-	11	22	28	19	-	-	-	-	-	-	1	4	-	-	-	-	-	-	-	-	-	1	19	
	((県南))	(14) 478	(727) 4637	14	706	357	3,546	77	140	7	80	-	-	-	-	(1) 2	(2) 101	-	-	3	6	-	-	-	(10) 12	(714) 57	(3) 6	(11) 2	
	白河市	51	806	12	462	19	300	15	38	-	-	-	-	-	-	-	-	-	-	3	6	-	-	-	-	-	2	1	
	西郷村	(6) 48	(548) 1,533	2	244	29	1,116	5	13	6	76	-	-	-	-	(1) 1	(2) 83	-	-	-	-	-	-	-	(5) 5	(546) 1	-	-	
	泉崎村	(1) 4	(49) 49	-	-	3	49	-	-	-	-	-	-	-	-	-	-	-	-	-	-	-	-	-	(1) 1	(49) 0	-	-	
	中島村	-	0	-	-	-	-	-	-	-	-	-	-	-	-	-	-	-	-	-	-	-	-	-	-	-	-	-	
	矢吹町	(1) 2	(4) 4	-	-	-	-	-	-	1	4	-	-	-	-	-	-	-	-	-	-	-	-	-	(1) 1	(4) 0	-	-	
	棚倉町	74	273	-	-	56	233	18	40	-	-	-	-	-	-	-	-	-	-	-	-	-	-	-	-	-	-	-	
	矢祭町	(5) 134	(83) 936	-	-	122	904	5	1	-	-	-	-	-	-	1	18	-	-	-	-	-	-	-	(2) 2	(72) 12	(3) 4	(11) 1	
	塙町	(1) 111	(43) 926	-	-	100	877	10	15	-	-	-	-	-	-	-	-	-	-	-	-	-	-	-	(1) 1	(43) 34	-	-	
	鮫川村	54	110	-	-	28	67	24	33	-	-	-	-	-	-	-	-	-	-	-	-	-	-	-	2	10	-	-	

(単位 面積:ha)

年度 (農林事務所)	総		水源かん養		土砂流出		土砂崩壊		防風		水害防備		湖害防備		干雪防備		なだれ防止		落石防止		魚つき		航行目標		健康		致						
	箇所	面積	箇所	面積	箇所	面積	箇所	面積	箇所	面積	箇所	面積	箇所	面積	箇所	面積	箇所	面積	箇所	面積	箇所	面積	箇所	面積	箇所	面積	箇所	面積					
市町村 (会津))	(29) 1,132	(1541) 35,229	(4) 153	(22) 25,778	(4) 718	(22) 8,462	(22) 52	(22) 133	(1541) 17	(22) 43	(22) 1	(22) 0	(22) 0	(22) 0	(22) 10	(60) 124	(7) 147	(17) 530	(17) 11	(17) 49	(14) 16	(1432) 53	(2) 7	(10) 57	(14) 16	(1432) 53	(2) 7	(10) 57					
会津若松市	(2) 83	(10) 3,432	7	2,844	62	525	1	0	4	5	—	—	—	—	—	—	1	8	3	8	—	—	—	—	(1) 2	(2) 1	(1) 3	(8) 41					
喜多方市	(8) 282	(194) 9,370	38	7,806	(3) 171	(22) 1,372	8	40	—	—	—	—	—	—	2	20	25	88	2	5	—	—	—	—	(5) 5	(172) 23	(2) 1	(16) 16					
北塩原村	(1) 37	(2) 705	9	593	22	111	3	0	—	—	—	—	—	—	—	—	2	1	—	—	—	—	—	—	—	(1) 1	(2) 0	(2) 0					
西会津町	(6) 184	(143) 4,656	21	2,756	99	1,676	13	68	—	—	—	—	—	—	(1) 1	(58) 0	(3) 46	(11) 156	—	—	—	—	—	—	(2) 2	(73) 0	(2) 2	(0) 0	(0) 0				
磐梯町	(2) 9	(110) 1,102	7	1,102	—	—	—	—	—	—	—	—	—	—	—	—	—	—	—	—	—	—	—	—	(2) 2	(110) 0	(2) 0	(2) 0	(2) 0				
猪苗代町	63	2,880	14	1,217	28	1,580	3	9	13	38	—	—	—	—	—	—	—	—	5	36	—	—	—	—	—	—	—	—	—	—			
会津坂下町	17	58	—	—	16	58	—	—	—	—	1	0	—	—	—	—	—	—	—	—	—	—	—	—	—	—	—	—	—	—			
湯川村	—	—	—	—	—	—	—	—	—	—	—	—	—	—	—	—	—	—	—	—	—	—	—	—	—	—	—	—	—	—	—		
柳津町	(1) 110	(14) 1,902	5	1,049	83	798	3	2	—	—	—	—	—	—	1	14	17	39	—	—	—	—	—	—	(1) 1	(14) 0	(1) 0	(1) 0	(1) 0	(1) 0			
三島町	(2) 70	(2) 1,760	11	1,361	34	256	3	2	—	—	—	—	—	—	(1) 2	(1) 55	(1) 19	(1) 57	—	—	—	—	—	—	—	—	—	—	—	—	—	—	
金山町	(3) 174	(5) 3,349	15	2,001	108	1,150	15	11	—	—	—	—	—	—	1	6	(3) 34	(5) 180	1	0	—	—	—	—	—	—	—	—	—	—	—	—	
昭和村	18	141	1	31	13	106	1	1	—	—	—	—	—	—	2	3	1	0	—	—	—	—	—	—	—	—	—	—	—	—	—	—	
会津美里町	(4) 115	(1061) 5,874	25	5,018	82	829	2	0	—	—	—	—	—	—	1	26	2	1	—	—	—	—	—	—	(3) 3	(1061) 0	(3) 0	(1061) 0	(3) 0	(1061) 0	(3) 0	(1061) 0	
((南会津))	(14) 579	(1408) 40,521	106	25,691	301	(40) 13,414	(1) 17	(12) 22	—	—	1	3	—	—	7	234	125	623	(1) 11	(3) 88	(1) 11	(1,353) 446	(2) —	(11) —	(1) —	(1,353) 446	(2) —	(11) —	(1,353) 446	(2) —	(11) —		
下郷町	(3) 146	(938) 10,909	11	2,762	111	7,666	8	12	—	—	—	—	—	—	1	21	3	5	9	84	—	—	—	—	(3) 3	(938) 359	(3) 3	(938) 359	(3) 3	(938) 359	(3) 3	(938) 359	
檜枝岐村	9	110	1	6	3	53	—	—	—	—	—	—	—	—	—	—	5	51	—	—	—	—	—	—	—	—	—	—	—	—	—	—	—
只見町	(3) 153	(61) 7,254	13	3,826	71	3,026	(1) 3	(12) 1	—	—	—	—	—	—	—	—	64	354	—	—	—	—	—	—	(2) 2	(49) 48	(2) 2	(49) 48	(2) 2	(49) 48	(2) 2	(49) 48	
南会津町	(8) 271	(409) 22,248	81	19,098	116	(40) 2,669	6	9	—	—	1	3	—	—	6	213	53	213	(1) 2	(3) 4	(1) 6	(366) 39	(6) —	(6) —	(366) 39	(6) —	(366) 39	(6) —	(366) 39	(6) —	(366) 39	(6) —	(366) 39

年度 (農林事務所)	総数		水源かん養保安林		土砂流出保安林		土砂崩壊保安林		防風保安林		水害防備保安林		湖雪防備保安林		干雪防備保安林		なだれ防止保安林		落石防止保安林		魚つき保安林		航行目標保安林		健康保安林		致風保安林			
	箇所	面積	箇所	面積	箇所	面積	箇所	面積	箇所	面積	箇所	面積	箇所	面積	箇所	面積	箇所	面積	箇所	面積	箇所	面積	箇所	面積	箇所	面積	箇所	面積		
市町村	(36)	(822)	90	5,616	378	4,717	64	32	20	29	9	90	12	157	—	—	—	—	—	—	8	3	—	—	33	56	—	—		
((相双))					(3)	(56)						(2)	(1)											(31)	(765)					
相馬市	(5)	(135)	28	708	50	689	3	—	—	2	2	11	—	—	—	—	—	—	—	—	3	1	—	—	4	0	—	—		
南相馬市	(11)	(187)	24	1,104	123	1,607	21	7	9	11	2	42	3	67	—	—	—	—	—	—	4	1	—	—	10	(186)	—	—		
新地町	(2)	(62)	13	261	22	164	—	1	0	—	—	5	0	7	—	—	—	—	—	—	1	1	—	—	1	(25)	—	—		
飯館村	32	291	1	20	29	269	2	—	—	—	—	—	—	—	—	—	—	—	—	—	—	—	—	—	—	—	—	—	—	
広野町	(2)	(47)	4	545	20	94	3	1	0	—	—	—	—	—	—	—	—	—	—	—	—	—	—	—	2	(47)	—	—	—	
楡葉町	(3)	(10)	—	—	—	—	8	4	1	4	0	10	12	—	—	—	—	—	—	—	—	—	—	—	3	(10)	—	—	—	
富岡町	(1)	(54)	3	376	16	146	7	3	2	—	—	2	1	—	—	—	—	—	—	—	—	—	—	—	1	(54)	—	—	—	
川内村	(3)	(221)	12	2,403	39	883	7	6	—	—	—	—	—	—	—	—	—	—	—	—	—	—	—	—	3	(221)	—	—	—	
大熊町	(2)	(81)	5	199	7	66	1	3	0	—	—	5	5	2	19	—	—	—	—	—	—	—	—	—	3	(81)	—	—	—	
双葉町	(2)	(7)	—	—	—	—	2	5	3	—	—	12	14	—	—	—	—	—	—	—	—	—	—	—	2	(7)	—	—	—	
浪江町	(5)	(18)	—	—	—	—	12	9	5	12	5	3	2	5	64	—	—	—	—	—	—	—	—	—	3	(17)	—	—	—	
葛尾村	9	24	—	—	—	—	4	1	—	—	—	—	—	—	—	—	—	—	—	—	—	—	—	—	—	—	—	—	—	—
((いわき))	(25)	(514)	29	2,115	322	3,219	115	124	8	38	11	2	28	(1)	(4)	(1)	(12)	(1)	(4)	(1)	(1)	(1)	(1)	(1)	(3)	(22)	(495)	27	3	23
いわき市	(25)	(514)	29	2,115	322	3,219	115	124	8	38	11	2	28	(1)	(4)	(1)	(12)	(1)	(4)	(1)	(1)	(1)	(1)	(1)	(3)	(22)	(495)	27	3	23

(資料) 森林保全課

(注) ()内は他の保安林の兼種分で外数

(2)保安林以外の制限林

[森林計画区] (農林事務所) 市町村 (旧市町村)	保安施設 地区内の 森林	砂防施設 地区内の 森林	その他 制限のある 地区内の 森林	自然公園										特別地域				域内				森林				計	合計									
				国立公園		準国立公園		特別保護地区		第一種特別地域		第二種特別地域		第三種特別地域		小計		国定		特別保護地区		第一種特別地域		第二種特別地域				第三種特別地域		小計		史跡名勝 天然記念 物指定地 域内の 森林	都市計画 法による 制限林	林業種 法による 制限林	自然環境 保全地域 の 特別地区	鳥獣保護 地区
				特別 保護 地区	第一種 特別 地域	第二種 特別 地域	第三種 特別 地域	小計	特別 保護 地区	第一種 特別 地域	第二種 特別 地域	第三種 特別 地域	小計	特別 保護 地区	第一種 特別 地域	第二種 特別 地域	第三種 特別 地域	小計	特別 保護 地区	第一種 特別 地域	第二種 特別 地域	第三種 特別 地域	小計													
				(0.08)	(159.80)	(319.40)	(2,391.73)	(3,195.19)	(6,066.12)	(4.42)	(4.42)	(207.58)	(212.00)	(892.08)	(55.94)	(380.08)	(787.40)	(1,167.48)	(7,445.60)	(156.08)	(156.08)	(260.82)	(0.03)	(237.99)	(1,253.58)			(15,510.28)								
県計	-	(6,156.16)	15.00	12,212.34	(1,108.47)	625.59	5,562.38	6,828.28	14,124.72	(207.58)	892.08	55.94	(380.08)	(787.40)	(1,167.48)	(7,445.60)	(156.08)	(156.08)	(260.82)	(0.03)	(237.99)	(1,253.58)	(15,510.28)													
[阿武隈川]	-	(1,356.19)	-	2,764.48	(30.20)	-	1,437.66	707.15	2,175.01	(1,270.46)	-	-	(30.04)	(71.90)	(101.94)	(1,372.40)	(131.25)	(131.25)	(128.85)	(0.03)	(8.56)	(190.52)	(3,187.80)													
《 県 北 》	-	(958.29)	-	(30.20)	(30.20)	(207.71)	(529.11)	(767.02)	(767.02)	(767.02)	-	48.44	(7.41)	(36.96)	(44.37)	(811.39)	(80.81)	(80.81)	(53.37)	0.03	15.38	(116.96)	(2,020.82)													
福島市	-	2,103.51	-	30.20	-	481.19	707.15	1,218.54	1,218.54	(759.54)	-	32.78	43.25	178.50	254.53	1,473.07	100.09	100.09	276.46	-	1.18	149.29	4,103.80													
二本松市	-	2,024.28	-	30.20	-	(200.23)	(529.11)	(759.54)	(759.54)	(759.54)	-	-	-	-	(60.01)	(53.37)	(60.01)	(53.37)	276.46	-	1.18	14.44	3,533.47													
伊達市	-	17.83	-	-	-	(7.48)	419.75	707.15	1,157.10	(7.48)	-	-	6.29	4.51	10.80	72.24	(7.48)	(7.48)	276.46	-	1.18	(9.87)	(36.07)													
本宮市	-	45.81	-	-	-	61.44	-	61.44	61.44	61.44	-	32.78	(7.41)	(36.96)	(44.37)	(44.37)	(44.37)	243.73	-	-	(107.09)	(151.46)														
桑折町	-	-	-	-	-	-	-	-	-	-	-	-	-	-	-	-	-	-	-	-	-	-	0.64													
国見町	-	-	-	-	-	-	-	-	-	-	-	-	-	-	-	-	-	-	-	-	-	-	13.41													
川俣町	-	-	-	-	-	-	-	-	-	-	-	-	-	-	-	-	-	-	-	-	-	-	3.80													
大玉村	-	15.25	-	-	-	-	-	-	-	-	-	-	-	-	-	-	-	-	-	-	-	-	15.25													
《 県 中 》	-	(359.30)	-	-	(12.56)	(12.56)	-	-	-	(12.56)	-	-	(22.63)	(34.94)	(57.57)	(70.13)	(34.78)	(34.78)	(1.61)	-	(6.06)	(73.56)	(545.44)													
郡山市	-	547.44	-	-	135.77	135.77	-	-	135.77	135.77	-	-	31.95	283.18	315.13	450.90	175.79	175.79	159.55	-	11.70	78.77	1,424.15													
須賀川市	-	(307.46)	-	-	(12.56)	(12.56)	-	-	(12.56)	(12.56)	-	-	-	-	-	(12.56)	(4.92)	(4.92)	14.29	-	(6.06)	(73.56)	(404.56)													
田村市	-	350.52	-	-	135.77	135.77	-	-	135.77	135.77	-	-	-	-	-	135.77	111.66	111.66	14.29	-	11.70	78.77	702.71													
鏡石町	-	56.74	-	-	-	-	-	-	-	-	-	-	-	-	-	-	-	-	89.50	-	-	-	(42.42)													
天栄村	-	(1.20)	-	-	-	-	-	-	-	-	-	-	-	-	-	-	-	-	89.50	-	-	-	90.48													
天栄村	-	13.36	-	-	-	-	-	-	-	-	-	-	8.51	(8.11)	(8.11)	(8.11)	(8.11)	29.86	-	-	-	-	(57.90)													
天栄村	-	13.36	-	-	-	-	-	-	-	-	-	-	8.51	(8.11)	(8.11)	(8.11)	(8.11)	29.86	-	-	-	-	272.36													
天栄村	-	13.36	-	-	-	-	-	-	-	-	-	-	8.51	(8.11)	(8.11)	(8.11)	(8.11)	29.86	-	-	-	-	208.79													

(単位:面積:ha)

[森林計画区] (農林事務所)	保安施設 地区内の 森林	砂防施設 地区内の 森林	その他 幅原のある 地区内の 森林	自 然 公 園								森 林 公 園				史跡名勝 天然記念 物指定地 域内の 森林	都市計画 法による 制限林	林業種由 法による 制限林	自然環境 保全地域 の 特別地区	鳥獣保護 地区	合 計		
				国 立 公 園				国 定 公 園				県 立 公 園										計	
				特別 保護 地区	第一種 特別 地域	第二種 特別 地域	第三種 特別 地域	特別 保護 地区	第一種 特別 地域	第二種 特別 地域	第三種 特別 地域	特別 保護 地区	第一種 特別 地域	第二種 特別 地域	第三種 特別 地域							小計	小計
石川町	-	-	(0.16)	-	-	-	-	-	-	-	-	-	-	-	(0.24)	-	-	-	(0.40)	67.14			
玉川村	-	-	56.88	-	-	-	-	-	-	-	-	-	-	-	10.26	-	-	-	-	-			
平田村	-	-	-	-	-	-	-	-	-	-	-	-	-	-	-	-	-	-	-	-			
浅川町	-	-	2.37	-	-	-	-	-	-	-	-	-	-	-	-	-	-	-	-	2.37			
古殿町	-	-	-	-	-	-	-	-	-	-	-	-	-	-	-	-	-	-	-	-			
三春町	-	-	(7.24)	-	-	-	-	-	-	-	-	-	-	-	-	-	-	-	-	(7.24)			
小野町	-	-	10.50	-	-	-	-	-	-	-	-	-	-	-	(0.16)	-	-	-	-	10.50			
《県南その1》	-	-	(0.82)	-	-	-	-	-	-	-	-	-	-	-	45.50	-	-	-	-	45.50			
白河市	-	-	0.86	-	-	-	-	-	-	-	-	-	-	-	-	-	-	-	-	24.30			
西郷村	-	-	(38.60)	-	-	(490.88)	-	(490.88)	-	-	-	-	-	-	(73.87)	(0.03)	(2.50)	(621.54)	-				
泉崎村	-	-	113.53	-	-	820.70	-	820.70	-	15.66	22.11	34.96	72.73	893.43	23.38	153.05	0.03	1,185.92	-				
中島村	-	-	(2.98)	-	-	-	-	-	-	-	-	-	-	-	(73.87)	(0.03)	(0.18)	(92.72)	-				
矢吹町	-	-	18.34	-	-	(490.88)	-	(490.88)	-	15.66	22.11	34.96	72.73	72.73	21.16	153.05	0.03	285.49	-				
〔奥久慈〕	-	-	(35.62)	-	-	820.70	-	820.70	-	-	-	-	-	(490.88)	-	-	(2.32)	(528.82)	-				
《県南その2》	-	-	94.30	-	-	-	-	-	-	-	-	-	-	-	-	-	-	-	917.32	-			
棚倉町	-	-	0.89	-	-	-	-	-	-	-	-	-	-	-	2.22	-	-	-	3.11	-			
矢祭町	-	-	-	-	-	-	-	-	-	-	-	-	-	-	-	-	-	-	-	-			
埴川村	-	-	-	-	-	-	-	-	-	-	-	-	-	-	-	-	-	-	-	-			
《県南》	-	-	(6.56)	2.44	-	-	-	-	-	-	-	-	-	-	-	-	-	-	-	-			
	-	-	82.39	-	-	-	-	-	-	(26.23)	(58.65)	(84.88)	(84.88)	(84.88)	12.90	-	-	(43.85)	(135.29)	-			
	-	-	(6.56)	2.44	-	-	-	-	-	(26.23)	(58.65)	(84.88)	(84.88)	(84.88)	12.90	-	-	(43.85)	(135.29)	-			
	-	-	82.39	-	-	-	-	-	-	-	-	-	-	-	12.90	-	-	56.28	280.16	-			
	-	-	60.89	-	-	-	-	-	-	(3.52)	73.02	126.15	126.15	126.15	12.90	-	-	56.28	280.16	-			
	-	-	(0.92)	-	-	-	-	-	-	(3.52)	73.02	126.15	126.15	126.15	12.90	-	-	56.28	280.16	-			
	-	-	12.84	-	-	-	-	-	-	(22.71)	(58.65)	(81.36)	(81.36)	(81.36)	-	-	-	(43.85)	(126.13)	-			
	-	-	(5.64)	-	-	-	-	-	-	49.61	73.02	122.63	122.63	122.63	-	-	-	56.28	191.75	-			
	-	-	8.66	-	-	-	-	-	-	-	-	-	-	-	-	-	-	56.28	191.75	-			
	-	-	-	-	-	-	-	-	-	-	-	-	-	-	-	-	-	-	8.66	-			
	-	-	-	2.44	-	-	-	-	-	-	-	-	-	-	-	-	-	-	-	2.44			
	-	-	(45.16)	2.44	-	(490.88)	-	(490.88)	-	(26.23)	(58.65)	(84.88)	(84.88)	(84.88)	(15.66)	(73.87)	(0.03)	(43.85)	(756.83)	-			
	-	-	195.82	2.44	-	820.70	-	820.70	-	15.66	75.24	107.98	198.88	1,019.58	36.28	153.05	0.03	56.28	1,466.08	-			

(単位 面積:ha)

〔森林計画区〕 (農林事務所) 市町村 (旧市町村)	自然公園特別地域内の森林										史跡名勝 天然記念 物指定地 域内の森 林	都市計画 法による 制限林	林業種 苗による 制限林	自然環境 保全地域 の特別 地区	鳥獣保護 地区	合計	
	国立公園					県立公園											計
	特別 保護 地区	第一種 特別 地域	第二種 特別 地域	第三種 特別 地域	小計	特別 保護 地区	第一種 特別 地域	第二種 特別 地域	第三種 特別 地域	小計							
《南会津》	(4,573.73)	(303.03)	(897.09)	(1,048.72)	(2,248.94)	(4.42)	(207.66)	(212.00)	(288.44)	(2,959.63)	(3.31)	(154.50)	(126.69)	(7,819.86)			
下郷町	7,890.38	10.80	303.03	897.98	1,152.11	2,363.92	4.42	680.08	207.58	892.08	3.31	166.25	128.76	12,462.72			
榑枝岐村	(2,405.28)	—	(303.03)	(582.54)	(1,039.68)	(1,925.25)	—	—	—	(288.44)	(3.31)	—	—	(4,832.63)			
只見町	3,004.28	—	303.03	582.54	1,042.54	1,928.11	—	—	—	646.83	3.31	—	—	5,952.95			
南会津町	1.48	—	—	(2.83)	(9.04)	(11.87)	—	—	—	(11.87)	—	—	—	(11.87)			
〔磐城〕	(70.07)	—	—	3.72	109.57	113.29	(4.42)	(207.66)	(212.00)	(212.00)	—	(154.50)	(126.69)	11,554			
《相双》	314.25	—	—	(311.72)	—	(311.72)	4.42	680.08	207.58	892.08	—	(154.50)	(126.69)	(2,820.7)			
相馬市	(2,098.98)	—	—	311.72	—	322.52	—	—	—	—	—	106.25	128.76	1,206.33			
南相馬市	4,570.37	10.80	—	—	—	—	—	—	—	—	—	—	—	(2,693.29)			
新地町	(52.03)	(0.08)	—	—	—	—	—	—	—	—	(4.15)	(9.29)	(95.43)	(565.05)			
飯館村	520.12	8.93	—	—	—	—	—	—	—	—	22.37	29.76	182.58	1,573.55			
広野町	(12.28)	—	—	—	—	—	6.93	236.86	566.00	809.79	—	—	—	(83.01)			
榑葉町	254.38	0.83	—	—	—	—	—	—	—	(122.37)	2.08	—	—	630.88			
雷岡町	(0.61)	—	—	—	—	—	—	—	—	205.38	—	—	—	(121.95)			
川内村	39.09	—	—	—	—	—	—	—	—	(71.63)	—	—	—	(121.95)			
大熊町	(1.73)	—	—	—	—	—	—	—	—	(49.71)	—	—	—	179.05			
双葉町	33.70	—	—	—	—	—	—	—	—	88.82	—	—	—	(1.73)			
浪江町	2.41	—	—	—	—	—	—	—	—	—	2.05	—	—	35.75			
葛尾村	5.03	—	—	—	—	—	—	—	—	—	—	—	—	2.41			
	5.04	0.83	—	—	—	—	—	—	—	—	0.03	—	—	5.06			
	—	—	—	—	—	—	—	—	—	—	—	—	84.90	90.77			
	—	—	—	—	—	—	—	—	—	—	—	—	—	—			
	—	—	—	—	—	—	—	—	—	—	—	—	—	—			
	(1.93)	—	—	—	—	—	—	—	—	—	—	—	—	—			
	65.14	—	—	—	—	—	—	—	—	—	—	—	—	(84.94)			
	(0.74)	—	—	—	—	—	—	—	—	—	—	—	83.01	148.15			
	2.30	—	—	—	—	—	—	—	—	—	—	—	—	(0.74)			
	2.56	—	—	—	—	—	—	—	—	—	—	—	—	2.30			
	(7.02)	—	—	—	—	—	—	—	—	—	—	—	—	2.56			
	80.67	—	—	—	—	—	—	—	—	(1.03)	—	—	—	(8.05)			
	18.44	—	—	—	—	—	—	—	—	65.42	—	—	—	146.09			
	—	—	—	—	—	—	—	—	—	—	—	—	—	(0.25)			
	—	—	—	—	—	—	—	—	—	—	—	—	—	18.44			

[森林計画区] (農林事務所) 市町村 (旧市町村)	保安施設 地区内の 森林	砂防施設 地区内の 森林	その他 幅原のある 地区内の 森林	自 然 公 園 特 別 地 域 内 の 森 立 公 園										史跡名勝 天然記念 物指定地 域内の 森林	都市計画 法による 制限林	林業種 法による 制限林	自然環境 保全地域 の 特別地区	鳥獣保護 地区	合 計	
				国 立 公 園			国 定 公 園			県 立 公 園										計
				特別 保護 地区	小計	特別 保護 地区	第一種 特別 地域	第二種 特別 地域	第三種 特別 地域	第一種 特別 地域	第二種 特別 地域	第三種 特別 地域	小計							
				第一種 特別 地域	第二種 特別 地域	第三種 特別 地域	第一種 特別 地域	第二種 特別 地域	第三種 特別 地域											
《いわき》	-	(39.75)	(0.08)	-	-	-	-	-	-	6.93	31.07	(250.63)	(281.70)	(4.15)	-	-	(9.29)	(12.42)	(347.39)	
いわき市	-	265.74 (39.75)	8.10 (0.08)	-	-	-	-	-	-	6.93	144.38	453.10	604.41	20.29	-	-	29.76	14.67	942.97	
	-	265.74	8.10	-	-	-	-	-	-	6.93	144.38	453.10	604.41	20.29	-	-	29.76	14.67	942.97	

(資料) 森林計画課

(注) 1. ()は他の制限林との重複面積で内数である。

2. 「その他制限のある森林」とは、「地滑り防止区域」と「急傾斜崩落危険区域」の合計である。

3. 《県南その1》は県南農林事務所のうち白河市と西白河郡の計である。

4. 《県南その2》は県南農林事務所のうち東白川郡4町村の計である。

5. 《県南》は、県南農林事務所計である。

6 林地開発許可処理状況

(面積:ha)

年度 農林事務所名	工場・事業場 用地の造成		住宅用地の造成		別荘地の造成		ゴルフ場の設置		農用地の造成		土石の採掘		その他		計	
	件数	面積	件数	面積	件数	面積	件数	面積	件数	面積	件数	面積	件数	面積	件数	面積
昭和49～令和元年度	237	1,965	117	1,027	14	71	56	3,420	177	771	326	978	147	904	1,074	9,136
累																
北 北 北 津 津 双 計	23	162	24	258	3	26	5	257	41	200	42	105	26	86	164	1,094
中 中 中 会 会 相	68	521	28	150	5	26	11	638	55	205	54	211	20	104	241	1,855
南 南 南 会 会 相	53	559	20	240	4	13	17	994	17	58	37	129	14	44	162	2,037
津 津 津 会 会 相	14	122	9	49	2	6	5	348	23	126	48	109	21	90	122	850
津 津 津 会 会 相	0	0	0	0	0	0	1	26	1	2	2	4	8	100	12	132
双 双 双 会 会 相	41	270	11	28	0	0	4	287	33	166	73	250	23	358	185	1,359
い わ き	38	331	25	302	0	0	13	870	7	14	70	170	35	122	188	1,809
平成21年度	3	17	0	0	0	0	0	0	0	0	1	3	0	0	4	20
平成22年度	1	2	0	0	0	0	0	0	1	4	2	5	1	13	5	24
平成23年度	2	5	0	0	0	0	0	0	1	4	1	2	0	0	4	11
平成24年度	1	6	0	0	0	0	0	0	0	0	0	0	0	0	1	6
平成25年度	6	48	0	0	0	0	0	0	0	0	5	39	0	0	11	87
平成26年度	9	43	0	0	0	0	0	0	1	3	3	7	0	0	13	53
平成27年度	12	63	1	3	0	0	0	0	0	0	6	18	0	0	19	84
平成28年度	13	56	0	0	0	0	0	0	1	2	6	20	2	4	22	82
平成29年度	13	150	0	0	0	0	0	0	0	0	6	21	1	2	20	173
平成30年度	16	216	0	0	0	0	0	0	0	0	7	26	1	2	24	244
令和元年度	27	577	0	0	0	0	0	0	0	0	4	25	0	0	31	602

(資料) 森林保全課

7 林地開発連絡調整処理状況

(面積:ha)

年度 農林事務所名	区分	工場・事業場 用地の造成		学校・博物館 用地の造成		住宅用地の造成		公園・運動場等 の造成		農用地の造成		土石の採掘		道路の新設 又は改築		ダム等の設置		その他		計	
		件数	面積	件数	面積	件数	面積	件数	面積	件数	面積	件数	面積	件数	面積	件数	面積	件数	面積	件数	面積
昭和49～令和元年度		204	2,074	45	210	73	612	101	498	204	3,105	41	158	360	2,431	33	837	158	849	1,219	10,774
果	北	28	171	12	88	13	38	13	38	19	240	2	6	42	177	3	268	24	76	156	1,102
	中	52	442	10	27	16	153	29	159	95	960	1	3	37	396	7	158	27	385	274	2,683
	南	44	505	7	16	12	73	15	55	21	818	3	9	56	151	4	129	18	43	180	1,799
	津	13	50	1	1	5	52	12	76	18	174	10	29	99	450	7	59	17	63	182	954
	津	0	0	1	3	0	0	8	29	6	44	2	4	24	121	4	81	22	96	67	378
	双	50	542	5	16	16	50	16	96	33	447	22	106	44	412	6	113	29	92	221	1,874
計	い	17	364	9	59	11	246	8	45	12	422	1	1	58	724	2	29	21	94	139	1,984
	わ	1	8	0	0	0	0	1	8	0	0	0	0	3	9	0	0	1	3	6	28
平成21年度		1	1	0	0	0	0	0	0	0	0	0	0	6	12	0	0	0	0	7	13
平成22年度		1	3	0	0	0	0	0	0	1	2	1	3	0	0	0	0	0	0	3	8
平成23年度		1	25	0	0	0	0	0	0	0	0	0	0	4	35	0	0	0	0	5	60
平成24年度		0	0	0	0	0	0	1	2	0	0	3	20	3	27	0	0	1	4	8	53
平成25年度		1	44	1	5	2	5	0	0	0	0	5	29	1	17	0	0	0	0	10	100
平成26年度		1	2	0	0	0	0	2	7	0	0	2	10	4	5	0	0	0	0	9	24
平成27年度		2	8	0	0	0	0	0	0	0	0	1	1	5	66	0	0	0	0	8	75
平成28年度		4	24	0	0	0	0	0	0	0	0	1	6	5	14	0	0	1	6	11	50
平成29年度		1	4	0	0	1	2	0	0	0	0	1	3	3	34	0	0	0	0	6	43
平成30年度		1	18	1	2	0	0	0	0	0	0	1	3	1	2	0	0	1	2	5	27
令和元年度																					

(資料) 森林保全課

XVI 森林環境基金事業

1 令和元年度森林整備事業の事業実績

《農林事務所》 市町村	森林整備				森林資源造成支援				面積 合計 (ha)	補助金 合計 (千円)
	間伐		作業路改良		再造林 (苗木)		再造林及び 下刈			
	面積 (ha)	補助金 (千円)	延長 (m)	補助金 (千円)	面積 (ha)	補助金 (千円)	面積 (ha)	補助金 (千円)		
平成27年度	1,079	401,198	—	—	—	—	—	—	1,079	401,198
平成28年度	1,038	397,499	—	—	40	6,312	—	—	1,078	403,811
平成29年度	1,158	398,965	—	—	48	7,206	—	—	1,206	406,171
平成30年度	947	318,787	—	—	71	7,641	—	—	1,018	326,428
令和元年度	915	310,913	3,214	1,607	26	2,378	1	841	942	315,739
《 県 北 》	—	—	—	—	—	—	—	—	—	—
福 島 市	—	—	—	—	—	—	—	—	—	—
二 本 松 市	—	—	—	—	—	—	—	—	—	—
伊 達 市	—	—	—	—	—	—	—	—	—	—
本 宮 市	—	—	—	—	—	—	—	—	—	—
桑 折 町	—	—	—	—	—	—	—	—	—	—
国 見 町	—	—	—	—	—	—	—	—	—	—
川 俣 町	—	—	—	—	—	—	—	—	—	—
大 玉 村	—	—	—	—	—	—	—	—	—	—
《 県 中 》	139	40,066	—	—	17	1,200	1	841	157	42,107
郡 山 市	69	20,190	—	—	—	—	1	551	70	20,741
須 賀 川 市	5	1,394	—	—	—	—	—	—	5	1,394
田 村 市	19	5,539	—	—	4	307	0	290	23	6,136
鏡 石 町	—	—	—	—	—	—	—	—	—	—
天 栄 村	—	—	—	—	4	256	—	—	4	256
石 川 町	24	6,849	—	—	—	—	—	—	24	6,849
玉 川 村	—	—	—	—	—	—	—	—	—	—
平 田 村	11	3,019	—	—	1	142	—	—	12	3,161
浅 川 町	—	—	—	—	—	—	—	—	—	—
古 殿 町	10	2,603	—	—	0	56	—	—	10	2,659
三 春 町	—	—	—	—	—	—	—	—	—	—
小 野 町	2	472	—	—	7	440	—	—	9	912
《 県 南 》	75	29,559	—	—	3	310	—	—	78	29,869
白 河 市	6	2,162	—	—	—	—	—	—	6	2,162
西 郷 村	—	—	—	—	—	—	—	—	—	—
泉 崎 村	—	—	—	—	—	—	—	—	—	—
中 島 村	—	—	—	—	—	—	—	—	—	—
矢 吹 町	—	—	—	—	—	—	—	—	—	—
棚 倉 町	11	4,380	—	—	—	—	—	—	11	4,380
矢 祭 町	8	3,235	—	—	1	124	—	—	9	3,359
埴 町	21	8,358	—	—	1	119	—	—	22	8,477
鮫 川 村	29	11,424	—	—	1	68	—	—	30	11,492

《農林事務所》 市町村	森林整備				森林資源造成支援				面積 合計 (ha)	補助金 合計 (千円)
	間伐		作業路改良		再造林 (苗木)		再造林及び 下刈			
	面積 (ha)	補助金 (千円)	延長 (m)	補助金 (千円)	面積 (ha)	補助金 (千円)	面積 (ha)	補助金 (千円)		
《 会 津 》	93	32,258	2,214	1,107	—	—	—	—	93	33,365
会津若松市	15	4,772	—	—	—	—	—	—	15	4,772
喜多方市	7	2,827	1322	661	—	—	—	—	7	3,488
北塩原村	—	—	—	—	—	—	—	—	—	—
西会津町	21	7,751	892	446	—	—	—	—	21	8,197
磐梯町	—	—	—	—	—	—	—	—	—	—
猪苗代町	4	1,096	—	—	—	—	—	—	4	1,096
会津坂下町	5	2,099	—	—	—	—	—	—	5	2,099
柳津町	6	1,785	—	—	—	—	—	—	6	1,785
三島町	—	—	—	—	—	—	—	—	—	—
金山町	20	6,078	—	—	—	—	—	—	20	6,078
昭和村	—	—	—	—	—	—	—	—	—	—
会津美里町	16	5,850	—	—	—	—	—	—	16	5,850
《 南会津 》	422	130,351	—	—	—	—	—	—	422	130,351
下郷町	150	46,335	—	—	—	—	—	—	150	46,335
檜枝岐村	—	—	—	—	—	—	—	—	—	—
只見町	105	32,432	—	—	—	—	—	—	105	32,432
南会津町	167	51,584	—	—	—	—	—	—	167	51,584
《 相 双 》	—	—	—	—	—	—	—	—	—	—
相馬市	—	—	—	—	—	—	—	—	—	—
南相馬市	—	—	—	—	—	—	—	—	—	—
新地町	—	—	—	—	—	—	—	—	—	—
飯舘村	—	—	—	—	—	—	—	—	—	—
広野町	—	—	—	—	—	—	—	—	—	—
檜葉町	—	—	—	—	—	—	—	—	—	—
富岡町	—	—	—	—	—	—	—	—	—	—
川内村	—	—	—	—	—	—	—	—	—	—
大熊町	—	—	—	—	—	—	—	—	—	—
双葉町	—	—	—	—	—	—	—	—	—	—
浪江町	—	—	—	—	—	—	—	—	—	—
葛尾村	—	—	—	—	—	—	—	—	—	—
《 いわき 》	185	78,679	1,000	500	6	868	—	—	191	80,047
いわき市	185	78,679	1,000	500	6	868	—	—	191	80,047

(資料) 森林整備課

(注1) 各項目で四捨五入したため、県総計、農林事務所計と必ずしも一致しない。

(注2) 平成23年度に県発注の委託事業を改め補助事業としたため、平成23年度から事前調査の実績は生じない。

(注3) 森林資源造成支援事業は、平成28年度新規事業。実施面積は造林補助事業の内数。

2 令和元年度間伐材搬出支援事業の事業実績

《農林事務所》 実施箇所 (市町村別)	間伐材運搬経費支援事業		林内作業路整備支援事業		補助金額合 計 (円)
	間伐材 搬出材積 (m ³)	補助金額 (円)	作業路 整備延長 (m)	補助金額 (円)	
平成20年度	25,000	12,500,000	50,000	25,000,000	37,500,000
平成21年度	25,000	12,500,000	44,988	22,500,000	35,000,000
平成22年度	24,800	12,400,000	47,200	23,600,000	36,000,000
平成23年度	25,000	12,500,000	50,000	25,000,000	37,500,000
平成24年度	22,824	11,412,000	50,000	25,000,000	36,412,000
平成25年度	25,000	12,500,000	50,000	25,000,000	37,500,000
平成26年度	14,000	7,000,000	50,000	25,000,000	32,000,000
平成27年度	13,370	6,685,000	53,440	26,720,000	33,405,000
平成28年度	12,800	6,400,000	50,800	25,400,000	31,800,000
平成29年度	12,800	6,400,000	45,801	22,900,500	29,300,500
平成30年度	12,800	6,400,000	45,800	22,900,000	29,300,000
令和元年度	12,800	6,400,000	49,500	24,750,000	31,150,000
《 県 北 》	—	—	—	—	—
《 県 中 》	1,600	800,000	8,100	4,050,000	4,850,000
郡 山 市	200	100,000	600	300,000	400,000
天 栄 村	139	69,500	588	294,000	363,500
石 川 町	505	252,500	2,186	1,093,000	1,345,500
平 田 村	256	128,000	3,239	1,619,500	1,747,500
古 殿 町	—	—	195	97,500	97,500
小 野 町	500	250,000	1,292	646,000	896,000
《 県 南 》	710	355,000	4,500	2,250,000	2,605,000
矢 祭 町	510	255,000	2,600	1,300,000	1,555,000
埴 町	200	100,000	1,900	950,000	1,050,000
《 会 津 》	3,100	1,550,000	9,400	4,700,000	6,250,000
会津若松市	—	—	2,071	1,035,500	1,035,500
西会津町	180	90,000	300	150,000	240,000
磐 梯 町	1,273	636,500	743	371,500	1,008,000
猪 苗 代 町	926	463,000	3,986	1,993,000	2,456,000
会津美里町	721	360,500	2,300	1,150,000	1,510,500
《 南会津 》	—	—	—	—	—
《 相 双 》	—	—	—	—	—
《 い わ き 》	7,390	3,695,000	27,500	13,750,000	17,445,000
い わ き 市	7,390	3,695,000	27,500	13,750,000	17,445,000

(資料) 林業振興課、森林整備課

3 令和元年度ペレットストーブ導入実績

地区	間伐材利用促進事業(※) (ペレットストーブ利用推進事業)				森林環境交付金事業 (地域提案重点枠)			その他	ペレット ストーブ 合計台数
	民間施設		県有施設		件数	ペレット ストーブ 台数	交付金 (千円)	ペレット ストーブ 台数	
	ペレット ストーブ 台数	補助金 (千円)	ペレット ストーブ 台数	事業費 (千円)					
平成20年度	50	2,500	—	—	8	33	11,407	64	147
平成21年度	50	2,500	—	—	8	29	11,521	21	100
平成22年度	31	1,550	—	—	6	21	8,133	—	52
平成23年度	19	950	—	—	10	27	12,135	—	46
平成24年度	4	200	—	—	4	17	6,674	—	21
平成25年度	11	550	—	—	4	12	4,754	—	23
平成26年度	23	1,150	—	—	3	9	3,569	—	32
平成27年度	24	1,200	—	—	3	9	3,489	—	33
平成28年度	26	1,300	—	—	3	10	3,752	—	36
平成29年度	30	1,500	—	—	2	4	1,546	—	34
平成30年度	27	1,350	—	—	2	4	1,600	—	31
令和元年度	27	1,350	—	—	2	5	1,974	—	32
県北	6	300	—	—	—	—	—	—	6
県中	4	200	—	—	—	—	—	—	4
県南	1	50	—	—	—	—	—	—	1
会津	12	600	—	—	1	4	1,600	—	16
南会津	1	50	—	—	—	—	—	—	1
相双	—	—	—	—	—	—	—	—	—
いわき	3	150	—	—	1	1	374	—	4

(資料) 林業振興課・森林計画課

※1 平成23年度よりもっともっと木づかい推進事業(バイオマス暖房でCO2ダイエット事業)に変更

※2 平成29年度よりもっともっと木づかい推進事業(木質バイオマスでCO2ダイエット事業)に変更

※3 薪ストーブ台数を除く

4 令和元年度森林環境学習推進事業の事業実績

	森林環境学習の森整備事業		森林づくり総合対策事業						森林づくり意識醸成活動参加者数(人)	備考
	森林環境ゼミナール開催(回数)	森林環境学習の森整備(箇所数及び場所)	森林づくり活動発表交流会(回数)	森林ボランティア団体支援		もりの案内養成(人)	森林環境学習指導者育成(人)	森林ボランティアリーダー育成(人)		
				団体数	補助金(円)					
平成19年度	4	4	1	19	4,349,000	32	20	19	143,580	
平成20年度	4	2	1	22	4,727,000	25	30	13	147,988	
平成21年度	4	1	1	21	2,742,445	35	18	8	151,497	
平成22年度	4	1	1	21	2,742,445	42	29	5	153,223	
平成23年度	-	1	1	7	944,590	-	-	-	107,189	
平成24年度	-	1	1	14	2,158,351	20	83	10	131,076	
平成25年度	-	3	1	10	1,611,900	12	21	8	142,544	
平成26年度	-	2	1	10	1,576,900	14	29	4	151,614	
平成27年度	-	2	1	7	1,482,000	18	16	4	161,954	
平成28年度	-	2	1	7	1,522,000	18	14	10	179,453	
平成29年度	-	1	1	7	1,380,000	11	18	12	196,029	
平成30年度	-	1	-	7	1,318,140	21	15	8	230,562	
令和元年度	-	1	-	7	1,401,000	23	17	4	178,382	
県北	-	1(大玉村)	-	2	450,000	6	6	1	29,680	
県中	-	-	-	0	0	6	3	1	32,832	
県南	-	-	-	1	300,000	6	3	1	11,132	
会津	-	-	-	2	228,000	2	1	0	37,012	
南会津	-	-	-	0	0	3	3	1	36,139	
相双	-	-	-	0	0	0	1	0	8,528	
いわき	-	-	-	2	423,000	0	0	0	10,709	
その他	-	-	-	-	-	-	0	0	12,350	

(資料) 森林保全課

- (注) 1. 「森林づくり意識醸成活動参加者数」は、森林環境基金事業による参加者を含んだ実績です。
 2. 「その他」は方部別に区分できない参加者数です。

5 令和元年度森林環境交付金事業(森林環境基本枠)の事業実績

《農林事務所》 市町村名	交付金額(千円)					※小中学校における 森林環境学習の実施状況			※森林整備 の実施状況		
	合計 ①+②+③+④	①県民 参画の 推進	②森林 の適正 管理 推進	③森林 環境 学習の 推進	④森林 整備の 推進	実施小・中学校数				実施 割合	実施 面積 (ha)
						計 a (b+c)	小学校 b	中学校 c			
平成18年度	79,380	14,746	13,241	51,393		377	281	96	47.4%		
平成19年度	78,983	16,611	10,441	51,931	平成18年 度から平 成22年度 は地域提 案重点枠	383	291	92	48.5%	平成18年 度から平 成22年度 は地域提 案重点枠	
平成20年度	78,177	16,137	9,182	52,858		378	289	89	48.7%		
平成21年度	77,462	12,112	9,778	55,572		391	297	94	50.5%		
平成22年度	73,871	12,699	6,611	54,561		389	295	94	50.6%		
平成23年度	144,336	20,235	4,283	51,773	68,045	401	295	106	53.5%	127	
平成24年度	163,890	21,924	2,040	67,611	72,314	362	282	80	49.2%	150	
平成25年度	163,433	26,882	1,564	63,972	71,015	367	290	77	50.7%	97	
平成26年度	185,244	21,719	7,005	73,810	82,710	380	291	89	53.1%	106	
平成27年度	178,688	28,950	3,325	71,577	74,836	387	286	101	55.3%	154	
平成28年度	188,460	26,960	3,438	71,485	86,576	457	351	106	65.9%	103	
平成29年度	188,787	33,071	2,802	72,102	80,812	462	349	113	67.5%	105	
平成30年度	189,704	36,444	3,320	68,226	81,714	458	351	107	68.3%	89	
令和元年度	187,010	40,050	6,423	67,551	72,986	382	295	87	56.8%	88	
《 県 北 》	24,091	2,369	-	18,376	3,346	90	83	7	61.6%	2	
福 島 市	7,807	-	-	7,807	-	39	39	-	52.7%	-	
二 本 松 市	3,356	-	-	3,356	-	21	16	5	91.3%	-	
伊 達 市	3,417	-	-	1,630	1,787	9	9	-	42.9%	1	
本 宮 市	1,717	374	-	1,343	-	7	7	-	70.0%	-	
桑 折 町	1,188	592	-	394	202	4	4	-	80.0%	0	
国 見 町	2,098	1,403	-	695	-	2	1	1	100.0%	-	
川 俣 町	2,528	-	-	2,528	-	5	5	-	62.5%	-	
大 玉 村	1,980	-	-	623	1,357	3	2	1	100.0%	1	
《 県 中 》	33,618	7,424	980	9,702	15,512	81	59	22	49.1%	11	
郡 山 市	8,594	630	540	911	6,513	16	10	6	19.3%	6	
須 賀 川 市	2,604	366	-	2,238	-	13	13	-	48.1%	-	
田 村 市	4,791	2,019	-	1,120	1,652	17	11	6	100.0%	0	
鏡 石 町	1,204	323	-	258	623	2	2	-	66.7%	0	
天 栄 村	3,137	-	-	900	2,237	6	4	2	100.0%	1	
石 川 町	528	-	-	528	-	4	3	1	80.0%	-	
玉 川 村	1,907	756	-	736	415	4	2	2	100.0%	1	
平 田 村	2,564	-	-	483	2,081	3	2	1	100.0%	1	
浅 川 町	700	-	-	700	-	1	1	-	50.0%	-	
古 殿 町	3,266	2,381	440	253	192	2	1	1	100.0%	1	
三 春 町	1,746	-	-	1,075	671	8	6	2	100.0%	0	
小 野 町	2,577	949	-	500	1,128	5	4	1	100.0%	1	
《 県 南 》	21,403	5,426	-	6,694	9,283	37	32	5	67.3%	4	
白 河 市	3,324	193	-	1,369	1,762	10	10	-	43.5%	0	
西 郷 村	2,385	-	-	2,385	-	8	5	3	100.0%	-	
泉 崎 村	1,219	19	-	600	600	3	2	1	100.0%	0	
中 島 村	1,928	-	-	300	1,628	2	2	-	66.7%	0	
矢 吹 町	1,341	381	-	960	-	4	4	-	80.0%	-	
棚 倉 町	2,148	810	-	260	1,078	5	5	-	83.3%	0	
矢 祭 町	2,318	2,146	-	172	-	1	1	-	50.0%	-	
埴 町	3,369	1,373	-	341	1,655	2	2	-	66.7%	0	
鮫 川 村	3,371	504	-	307	2,560	2	1	1	100.0%	3	

《農林事務所》 市町村名	交付金額(千円)				※小中学校における 森林環境学習の実施状況			※森林整備 の実施状況		
	合 計 ①+②+③+④	①県民 参画の 推進	②森林 の適正 管理 推進	③森林 環境 学習の 推進	④森林 整備の 推進	実施小・中学校数			実施 割合	実施 面積 (ha)
						計 a (b+c)	小学校 b	中学校 c		
《 会 津 》	47,444	11,807	2,343	11,446	21,848	93	61	32	94.9%	43
会津若松市	4,424	2,424	-	2,000	-	30	19	11	90.9%	-
喜多方市	5,328	378	-	1,779	3,171	24	17	7	100.0%	13
北塩原村	3,447	1,000	-	550	1,897	4	2	2	100.0%	0
西会津町	4,648	2,479	-	49	2,120	1	1	-	50.0%	2
磐梯町	2,340	-	-	878	1,462	3	2	1	100.0%	5
猪苗代町	3,748	-	-	1,100	2,648	9	6	3	100.0%	8
会津坂下町	1,856	1,580	-	276	-	2	2	-	66.7%	-
湯川村	2,126	355	-	841	930	3	2	1	100.0%	0
柳津町	3,834	285	-	723	2,826	3	2	1	100.0%	5
三島町	3,363	1,347	-	146	1,870	2	1	1	100.0%	1
金山町	4,057	926	-	913	2,218	3	2	1	100.0%	1
昭和村	4,101	1,033	2,343	725	-	2	1	1	100.0%	-
会津美里町	4,172	-	-	1,466	2,706	7	4	3	100.0%	8
《 南 会 津 》	23,420	10,456	234	3,503	9,227	14	13	1	66.7%	13
下郷町	4,005	2,761	21	288	935	3	3	-	75.0%	1
檜枝岐村	3,536	-	213	122	3,201	1	1	-	50.0%	11
只見町	6,527	903	-	533	5,091	4	3	1	100.0%	1
南会津町	9,352	6,792	-	2,560	-	6	6	-	54.5%	-
《 相 双 》	24,277	2,568	2,866	10,353	8,490	35	30	5	45.5%	15
相馬市	1,288	520	-	325	443	4	4	-	30.8%	6
南相馬市	3,427	-	-	3,427	-	13	12	1	61.9%	-
新地町	1,292	137	-	1,155	-	4	3	1	100.0%	-
飯舘村	3,214	-	-	-	3,214	-	-	-	0.0%	6
広野町	1,423	-	1,254	169	-	1	1	-	50.0%	-
檜葉町	1,555	462	-	1,093	-	2	2	-	50.0%	-
富岡町	1,402	-	-	158	1,244	2	2	-	25.0%	1
川内村	3,360	840	840	840	840	-	-	-	0.0%	-
大熊町	1,004	-	-	151	853	2	2	-	66.7%	1
双葉町	900	-	772	128	-	3	2	1	100.0%	-
浪江町	2,377	-	-	2,377	-	2	1	1	18.2%	-
葛尾村	3,035	609	-	530	1,896	2	1	1	100.0%	1
《 い わ き 》	12,757	-	-	7,477	5,280	32	17	15	29.4%	2
いわき市	12,757	-	-	7,477	5,280	32	17	15	29.4%	2

(資料)森林計画課

(注)平成23年度の実績には、東日本大震災の影響により平成22年度から繰越した実績を含まない。

6 令和元年度 森林環境交付金事業(地域提案重点枠)の事業実績

《農林事務所》 市町村名	対象分野別事業実績(面積: ha, 交付金額: 千円)												
	件数計	交付金計	森林整備の推進			県産材の 利活用推進		木質バイオマスの 利活用推進			そ の 他		
			件数	面積	交付金	件数	交付金	件数	ペレット ストーブ 台数	交付金	件数	交付金	事業の概要
平成18年度	44	90,553	17	93	44,759	18	36,806	8	21	8,298	1	690	
平成19年度	104	188,909	55	254	113,841	30	45,966	13	59	14,103	6	14,999	
平成20年度	79	139,178	40	171	95,938	30	31,014	8	33	11,407	1	819	
平成21年度	87	148,969	47	264	104,550	29	26,122	8	29	11,521	3	6,776	
平成22年度	96	191,289	51	306	125,510	36	48,573	6	21	8,133	3	9,073	
平成23年度	55	70,904				38	46,338	10	27	12,135	7	12,431	
平成24年度	54	71,068				46	62,865	7	17	7,804	1	400	
平成25年度	51	85,339				41	65,354	5	12	5,154	5	14,830	
平成26年度	50	87,189				45	75,620	3	9	3,569	2	8,000	
平成27年度	50	88,304				44	76,257	3	9	3,489	3	8,558	
平成28年度	41	102,657				34	65,945	3	10	3,752	4	32,959	
平成29年度	38	101,338				30	56,064	3	4	1,946	5	43,328	
平成30年度	39	116,393				32	82,336	3	5	1,600	5	32,457	
令和元年度	47	82,120				39	53,671	3	5	2,329	5	26,120	
《 県 北 》	3	8,320				2	4,321	-	-	-	1	4,000	
福 島 市	3	8,320				2	4,321	-	-	-	1	4,000	福島大学食農学類県産材利活用活性化プロジェクト
二 本 松 市	-	-				-	-	-	-	-	-	-	
伊 達 市	-	-				-	-	-	-	-	-	-	
本 宮 市	-	-				-	-	-	-	-	-	-	
桑 折 町	-	-				-	-	-	-	-	-	-	
国 見 町	-	-				-	-	-	-	-	-	-	
川 俣 町	-	-				-	-	-	-	-	-	-	
大 玉 村	-	-				-	-	-	-	-	-	-	
《 県 中 》	12	13,669				12	13,669	-	-	-	-	-	
郡 山 市	3	755				3	755	-	-	-	-	-	
須 賀 川 市	-	-				-	-	-	-	-	-	-	
田 村 市	-	-				-	-	-	-	-	-	-	
鏡 石 町	1	691				1	691	-	-	-	-	-	
天 栄 村	-	-				-	-	-	-	-	-	-	
石 川 町	-	-				-	-	-	-	-	-	-	
玉 川 村	-	-				-	-	-	-	-	-	-	
平 田 村	2	6,259				2	6,259	-	-	-	-	-	
浅 川 町	1	1,628				1	1,628	-	-	-	-	-	
古 殿 町	4	3,294				4	3,294	-	-	-	-	-	
三 春 町	-	-				-	-	-	-	-	-	-	
小 野 町	1	1,042				1	1,042	-	-	-	-	-	
《 県 南 》	12	22,242				12	22,242	-	-	-	-	-	
白 河 市	6	5,868				6	5,868	-	-	-	-	-	
西 郷 村	2	3,584				2	3,584	-	-	-	-	-	
泉 崎 村	-	-				-	-	-	-	-	-	-	
中 島 村	-	-				-	-	-	-	-	-	-	
矢 吹 町	1	10,000				1	10,000	-	-	-	-	-	
棚 倉 町	-	-				-	-	-	-	-	-	-	
矢 祭 町	-	-				-	-	-	-	-	-	-	
塙 町	1	1,917				1	1,917	-	-	-	-	-	
鮫 川 村	2	873				2	873	-	-	-	-	-	

《農林事務所》 市町村名	対象分野別事業実績（面積：ha, 交付金額：千円）													
	件数計	交付金計	森林整備の推進			県産材の利活用推進		木質バイオマスの利活用推進			その他			
			件数	面積	交付金	件数	交付金	件数	ペレットストーブ台数	交付金	件数	交付金	事業の概要	
《 会 津 》	15	19,394				12	10,439	2	4	1,955	1	7,000	-	
会津若松市	7	9,990	平成23年度以降は 森林環境基本枠で 実施			4	1,035	2	4	1,955	1	7,000	ウルシを活用した地域振興事業	
喜多方市	2	3,279				2	3,279	-	-	-	-	-	-	
北塩原村	1	586				1	586	-	-	-	-	-	-	
西会津町	-	-				-	-	-	-	-	-	-	-	-
磐梯町	-	-				-	-	-	-	-	-	-	-	-
猪苗代町	-	-				-	-	-	-	-	-	-	-	-
会津坂下町	-	-				-	-	-	-	-	-	-	-	-
湯川村	-	-				-	-	-	-	-	-	-	-	-
柳津町	2	2,437				2	2,437	-	-	-	-	-	-	-
三島町	1	1,185				1	1,185	-	-	-	-	-	-	-
金山町	1	402				1	402	-	-	-	-	-	-	-
昭和村	-	-				-	-	-	-	-	-	-	-	-
会津美里町	1	1,515				1	1,515	-	-	-	-	-	-	-
《 南 会 津 》	3	15,120										3	15,120	-
下郷町	-	-										-	-	-
檜枝岐村	-	-									-	-	-	
只見町	-	-									-	-	-	
南会津町	3	15,120									3	15,120	駒止湿原遊歩道整備、ヤマザクラ1万本の里づくり事業、ひつじの森里山景観整備事業	
《 相 双 》	-	-												
相馬市	-	-												
南相馬市	-	-												
新地町	-	-												
飯館村	-	-												
広野町	-	-												
楢葉町	-	-												
富岡町	-	-												
川内村	-	-												
大熊町	-	-												
双葉町	-	-												
浪江町	-	-												
葛尾村	-	-												
《 い わ き 》	2	3,374				1	3,000	1	1	374	-	-	-	
いわき市	2	3,374				1	3,000	1	1	374	-	-	-	

(資料)森林計画課

(注)平成23年度の実績には、東日本大震災の影響により平成22年度から繰越した実績を含まない。

7 令和元年度森林整備促進路網整備事業の事業実績

《農林事務所》 実施箇所 (市町村別)	路線数 (路線)	整備延長 (m)	補助金 (円)
平成23年度	9	5,793	14,502,100
平成24年度	13	8,721	28,512,000
平成25年度	10	9,421	27,119,000
平成26年度	15	12,307	45,211,000
平成27年度	12	8,550	30,192,000
平成28年度	5	4,300	17,140,000
平成29年度	6	5,020	21,084,000
平成30年度	5	4,570	18,547,000
令和元年度	5	4,500	18,900,000
《 県 北 》	0	0	0
《 県 中 》	5	4,500	18,900,000
郡 山 市	1	1,000	4,200,000
須 賀 川 市	1	500	2,100,000
田 村 市	1	1,000	4,200,000
石 川 町	1	1,000	4,200,000
小 野 町	1	1,000	4,200,000
《 県 南 》	0	0	0
《 会 津 》	0	0	0
《 南 会 津 》	0	0	0
《 相 双 》	0	0	0
《 い わ き 》	0	0	0

(資料) 森林整備課

XVII 林業予算・職員数

1 林業関係歳出決算

(単位:千円)

目	27	28	29	30	元
一 般 会 計	25,003,436	30,951,109	32,653,152	33,828,457	27,318,314
緊急雇用対策費	—	—	—	—	—
除染推進費	—	—	—	—	—
林業総務費	1,617,440	1,635,732	1,579,959	1,689,092	1,581,340
森林振興費	302,489	311,500	470,958	350,927	320,717
林業構造改善対策費	—	—	—	—	—
林業振興費	2,979,958	3,130,648	3,042,713	3,362,846	4,001,325
森林保護費	51,594	49,189	57,414	59,184	61,148
森林整備費	8,161,135	9,870,909	10,153,790	10,038,158	9,615,147
造林費	—	—	—	—	—
林道費	—	—	—	—	—
治山費	8,794,250	13,096,706	15,302,717	15,590,942	10,487,560
林業研究センター費	216,224	225,565	222,207	286,155	222,847
緑資源幹線林道事業費負担金	302,010	278,248	260,599	219,775	205,364
小 計	22,425,100	28,598,497	31,090,357	31,597,079	26,495,448
林業災害復旧費	2,578,336	2,352,612	1,562,795	2,231,378	822,866
特 別 会 計 林 業					
林業改善資金貸付金	13,469	18,723	63,226	20,707	328
合 計	25,016,905	30,969,832	32,716,378	33,849,164	27,318,642

(資料) 農林総務課

2 県林業関係職員数

(R2.4.1現在 単位：人)

区分	総数	事務職								技術職								技労					
		役付							一般	小計	役付							一般	小計	技能	労務		
		部(相当長)	部(相当次長)	課(相当長)	副課(相当長)	主任(相当主査)	主査(相当主査)	一般			小計	部(相当長)	部(相当次長)	課(相当長)	副課(相当長)	主任(相当主査)	主査(相当主査)					一般	小計
農林総務課 農林企画課 農林技術課	52	1	2	4	-	6	11	16	40	1	-	3	-	1	5	2	12	-	-				
森林計画課 森林整備課 森林振興課 森林保全課	66	-	-	1	-	1	3	4	9	-	1	6	4	13	7	26	57	-	-				
(小計)	118	1	2	5	0	7	14	20	49	1	1	9	4	14	12	28	69	-	-				
県北農林事務所 (森林林業部)	21 (13)	-	-	2	-	-	2	2	6 (0)	1	-	1	1	6	1	5	15 (13)	-	-				
県中農林事務所 (森林林業部)	28 (16)	-	-	2	-	1	4	1	8 (0)	-	1	1	1	8	5	4	20 (16)	-	-				
県南農林事務所 (森林林業部)	26 (16)	-	-	2	-	-	2	2	6 (0)	-	-	3	1	6	7	3	20 (16)	-	-				
会津農林事務所 (森林林業部)	39 (29)	-	-	2	-	1	3	2	8 (1)	-	1	1	1	8	9	10	30 (27)	1	-				
南会津農林事務所 (森林林業部)	27 (19)	-	-	1	1	1	-	4	7 (1)	-	-	2	1	5	4	8	20 (18)	-	-				
相双農林事務所 (森林林業部)	49 (30)	-	-	1	2	1	2	12	18 (7)	-	1	3	-	6	13	8	31 (23)	-	-				
(富岡林業指導所)	(5)	-	-	-	-	-	-	-	(0)	-	-	(1)	-	(1)	(2)	(1)	(5)	-	-				
いわき農林事務所 (森林林業部)	25 (16)	-	-	2	-	-	2	2	6 (0)	-	-	3	1	6	4	5	19 (16)	-	-				
林業研究センター	20	-	-	2	-	-	1	-	3	-	-	2	-	3	6	5	16	-	1				
合計	337	1	2	19	3	11	30	45	111	2	4	25	10	62	61	76	224	1	1				

※1 農林総務課及び農林企画課は全員。農林技術課は、事務職員は全員、技術職員は副課長以上は全員、それ以外は林業職のみ。

※2 森林計画課、森林整備課、林業振興課、森林保全課の4課全職員。

※3 各農林事務所は、所長、次長及び総務部、森林林業部、林業指導所の職員全員。企画部は林業職のみ。森林林業部及び林業指導所職員数は()書き内数。

(資料) 農林総務課

XVII 国 有 林 野

1 森林管理署位置、管理区域及び面積

年	管理区域				管理面積		位 置
	森 林 担 事 務 所 (担 当 区 所)	数	国 有 林 野 所 在 市 町 村	数	国 有 林 野	公 有 林 野 等 官 公 造 林 地	
森林管理署							
平成27年		66		50	404,155	2,132	
平成28年		66		50	404,138	2,132	
平成29年		66		50	404,138	2,132	
平成30年		66		50	404,138	2,132	
令和元年		66			404,128	2,132	
磐 城	川前(小川、戸渡、川前)、合戸(合戸)、三坂(三坂)、旅人(勿来、旅人)、貝泊(貝泊)、遠野(遠野)、富岡(富岡、竜田)、川内(川内)、木戸(木戸)、浪江(浪江、津島)、葛尾(葛尾)、原町(原町、馬場)、中村(中村)、草野(草野、小宮)	21	いわき市、南相馬市、相馬市、双葉郡:広野町、楡葉町、富岡町、川内村、大熊町、双葉町、葛尾村、浪江町、相馬郡:新地町、飯館村	13	85,770	836	いわき市四倉町字東2丁目170番地の1
福 島	郡山(郡山)、福島(福島、中茂庭、上茂庭)、土湯(土湯、川俣)、玉ノ井(玉ノ井)、小野町(小野町)、常葉(常葉)、都路(都路)	10	福島市、二本松市、郡山市、田村市、伊達市、伊達郡:桑折町、川俣町、安達郡:大玉村、田村郡:小野町	9	58,036	163	福島市野田町7丁目10番地4号
(白 河)	表郷(表郷、西郷)、大屋(大屋、長沼)、大平(大平)、大原(大原)、蓬田(蓬田)、横川(横川)	8	白河市、須賀川市、岩瀬郡:天栄村、西白河郡:西郷村、石川郡:玉川村、平田村、古殿町	7	34,060	179	白河市郭内128番地の1

(単位 面積:ha)

年	管理区域				管理面積		位 置
	森 林 事 務 所 (担 当 区)	数	国 有 林 野 所 在 市 町 村	数	国 有 林 野	公 有 林 野 等 官 公 造 林 地	
会 津 森 林 管 理 署	湊(湊)、湯野上(湯野上)、田島(田島)、猪苗代 (猪苗代、中ノ沢)、喜多方(喜多方、熱塩、一ノ 木)、奥川(奥川)、小野川(小野川、檜原)、坂下 (坂下、川口)、昭和(昭和、大戸)	15	会津若松市、喜多方市 南会津郡:下郷町、南会津町 大沼郡:会津美里町、三島町、金山町、昭和村 耶麻郡:北塩原村、西会津町、猪苗代町、磐梯町 河沼郡:会津坂下町、柳津町	14	95,293	878	会津若松市追手町5番22号
(南会津)	伊南(伊南)、湯ノ花(湯ノ花)、檜枝岐(檜枝岐、尾 瀬)、小林(小林、只見)	6	南会津郡:南会津町、檜枝岐村、只見町	3	109,391	76	南会津郡南会津町山口字村上867 番地
棚 倉	久慈川(戸中、久慈川)、東館(高城、東館)、笹原 (笹原)、鮫川(鮫川)	6	東白川郡:棚倉町、矢祭町、埴町、鮫川村	4	21,578	-	東白川郡棚倉町大字棚倉字館ヶ丘 73番地の2

(資料)関東森林管理局

(注) 1 数値は、原数を四捨五入してそのまま掲出した。したがって、内訳の集計値が一致しないものがある。(各表共)

2 森林管理署欄の()は支署である。

3 森林事務所の()書きは担当区名を表す。

4 森林事務所の「数」の欄は担当区数を表す。

5 国有林野所在市町村については、要存置林野が所在する市町村を記載し、不要存置林野のみ所在する市町村は含まない。

6 国有林野管理面積は国有林野施行実施計画対象森林、公有林野等官行造林地は契約面積である。

7 数値は、平成31年4月1日現在の公表値である。

(単位 面積:ha 材積・成長量:千m³)

年度	市町村	面積										材積										成長量										
		立人		木工		木林		地林		無立木		林地以外		官行造林		針葉樹		闊葉樹		樹		樹		総数	針葉樹	広葉樹						
		総数	総数	総数	総数	総数	総数	総数	総数	総数	総数	総数	総数	総数	総数	総数	総数	総数	総数	総数	総数	総数	総数				総数	総数	総数			
会津	会津若松市	95,283	85,541	21,346	18,012	3,334	64,195	7,683	56,513	103	9,650	878	11,885	4,721	2,012	18	802	1	1,281	1	359	143	96	7,164	2,489	35	0	944	3,686	155	72	83
	喜多方市	5,704	5,547	2,074	1,858	216	3,473	349	3,124	6	151	-	928	461	197	1	171	0	90	-	-	-	1	468	39	12	-	81	335	15	9	6
	北塩原村	14,314	13,172	3,329	2,786	543	9,843	1,248	8,595	42	1,099	43	1,978	787	432	3	267	1	46	-	1	-	37	1,191	469	5	-	124	594	26	13	13
	西会津町	13,628	12,997	3,866	3,183	673	9,131	1,187	7,944	44	587	-	1,903	759	239	1	36	0	380	-	88	10	6	1,144	413	5	-	118	608	26	10	16
	磐梯町	5,065	4,710	927	415	112	4,182	301	3,882	-	356	44	610	141	125	-	5	-	1	-	-	-	8	469	170	0	-	39	261	10	3	7
	猪苗代町	428	368	144	135	9	223	6	217	-	60	-	46	29	20	0	7	-	2	-	-	-	-	17	1	-	-	3	13	1	1	0
	会津坂下町	11,031	10,480	2,482	2,064	418	7,998	3,436	4,561	3	548	527	1,305	791	80	8	34	1	261	0	271	128	8	514	135	0	-	24	355	13	5	7
	柳津町	3,560	3,483	735	663	72	2,748	95	2,653	3	28	-	97	60	22	-	38	-	0	-	-	-	-	36	0	-	0	8	28	2	1	1
	三島町	1,488	1,343	161	153	8	1,182	22	1,161	-	125	-	168	34	23	0	2	-	7	-	-	-	1	331	76	-	-	74	181	8	4	5
	金山町	16,816	11,017	634	509	125	10,383	261	10,122	-	5,799	37	1,078	151	119	-	2	-	17	-	-	-	14	927	518	2	-	87	321	6	2	4
	昭和村	14,523	14,094	4,492	3,786	697	9,602	378	9,224	4	424	-	2,020	788	355	0	90	-	325	-	-	-	18	1,232	463	2	-	255	512	29	14	15
	会津美里町	1,144	1,114	443	388	55	671	36	634	-	30	23	204	105	68	0	30	-	7	-	-	-	0	99	3	0	-	22	74	3	2	2
	下郷町	6,089	5,785	2,177	1,802	375	3,609	215	3,383	-	304	81	942	432	222	5	64	5	132	-	-	5	-	510	139	4	-	65	301	14	8	7
	南会津町	935	872	89	84	5	783	23	760	-	63	123	112	20	6	0	9	2	3	0	-	-	-	92	31	5	-	14	42	0	0	0
(南会津)	櫛椋岐村	109,391	91,271	5,425	4,408	1,018	85,846	11,167	74,679	-	18,120	76	10,758	2,442	293	-	32	-	531	5	737	258	586	8,314	5,274	0	-	383	2,656	41	16	24
	只見町	36,380	31,878	382	277	105	31,495	8,926	22,570	-	4,483	-	4,285	1,297	2	-	-	60	0	715	206	314	2,988	1,970	-	-	111	907	7	2	5	
	南会津町	49,154	36,476	995	754	241	35,481	296	35,186	-	12,678	-	3,419	249	164	-	-	-	20	-	-	-	65	3,170	2,327	-	-	32	811	10	5	5
	南会津町	23,877	22,918	4,048	3,376	672	18,869	1,946	16,924	-	959	76	3,053	896	127	-	32	-	451	5	22	52	207	2,157	978	0	-	241	938	24	10	14

(資料) 関東森林管理局

(注) 1 森林管理署欄の()は支署である。

2 会津森林管理署における南会津町は旧田島町の区域。

3 会津森林管理署南会津支署における南会津町は旧館岩村、旧伊南村、旧南郷村の区域。

4 数値は、平成31年4月1日現在の公表値である。

3 国有林の伐採、造林

年 度 森林管理署	伐 採			林 新 造										新						
	面積	材		総数	総数	針 葉 樹					広 葉 樹					改 植	人 工 種	天 然 種	ぼ う 芽	
		総 数	針 葉 樹			広 葉 樹	総 数	針			葉		総 数	樹						
								スギ	ヒノキ	アカマツ クロマツ	カラマツ	その他		広葉樹						
材	積	積	積	積	積	積	積	積	積	積	積	積	積	積	積	積	積			
(単位 面積:ha 材積:m ³)	(単位 面積:ha 材積:m ³)	(単位 面積:ha 材積:m ³)	(単位 面積:ha 材積:m ³)	(単位 面積:ha 材積:m ³)	(単位 面積:ha 材積:m ³)	(単位 面積:ha 材積:m ³)	(単位 面積:ha 材積:m ³)	(単位 面積:ha 材積:m ³)	(単位 面積:ha 材積:m ³)	(単位 面積:ha 材積:m ³)	(単位 面積:ha 材積:m ³)	(単位 面積:ha 材積:m ³)	(単位 面積:ha 材積:m ³)	(単位 面積:ha 材積:m ³)	(単位 面積:ha 材積:m ³)	(単位 面積:ha 材積:m ³)	(単位 面積:ha 材積:m ³)			
平成26年度	1,807	184,019	174,736	9,283	196	196	196	128	64	-	3	-	-	-	-	-	47	4		
平成27年度	1,692	219,396	208,783	10,613	327	327	327	271	48	-	8	-	-	1	-	-	-	-		
平成28年度	1,770	219,396	208,783	10,613	289	289	288	264	17	7	-	-	1	-	-	35	-	-		
平成29年度	2,270	463,606	4,442,812	20,794	315	315	315	298	13	4	-	-	-	1	-	-	-	-		
平成30年度	1,654	382,749	361,425	21,324	357	357	357	329	11	2	15	-	-	-	-	-	-	-		
令和元年度	1,400	338,187	319,080	19,107	394	394	393	355	8	1	28	0	1	1	0	1	1	0		
磐 城	292	79,569	76,464	3,105	141	141	141	140	0	1	-	-	-	-	-	-	-	-		
福 島	112	21,987	20,526	1,461	21	21	20	15	-	-	4	-	1	-	-	-	-	-		
(白 河)	206	74,481	69,045	5,436	126	126	126	118	3	-	5	-	-	-	-	-	-	-		
棚 倉	506	120,300	112,700	7,600	69	69	69	64	5	-	-	-	-	1	-	-	-	-		
会 津	176	28,318	27,737	581	34	34	34	18	-	-	16	-	-	-	-	1	-	-		
(南会津)	108	13,532	12,608	924	3	3	3	-	-	-	3	-	-	-	-	-	-	-		

(資料) 関東森林管理局

- (注) 1 森林管理署欄の()は支署である。
 2 数値は、令和2年3月31日現在である。

4 国有林種苗事業

国有林野事業における福島県内の苗畑については、平成17年度をもってすべて閉鎖となったため、実績等なし。

5 国有林林道事業

(単位 延長:km)

年 度	現 況										新 設			
	総 数		自 動 車 道		軽 車 道		そ の 他		国 有 林 1ha 当 た り の 林 道 延 長 (m)		総 数		自 動 車 道	
	路 線 数	延 長	箇 所	延 長	箇 所	延 長	箇 所	延 長	箇 所	延 長	箇 所	延 長	箇 所	
森林管理署														
平成26年度	626	1,729	617	1,713	9	17	0	0	4	12	10	12	10	
平成27年度	628	1,732	618	1,716	9	17	-	-	4	5	3	5	3	
平成28年度	627	1,729	619	1,712	9	17	-	-	4	7	4	7	4	
平成29年度	632	1,733	623	1,716	8	17	-	-	5	8	4	8	4	
平成30年度	638	1,739	629	1,721	9	17	-	-	5	8	5	10	5	
令和元年度	638	1,739	629	1,721	9	17	-	-	5	8	5	10	5	
磐 城	255	595	255	595	-	-	-	-	7	1	0	1	0	
福 島	90	251	90	251	-	-	-	-	4	1	0	1	0	
(白 河)	82	216	79	210	3	6	-	-	6	2	3	2	3	
棚 倉	54	162	53	160	1	2	-	-	8	-	-	-	-	
会 津	113	341	109	333	4	8	-	-	4	1	0	1	0	
(南 会 津)	44	170	44	170	-	-	-	-	2	1	0	1	0	

(資料) 関東森林管理局

(注) 1 森林管理署欄の()は支署である。

2 数値は、令和2年3月31日現在である。

6 国有林治山事業

(単位 金額:千円)

年度 森林管理署	山地治山			防災林造成			保安林 整備	保安林 管理道 整備	水源流域 広域保全	地すべり 防止	共生保安林整備			その他
	総経費	復旧治山		総経費	海岸 防災林 造成	なだれ 防止林 造成					総経費	生活環境 保全林 整備	環境 防災林 整備	
		総経費	予防治山											
平成25年度	1,494,147	935,381	935,381	-	181,205	181,205	162,756	34,100	36,762	-	-	-	-	143,943
平成26年度	1,370,122	700,671	648,237	52,434	477,403	477,403	88,224	-	84,726	-	-	-	-	19,098
平成27年度	740,415	430,650	430,650	-	176,929	176,928	107,473	-	3,838	-	-	-	-	-
平成28年度	1,141,441	429,158	400,538	28,620	596,116	596,116	63,342	-	52,125	-	-	-	-	700
平成29年度	893,718	348,444	260,424	88,020	454,000	454,000	46,910	-	43,664	-	-	-	-	700
平成30年度	1,194,711	350,095	241,771	108,324	797,635	797,635	46,432	-	-	-	-	-	-	549
令和元年度	1,399,874	839,203	663,325	175,878	471,653	471,653	54,556	34,100	-	-	-	-	-	363
磐城	741,029	244,807	244,807	-	471,653	471,653	24,207	-	-	-	-	-	-	363
福島	71,843	71,843	51,933	19,910	-	-	-	-	-	-	-	-	-	-
(白河)	124,838	124,838	124,838	-	-	-	-	-	-	-	-	-	-	-
棚倉	39,394	39,394	39,394	-	-	-	-	-	-	-	-	-	-	-
会津	206,441	183,352	97,384	85,968	-	-	23,089	-	-	-	-	-	-	-
(南会津)	216,329	174,969	104,969	70,000	-	-	7,260	34,100	-	-	-	-	-	-

(資料) 関東森林管理局

(注) 1 森林管理署欄の()は支署である。

2 金額は令和2年3月31日現在である。

7 地方産業経済のために特別に利用される国有林野

年度 森林管理署	(国有林野施業実施計画面積) (単位 面積:ha)									
	総数	貸付使用	共用林野	分収造林	保安林	保安林 見込地	砂防指定地	自然公園	史跡・名勝 天然記念物	国有林野 総面積
平成27年度	696,827	3,419	215,411	11,047	266,813	82,439	3,920	110,772	3,006	404,155
平成28年度	635,506	3,436	193,896	10,030	279,912	30,535	3,920	110,772	3,006	404,138
平成29年度	633,993	3,436	192,383	10,030	279,912	30,535	3,920	110,772	3,006	404,138
平成30年度	633,993	3,436	192,383	10,030	279,912	30,535	3,920	110,772	3,006	404,138
令和元年度	634,287	3,461	191,465	9,437	280,813	31,419	3,920	110,767	3,006	404,128
警 城	69,722	1,134	1,582	3,921	49,980	7,769	282	4,915	140	85,770
福 島	90,558	434	23,657	1,869	36,346	10,721	2,794	14,240	497	58,036
(白 河)	34,152	653	1,602	1,465	19,929	345	287	9,870	0	34,060
棚 倉	22,815	254	12,046	1,468	6,501	415	47	2,085	-	21,578
会 津	172,672	635	64,992	620	65,866	9,709	438	30,118	294	95,293
(南会津)	244,368	350	87,585	94	102,190	2,462	72	49,539	2,075	109,391

(資料) 関東森林管理局

- (注) 1 総数欄には国有林野総面積は含まれない。
 2 森林管理署欄の()は支署である。
 3 数値は、平成31年4月1日現在の公表値である。
 4 自然公園は、自然公園法指定のものである。
 5 史跡・名勝天然記念物は、文化財保護法に基づくものである。
 6 各指定地域の2種以上に重複する場合は、双方に計上した。

8 国有林野地元施設設定契約状況

(単位 面積:ha)

年 度	市 町 村	分 収 造 林			貸付 使用	共 用 林 野				
		総 数	一 般	林 構		総 数	普 通	薪 炭	簡 易	放 牧
平成26年度		10,461	6,610	3,851	4,027	173,781	173,632	149	0	0
27		9,930	6,309	3,621	4,027	167,581	167,472	109	0	0
28		9,468	6,013	3,454	4,446	167,581	167,472	109	0	0
29		9,210	5,865	3,346	3,959	167,581	167,472	109	0	0
30		8,976	5,795	3,180	4,480	155,973	155,864	109	0	0
令和元年度		8,799	5,747	3,051	4,480	155,973	155,864	109	0	0
磐 城		3,824	2,147	1,678	1,646	785	785	0	0	0
	相 馬 市	35	1	33	79	0	-	-	-	-
	南相馬市	808	674	134	137	0	-	-	-	-
	新 地 町	-	-	-	4	0	-	-	-	-
	飯 館 村	895	287	608	229	0	-	-	-	-
	広 野 町	21	21	-	6	0	-	-	-	-
	檜 葉 町	30	30	-	22	0	-	-	-	-
	富 岡 町	44	44	-	139	0	-	-	-	-
	川 内 村	111	101	10	118	0	-	-	-	-
	大 熊 町	18	18	-	8	497	497	-	-	-
	双 葉 町	-	-	-	2	0	-	-	-	-
	浪 江 町	346	302	44	41	0	-	-	-	-
	葛 尾 村	447	199	247	54	0	-	-	-	-
	いわき市	1,070	469	601	806	288	288	-	-	-
						0				
福 島		1,860	1,551	309	455	14,870	14,870	0	0	0
	福 島 市	111	111	-	104	8,024	8,024	-	-	-
	二本松市	223	223	-	81	384	384	-	-	-
	伊 達 市	-	-	-	0	328	328	-	-	-
	桑 折 町	-	-	-	-	0	-	-	-	-
	川 俣 町	48	48	-	7	101	101	-	-	-
	大 玉 村	67	67	-	26	2,717	2,717	-	-	-
	郡 山 市	353	333	20	71	3,316	3,316	-	-	-
	田 村 市	940	666	274	143	0	-	-	-	-
	小 野 町	117	103	14	24	0	-	-	-	-
			139	62						
(白 河)		1,418	951	467	608	1,050	1,050	0	0	0
	須 賀 川 市	149	143	6	42	0	-	-	-	-
	天 栄 村	183	167	16	212	0	-	-	-	-
	玉 川 村	25	25	-	17	585	585	-	-	-
	平 田 村	257	91	166	25	465	465	-	-	-
	古 殿 町	524	266	258	168	0	-	-	-	-
	白 河 市	211	211	-	72	0	-	-	-	-
	西 郷 村	69	47	22	72	0	-	-	-	-
	矢 吹 町	-	-	-	0	0	-	-	-	-
	石 川 町	-	-	-	0	0	-	-	-	-
棚 倉		1,054	530	524	324	8,958	8,849	109	0	0
	棚 倉 町	283	140	143	58	3,527	3,527	-	-	-
	矢 祭 町	241	153	89	19	426	426	-	-	-
	塙 町	274	123	151	79	4,944	4,896	48	-	-
	鮫 川 村	256	114	142	169	61	-	61	-	-
会 津		567	493	74	958	54,938	54,938	0	0	0
	会津若松市	50	50	-	54	3,521	3,521	-	-	-
	喜多方市	131	114	17	123	8,056	8,056	-	-	-
	北塩原村	62	62	-	279	6,753	6,753	-	-	-
	西会津町	5	5	-	9	3,039	3,039	-	-	-
	磐 梯 町	12	12	-	1	100	100	-	-	-
	猪苗代町	6	6	-	246	3,842	3,842	-	-	-
	会津坂下町	46	46	-	42	78	78	-	-	-
	柳 津 町	43	21	22	18	2,478	2,478	-	-	-
	三 島 町	3	3	-	4	741	741	-	-	-
	金 山 町	109	90	19	91	8,973	8,973	-	-	-
	昭 和 村	15	15	-	45	14,006	14,006	-	-	-
	会津美里町	58	58	-	16	269	269	-	-	-
	下 郷 町	27	11	16	30	3,081	3,081	-	-	-
	南会津町	-	-	-	1	0	-	-	-	-
(南会津)		76	76	-	489	75,372	75,372	0	0	0
	檜 枝 岐 村	-	-	-	140	19,370	19,370	-	-	-
	只 見 町	21	21	-	217	43,113	43,113	-	-	-
	南会津町	54	54	-	132	12,889	12,889	-	-	-

(資料) 関東森林管理局

(注) 1 平成31年4月1日現在の契約実績(面積)である。

2 森林管理署の欄の()は支署である。

3 分収造林の各市町村の数値は単位未満を四捨五入しているため、各森林管理署計の数値は一致しない。

9 官行造林


年度 森林管理署	面						積						材						積		
	総 数	人工林	天然林	無立木地	林地以外	総 数	総 数	スギ	ヒノキ	葉		総 数	カラマツ	その他	広葉樹	材積:千m ³	面積:ha)				
										アカマツ	クロマツ										
										アカマツ	クロマツ										
平成27年度	2,132	1,885	61	140	46	374	336	63	6	128	139	0	38								
平成28年度	2,132	1,885	61	140	46	383	344	65	6	132	140	0	39								
平成29年度	2,132	1,885	61	140	46	383	344	65	6	132	140	0	39								
平成30年度	2,132	1,885	61	140	46	383	344	65	6	132	140	0	39								
令和元年度	2,132	1,852	61	173	46	379	340	65	6	132	137	0	39								
磐城	836	794	23	-	19	190	168	40	0	110	18	0	22								
福島	163	121	3	33	6	19	17	0	0	9	8	-	2								
(白河)	179	177	-	-	2	29	27	4	5	7	10	-	2								
棚倉	-	-	-	-	-	-	-	-	-	-	-	-	-								
会津	878	742	32	85	18	136	125	20	-	6	99	-	12								
(南会津)	76	17	3	55	1	4	3	1	-	0	2	-	1								

(資料) 関東森林管理局

(注) 1 森林管理署欄の()は支署である。

2 数値は、平成31年4月1日現在の公表値である。

3 単位未満四捨五入により、総数と内訳が一致しない場合がある。



Future
From
Fukushima.

ふくしまから
はじめよう。

福島県森林・林業統計書に関するお問い合わせは

福島県農林水産部森林計画課
TEL 024(521)7425(直通)
024(521)1111 内線3411

リサイクル適性 

この印刷物は、印刷用の紙へ
リサイクルできます。



再生紙を使用しています。