

(令和2年度変更)

会津地域森林計画書

(会津森林計画区)

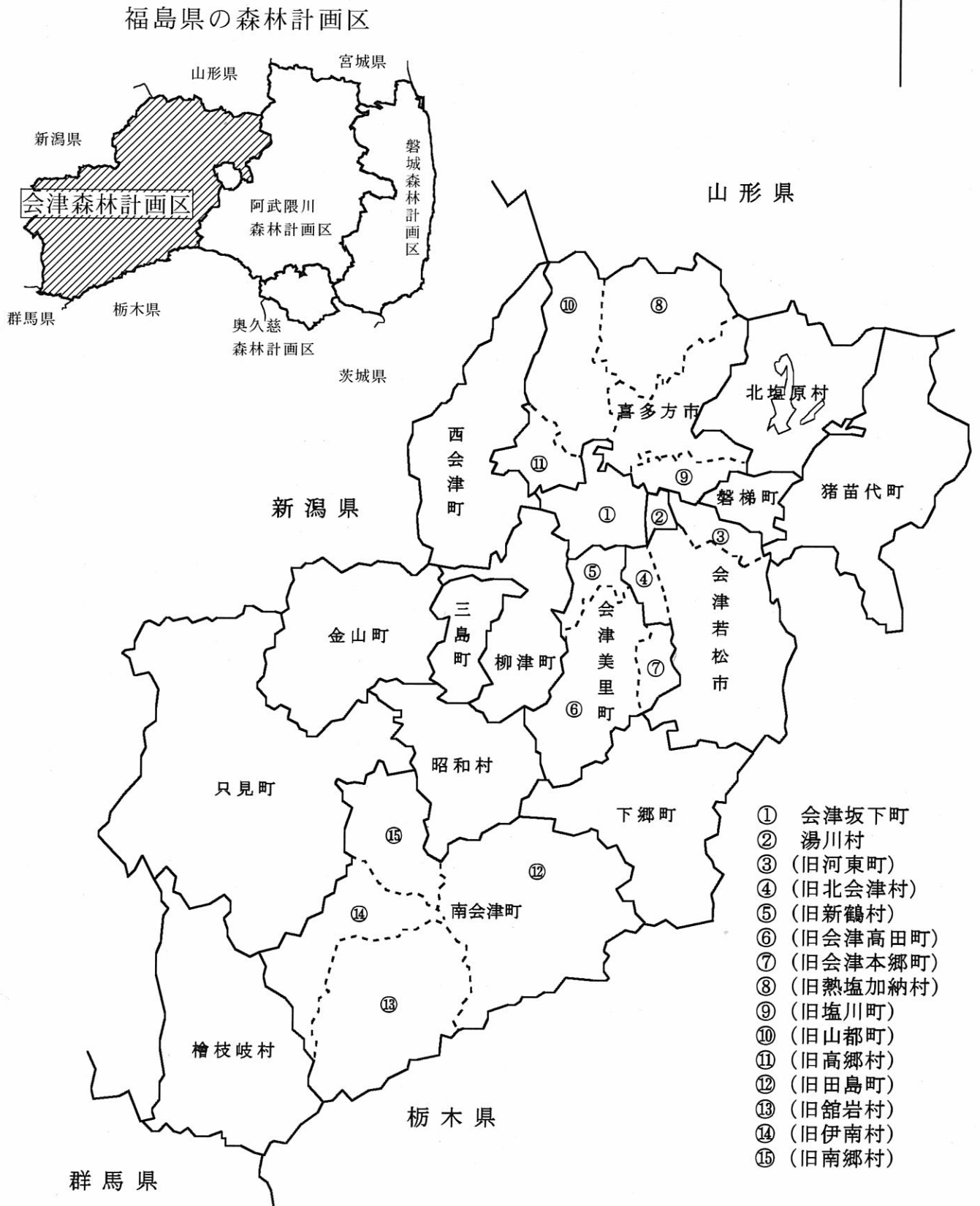
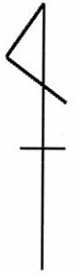
計画期間 自 平成29年 4月 1日
至 令和 9年 3月 31日

福 島 県

会津地域森林計画の主な変更内容

変 更 内 容	反映箇所
<p>(1) 地域森林計画の対象とする森林の区域について、官行造林地の返地により変更した。</p>	<p>Ⅱ－第 1</p>
<p>(2) 林道事業の計画量について、橋梁の老朽化、植生の衰退に伴う法面からの落石等により機能を十分に発揮できない状況にある箇所について、利用区域内には伐期を迎えた林分が多数存在するのも考慮し、緊急に橋梁、法面の改良等を実施し周辺の森林施業を促進するため、開設計画量を変更した。</p> <p>また、森林整備の推進を図るため、開設計画量を変更した。</p>	<p>Ⅱ－第 6－4 別表 3</p>
<p>(3) 保安林の計画面積について、流域保全上重要な森林の機能を保全し、洪水、濁水を緩和するため計画量を変更した。</p>	<p>Ⅱ－第 6－5－ (1)－イ 別表 5</p>
<p>(4) 治山事業の計画量について、令和元年度の台風 19 号等の影響により土砂が下方の線路及び県道への流出等が発生し、今後の豪雨等により人家等に県道等に被害をもたらす危険が高いことから、早急に復旧を図るため、計画量を変更した。</p>	<p>Ⅱ－第 6－5－(3) 別表 6</p>

会津森林計画区の位置図



□ 森林計画制度について

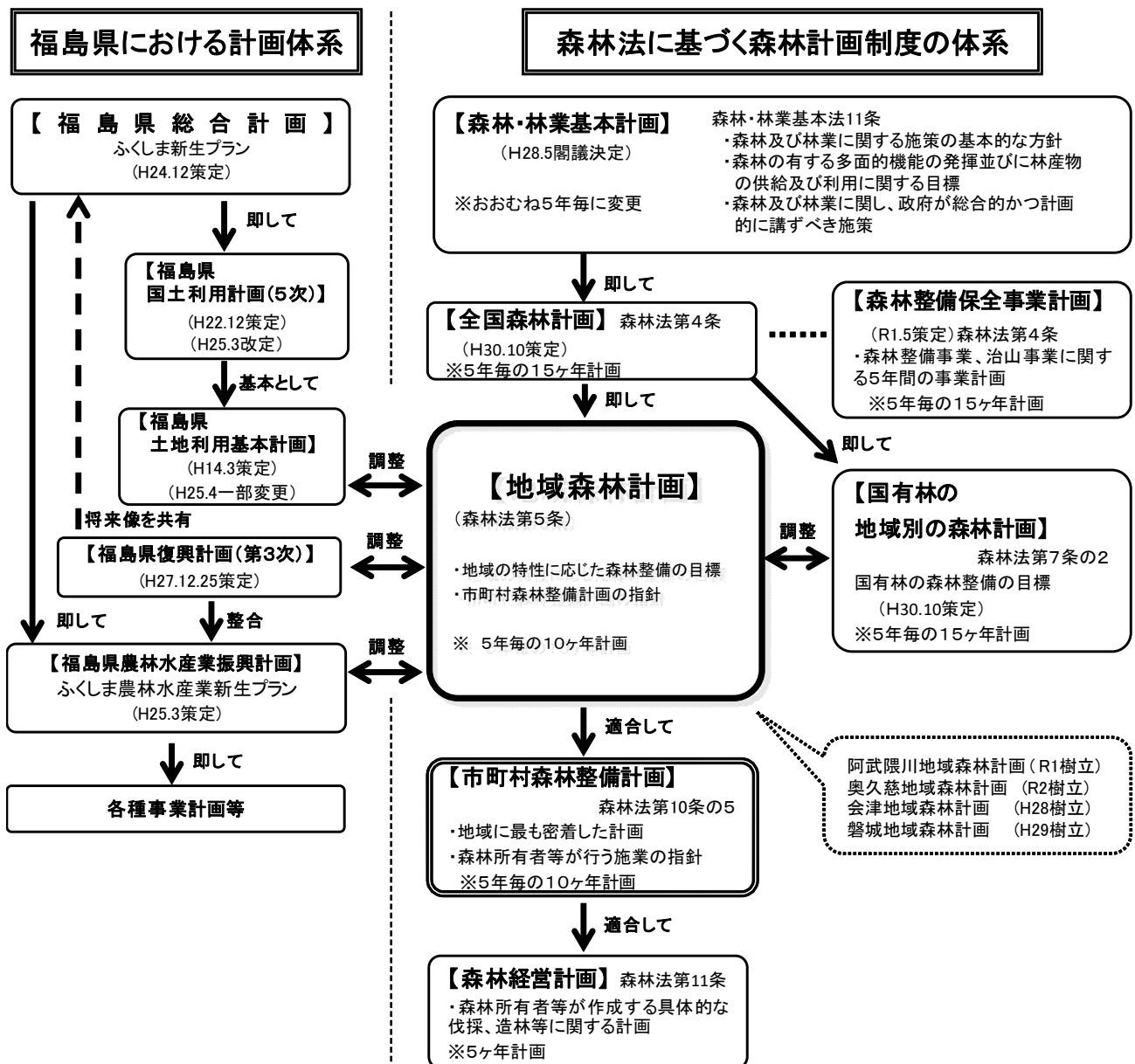
森林は、一度荒廃すれば長期にわたりその機能が損なわれることから、総合的・長期的な視点に立ち、適切に管理・育成する必要があります。そのため、森林法に基づく森林計画制度が設けられています。

また、森林の恵みは広域に及ぶ一方で、管理・育成は個々の森林の現況に応じて実施する必要があります。そのため、森林計画制度は、国・県・市町村・森林所有者等相互に整合を図る体系となっています。

地域森林計画とは

森林法第5条に基づき、全国森林計画に即して、知事が各森林計画区の民有林について5年毎に10年を1期としてたてる計画で、地域に応じた森林整備の目標等を明らかにするとともに、各市町村が定める市町村森林整備計画の指針となるものです。

森林林業に関する計画



全国森林計画と地域森林計画の計画期間対応表

○前全国森林計画（計画期間15年）

年 度	26	27	28	29	30	31	32	33	34	35	36	37	38	39	40
平成25年度樹立 全国森林計画 (平成26～40年度)	← 前期 5 年					中期 5 年					後期 5 年 →				

○新全国森林計画（計画期間15年）

年 度	26	27	28	29	30	31	32	33	34	35	36	37	38	39	40	41	42	43	44	45
平成30年度樹立 全国森林計画 (平成31～45年度)						← 前期 5 年					中期 5 年					後期 5 年 →				

○地域森林計画（計画期間10年）

年 度	26	27	28	29	30	31	32	33	34	35	36	37	38	39
平成28年度樹立 会津地域森林計画 (平成29～38年度)				← 前期 5 年					後期 5 年 →					

目 次

I	計画の大綱	1
II	計画事項	
第1	計画の対象とする森林の区域	2
第2	森林の整備及び保全に関する基本的な事項	2
第3	森林の整備に関する事項	2
第4	森林の保全に関する事項	2
第5	保健機能森林の区域の基準その他保健機能森林の整備に関する事項	2
第6	計画量等	3
第7	その他必要な事項	2
	別 表	
別表1	間伐立木材積その他の伐採立木材積	6
別表2	人工造林及び天然更新別の造林面積	6
別表3	林道の開設及び拡張に関する計画	7
別表4	樹根及び表土の保全その他森林の土地の保全に特に留意すべき森林の地区	6
別表5	計画期間内において保安林の指定又は解除を相当とする森林の種類別の所在及び面積等	20
別表6	実施すべき治山事業の数量	24
別表7	要整備森林の所在及び面積並びに要整備森林について実施すべき森林施業の方法及び時期	6
別表8	保安林その他制限林の施業方法	6

I 計画の大綱

変更なし（令和元年度変更 地域森林計画書のとおり）

II 計画事項

第2、第3、第4、第5、第7については、変更なし。
(令和元年度変更 地域森林計画書のとおり)

第1 計画の対象とする森林の区域

本計画の対象とする森林の区域は、森林計画図において表示する区域内の民有林です。

森林計画図の縦覧場所は、福島県農林水産部森林計画課（計画区全域）、当該区域を管轄する県の農林事務所及び市町村（いずれも管轄区域のみ）となっています。

なお、本計画の対象森林は、森林法第10条の2第1項に基づく開発行為の許可^{*1}、同第10条の7の2第1項に基づく森林の土地の所有者となった旨の届出、同第10条の8第1項に基づく伐採及び伐採後の造林の届出^{*2}の対象となります。

※1、※2 保安林及び保安施設地区内の森林を除く。

<市町村別面積>

単位 面積：ha

区 分		面 積	区 分		面 積	区 分		面 積
会 津 農 林 事 務 所	会津若松市	15,223	会 津 農 林 事 務 所	猪苗代町	15,705	南 会 津 農 林 事 務 所	下郷町	21,438
	会津若松	(14,318)		会津坂下町	2,445		檜枝岐村	1,835
	北会津	(-)		湯川村	-		只見町	21,115
	河東	(905)		柳津町	11,704		南会津町	<u>56,720</u>
	喜多方市	24,035		三島町	6,519		田島	(30,324)
	喜多方	(5,079)		金山町	10,110		舘岩	(11,970)
	熱塩加納	(9,322)		昭和村	4,902		伊南	<u>(5,015)</u>
	塩川	(752)		会津美里町	18,956		南郷	(9,412)
	山都	(6,282)		会津高田	(15,244)		事務所計	<u>101,107</u>
	高郷	(2,601)		会津本郷	(2,353)		総数	<u>240,607</u>
	北塩原村	6,213		新鶴	(1,358)			
	西会津町	20,250		事務所計	139,500			
	磐梯町	3,438						

(注)四捨五入の関係で内訳と計は必ずしも一致しない。

第6 計画量等

1～3、6については、変更なし（令和元年度変更 地域森林計画書のとおり）

4 林道の開設及び拡張に関する計画

計画期間内における開設及び拡張すべき林道の種類別の計画量を次表のとおり定めます。
なお、市町村ごとの数量については、別表3のとおりです。

単位 延長：m

区 分		路線数	延 長
開 設	新 設	<u>70</u>	<u>106,287</u>
	改 築	<u>21</u>	<u>56,152</u>
拡 張	改 良	101	(311) 62,909
	舗 装	57	163,176

※（ ）は箇所数

5 保安林の整備及び治山事業に関する計画

(1) 保安林として管理すべき森林の種類別面積等

ア 保安林として管理すべき森林の種類別の計画期末面積

保安林の種類	面積	
	うち前半5年分	
総 数（実面積）	<u>80,729</u>	<u>78,394</u>
水源涵養のための保安林	<u>54,224</u>	<u>52,955</u>
災害防備のための保安林	<u>26,102</u>	<u>25,036</u>
保険、風致の保存等のための保安林	3,351	3,351

イ 計画期間内において保安林の指定又は解除を相当とする森林の種類別の所在及び面積等

計画期間内において保安林の指定又は解除を相当とする森林の種類別面積等については別表5のとおりです。

ウ 計画期間内において指定施業要件の整備を相当とする森林の面積
変更なし（令和元年度変更 地域森林計画書のとおり）

（２）保安施設として指定することを相当とする土地の所在及び面積等
変更なし（令和元年度変更 地域森林計画書のとおり）

（３）実施すべき治山事業の数量

計画期間内に実施すべき治山事業の数量については、事業の重要性、緊急度等を勘案し、林班（尾根や沢等の地形等により区分される森林の区域）を単位として、別表 6 のとおり計画しました。

別 表

以下、別表 1、2、4、7、8 については変更なし。

別表 1 間伐立木材積その他の伐採立木材積
(令和元年度変更 地域森林計画書 別表 1 に同じ)

別表 2 人工造林及び天然更新別の造林面積
(令和元年度変更 地域森林計画書 別表 2 に同じ)

別表 4 樹根及び表土の保全その他森林の土地の保全に特に留意すべき森林の地区
(令和元年度変更 地域森林計画書 別表 4 に同じ)

別表 7 要整備森林の所在及び面積並びに要整備森林について実施すべき森林施業の方法
及び時期
(令和元年度変更 地域森林計画書 別表 7 に同じ)

別表 8 保安林その他制限林の施業方法
(令和元年度変更 地域森林計画書 別表 8 に同じ)

別表3 林道の開設及び拡張に関する計画

総括表

単位 延長:m

開設 拡張 別	種 類	農林事務所	路線数	延 長 及 び 箇所数	備 考	
開設	新 設	会津農林事務所	57	89,227		
		南会津農林事務所	13	17,060		
		計	70	106,287		
	改 築	会津農林事務所	11	25,340		
		南会津農林事務所	10	30,812		
		計	21	56,152		
	計	会津農林事務所	68	114,567		
		南会津農林事務所	23	47,872		
	合 計			91	162,439	
	拡張	改 良	会津農林事務所	51	42,273	
				136	箇所数	
南会津農林事務所			50	20,636		
			175	箇所数		
計			101	62,909		
			311	箇所数		
舗 装		会津農林事務所	35	104,625		
		南会津農林事務所	22	58,551		
		計	57	163,176		
計		会津農林事務所	86	146,898		
				136	箇所数	
		南会津農林事務所	72	79,187		
			175	箇所数		
合 計			158	226,085		
				311	箇所数	

開設/ 拡張	種類	(区分)	位置 (市町村)	路線名	延長及 び箇所 数	利用区 域面積	前半5カ 年の計 画箇所	対図番 号	備 考 (路線番号)
開設 (新設)	自動 車道	林道	会津若松市	門田	500	1,086 (459)		1	基幹 1028
				闇川	200	1,037		2	基幹 2064
				大岩	1,000	1,050		3	基幹 1029
				谷地平	356	211 (9)	○	4	その他 14194
				慶山	1,100	144		6	その他 14187
				荒俣	1,100	938 (581)		7	その他 3222
				赤井上馬渡	200	384		8	その他 3846
				面川	200	543 (17)		9	その他 2063
				遅ヶ平	200	591		10	その他 3298
				下雨屋沢	200	61		11	その他 14190
				足倉沢	200	64		12	その他 14195
				山ノ神	200	105		13	その他 14189
				堰場	200	41		14	その他 14198
				牛ヶ首	500	343		15	その他 3843
				舟子峠	1,900	54	○	5	その他 24376
	計	15	8,056						
	林業専 用道	喜多方市	治里	2,040	70		喜-1	その他 14564	
			小桧沢	2,000	1,050		熱-1	基幹 2055	
			田中	2,146	223		熱-2	その他 4643	
			高森山	1,301	450		熱-3	その他 4468	
			中ノ沢	2,682	300		熱-4	その他 3849	
			川西山	2,500	338 (8)		熱-5	その他 3359	
			旗頭	2,077	65		塩-3	その他 14562	
			野火山	1,010	19		山-1	その他 14202	
			小布瀬原大沢口	3,000	48		山-2	その他 5830	
			阿寺沢	2,300	297		山-3	その他 4642	
			大沢口藤沢	2,100	53		山-4	その他 4870	
			上藤沢沼ノ平	2,300	45 (468)		山-5	その他 5433	
			山都	1,800	1,966 (251)	○	山-6	基幹 2158	
			北塩原・磐梯	5,550	714	○	喜-2	基幹 2168	
			大楚々木	3,000	63	○	喜-8	その他 24368	
			藤巻	1,000	44	○	山-14	その他 15027	
	計	16	36,806						
	林道	北塩原村	薬師	1	2,400	197		1	その他 14012
			二ノ沢	1	400	62 (224)		2	その他 14327
			北塩原・磐梯	1	3,400	888	○	3	基幹 2168
			計	3	6,200				

(注) 上段()は国有林、< >は官行造林の面積で内数

開設/拡張	種類	(区分)	位置 (市町村)	路線名	延長及び箇所数	利用区域面積	前半5カ年の計画箇所	対図番号	備考 (路線番号)	
開設 (新設)	自動 車道	林道 林業専用道	西会津町	岩井沢檜ノ木平	2,000	497	○	1	その他 2194	
				杉山前佛	1,400	57	○	20	その他 24367	
				計	2	3,400				
	林道	磐梯町	山立	4,780	126			1	その他 14717	
			計	1	4,780					
		柳津町	藤塩峯	1	600	152	○	1	その他 4731	
						<86> (576)				
			新鶴・柳津		1,553	2,040	○	2	基幹 2160	
			計	2	2,153					
		三島町	寺沢		1,400	96			1	その他 4861
			美坂高原		1,700	129			2	その他 4866
			計	2	3,100					
		金山町	沼沢大谷		1,500	1,134			1-1	基幹 1037
			大曾根		1,500	328			2-1	その他 3396
						<10>				
			坂瀬川		1,000	201			2-2	その他 2191
						<36>				
			布沢山入		1,800	269			2-4	その他 3362
	林業専用道	大川入		1,000	57	○		2-3	その他 24373	
		計	5	6,800						
	林道	昭和村	石取山	1,400	184				1	その他 4494
			計	1	1,400					
		会津美里町				(138)				
			大滝	1	3,071	2,950	○	1	基幹 1011	
			馬場	1	2,000	309		3	その他 3286	
			新山左下り	1	2,100	121		4	その他 4990	
			市野栃沢	1	600	54		5	その他 6172	
			高畑	1	1,400	61		6	その他 4993	
			横川	1	300	129		7	その他 4991	
			福光	1	800	51		8	その他 14750	
					(37)					
新鶴・柳津			1	1,261	2,111	○	9	基幹 2160		
林業専用道		源田谷		1,000	153	○	2	その他 24374		
	大滝線支		4,000	249	○	15	その他 13330			
	計	10	16,532							
合計				57	89,227					

(注) 上段()は国有林、< >は官行造林の面積で内数

開設/拡張	種類	(区分)	位置 (市町村)	路線名	延長及び箇所数	利用区域面積	前半5カ年の計画箇所	対図番号	備考 (路線番号)		
開設 (改築)	自動車道	林道	喜多方市	金橋	2,622	118		塩-1	その他 14647		
				計	1	2,622					
			北塩原村	鷹ノ巣山	3,130	1,147	(846)		4	基幹 1008	
				計	1	3,130					
				西会津町	小杉山	2,800	233	(79)		2	その他 3108
			小綱木呼賀		4,574	293			3	その他 2045	
			計		2	7,374					
			柳津町	中ノ川	2,711	225	(57)		3	その他 3115	
				杉山	500	175			4	その他 4450	
				新鶴・柳津支	500	12		○	12	その他 6460	
				計	3	3,711					
			林業専用道	三島町	倉掛沢	1,795	348			3	その他 3123
		入間方不動沢			2,139	406	(150)		4	その他 2050	
		計		2	3,934						
		金山町		松出山	2,469	163			1-2	その他 4864	
				計	1	2,469					
		昭和村		入間方不動沢	2,100	548	(400)			2	その他 2050
				計	1	2,100					
		合計				11	25,340				
		拡張 (改良)	自動車道	林道	会津若松市	田代	100	98		16	法面保全 1
						赤崎小倉沢	200	445		17	法面保全 2
一ノ渡戸四ツ屋	200					1,181	(87)	○	18	法面保全 2	
中湯川	300					65		19	法面保全 1		
闇川	300					1,037	(459)	20	法面保全 1		
高坂	200					48		21	法面保全 1		
荒俣	120					938	(581)	○	26	局部改良 1	
計	7					1,420					
						9					

(注) 上段()は国有林、< >は官行造林の面積で内数

開設/ 拡張	種類	(区分)	位置 (市町村)	路線名	延長及 び箇所 数	利用区 域面積	前半5カ 年の計 画箇所	対図番 号	備考 (路線番号)
拡張 (改良)	自動 車道	林道	喜多方市		4,715				2060
				楚々木	1	1,137		喜-3	法面保全 1
				雄国	1	799	(406)	喜-4	局部改良 1
				大窪2	4	147	2,419	喜-5	局部改良 1 法面保全 3
				小桧沢	3	1,207	50 (97)	熱-6	局部改良 1 幅員拡張 1 法面保全 1
				五枚沢	10	512	500 (405)	熱-7	局部改良 5 法面保全 5
				野辺沢	2	1,800	30 (806)	熱-8	局部改良 2
				中道地	2	519	200 (235)	塩-2	局部改良 1 法面保全 1
				漆窪	1	148	50	高-1	局部改良 1
				広野岩坂	1	328	50	○ 高-6	雪崩防止 1
			計	9	25	19,339			
			北塩原村	高曾根	2	208	300	5	法面保全 1 局部改良 1
				大窪2	3	592	120	6	法面保全 3
				計	2	5	420		
			西会津町	大出戸	2	214	140	4	法面保全 2
				漆窪縄沢	1	634	300	5	法面保全 1
				白牧	3	331	460 <31>	6	局部改良 2 法面保全 1
				泥浮山	6	513	350	7	雪崩防止 3 局部改良 1 法面保全 2
				小杉山	2	233	180 (79)	8	法面保全 2
				三百刈	1	68	20	9	局部改良 1

(注) 上段()は国有林、< >は官行造林の面積で内数

開設/拡張	種類	(区分)	位置 (市町村)	路線名	延長及び箇所数	利用区域面積	前半5カ年の計画箇所	対図番号	備考 (路線番号)	
拡張 (改良)	自動車道	林道	西会津町		100				1003	
				安座	1	745	10	局部改良	1	
				漆窪	100	148	11	法面保全	1	
				宝川水沢	100	173	12	法面保全	1	
				大山美坂高原	100	<13> 2,130	13	法面保全	2	
			計	10	1,850	20				
			磐梯町		7,206			3218		
				北堰赤枝	15	1,373	5	局部改良 法面保全	10 5	
			計	1	7,206	15				
			柳津町	漆峠	30	(193) 707	5	橋梁改良	2046 1	
		猿倉岳		100	(49) 153	6	法面保全 橋梁改良	1 1		
		大峯		200	521	7	法面保全 雪害防止	1 1		
		大柳		50	132	8	橋梁改良 法面保全	1 1		
		中野大峯		100	99	9	局部改良	4531 2		
		新鶴・柳津支		200	12	13	局部改良 法面保全	6460 1 1		
		計		6	680	11				
		林業専用道		林道	三島町	入間方不動沢	100	(550) 954	6	法面保全
			大窪矢柄			700	119	7	局部改良 法面保全	4996 1 2
			計		2	800	5			
			金山町	坂瀬川	120	<10> 201	2-9	法面保全	2191 4	
				上井草	600	515	1-3	局部改良 法面保全	2053 4 2	

(注) 上段()は国有林、< >は官行造林の面積で内数

開設/ 拡張	種類	(区分)	位置 (市町村)	路線名	延長及 び箇所 数	利用区 域面積	前半5カ 年の計 画箇所	対図番 号	備考 (路線番号)	
拡張 (改良)	自動 車道	林道	金山町		100				4460	
				四十九院	1	43		2-5	法面保全 1	
					5,360	<20> 6,118			11019	局部改良 6
				本名室谷	8	12,970		2-6	法面保全 2	
					480	(237)			13240	法面保全 2
				横田	4	465		2-7	局部改良 2	
					200	<23> (689)			2054	法面保全 1
			風来沢	2	1,447		2-8	局部改良 1		
				300				3,125		
			小栗山線	1	190		1-4	橋梁改良 1		
				7,160						
			計	7	26					
			昭和村		600	(66)			4492	
				袴沢	3	117		3	局部改良 3	
					1,000				4494	
			石取山	5	102		4	法面保全 5		
				1,600						
			計	2	8					
			会津美里町		50				3146	
				結能	3	332		10	局部改良 3	
					200				2066	
松倉川	4	1,554			11	局部改良 4				
	600					2067				
西沢	2	853			12	局部改良 2				
	200	(39)				1010				
海老山	2	1,564		13	局部改良 2					
	748	20			4482					
館ヶ沢	1	64		14	幅員拡張 1					
	1,798									
計	5	12								
				42,273						
			51	136						
拡張 (舗装)	自動 車道	林道	会津若松市			(87)				
				一ノ渡戸四ツ屋	14,800	1,181		22	12185	
				黒森	610	11		23	6090	
				小谷	2,730	236		24	2801	
						(9)				
谷地平	3,000	211	○	25	14194					
			4	21,140						

(注) 上段()は国有林、< >は官行造林の面積で内数

開設/ 拡張	種類	(区分)	位置 (市町村)	路線名	延長及 び箇所 数	利用区 域面積	前半5カ 年の計 画箇所	対図番 号	備考 (路線番号)	
拡張 (舗装)	自動 車道	林道	喜多方市	大窪2	2,419	147		喜-6	12239	
				舞台田	1,500	69		喜-7	4680	
				円田沢	1,600	32		熱-9	4868	
				横道	1,500	48		熱-10	5299	
				早稲谷堂山	1,748	127		山-7	4728	
				大輪場一郷	2,770	78		山-8	5110	
				舟引枯山沢	2,217	82		山-9	14014	
				黒森向山	1,975	150		山-10	4713	
				沢口1号	1,465	156		山-11	2038	
				上林	2,448	156		山-12	4439	
						(34)				
				上藤沢廻戸	4,500	190		山-13	24289	
				漆窪縄沢	1,500	625		高-2	2193	
				漆窪	1,000	148		高-3	12197	
						<9>				
			大林	500	53		高-4	14015		
			深山	600	48		高-5	5493		
			計	15	27,742					
			北塩原村	高曾根	3,900	208		7	13206	
						(161)				
				三ノ森	5,657	312		8	3228	
			計	2	9,557					
			西会津町	宝川水沢	1,195	173		14	4736	
						<13>				
				小綱木呼賀	850	293		15	2045	
						<31>				
				白牧	2,400	331		16	3110	
				塩	400	99		17	4447	
				松峯	800	51		18	4448	
			漆窪縄沢	2,000	634		19	2193		
			計	6	7,645					
			磐梯町	北堰赤枝	3,000	1,373		7	3218	
				計	1	3,000				
			柳津町	西向	1,600	214		10	3236	
				大窪矢柄	906	119		11	4996	
				計	2	2,506				
			三島町	大窪矢柄	4,701	119		5	4996	
				計	1	4,701				
			金山町			<20> 6,118				
				本名室谷	18,065	12,970		2-10	11019	
				計	1	18,065				
昭和村			(550)							
	入間方不動沢	1,829	954		5	2050				
	石取山	1,340	102		6	4494				
			(1,183)							
	昭和	7,100	1,183		7	基幹 12210				
計	3	10,269								
合計				35	104,625					

(注) 上段()は国有林、< >は官行造林の面積で内数

開設/拡張	種類	(区分)	位置 (市町村)	路線名	延長及び 箇所数	利用区域 面積	前半5カ 年の計 画箇所	対図 番号	備考 (路線番号)		
開設 (新設)	自動 車道	林道	下郷町	白岩	500	322		1	その他 4552		
				久丹沢	500	67		2	その他 4956		
				向山	500	49		3	その他 5792		
				雑根	800	106		4	その他 4957		
				大窪沢	800	37		5	その他 5774		
				水門苅倉	1,490	469		6	その他 3321		
				成岡	500	29		7	その他 4556		
				芦ノ原	500	115		8	その他 5825		
				滝ノ入	1,400	145		9	その他 4910		
				計	9	6,990					
		林業専用道	南会津町					(180)			
				田島・館岩 I	4,370	500	○	1	基幹 2197		
				昼滝向山	2,000	132	○	2	その他 24369		
				小塩麻布	2,100	87	○	3	その他 24370		
小塩麻布支	1,600			94	○	34	その他 24379				
計	4	10,070									
合計				13	17,060						
開設 (改築)	自動 車道	林道	下郷町	成岡	1,110	29		10	その他 4556		
				大峠	1,550	1,206	○	40	基幹 2105		
				計	2	2,660					
			只見町					(333)			
				小戸沢	700	442		1	その他 4523		
								(802)			
				檜戸沢	1,700	2,077		2	基幹 2081		
				黒谷前沢	600	227		3	その他 3172		
								(586)			
				倉谷	4,200	1,807		4	基幹 2078		
						(6,108)					
		黒谷	1,400	7,899		5	基幹 2079				
						(228)					
		長浜沢	700	333		6	その他 3171				
計	6	9,300									
南会津町						<27>					
	矢竹阿多根	3,021	2,029	○	4	基幹 1013					
	七ヶ岳	15,831	2,956	○	33	基幹 11027					
計	2	18,852									
合計				10	30,812						

(注) 上段()は国有林、< >は官行造林の面積で内数

開設/拡張	種類	(区分)	位置 (市町村)	路線名	延長及び 箇所数	利用区域 面積	前半5カ 年の計 画箇所	対図 番号	備 考 (路線番号)
拡張 (改良)	自動 車道	林道	下郷町	大峠	1,000	1,206	○	11	2105
					15				局部改良 10 法面保全 5
				大松川	300	83	12	4554	
					4			局部改良 1 法面保全 3	
				白岩	1,259	322	13	4552	
					3			局部改良 1 法面保全 2	
				音金	1,000	1,247	14	2106	
					5			局部改良 2 法面保全 3	
				高野赤土	1,000	(30)	15	4567	
					3	343		局部改良 1 法面保全 2	
				当勢大山	500	245	16	3204	
					5			局部改良 2 法面保全 3	
				大保地入山	500	161	17	4557	
					2			法面保全 2	
				大牧	100	1,142	18	2102	
6	局部改良 3 法面保全 3								
鎌房	500	538	19	2103					
	5			局部改良 2 法面保全 3					
焼山	1,000	263	20	3203					
	5			局部改良 2 法面保全 3					
安張	1,000	519	21	2107					
	5			局部改良 2 法面保全 3					
甲子	300	(134)	22	2104					
	2	534		法面保全 2					
鷹ノ巣沢	1,000	167	23	4874					
	5			局部改良 1 法面保全 4					
小玉沢	1,000	57	24	4954					
	3			局部改良 1 法面保全 2					
水門上ノ山	1,000	38	25	24316					
	4			局部改良 1 法面保全 3					

(注) 上段()は国有林、< >は官行造林の面積で内数

開設/拡張	種類	(区分)	位置 (市町村)	路線名	延長及び 箇所数	利用区域 面積	前半5カ 年の計 画箇所	対図 番号	備 考 (路線番号)		
拡張 (改良)	自動 車道	林道	下郷町						2100		
				城ノ入	500 10	(308) 907		26	局部改良 5 法面保全 5		
				沢入	300 2		67	27	3325 法面保全 2		
				計	17 17	12,259 84					
			只見町								3176
				塩沢	60 3	(936) 1,247		7	橋梁改良 1 局部改良 2		
				小塩沢	60 3	(220) 336		8	局部改良 3		
				柴倉寄岩	90 3	(31) 192		9	3341 法面保全 3		
				樽戸沢	100 3	(802) 2,077		10	2081 局部改良 1 法面保全 2		
				尾戸岐	100 2		259	11	3174 局部改良 2		
				小川沢	120 4	(1,270) <43> 1,730		12	2084 局部改良 4		
				かしこ岐	100 3	<43> 207		13	3178 局部改良 3		
				釜の脇	400 4		260	14	24344 法面保全 2 局部改良 2		
				黒谷	200 4	(6,108) 7,899		15	2079 法面保全 3 局部改良 1		
				大倉前沢	60 2		338	16	3169 局部改良 2		
				小塩塩ノ岐	120 4	<24> (2,303) 3,418		17	11026 橋梁改良 2 法面保全 2		
				小林	50 2		239	18	2085 局部改良 2		
				八久保	15 1		114	19	4716 局部改良 1		
				太田森戸沢	100 4		668	20	12233 局部改良 4		
				計	14	1,575 42					

(注) 上段()は国有林、< >は官行造林の面積で内数

開設/拡張	種類	(区分)	位置 (市町村)	路線名	延長及び 箇所数	利用区域 面積	前半5カ 年の計 画箇所	対図 番号	備 考 (路線番号)			
拡張 (改良)	自動 車道	林道	南会津町	箕沢	200 1	331		5	2111 局部改良 1			
				七ヶ岳	200 10	2,956	○	6	11027 法面保全 10			
				前沢入	300 2	214		7	4645 局部改良 2			
				塩ノ原	400 3	483		8	3188 局部改良 1 幅員拡張 2			
				木戸沢	200 2	188		9	4876 法面保全 2			
				峠ノ沢	300 2	201		10	4742 局部改良 1 法面保全 1			
				青柳	180 2	(146) 635		11	2088 局部改良 2			
				越郷	450 5	(429) 739		12	2089 局部改良 2 法面保全 3			
				沼ノ平	12 2	121		13	14654 橋梁改良 2			
				白沢	90 3	(3) 266		14	3184 法面保全 3			
				鳥越鳥居峠	400 4	1,582		15	2199 法面保全 4			
				富沢	100 1	<25> (371) 1,354		16	2099 局部改良 1			
				宮床界	100 1	265		17	3194 法面保全 1			
				界	1,000 2	598		18	12204 法面保全 2			
				山神界	2,500 1	538		19	3196 局部改良 1			
				木伏椿平	150 3	727		20	2098 法面保全 3			
				貝原	60 1	129	○	21	14657 局部改良 1			
				渡実	60 3	1,444		22	2109 局部改良 3			
				矢竹阿多根	100 1	<27>	○	23	1013 法面保全 1			
				計	19 49	6,802 175						
				合計				50	20,636 175			

(注) 上段()は国有林、< >は官行造林の面積で内数

開設/ 拡張	種類	(区分)	位置 (市町村)	路線名	延長及び 箇所数	利用区域 面積	前半5カ 年の計 画箇所	対図 番号	備考 (路線番号)		
拡張 (舗装)	自動 車道	林道	下郷町	安張	500	519		28	2107		
				鷹ノ巣沢	200	167		29	4874		
				東窪	1,000	87		30	4952		
				大峠	4,925	1,206	○	31	2105		
				高畑小池	3,224	85		32	14738		
				白岩	1,259	322		33	4552		
				大倉	3,020	119		34	4955		
				小玉沢	1,194	57		35	4954		
				張平	2,576	118		36	14739		
				大松川	1,500	83		37	4554		
				松坂	1,000	130		38	14728		
				焼山	1,000	263		39	3203		
			計	12	21,398						
			只見町	下山森戸沢	1,200	189		21	3192		
				計	1	1,200					
			南会津町				<233> (310)				
				七ヶ岳	15,831	2,956	○	24	11027		
				富貴沢	4,900	298		25	3346		
				前沢入	1,630	214		26	4645		
				大上沢	701	182		27	14658		
				沼ノ平	500	121		28	14654		
				白沢	700	266		29	3184		
下山森戸沢	3,891	189			30	3192					
界	4,800	598			31	12204					
富沢	3,000	1,354			32	2099					
計	9	35,953									
合計			22	58,551							

(注) 上段()は国有林、< >は官行造林の面積で内数

別表5 計画期間内において保安林の指定又は解除を相当とする
森林の種類別の所在及び面積等

総括表

単位 面積:ha

指定/解除	種類	森林の所在	面積		備考
		農林事務所		うち前半5年分	
指定	水源かん養保安林	会 津	1,645	772	
		南 会 津	1,125	729	
		計	2,770	1,501	
	土砂流出防備保安林	会 津	932	466	
		南 会 津	1,311	724	
		計	2,243	1,190	
	土砂崩壊防備保安林	会 津	10	4	
		南 会 津	4	2	
		計	14	6	
	なだれ防止保安林	会 津	13	5	
		南 会 津	30	30	
		計	43	35	
	合 計	会 津	2,600	1,247	
		南 会 津	2,470	1,485	
		計	5,070	2,732	
解除	水源かん養保安林	会 津	3	3	
		南 会 津	1	1	
		計	4	4	
	土砂流出防備保安林	会 津	5	3	
		南 会 津	1	1	
		計	6	4	
	防風保安林	会 津	1	1	
		南 会 津	-	-	
		計	1	1	
	なだれ防止保安林	会 津	3	2	
		南 会 津	-	-	
		計	3	2	
	合 計	会 津	12	9	
		南 会 津	2	2	
		計	14	11	

(注)「-」は該当なしを示す。

指定/ 解除	種類	森林の所在		面積		指定又は解除を 必要とする理由	備考		
		市町村	区域		うち前半5年分				
指定	水源かん養 保安林	会津若松市	157-166	150	70	水源の ^{かん} 涵養			
		喜多方市(喜多方)	26-27	100	50				
		喜多方市(熱塩加納)	31,83-85	115	55				
		喜多方市(山都)	11,12,46	90	30				
		北塩原村	42	30	12				
		西会津町	17-20,39	215	96				
		猪苗代町	134-143	150	70				
		柳津町	101-108	150	70				
		三島町	2,3,30,60,62, 67,68	224	112				
		金山町	45-47	310	150				
		昭和村	32	35	10				
		会津美里町(会津高田)	80,91-93	76	47				
		小計		1,645	772				
		土砂流出 防備保安林	土砂の流出の防 備	会津若松市	20,167-169			118	58
喜多方市(喜多方)	3,5,8,9			82	45				
喜多方市(熱塩加納)	25,32			98	48				
喜多方市(山都)	6,78			92	42				
西会津町	42,106			82	32				
猪苗代町	96-98,187			87	65				
会津坂下町	6			59	29				
柳津町	19-21,82,83			90	30				
三島町	22,23,43,44, 58,59			87	37				
金山町	33,35,36,81			51	23				
昭和村	24			32	10				
会津美里町(会津高田)	20,21,138			54	47				
小計				932	466				
土砂崩壊 防備保安林	土砂の崩壊の防 備	西会津町	107	7	3	土砂の崩壊の防 備			
		金山町	33	3	1				
		小計		10	4				
なだれ防止 保安林	なだれの危険の 防止	西会津町	96	3	1	なだれの危険の 防止			
		三島町	62	10	4				
		小計		13	5				
合計				2,600	1,247				

指定/ 解除	種類	森林の所在		面積		指定又は解除を 必要とする理由	備考
		市町村	区域	うち前半5年分			
解除	水源かん養 保安林	喜多方市(喜多方)	13	1	1	道路用地	
		金山町	100	1	1		
		会津美里町(会津高田)	96,97	1	1		
		小計		3	3		
	土砂流出 防備保安林	喜多方市(喜多方)	7	1	1	道路用地	
		喜多方市(山都)	3,15,41	1			
		三島町	56	1			
		金山町	21,100	1	1		
		会津美里町(会津高田)	101	1	1		
		小計		5	3		
	防風保安林	猪苗代町	118,124,125	1	1	道路用地	
		小計		1	1		
	なだれ防止 保安林	喜多方市(山都)	15	1	1	道路用地	
金山町		57,77	1	1			
三島町		4	1	1			
小計			3	2			
合 計				12	9		

注) 小数点以下四捨五入とする。ただし、個別箇所毎の欄については、0より大きく1.4下のは1で示している。しかし、小計や合計欄は実数の近似値を示すため0と示されていることから合計が一致しない場合がある。

指定/解除	種類	森林の所在		面積		指定又は解除を必要とする理由	備考	
		市町村	区域	うち前半5年分				
指定	水源かん養保安林	下郷町	9	14		水源の ^{かん} 涵養		
		只見町	24,64,67,68	534	253			
		南会津町(田島)	54,55,56,57,58,164	210	210			
		南会津町(舘岩)	85	131	131			
		南会津町(南郷)	20,57	236	135			
		小計		1,125	729			
	土砂流出防備保安林	下郷町	69,245,266	129	105	土砂の流出の防備		
		只見町	5,7,16,20,44,47,53,120,130,153	608	304			
		南会津町(田島)	21,59,102,164,260,346	208	84			
		南会津町(舘岩)	11,13,14,80,87,89	135	114			
		南会津町(伊南)	4,28,50,55	185	109			
		南会津町(南郷)	4,35	46	8			
	小計		1,311	724				
	土砂崩壊防備保安林	只見町	47,125	4	2	土砂の崩壊の防備		
		小計		4	2			
	なだれ防止保安林	檜枝岐村	18	30	30	なだれの危険の防止		
		小計		30	30			
	合計				2,470	1,485		
	解除	水源かん養保安林	南会津町	73, 74, 75	1	1	道路用地	
			小計		1	1		
		土砂流出防備保安林	下郷町	32	1	1	道路用地	
小計				1	1			
合計				2	2			

注) 小数点以下四捨五入とする。ただし、個別箇所毎の欄については、0より大きく1.4下のものは1で示している。しかし、小計や合計欄は実数の近似値を示すため0と示されていることから合計が一致しない場合がある。

別表6 実施すべき治山事業の数量

会津農林事務所

単位 地区

森林の所在		治山事業 施行地区数		主な工種	備考
市町村	区域(林班)		うち前半 5年分		
会津若松市		10	5		
(会津若松)	平潟(21) 黒岩(97) 上三寄(122,123) 高川(145,148) 上小塩(156,157) 大川(161) 御山(107,108) 芦ノ牧(170,177)	(10)	(5)	溪間工 山腹工 本数調整伐等	
喜多方市		30	15		
(喜多方)	慶徳(3,4,6,8,9) 上三宮(10,12,15) 岩月(20,26,46) 関柴(56) 熊倉(61,62)	(8)	(4)	溪間工 山腹工 本数調整伐等	
(熱塩加納)	板沢(2,3) 宮川(18) 加納(30-34) 相田(38,42,48,49,52,53) 熱塩(63,65,72,73,86)	(10)	(5)	溪間工 山腹工 地下水排除工 本数調整伐等	地すべり防止事業
(塩川)	常世(3) 金橋(8)	(2)	(1)	山腹工 本数調整伐等	
(山都)	木幡(23,24) 早稲谷(30,33) 相川(41) 一ノ木(48) 朝倉(64,68-71) 小舟寺(77,78)	(6)	(4)	溪間工 山腹工	地すべり防止事業
(高郷)	磐見(21,22) 上郷(30) 揚津(10,12)	(4)	(1)	溪間工 山腹工 本数調整伐等	
北塩原村	北山(1) 大塩(11,19-21,27) 檜原(57)	3	2	溪間工 山腹工	

森林の所在		治山事業 施行地区数		主な工種	備考
市町村	区域(林班)		うち前半 5年分		
西会津町	奥川(18,24,27,34-37,39,40) 登世島(84) 睦合(96-98,100,101) 下谷(103-105,107-109,112,113) 野沢(90,122-124,129,130,134,151) 宝坂(185) 上野尻(167,168)	12	6	溪間工 山腹工 本数調整伐等	
磐梯町	大谷(10) 磐梯(18) 更科(26)	3	1	本数調整伐等	
猪苗代町	若宮(24) 沼尻(48,49) 蚕養(82-84) 三郷(96-98,101,102) 川桁(109-112) 関都(113-115,117) 山神原(187)	10	5	溪間工 山腹工 本数調整伐等	
会津坂下町	東松(3,6-8) 見明(19)	5	3	溪間工	地すべり防止事業
柳津町	飯谷(5-8,12,15-17) 細八(44-46) 柳津(49) 軽井沢(60-62) 郷戸(74) 久保田(81,82,87-91) 牧沢(92,93,96,97,99) 大成沢(133-136) 五畳敷(150) 湯八木沢(154) 塩野(63)	16	8	溪間工 山腹工 本数調整伐等 地下水排除工	地すべり防止事業
三島町	滝谷(1,2,4) 大谷(22) 浅岐(31) 間方(40,41,43) 大石田(61,62,64,65) 早戸(69,70)	8	4	溪間工 山腹工 本数調整伐等	

森林の所在		治山事業 施行地区数		主な工種	備考
市町村	区域(林班)		うち前半 5年分		
金山町	太郎布(8) 大栗山(13,16) 水沼(18,19,20) 中川(21) 大志(30) 川口(33,35-38) 小栗山(39,40) 八町(42) 玉梨(46) 西谷(52-55) 本名(75,77) 越川(78,81) 山入(92,93) 滝沢(100) 大塩(101-105)	25	13	溪間工 山腹工 本数調整伐等	
昭和村	両原(11) 喰丸(12) 野尻(31,32) 松山(34,35) 下中津川(24)	5	2	溪間工	
会津美里町		14	7		
(会津高田)	東尾岐(27,41,69) 松坂(97,98) 宮川(104) 西尾(113) 吉田(122) 蛇喰(123,124) 八木沢(137,138) 寺入(11,12)	(10)	(5)	溪間工 本数調整伐等	
(会津本郷)	瀬戸町(28)	(2)	(1)	山腹工 本数調整伐等	
(新鶴)	佐賀瀬川(4,6,7) 上平(11)	(2)	(1)	溪間工 山腹工	
合 計		141	71		

森林の所在		治山事業 施行地区数		主な工種	備考
市町村	区域(林班)		うち前半 5年分		
下郷町	小沼崎(1,2,6) 中山(248) 枝松(58-62) 音金(140,148,153,157, 162,163,179,180) 澳田(80,90-94,96) 三ツ井(265,266) 高踳(30,33,41,45,46, 49-51,55,66) 南倉沢(129) 白岩(70) 湯野上(9,10) 栄富(230,245)	36	13	溪間工 山腹工 本数調整伐等	
檜枝岐村	帝釈山(4) 駒ヶ岳(18-20) 葎ヶ平(1)	5	3	溪間工 山腹工 本数調整伐等	
只見町	黒谷(67,68,95,100-102) 塩ノ岐(158,159,166,167) 長浜(61-64) 檜戸(114,118,120) 布沢(125,130,136,139) 梁取(143,144,145) 石伏(30) 熊倉(55,56) 荒島(53,54) 叶津(15,16,20) 只見(23,24) 塩沢(5) 寄岩(7) 朝倉(64,68-71) 小川(45-47) 黒沢(44) 二軒在家(152,153) 蒲生(13)	55	39	溪間工 山腹工 本数調整伐等	地すべり防止 事業

森林の所在		治山事業 施行地区数		主な工種	備考
市町村	区域(林班)		うち前半 5年分		
南会津町		91	58		
(田島)	金井沢(329) 糸沢(133,134,135,146-148,164) 長野(21) 針生(232,234,242,260,289,290) 静川(259,322,323) 滝ノ原(193,194) 水無(90) 塩江(346) 中荒井(102) 藤生(256)	(24)	(11)	溪間工 山腹工 本数調整伐等	地すべり防止事業
(館岩)	湯ノ花(67,72,73,78) 塩ノ原(83-85,87,89) 八総(5,11-14) 宮里(91,96) 田ノ瀬(80,85)	(25)	(20)	溪間工 山腹工 本数調整伐等	
(伊南)	古町(1) 白沢(10-12,24) 宮沢(8,29) 小塩(37) 青柳(35,40-42) 内川(49,50) 小立岩(53) 大桃(52,53,55,56) 多々石(4) 浜野(28) 耻風(48)	(31)	(22)	溪間工 山腹工 本数調整伐等	
(南郷)	宮床(2,4) 東(20) 鵠巣(35) 和泉田(49-51,53,54) 下山(57) 山口(23)	(11)	(5)	溪間工 山腹工 本数調整伐等	
合 計		187	113		