



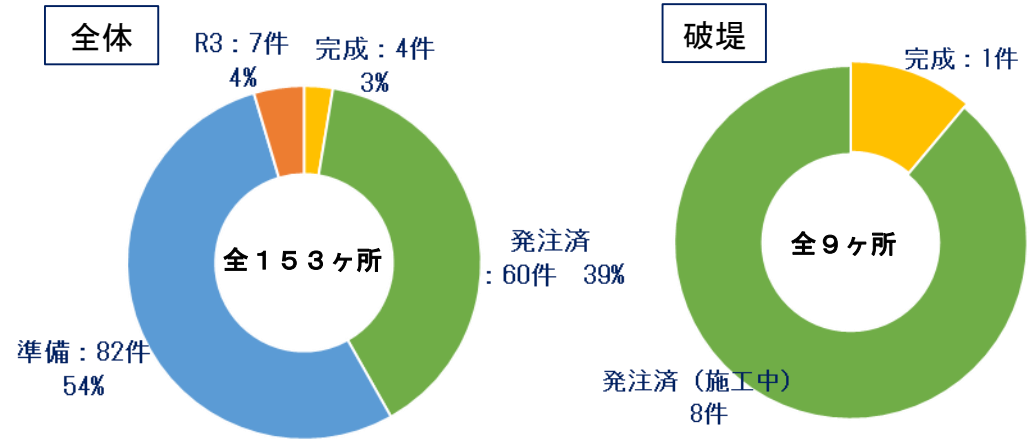
◆令和元年度東日本台風（台風19号）による被害の復旧工事進捗状況

当管内は、昨年の東日本台風により、社川等、多くの公共土木施設（河川、道路等）が甚大な被害を受けました。

当事務所では、地域の皆様の安全を守るため、破堤等の早急に対応が必要な箇所の応急工事を、昨年度までに完了しております。

引き続き、本復旧工事の早期完成に向けて、緊急性の高い箇所から、順に工事着手しており、現在、5月末で約42%完成及び発注しており、全ての復旧工事は、令和3年度末に完了する予定です。

この間皆様には多大なるご不便をおかけしますが、ご理解、ご協力をお願いいたします。



矢祭町 高地原橋



【被災状況】



【仮橋完成状況】

令和元年東日本台風（台風19号）により被災した箇所の復旧状況

令和2年5月15日作成
県南建設事務所

5月中旬に護岸復旧工事を完了しました。

【被災状況（令和元年10月15日撮影）】



藤野川 【白河市表郷八幡】



【完了状況（令和2年5月29日撮影）】



【位置図】



令和元年東日本台風（台風19号）により被災した箇所の復旧状況


令和2年5月15日作成
県南建設事務所

6月末の完成を目標に護岸本体の工事に着手
しています。

【被災状況（令和元年10月15日撮影）】



社川 【白河市表郷堀之内】



【施工状況（令和2年5月14日撮影）】



【位置図】



令和元年東日本台風（台風19号）により被災した箇所の復旧状況

令和2年5月15日作成
県南建設事務所

6月末の完成を目標に護岸本体の工事に着手しています。

【被災状況（令和元年10月15日撮影）】



社川 【白河市表郷中寺】



【施工状況（令和2年5月14日撮影）】



【位置図】



令和元年東日本台風（台風19号）により被災した箇所の復旧状況


令和2年5月15日作成
県南建設事務所

6月末の完成を目標に護岸本体の工事に着手しています。


【被災状況（令和元年10月15日撮影）】



社川 【白河市表郷高木】



【施工状況（令和2年5月14日撮影）】



【位置図】



令和元年東日本台風（台風19号）により被災した箇所の復旧状況

令和2年5月15日作成
県南建設事務所

6月末の完成を目標に護岸本体の工事に着手しています。


【被災状況（令和元年10月15日撮影）】



【位置図】



社川 【白河市表郷内松①】



【施工状況（令和2年5月14日撮影）】



令和元年東日本台風（台風19号）により被災した箇所の復旧状況

令和2年5月15日作成
県南建設事務所

6月末の完成を目標に護岸本体の工事に着手しています。

【被災状況（令和元年10月15日撮影）】



社川 【白河市表郷内松②】



【施工状況（令和2年5月14日撮影）】



【位置図】

