

# 福島県災害対策本部員会議

日時 令和元年10月13日(日)  
午前10時00分～  
場所 北庁舎2階 危機管理センター  
災害対策本部会議室

## 次 第

1 開会

2 議事

(1) 台風第19号について

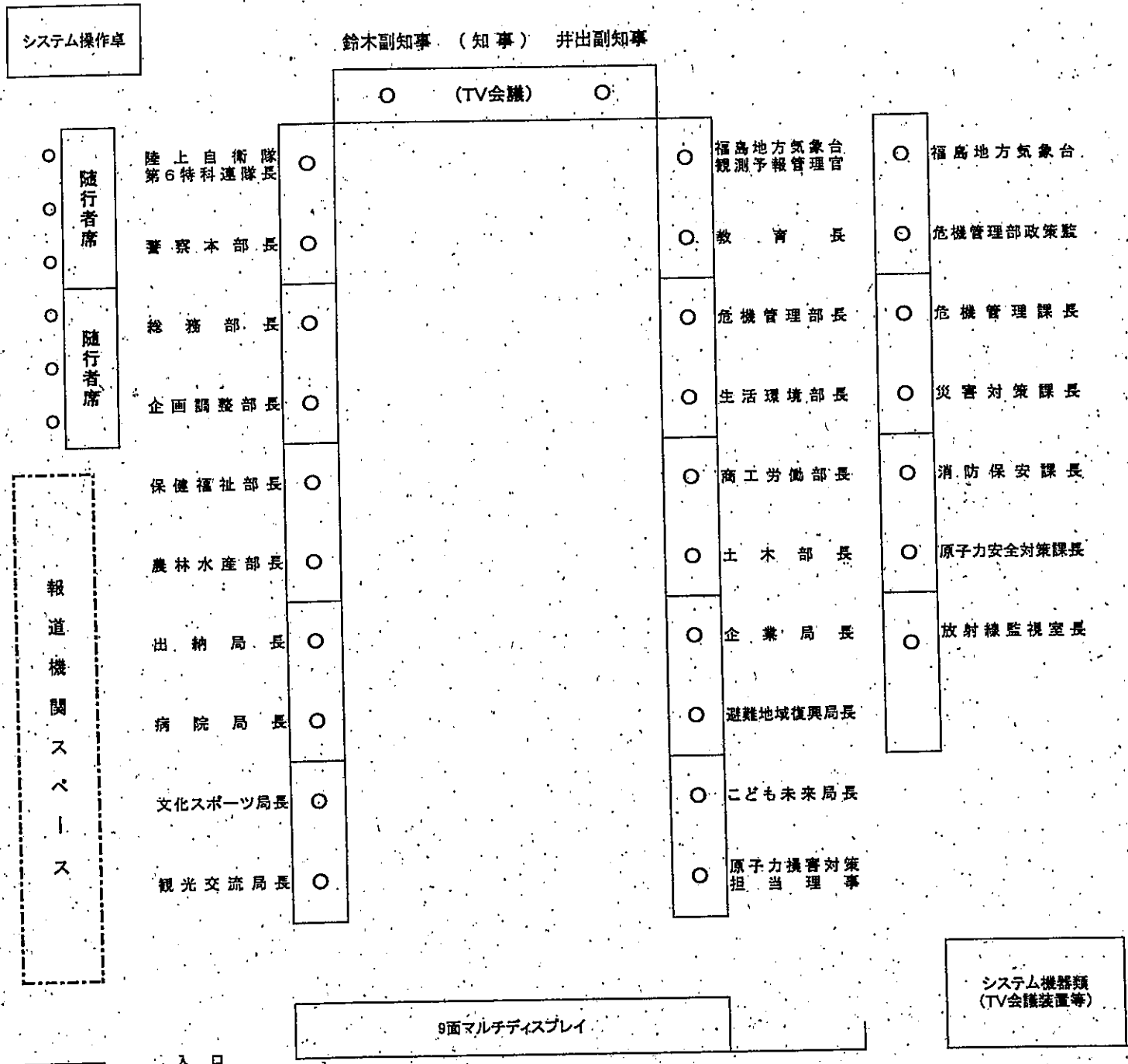
(2) 台風第19号による被害状況と対応について

(3) その他

3 閉会

# 台風第19号に伴う福島県災害対策本部員会議 席次表

【危機管理センター災害対策本部会議室】



## 台風19号に伴う危機管理部関係施設等の被害状況について

令和元年10月13日

危機管理部

令和元年10月13日午前9時現在の被害状況等は以下のとおり。

### 1 福島第一原子力発電所

- 複数の設備において水の漏えい検知器作動等の事象が確認されたが、現在確認中のものを除きいずれも雨水による作動であることが確認され、滞留水の漏えいなど大きなトラブルは報告されていない。
- プラント関連パラメータや発電所敷地内のモニタリングポスト、ダストモニタの値に有意な変動はなく、建屋滞留水水位についてもサブドレン水位との水位差は確保されている。
- なお、暴風による影響は報告されていない。

### 2 モニタリングポスト

- 通信が遮断しているモニタリングポストが2ヵ所あり、原因調査中。
- 近隣に設置しているモニタリングポストでカバーしており、全体の監視体制に影響は無い。

### 3 出先機関等の施設

- 被害なし。

以上



＜大雨特別警報、気象警報の主な発令状況＞

10/12 14:09 大雨洪水警報発令 → 段階的に県内全域に拡大  
15:05 土砂災害警戒情報発令 → 段階的に県内に拡大  
18:10 高潮警報  
19:50 大雨特別警報 → 段階的に県内に拡大  
10/13 04:00 高潮警報解除  
04:35 大雨特別警報解除

＜主な被害状況即報（特に記載なければ10/13 05:00現在）＞

避難所開設市町村数 59市町村  
避難所開設数 523か所  
受入避難者数 20,943人  
人的被害 死者：0人（※06:40で1人判明）  
行方不明者：5人、重傷者：1人、軽傷者：11人  
住家被害 全壊：4棟、一部損壊：8棟、床上浸水：3棟  
床下浸水：17棟

河川の氾濫（10/13 07:00までの情報）


宇多川（相馬市）、新田川（南相馬市）、阿武隈川（伊達市、須賀川市、郡山市、本宮市）、夏井川（いわき市）ほか調査中

停電の状況

県内約17,200戸

その他（10/13 07:00までの情報）

- ・ 本日から県警ヘリ等が上空偵察。阿武隈川沿いに被害を多数確認。
- ・ 檜枝岐村及び旧伊南村が国道の台風による通行止めによって孤立状態
- ・ 相馬消防本部管内で道路冠水、土砂崩れ等が多数発生。
- ・ 自衛隊派遣要請9件。うち8件が浸水からの救助。5件について調整が終了し派遣済み。
- ・ 緊急消防援助隊として、千葉市消防局と東京消防庁の防災ヘリが本県へ2機派遣決定。
- ・ 災害救助法施行令第1条第1項第4号に基づき、10/12付けで50市町村に同法を適用。



【台風第19号】福島県災害対策本部会議 報告事項

令和元年10月13日  
土木部

1 道路の状況 資料1

2 河川の状況 資料2

3 下水道 資料3

4 土砂災害 資料4

5 県営住宅 資料5

## 道路の通行規制状況

10月13日(日)

## 1 県管理道路の 通行止め

全体258個所

- ・事前通行止め 71個所
- ・土砂崩落 43個所
- ・道路冠水 114個所
- ・その他 30個所

うち、解除済：22個所、  
解除見込みが立っているもの：11個所

※今後パトロール結果により通行止個所数が増加する可能性あり

## 2 国管理道路の通行止め

- ・国道4号 福島市 伏拝交差点～NEC前(未定)  
鳥谷野交差点付近(7:00解除済)
- ・国道6号 相馬市日下石(5:35片側交互通行済)
- ・国道13号 県境部(8:00解除済み)
- ・東北中央道 相馬山上IC～霊山IC(未定)  
福島JCT～米沢北IC(7:10解除予定)
- ・国道49号 いわき市好間町～三和町、三和町中寺、下市萱、上三坂(未定)  
平田村 道の駅ひらた～郡山市田村町谷田川(未定)

## 3 NEXCO管理道路の通行止め

- ・東北自動車道 県内全線(未定)
- ・常磐自動車道 県内全線(未定)
- ・磐越自動車道 いわきJCT～会津坂下IC(未定)

## 4 中通り～浜通り間の通行可能状況

- ・現在、県内の高速道路、直轄国道、県管理道路は通行止め
- ・国道4号(宮城県白石市内で県道迂回)、国道6号により宮城県岩沼市経由で通行可



## 河川の氾濫状況

10月13日(日)

## 1 県管理河川の氾濫情報\_24河川18市町村

福島市(濁川、大森川)、伊達市(東根川、広瀬川、滝川、小国川)、  
国見町(滝川)、桑折町(佐久間川)、二本松市(安達太田川、小浜川)、  
本宮市(安達太良川)、郡山市(谷田川、逢瀬川)、玉川村(阿武隈川)、  
矢吹町(阿武隈川)、鏡石町(阿武隈川)、白河市(社川)、会津若松市(氷玉川)、  
相馬市(宇多川)、南相馬市(新田川)、浪江町(高瀬川)、楡葉町(井出川)、  
川内村(楡生川)、いわき市(大久川、新川、夏井川、鮫川)

## 2 県管理ダムの対応について

- ・ 高柴ダムで12日23:00から異常時洪水時防災操作を実施し、13日2:12に操作を終了した。
- ・ 真野ダム、堀川ダムでは放流水位までは達しなかったため、緊急放流は行わなかった。

## 3 国管理河川の氾濫情報\_阿武隈川5箇所

10/13 00:10 発表: 須賀川市・江持(右岸)付近において氾濫が発生  
10/13 00:50 発表: 郡山市・阿久津橋右岸付近において氾濫が発生  
10/13 01:20 発表: 本宮市・中條(左岸)付近において氾濫が発生  
10/13 01:40 発表: 郡山市・石淵町(行合橋下流左岸)付近において氾濫が発生  
10/13 06:30 発表: 伊達市・五十沢(左岸)付近において氾濫が発生

## 土砂災害等の発生状況

10月13日(日)  
9時現在

## 1 土砂災害警戒情報発令

12日

第1号	15:05発表	3市町	
第2号	15:30発表	28市町村	(累計31市町村)
第3号	16:57発表	5町村	(累計36市町村)
第4号	17:49発表	12市町村	(累計49市町村)
第5号	19:07発表	2町村	(累計51市町村)
第6号	19:28発表	1町	(累計52市町村)
第7号	22:20発表	2町	(累計54市町村)
第8号	23:27発表	3市町	(累計57市町村)

13日

第9号	4:35発表	21市町村解除	(累計36市町村)
第10号	6:30発表	6町村解除	(累計30市町村)
第11号	8:27発表	4町村解除	(累計26市町村)

## 2. 特別警報(土砂災害)

12日

19:50発令	36市町村	
22:00発令	12市町村	(累計48市町村)

13日

4:00発令	48市町村解除
--------	---------

## 3. 被害報告(土砂災害)

以下の情報が入っているが、詳細確認中。

- (1) 二本松市百目木 人家裏土砂崩落
- (2) 相馬市山上地内 人家
- (3) 白河市八竜神地内 3戸に土砂流入
- (4) 三春町滝岩ノ入地区 1戸の1階部分に土砂流入
- (5) 二本松市木幡地区 土砂崩れで1戸全壊、人的被害なし
- (6) 南相馬市原町区大原字川子迫地内 人家流失



異常気象による道路運行情況箇所一覧表

2019 年

令和元年10月13日 07時00分現在

(様式一5)

整理番号	管内	種別	路線名	通行止区間		延長(km)	規制理由	規制区分		規制時間		片側解除時間		全面解除時間		備考
				起点	終点			前後	全片	月日時分	月日時分	月日時分	月日時分			
182	南会津	国	国道352号	南会津郡南会津町新田原	南会津郡南会津町新田原	1.0	冠水の為	全	全	10/12/20/00	10/13/06/30				冠水が解消し、安全を確保次第規制を解除します。	
183	南会津	国	国道352号	南会津郡南会津町たのせ	南会津郡南会津町たのせ	1.0	冠水の為	全	全	10/12/19/58					冠水が解消し、安全を確保次第規制を解除します。	
184	南会津	自	国道401号	南会津郡南会津町界字木地道(郡境)	南会津郡南会津町界字木地道(郡境)	5.7	落石の恐れ	全	全	10/12/20/30					災害の恐れがなくなり、安全を確保次第規制を解除します。	
185	東北	主	二本松金屋線	本宮市高木字清瀬	本宮市高木字原	0.2	冠水の為	全	全	10/12/21/00					冠水が解消し、安全を確保次第規制を解除します。	
186	いわき	主	勿来浅川線	いわき市錦町大島	いわき市錦町江馬馬場	1.0	冠水の為	全	全	10/12/21/10	10/13/02/30				冠水が解消し、安全を確保次第規制を解除します。	
187	県中	主	小野黨西線	田村市滝根町神保	田村市滝根町神保	0.5	法面崩壊の為	全	全	10/12/22/15					土砂を撤去し、安全を確保次第規制を解除します。	
188	県南	国	国道118号	東白川郡矢祭町大字内川	東白川郡矢祭町大字小田川	5.4	冠水の為	全	全	10/12/22/30					冠水が解消し、安全を確保次第規制を解除します。	
189	県南	国	国道118号	東白川郡峰町大字峰	東白川郡峰町大字峰	1.0	冠水の為	全	全	10/12/22/30					冠水が解消し、安全を確保次第規制を解除します。	
190	県中	一	上杉常葉線	田村市久保字宮ノ前	田村市久保字宮ノ前	0.5	法面崩壊の為	全	全	10/12/22/40					土砂を撤去し、安全を確保次第規制を解除します。	
191	県南	主	柳倉矢吹線	東白川郡柳倉町大字逆川字菅戸山	東白川郡柳倉町大字長守字澤田	1.3	冠水の為	全	全	10/12/22/40					冠水が解消し、安全を確保次第規制を解除します。	
192	県中	主	郡山大越線	三春町大字孤田	三春町大字孤田	0.5	法面崩壊の為	全	全	10/12/23/20					土砂を撤去し、安全を確保次第規制を解除します。	
193	県南	一	増見小田峯線	西白河郡西郷村大字藤倉	西白河郡西郷村大字藤倉	0.1	冠水の為	全	全	10/12/21/30					冠水が解消し、安全を確保次第規制を解除します。	
194	県南	国	国道294号	白河市栄町	白河市鬼越	5.0	冠水の為	全	全	10/12/20/45					冠水が解消し、安全を確保次第規制を解除します。	
195	県南	一	母畑白河線	西白河郡矢吹町名神	西白河郡矢吹町名神	0.5	冠水の為	全	全	10/12/20/15					冠水が解消し、安全を確保次第規制を解除します。	
196	県南	一	母畑白河線	白河市久保	白河市久保	0.1	冠水の為	全	全	10/12/20/00					冠水が解消し、安全を確保次第規制を解除します。	
197	県南	一	矢祭山八槻線	東白川郡矢祭町大字関岡	東白川郡矢祭町大字植田	3.6	冠水の為	全	全	10/12/22/30					冠水が解消し、安全を確保次第規制を解除します。	
198	県南	国	国道294号	白河市白坂泉岡	白河市白坂泉岡	0.2	冠水の為	全	全	10/12/19/30					冠水が解消し、安全を確保次第規制を解除します。	
199	県中	主	郡山矢吹線	須賀川市木之崎字上之内	須賀川市北横田寺弘法堂	1.0	法面崩壊の為	全	全	10/12/23/00					土砂を撤去し、安全を確保次第規制を解除します。	
200	県中	国	国道349号	田村市船引町門庭	田村市船引町門庭	0.5	法面崩壊の為	全	全	10/12/23/45					土砂を撤去し、安全を確保次第規制を解除します。	
201	県南	主	柳倉矢吹線	西白河郡中島村二子塚栄田	西白河郡中島村二子塚二子塚	1.5	冠水の為	全	全	10/13/00/30	10/13/05/30				冠水が解消し、安全を確保次第規制を解除します。	
202	県南	一	母畑白河線	西白河郡中島村二子塚浦原	西白河郡中島村清津津原	1.0	冠水の為	全	全	10/12/22/00					冠水が解消し、安全を確保次第規制を解除します。	
203	南会津	一	大倉大橋渡野線	南会津郡南会津町和泉田	南会津郡南会津町和泉田	1.6	冠水の為	全	全	10/12/20/12					冠水が解消し、安全を確保次第規制を解除します。	
204	相双	一	渡江島島線	南相馬市小高区小高字堀内	南相馬市小高区小高字堀内	0.2	冠水の為	全	全	10/13/03/05					冠水が解消し、安全を確保次第規制を解除します。	
205	県北	主	福島吾妻東警備線	福島市在庭坂字藤田	福島市在庭坂字神ノ森	7.5	雨量超過(120mm)	前	前	10/13/02/58					雨がやみ、安全を確保次第規制を解除します。	
206	県南	国	国道294号	白河市大信町屋	白河市大信上新城	1.0	法面崩壊の為	全	全	10/13/00/45					土砂を撤去し、安全を確保次第規制を解除します。	
207	南会津	国	国道299号	南会津郡只見町大字黒谷	南会津郡只見町大字福井	2.0	法面崩壊の為	全	全	10/13/00/54					土砂を撤去し、安全を確保次第規制を解除します。	

異常気象による道路通行規制箇所一覧表

2019 年

令和元年10月13日 07時00分現在

(様式-5)

整理番号	管内	種別	路線名	通 行 止 区 間		延長 (km)	規 制 理 由	規制区分		規制時間		片側解除時間		全面解除時間		備 考
				起 点	終 点			前後	全片	月 日 時 分	月 日 時 分	月 日 時 分	月 日 時 分			
208	県南	国	国道289号	真白川郡御堂町大字寺山	真白川郡真珠町大字福越	1.0	法面崩壊の為	全	全	10 13 00 00					土砂を撤去し、安全を確認次第規制を解除します。	
209	県中	一	須賀川矢吹線	岩瀬郡鏡石町諏訪町	岩瀬郡鏡石町成田	1.0	冠水の為	全	全	10 13 02 30					冠水が解消し、安全を確認次第規制を解除します。	
210	県中	一	成田線	岩瀬郡鏡石町諏訪町	岩瀬郡鏡石町諏訪町	0.1	冠水の為	全	全	10 13 02 30					冠水が解消し、安全を確認次第規制を解除します。	
211	喜多方	主	喜多方西全津線	喜多方市西全津	喜多方市高野町	0.4	冠水の為	全	全	10 13 02 10					冠水が解消し、安全を確認次第規制を解除します。	
212	県北	国	国道115号	福島市目字宝来町	福島市目字宝来町	0.2	冠水の為	全	全	10 13 02 40					冠水が解消し、安全を確認次第規制を解除します。	
213	県中	一	十日市矢吹線	岩瀬郡天栄村大字大里字澤田	岩瀬郡天栄村大字大里字町川	1.4	倒木の為	全	全	10 13 02 30					倒木を撤去し、安全を確認次第規制を解除します。	
214	県中	一	赤坂西野石川線	石川郡石川町大字山形字福田	石川郡石川町字立分岡	3.0	法面崩壊の為	全	全	10 13 01 50					土砂を撤去し、安全を確認次第規制を解除します。	
215	県北	一	本郷野線	二本松市針道字磐石	二本松市本郷字折達	1.0	法面崩壊の為	全	全	10 13 00 30					土砂を撤去し、安全を確認次第規制を解除します。	
216	いわき	国	国道399号	いわき市平下平字曲田	いわき市上平字菅ノ口	2.4	冠水の為	全	全	10 13 03 00					土砂を撤去し、安全を確認次第規制を解除します。	
217	相双	一	上戸渡広野線	双葉郡広野町大字上見川(6号交差点)	双葉郡広野町大字上見川(港き崎交差点)	3.0	護岸崩壊のため	全	全	10 13 02 00					冠水が解消し、安全を確認次第規制を解除します。	
218	喜多方	国	国道115号	福島市松川町水原字南沢	耶麻郡猪苗代町大字若宮字村栗丙	17.9	冠水の為	全	全	10 13 00 00		10 13 06 41			冠水が解消し、安全を確認次第規制を解除します。	
219	県中	一	母畑須賀川線	須賀川市小作田字西館	須賀川市和田字大仏前	0.4	冠水の為	全	全	10 13 01 15					冠水が解消し、安全を確認次第規制を解除します。	
220	県北	国	国道459号	二本松市西藤田字加藤木	二本松市西藤田字鈴木内	0.2	冠水の為	全	全	10 13 00 10					冠水が解消し、安全を確認次第規制を解除します。	
221	相双	一	山上赤木線	相馬市大字山上字山居平	相馬市大字山上字山居平	0.3	冠水の為	全	全	10 13 00 50					冠水が解消し、安全を確認次第規制を解除します。	
222	相双	主	原町川原線	南相馬市原町区北町	南相馬市原町区北長野	0.5	冠水の為	全	全	10 13 00 50					冠水が解消し、安全を確認次第規制を解除します。	
223	南会津	国	国道252号	南会津郡只見町大字只見字沼田原	南会津郡只見町大字塩沢	7.6	冠水の為	全	全	10 12 20 57		10 13 07 00			冠水が解消し、安全を確認次第規制を解除します。	
224	県北	一	馬場平杉田線	二本松市龍野1丁目	二本松市杉田1丁目	0.2	冠水の為	全	全	10 13 03 00					冠水が解消し、安全を確認次第規制を解除します。	
225	相双	主	原町二本松線	南相馬市原町区高倉字神前	南相馬市原町区高倉字神前	0.5	護岸崩壊のため	全	全	10 13 04 20					土砂を撤去し、安全を確認次第規制を解除します。	
226	県北	国	国道114号	伊達郡川俣町大字鶴沢字柏崎	伊達郡川俣町大字鶴沢字藤ノ原	0.3	法面崩壊の為	全	全	10 13 00 20					土砂を撤去し、安全を確認次第規制を解除します。	
227	相双	主	原町海老相馬線	南相馬市原町区上高平	南相馬市原町区上高平	0.1	冠水の為	全	全	10 13 00 30					冠水が解消し、安全を確認次第規制を解除します。	
228	県中	主	いわき石川線	石川郡石川町字新町	石川郡石川町字鹿ノ坂	0.2	冠水の為	全	全	10 13 00 00					冠水が解消し、安全を確認次第規制を解除します。	
229	県中	主	白河石川線	石川郡石川町字新町	石川郡石川町字松木下	2.0	冠水の為	全	全	10 13 00 20					冠水が解消し、安全を確認次第規制を解除します。	
230	喜多方	国	国道400号	耶麻郡西会津町下谷	耶麻郡西会津町下谷	0.1	法面崩壊の為	全	全	10 13 04 20		10 13 06 35			土砂を撤去し、安全を確認次第規制を解除します。	
231	会津若松	一	飯谷大巻線	河沼郡柳津町大字飯谷字居平乙	河沼郡柳津町大字飯谷字堂平甲	3.0	冠水の為	全	全	10 13 00 30					冠水が解消し、安全を確認次第規制を解除します。	
232	県北	一	山口波利線	福島市波利字番匠町	福島市山口字竹柄	4.0	法面崩壊の為	全	全	10 13 00 20					土砂を撤去し、安全を確認次第規制を解除します。	
233	相双	一	小高上郡山線	双葉郡猪苗代町大字上郡山	双葉郡猪苗代町大字上郡山	3.0	法面崩壊の為	全	全	10 13 00 00					土砂を撤去し、安全を確認次第規制を解除します。	



令和元10月13日  
農 林 水 産 部

令和元10月12日～13日発生台風19号による農林水産業被害  
(令和元10月13日 9:00現在)

1 農業等災害

- ・冠水被害等が各地で発生しており現在調査中

2 水産災害


- ・いわき市小名浜 船外機船（小型船）一隻転覆

3 農地等災害

- ・農業集落排水施設（いわき市三和町永井地区）が停電のため稼働停止中  
→復旧までの間、大量の水を流さないこと、戸別にバキューム対応する旨周知済
- ・ため池 矢吹町入の沢池が決壊（人的被害なし）
- ・排水機場 相馬市古磯部 湛水
- ・松ヶ房ダム（相馬市）停電  
→非常用電源で対応中

4 林業等災害、治山災害

- ・二本松市百目木地区で人家の裏山が崩壊し、夫婦2名が行方不明。
- ・相馬市落合の国道115号線で空き家が土砂とともに流出。





## II 県立施設・出先関係

### 1 福利課

No	施設名（所在地）	被害状況等
1	あづま荘（福島市）	地下室浸水

### 2 社会教育課

No	高等学校名（所在地）	被害状況等
1	図書館・美術館（福島市）	事務室・通用口で雨漏り（現在解消）
2	博物館（会津若松市）	被害無し
3	郡山自然の家（郡山市）	被害無し
4	会津自然の家（会津坂下町）	被害無し
5	いわき海浜自然の家（いわき市）	避難所開設 最大168名 65世帯 → 10/13 7:00現在 5名

## III 市町村教育委員会

### 1 県北 確認中

### 2 県中 確認中

### 3 県南 確認中

### 4 会津 確認中

### 5 前会津 確認中

### 6 磐前 確認中

### 7 いわき

No	教育委員会	被害状況等
1	いわき市教育委員会	児童生徒に被害無し 28校で避難所開設

台風19号による被害について

令和元年10月13日午前9時  
教 育 総 務 課

現時点で収集した被害状況は以下のとおり

I 県立学校関係

1 原市 被害「なし」の箇所有り

2 原市

No	高等学校名（所在地）	被害状況等
1	あさか開成高校（郡山市）	避難所開設

3 原市 被害「なし」の箇所有り

4 会津 被害「なし」の箇所有り

5 磐城

No	高等学校名（所在地）	被害状況等
1	相馬東高校（相馬市）	床上浸水（撤去作業中）
2	小高産業技術高校（南相馬市）	避難所開設

6 いわき

No	高等学校名（所在地）	被害状況等
1	磐城桜が丘高校（いわき市）	避難所開設
2	平工業高校（〃）	避難所開設（6名避難）
3	いわき総合高校（〃）	グラウンド水没、昇降口浸水
4	磐城農業高校（〃）	避難所開設
5	四倉高校（〃）	避難所開設
6	平支援学校（〃）	教員宅浸水
7	聴覚支援平高（〃）	下水道逆流

## 別紙様式

## 災害等発生に伴う商工労働部関係施設の被害状況

令和元年10月13日(日)

9時00分 現在

- 1 災害等の内容(種類・発生地域・規模(震度)・発生時刻等)
- 2 商工労働部関係施設の被害状況

施設名	担当課	被害状況(施設・物・人)	確認時刻等
商工労働総室内	商工総務		
産業振興総室内	企業立地		
観光交流局内	観光交流		
計量検定所	商工総務		
テクノアカデミー郡山	産業人材 育成	建物への被害はないが、3階ベランダから雨水が侵入。	9:08加藤主幹
テクノアカデミー会津		異常なし	
テクノアカデミー浜		異常なし	
ハイテクプラザ	産業創出	敷地内で倒木あり。 自転車置き場の屋根が飛んでいった。屋根の所在は不明。	9:25堀江主幹
ハイテクプラザ福島		連絡がとれないため、確認できず	
ハイテクプラザ会津		異常なし	
ハイテクプラザいわき		異常なし	
チェンバ大町	商工総務	異常なし	9:05安藤主任
コラッセふくしま	経営金融	異常なし	9:05菅野主幹
医療機器開発支援センター	医療関連	建物に被害なし。敷地内道路の法面の一部小規模の崩れがあるが、通行への影響なし。	8:50渡部主任
ロボットテストフィールド	ロボット	異常なし	9:02大竹主幹
ビッグパレットふくしま	観光交流	異常なし	9:25橋主幹
天鏡閣・迎賓館		1本倒木あり	9:25橋主幹
浄土平レストハウス		異常なし	9:25橋主幹
くろがね小屋		異常なし	9:25橋主幹
福島空港ビル		空港交流	異常なし
災害発生地域振興局管内の商工団体、企業等	商工総務	現時点で把握している情報なし	



# 台風19号による被害状況について(生活環境部)

令和元年10月13日(日)9時現在

施設等	担当課	報告者	報告内容
環境創造センター (本所)	環境共生課	荒川総括主幹 兼副課長	異常なし。
環境放射線センター	環境共生課	荒川総括主幹 兼副課長	異常なし。
環境創造センター (福島支所)	環境共生課	荒川総括主幹 兼副課長	異常なし。
野生生物共生センター	環境共生課	荒川総括主幹 兼副課長	異常なし。
猪苗代水環境センター	環境共生課	荒川総括主幹 兼副課長	異常なし。
男女共生センター	男女共生課	先崎主幹兼副 課長	異常なし。
中間貯蔵施設関連	中間貯蔵施設等対策室	清野主幹	現時点で異常なし。
除染仮置き場関連	除染対策課	柏倉主幹	除去土壌等の端末輸送をしていた田村市都路町の一次保管所からフレコンバックが水路を通じて河川(古道川)まで流出した。 現在、田村市で現場確認中。
JR只見線	只見線再開準備室	村田室長	現時点で大きな被害報告はなし。



## 所管業務に係る台風19号による被害状況について

企 画 調 整 部

令和元年10月13日

午前9時現在

○J.ヴィレッジ

施 設 被害なし

宿泊者 31名被害等なし





## 台風19号の被害状況

令和元年10月13日  
企業局 経営・販売課

企業局施設に関する被害状況を報告いたします。

### 1 好間工業用水道（いわき市）

赤井取水場のポンプの稼働停止により、現在、工業用水の供給を停止しています。周辺道路が冠水しているため、現地の確認ができない状況です。

なお、ユーザー企業（8社）には電話等により連絡済です。

### 2 相馬工業用水道（相馬市）

配水が困難となったことから、4時45分に工業用水の供給を停止しました。原因の一つとして、宇多川沿いの道路に埋設している管路の流出を確認しております。その他箇所についても、現在調査を継続中です。

なお、ユーザー企業（11社）には電話等により連絡済です。

#### 企業局

経営・販売課長 鈴木 秀一（内線3805）

工業用水道課長 秋田 喜代司（内線3817）

（事務担当 経営・販売課 主任主査 高林

内線3807）



令和元年 10月 13日  
病 院 局

## 台風19号による被害状況【病院局集計】

### 1 集計日時

令和元年 10月 13日 (日) 8時 00分現在

### 2 病院局配備体制 (登庁時間)

上野台局主幹 (10月12日 20時 22分)、國島主任主査 (同)

### 3 病院局所管の被害状況

- 診療影響なし (救急搬送1件、救急外来受診2件)
- 施設被害なし (倒壊、停電、断水、エレベーター、医療機器、医療用ガス、資機材等)
- 人的被害なし (職員のケガや家屋被災等)

### 4 各県立病院 (診療所) の確認結果

病 院 名 (確認相手)	確認日時	確 認 結 果
矢吹病院 (西田事務長)	10月13日(日) 7時05分	○ 被害なし ○ 受診なし
宮下病院 (森澤事務長)	10月13日(日) 7時00分	○ 被害なし ○ 受診なし
南会津病院 (長峰事務長)	10月12日(土) 20時38分 10月13日(日) 7時40分	○ 3階エレベーターホール天井より雨漏り ※従来からの雨漏り ○ 被害なし ○ 受診なし
大野病院 (相樂次長/診療所)	10月13日(日) 7時34分	○ 未確認 (帰還困難区域に位置するため、現在休止中) (現地確認に向かうも八木沢峠にて土砂崩れあり通行不能)
ふたば医療センター 附属病院 (武藤事務長)	10月13日(日) 5時58分	○ 被害なし ○ 受診あり (救急搬送1人、救急受診2人) →うち、台風受傷等による受診者数1人 (車が川に流され、自車の屋根にいるところを 救出され、救急車にて搬送された)
ふたば復興診療所 (吉田主査/ふたば)	10月13日(日) 7時49分	○ 被害なし ○ 受診なし (時間外診療は行っていない)
病院局 (國島主任主査)	10月13日(日) 8時00分	○ 被害なし (職員のけがや被災等の報告なし)



令和元年10月13日  
避難地域復興局

## 台風第19号による被害状況と対応について

### (報告事項)

- 県外避難者について  
生活再建支援拠点を通じて確認しているが、現時点（10月13日9時）では県外避難者の被害の情報は入っていない。今後とも情報収集を図っていく。



台風19号に対する所管施設等の状況について

文化スポーツ局

【10月13日(日) 9:00現在】

1 文化センター(文化振興課)

(1) 被害状況

地下電気室などに雨水の進入。

トランス(変圧器)に水がかかったため、初期対応としてビニールで覆うとともに、水がかかった大ホール部分の電源遮断。

本日、機器を乾燥させてから電源を入れて確認することとしている。

(2) 12日及び13日の開館状況

① 12日

18:00に福島市からの「全員避難開始土砂災害に関する避難勧告」が出されたため、大ホールの催事の中止を決定(18:07)。

② 13日

1階会議室、3階展示室及び大ホールの14日催事の準備の3団体が現時点で利用予定。

2 ふくしま海洋科学館(生涯学習課)

(1) 被害状況

被害なし

(2) 12日及び13日の開館状況

① 12日

15:00閉館(通常 17:30閉館)

② 13日

10:00開館(通常 9:00開館)

3 東日本大震災・原子力災害伝承館<建設中>(生涯学習課)

(1) 被害状況

被害なし

4 荻野漕艇場(スポーツ課)

(1) 被害状況

被害なし

5 クライミングウォール(スポーツ課)

(1) 被害状況

被害なし





令和元年10月13日

災害対策本部 様

監査委員事務局

台風第19号に係る被害状況等について  
このことについては、下記のとおりです。

記

1 被害状況

- ・被害は特にありません。
- ・令和元年10月13日午前9時現在については、27名中、25名は安否確認済みで、2名について電話による安否確認継続中。

2 職員の配置状況について

- ・災害対策本部体制については全職員に連絡し、招集に速やかに対応できるよう待機するよう指示した。
- ・令和元年10月13日については、情報連絡等のために2名が出勤している。

(事務担当 監査総務課 主任主査 菅野 電話3907)



台風第19号に伴う災害対策本部員会議資料（保健福祉部）

〈〈主な被害状況〉〉

1 医療機関

- ・ 1階浸水 2病院（星病院、谷病院）
- ・ 停電 1病院（たむら市民病院）

2 福祉施設

(1) 高齢者施設

ア 重大な被害3施設

- ・ 特別養護老人ホーム ラスール伊達（伊達市） 停電・浸水
- ・ 介護老人保健施設 明生苑（本宮市） 浸水
- ・ " 長寿荘（南相馬市） 浸水

イ 軽微な被害8施設（高齢者施設）

(2) 児童施設

ア 保育所、認定こども園、児童館、放課後児童クラブ等

- ・ 被害なし

イ 児童養護施設

- ・ 被害なし

(3) 障がい者施設

- ・ 被害なし

(4) 救護施設

- ・ 被害なし

3 水道施設

- ・ 断水9市町村（白河市表郷ほか）

4 県関係

- (1) 社会福祉事業団 . . . 被害なし

- (2) 保健福祉事務所等 . . . 被害なし