

変更区域図：基本計画図（13／3）

1 いわき農業地域（縮）
いわき市四倉町上仁井田



- 拡大(面)
- 縮小(面)
- 都市地域
- 市街化区域
- 市街化調整区域
- その他の用途地域
- 農業地域
- 農用地区域
- 森林地域
- 国有林
- 地域森林計画対象民有林
- 保安林
- 自然公園地域
- 特別地域
- 特別保護地区
- 自然保全地域
- 原生自然環境保全地域
- 特別地区

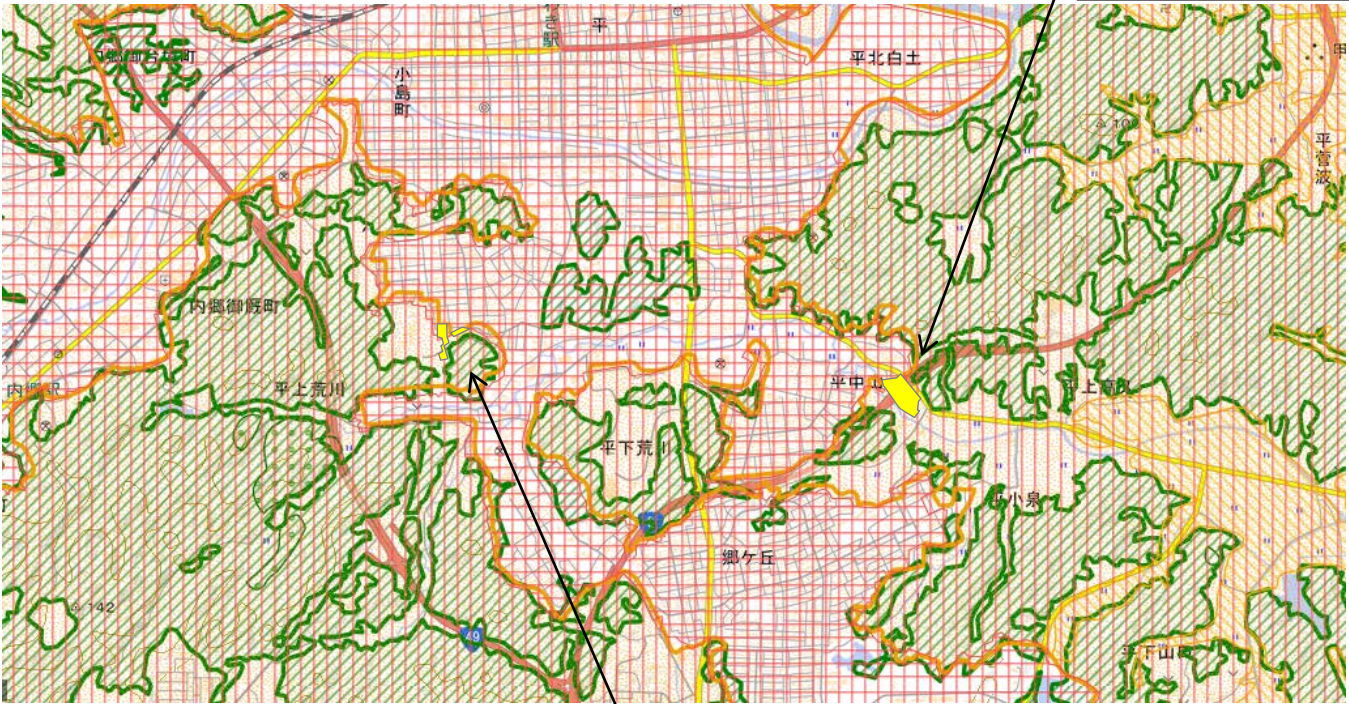


2 いわき農業地域（縮）
いわき市平泉崎

縮尺 1/50000

変更区域図：基本計画図（13／3）

3 いわき農業地域（縮）
いわき市平中山



- 拡大(面)
- 縮小(面)
- 都市地域
- 市街化区域
- 市街化調整区域
- その他の用途地域
- 農業地域
- 農用地区域
- 森林地域
- 国有林
- 地域森林計画対象民有林
- 保安林
- 自然公園地域
- 特別地域
- 特別保護地区
- 自然保全地域
- 原生自然環境保全地域
- 特別地区

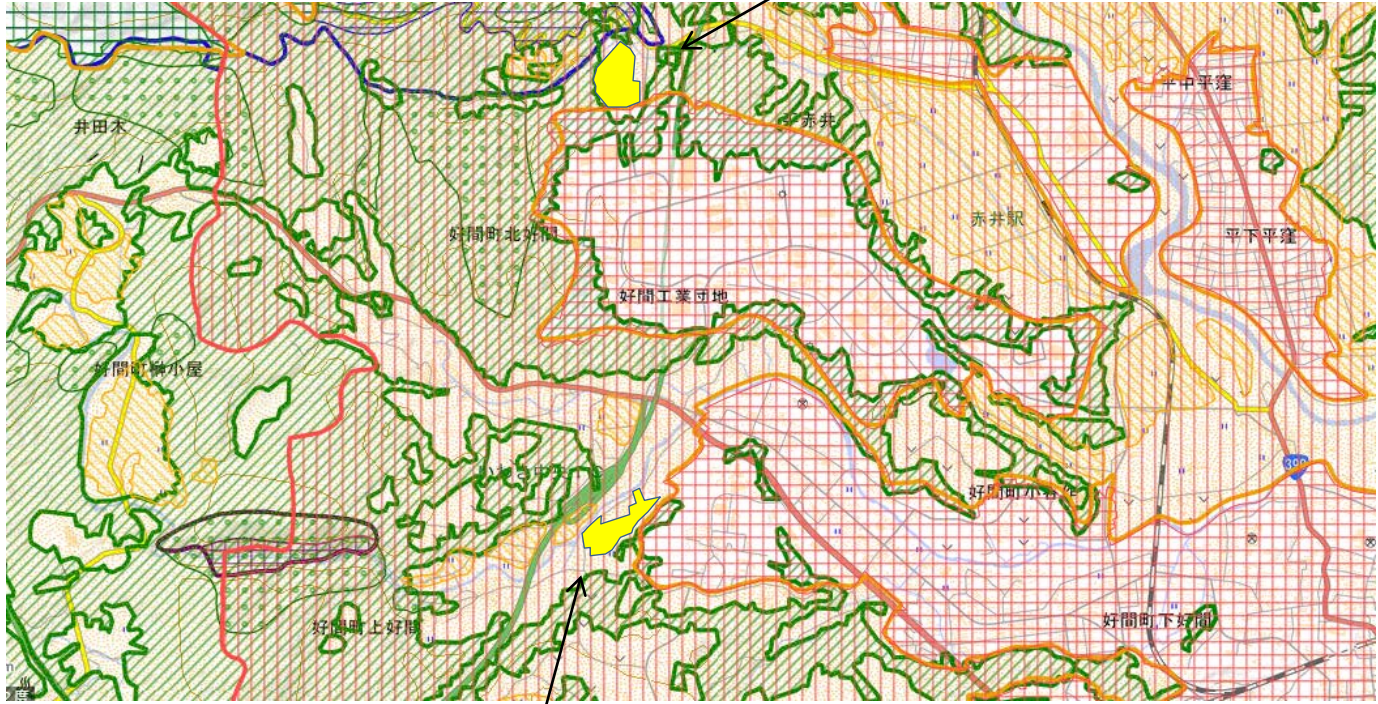


4 いわき農業地域（縮）
いわき市平上荒川

縮尺 1/50000

変更区域図：基本計画図（13／3）

5 いわき農業地域（縮）
いわき市平赤井



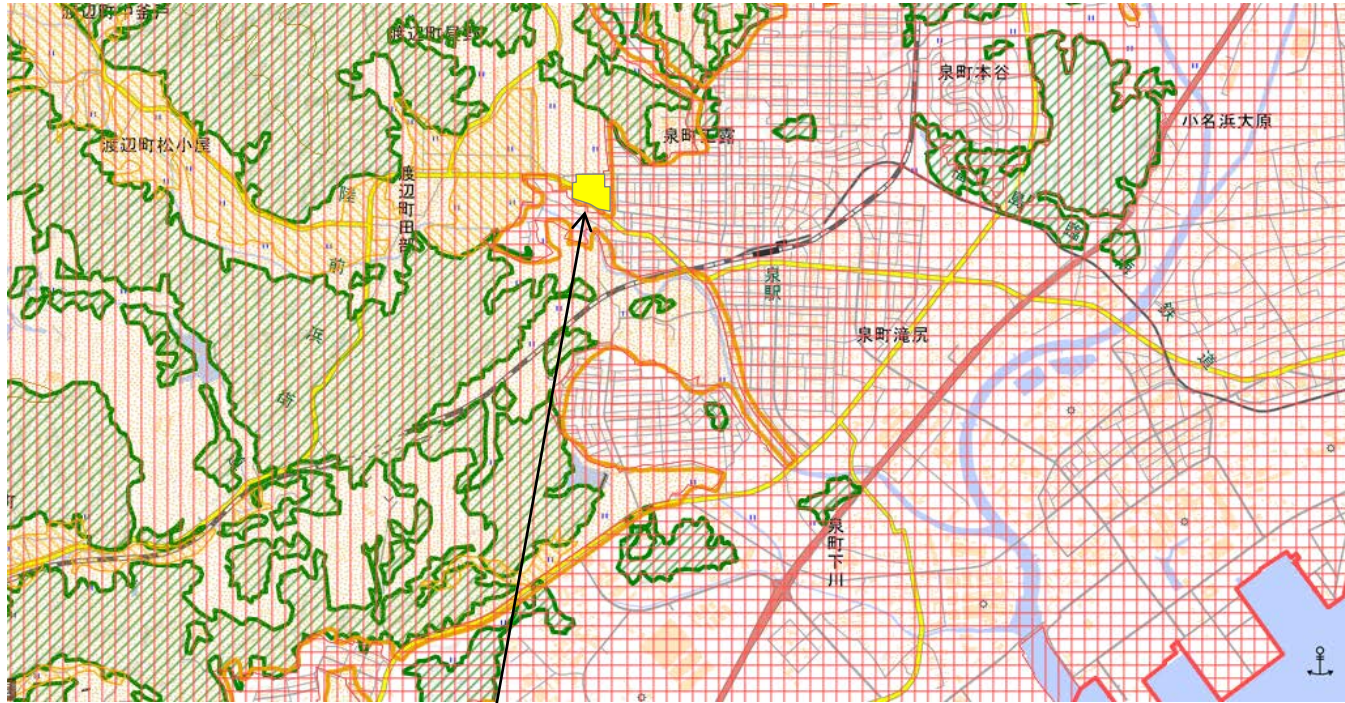
- 拡大(面)
- 縮小(面)
- 都市地域
- 市街化区域
- 市街化調整区域
- その他の用途地域
- 農業地域
- 農用地区域
- 森林地域
- 国有林
- 地域森林計画対象民有林
- 保安林
- 自然公園地域
- 特別地域
- 特別保護地区
- 自然保全地域
- 原生自然環境保全地域
- 特別地区



6 いわき農業地域（縮）
いわき市好間町上好間

縮尺 1/50000

変更区域図：基本計画図（13／4）



- 拡大(面)
- 縮小(面)
- 都市地域
- 市街化区域
- 市街化調整区域
- その他の用途地域
- 農業地域
- 農用地区域
- 森林地域
- 国有林
- 地域森林計画対象民有林
- 保安林
- 自然公園地域
- 特別地域
- 特別保護地区
- 自然保全地域
- 原生自然環境保全地域
- 特別地区

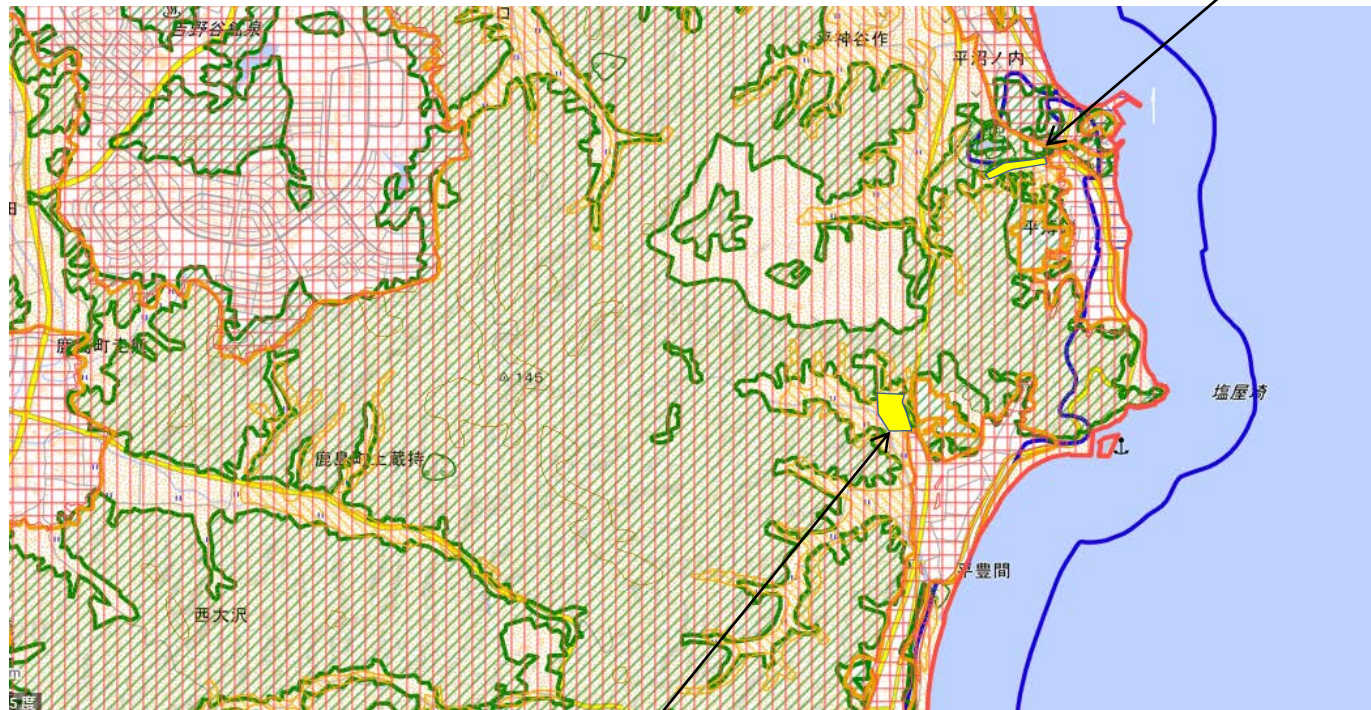


7 いわき農業地域（縮）
いわき市渡辺町洞

縮尺 1/50000

変更区域図：基本計画図（13／4）

8 いわき農業地域（縮）
いわき市平薄磯



- 拡大(面)
- 縮小(面)
- 都市地域
- 市街化区域
- 市街化調整区域
- その他の用途地域
- 農業地域
- 農用地区域
- 森林地域
- 国有林
- 地域森林計画対象民有林
- 保安林
- 自然公園地域
- 特別地域
- 特別保護地区
- 自然保全地域
- 原生自然環境保全地域
- 特別地区



9 いわき農業地域（縮）
いわき市平豊間

縮尺 1/50000