

社会資本総合整備計画 社会資本整備総合交付金

平成30年03月26日

計画の名称	3 賑わいと思いやりのある元気なふくしまのまちづくり												
計画の期間	平成26年度 ~ 平成30年度 (5年間)										重点配分対象の該当		
交付対象	福島県,福島市,郡山市,いわき市,白河市,須賀川市,喜多方市,南相馬市,鏡石町,南会津町,猪苗代町,会津坂下町,富岡町												
計画の目標	市街地における円滑な交通の確保に向けた街路整備と併せ、快適で魅力ある都市環境の整備を行い、賑わいと思いやりのある元気なふくしまのまちづくりを推進する。												
全体事業費(百万円)	合計(A+B+C+D)	40,573	A	38,877	B	1,021	C	675	D	0	効果促進事業費の割合 C / (A+B+C+D)	1.66	%

番号	計画の成果目標(定量的指標)			
	定量的指標の定義及び算定式	定量的指標の現況値及び目標値		
		当初現況値	中間目標値	最終目標値
		H26当初	H28末	H30末
1	福島県渋滞対策連絡協議会の協議対象となっている主要渋滞箇所を13箇所から9箇所にする。 福島県渋滞対策連絡協議会において特定される主要渋滞箇所	13箇所	13箇所	9箇所
2	福島県内の街路事業の推進によりバリアフリー化率(バリアフリー化された道路面積)を60%(H26)から92%(H30)にする。 街路事業の推進によりバリアフリー化率を算出する。 (バリアフリー化率) = 【 (現況の各事業箇所のバリアフリー化された道路面積) / 【 (事業後の各事業箇所のバリアフリー化される計画道路面積) 】 × 100	60%	74%	92%

備考等	個別施設計画を含む	-	国土強靱化を含む	-	定住自立圏を含む	-	連携中枢都市圏を含む	-
-----	-----------	---	----------	---	----------	---	------------	---

A 基幹事業

基幹事業(大)	番号	事業種別	地域種別	交付対象	直接間接	事業者	種別1	種別2	要素となる事業名 (事業箇所)	事業内容 (延長・面積等)	市区町村名/ 港湾・地区名	事業実施期間(年度)					全体事業費 (百万円)	費用 便益比	個別施設計画 策定状況
												H26	H27	H28	H29	H30			
一体的に実施することにより期待される効果																			
備考																			
道路事業	A01-001	街路	一般	福島県	直接	福島県	S街路	改築	3-A1 栄町大笹生線(南沢又1)	現道拡幅 L=0.3km	福島市						860	-	
	A01-002	街路	一般	福島県	直接	福島県	S街路	改築	3-A2 栄町大笹生線(南沢又2)	現道拡幅 L=0.5km	福島市						60	-	
	A01-003	街路	一般	福島県	直接	福島県	S街路	改築	3-A3 藤室鍛冶屋敷線	バイパス L=0.6km	会津若松市						640	-	
	A01-004	街路	一般	福島県	直接	福島県	S街路	改築	3-A4 駅前北原線	現道拡幅 L=0.6km	南相馬市						20	-	
	P17へ移行																		
A01-005	街路	一般	福島県	直接	福島県	S街路	改築	3-A5 勿来常磐線(錦)	現道拡幅 L=0.4km	いわき市						30	-		
A01-006	街路	一般	福島県	直接	福島県	S街路	改築	3-A6 白鳥藤原線	現道拡幅 L=0.5km	いわき市						30	-		
A01-007	街路	一般	福島市	直接	福島市	S街路	改築	3-A7 太平寺岡部線(御山町工区)	現道拡幅 L=0.5km	福島市						1,000	-		
A01-008	街路	一般	郡山市	直接	郡山市	S街路	改築	3-A9 笹川大善寺線	バイパス L=0.4km	郡山市						1,917	-		

A 基幹事業

基幹事業(大)	番号	事業種別	地域種別	交付対象	直接間接	事業者	種別1	種別2	要素となる事業名 (事業箇所)	事業内容 (延長・面積等)	市区町村名/ 港湾・地区名	事業実施期間(年度)					全体事業費 (百万円)	費用 便益比	個別施設計画 策定状況
												H26	H27	H28	H29	H30			
一体的に実施することにより期待される効果																			
備考																			
道路事業	A01-009	街路	一般	郡山市	直接	郡山市	S街路	改築	3-A10 内環状線	バイパス L=1.2km	郡山市						3,010	-	
	P16から移行																		
	A01-010	街路	一般	郡山市	直接	郡山市	区画	改築	3-A11 大町地区(日の出 通り線、須賀川二本松線)	区画整理 A=2.2ha	郡山市						1,590	-	
	A01-011	街路	一般	郡山市	直接	郡山市	区画	改築	3-A12 大町地区(区画道 路整備事業)	区画整理 A=2.2ha	郡山市						332	-	
	A01-012	街路	一般	郡山市	直接	郡山市	区画	改築	3-A13 伊賀河原地区(東 部幹線、伊賀河原1号線)	区画整理 A=40.2ha	郡山市						1,161	-	
	A01-013	街路	一般	郡山市	直接	郡山市	区画	改築	3-A14 伊賀河原地区(郡 山インター線)	区画整理 A=40.2ha	郡山市						10	-	
	A01-014	街路	一般	郡山市	直接	郡山市	区画	改築	3-A15 徳定地区(安積永 盛駅前線、徳定行合橋線 外)	区画整理 A=49.7ha	郡山市						1,984	-	

A 基幹事業

基幹事業(大)	番号	事業種別	地域種別	交付対象	直接間接	事業者	種別1	種別2	要素となる事業名 (事業箇所)	事業内容 (延長・面積等)	市区町村名/ 港湾・地区名	事業実施期間(年度)					全体事業費 (百万円)	費用 便益比	個別施設計画 策定状況
												H26	H27	H28	H29	H30			
一体的に実施することにより期待される効果																			
備考																			
道路事業	A01-015	街路	一般	郡山市	直接	郡山市	区画	改築	3-A16 徳定地区(笹川大善寺線)	区画整理 A=49.7ha	郡山市						280	-	
	A01-016	街路	一般	いわき市	直接	いわき市	S街路	改築	3-A17 新川町谷川瀬線外2線	現道拡幅 L=0.6km	いわき市							14	-
	A01-017	街路	一般	いわき市	直接	いわき市	S街路	改築	3-A18 播槌小路幕ノ内線	現道拡幅 L=0.4km	いわき市							21	-
												工区分割							
	A01-018	街路	一般	いわき市	直接	いわき市	S街路	改築	3-A19 樋口独古内線	現道拡幅 L=0.2km	いわき市							458	-
	A01-019	街路	一般	いわき市	直接	いわき市	S街路	改築	3-A20 田町上荒川線外2線(いわき駅前地区)	駅前広場 A=1.7ha	いわき市							600	-
	A01-020	街路	一般	いわき市	直接	いわき市	区画	改築	3-A21 泉第三土地区画整理事業	区画整理 A=69.4ha	いわき市							255	-
A01-021	街路	一般	いわき市	直接	いわき市	区画	改築	3-A22 勿来錦第一土地区画整理事業	区画整理 A=64.2ha	いわき市							4,055	-	

A 基幹事業

基幹事業(大)	番号	事業種別	地域種別	交付対象	直接間接	事業者	種別1	種別2	要素となる事業名 (事業箇所)	事業内容 (延長・面積等)	市区町村名/ 港湾・地区名	事業実施期間(年度)					全体事業費 (百万円)	費用 便益比	個別施設計画 策定状況	
												H26	H27	H28	H29	H30				
一体的に実施することにより期待される効果																				
備考																				
道路事業	A01-022	街路	一般	白河市	直接	白河市	S街路	改築	3-A23 西郷搦目線(登町工区)	現道拡幅 L=0.7km	白河市						33	-		
	A01-023	街路	一般	白河市	直接	白河市	S街路	改築	3-A24 郭内南湖地区	現道拡幅 L=3.3km	白河市						1,628	-		
	A01-024	街路	一般	須賀川市	直接	須賀川市	S街路	改築	3-A25 関下一里垣線	バイパス L=0.3km	須賀川市						242	-		
												小計						20,230		
市街地整備事業	A13-025	市街地	一般	須賀川市	直接	須賀川市	-	-	3-A26 防災・省エネまちづくり緊急促進事業(須賀川市八幡町地区)	市街地再開発 A=2.9ha	須賀川市						4,888	-		
	A13-026	市街地	一般	須賀川市	直接	須賀川市	-	-	3-A27 都市・地域再生緊急促進事業費(須賀川市八幡町地区)	市街地再開発 A=2.9ha	須賀川市						2,193	-		
												小計						7,081		

A 基幹事業

基幹事業(大)	番号	事業種別	地域種別	交付対象	直接間接	事業者	種別1	種別2	要素となる事業名 (事業箇所)	事業内容 (延長・面積等)	市区町村名/ 港湾・地区名	事業実施期間(年度)					全体事業費 (百万円)	費用 便益比	個別施設計画 策定状況
												H26	H27	H28	H29	H30			
一体的に実施することにより期待される効果																			
備考																			
道路事業	A01-027	街路	一般	喜多方市	直接	喜多方市	S街路	改築	3-A28 坂井四ツ谷線(御清水東)	現道拡幅 L=0.2km	喜多方市						560	-	
		P16へ移行																	
	A01-028	街路	一般	南相馬市	直接	南相馬市	S街路	改築	3-A29 環状1号線(1工区)	バイパス L=0.7km	南相馬市						330	-	
		P16へ移行																	
	A01-029	街路	一般	南相馬市	直接	南相馬市	S街路	改築	3-A30 駅前北原線(駅前広場)	駅前広場 A=0.4ha	南相馬市						8	-	
		P16へ移行																	
	A01-030	街路	一般	南相馬市	直接	南相馬市	S街路	改築	3-A31 環状1号線(2工区)	バイパス L=0.2km	南相馬市						30	-	
		P16へ移行																	
	A01-031	街路	一般	南相馬市	直接	南相馬市	S街路	改築	3-A32 環状1号線(3工区)	バイパス L=1.1km	南相馬市						30	-	
		P16へ移行																	
	A01-032	街路	一般	鏡石町	直接	鏡石町	区画	改築	3-A33 鏡石駅東第一地区(成田鏡田線、旭町羽鳥線外2路線)	区画整理 A=56.3ha	鏡石町						855	-	
		P16へ移行																	

A 基幹事業

基幹事業(大)	番号	事業種別	地域種別	交付対象	直接間接	事業者	種別1	種別2	要素となる事業名 (事業箇所)	事業内容 (延長・面積等)	市区町村名/ 港湾・地区名	事業実施期間(年度)					全体事業費 (百万円)	費用 便益比	個別施設計画 策定状況
												H26	H27	H28	H29	H30			
一体的に実施することにより期待される効果																			
備考																			
道路事業	A01-033	街路	一般	南会津町	直接	南会津町	区画	改築	3-A34 会津田島駅周辺地区土地区画整理事業	区画整理 A=30.9ha	南会津町					910		-	
	A01-034	街路	一般	猪苗代町	直接	猪苗代町	S街路	改築	3-A35 猪苗代中央線	バイパス L=0.2km	猪苗代町					253		-	
	A01-035	街路	一般	会津坂下町	直接	会津坂下町	区画	改築	3-A36 坂下東第一地区(坂下羽林線、市中線外1路線)	区画整理 A=39.1ha	会津坂下町					950		-	
	A01-036	街路	一般	会津坂下町	直接	会津坂下町	区画	改築	3-A37 坂下東第一地区(坂下喜多方線、市中線)	区画整理 A=39.1ha	会津坂下町					12		-	
	A01-037	街路	一般	富岡町	直接	富岡町	区画	改築	3-A38 曲田地区(駅前門口線、駅前本町線、小浜門口線、駅前広場)	区画整理 A=22.0ha	富岡町					285		-	
	A01-038	街路	一般	富岡町	直接	富岡町	区画	改築	3-A39 曲田地区(駅前門口線)	区画整理 A=22.0ha	富岡町					543		-	

A 基幹事業

基幹事業(大)	番号	事業種別	地域種別	交付対象	直接間接	事業者	種別1	種別2	要素となる事業名 (事業箇所)	事業内容 (延長・面積等)	市区町村名/ 港湾・地区名	事業実施期間(年度)					全体事業費 (百万円)	費用 便益比	個別施設計画 策定状況	
												H26	H27	H28	H29	H30				
		一体的に実施することにより期待される効果																		
		備考																		
道路事業	A01-039	街路	一般	福島県	直接	福島県	S街路	改築	3-A40 腰浜町庭坂線(野田町)	バイパス L=0.4km	福島市						3,480		-	
	A01-040	街路	一般	福島県	直接	福島県	S街路	改築	3-A41 須賀川駅並木町線(南町)	現道拡幅 L=0.5km	須賀川市						1,600		-	
			H27新規																	
	A01-041	街路	一般	郡山市	直接	郡山市	S街路	改築	3-A42 東部幹線(桜木)	バイパス L=0.3km	郡山市							1,020		-
			P13より移行																	
	A01-042	街路	一般	郡山市	直接	郡山市	S街路	改築	3-A43 東部幹線(富久山)	バイパス L=0.2km	郡山市							700		-
		P13より移行																		
											小計						11,566			
											合計						38,877			

B 関連社会資本整備事業

基幹事業（大）	番号	事業種別	地域種別	交付対象	直接間接	事業者	種別1	種別2	要素となる事業名 （事業箇所）	事業内容 （延長・面積等）	市区町村名/ 港湾・地区名	事業実施期間（年度）					全体事業費 （百万円）	費用 便益比	個別施設計画 策定状況
												H26	H27	H28	H29	H30			
一体的に実施することにより期待される効果																			
備考																			
都市公園・緑地等事業	B12-001	公園	一般	郡山市	直接	郡山市	-	-	3-B1 大町地区公園整備事業	公園整備 A=230㎡	郡山市						25	-	
	3-A11の道路整備と併せて、公園整備を一体的に行うことで、豊かな都市環境の形成が期待できる。																		
B12-002	公園	一般	郡山市	直接	郡山市	-	-	3-B2 伊賀河原地区2号公園整備事業	公園整備 A=2,500m2	郡山市							25	-	
3-A14の道路整備と併せて公園整備を一体的に行うことで、豊かな都市環境の形成が期待できる。																			
都市公園法施行令第31条																			
B12-003	公園	一般	郡山市	直接	郡山市	-	-	3-B3 徳定地区3号公園整備事業	公園整備 A=1,800m2	郡山市							18	-	
3-A15の道路整備と併せて公園整備を一体的に行うことで、豊かな都市環境の形成が期待できる。																			
都市公園法施行令第31条																			
B12-004	公園	一般	郡山市	直接	郡山市	-	-	3-B4 富田第二地区1号公園外整備事業	公園整備 A=18,500m2	郡山市							187	-	
3-A14の道路整備と併せて公園整備を一体的に行うことで、豊かな都市環境の形成が期待できる。																			
都市公園法施行令第31条																			
B12-005	公園	一般	郡山市	間接	八山田第二（組合）	-	-	3-B5 八山田第二地区1号公園外整備事業	公園整備 A=14,079m2	郡山市							142	-	
3A-13の道路整備と併せて公園整備を一体的に行うことで、豊かな都市環境の形成が期待できる。																			
都市公園法施行令第31条																			
B12-006	公園	一般	郡山市	間接	富田東（組合）	-	-	3-B6 富田東地区2号公園外整備事業	公園整備 A=24,500m2	郡山市							247	-	
3A-13の道路整備と併せて公園整備を一体的に行うことで、豊かな都市環境の形成が期待できる。																			
都市公園法施行令第31条																			

B 関連社会資本整備事業

基幹事業（大）	番号	事業種別	地域種別	交付対象	直接間接	事業者	種別1	種別2	要素となる事業名 （事業箇所）	事業内容 （延長・面積等）	市区町村名/ 港湾・地区名	事業実施期間（年度）					全体事業費 （百万円）	費用 便益比	個別施設計画 策定状況
												H26	H27	H28	H29	H30			
一体的に実施することにより期待される効果																			
備考																			
都市公園・緑地等事業	B12-007	公園	一般	郡山市	間接	喜久田東原 （組合）	-	-	3-B7 喜久田東原地区1号 公園外整備事業	公園整備 A=12,848m2	郡山市						130	-	
	3A-13の道路整備と併せて公園整備を一体的に行うことで、豊かな都市環境の形成が期待できる。																		
	都市公園法施行令第31条																		
	B12-008	公園	一般	郡山市	間接	日和田（組 合）	-	-	3-B8 日和田地区1号公園 外整備事業	公園整備 A=24,450m2	郡山市							247	-
3A-13の道路整備と併せて公園整備を一体的に行うことで、豊かな都市環境の形成が期待できる。																			
都市公園法施行令第31条																			
											小計						1,021		
											合計						1,021		

C 効果促進事業

基幹事業（大）	番号	事業種別	地域種別	交付対象	直接間接	事業者	種別1	種別2	要素となる事業名 （事業箇所）	事業内容 （延長・面積等）	市区町村名/ 港湾・地区名	事業実施期間（年度）					全体事業費 （百万円）	費用 便益比	個別施設計画 策定状況	
												H26	H27	H28	H29	H30				
一体的に実施することにより期待される効果																				
備考																				
道路事業	C01-001	街路	一般	郡山市	直接	郡山市	-	-	3-C1 中心市街地活性化 事業	空き店舗活用推進の人材育成	郡山市						33	-		
		3A-11の道路整備と併せて、中心市街地の空き店舗を解消し、賑わいを創出するため、空き店舗を活用したリノベーション推進の人材育成を実施し、大町地区を含めた中心市街地の活性化を図る。																		
	C01-002	街路	一般	郡山市	直接	郡山市	-	-	3-C2 地区に隣接する施 設整備事業	歩道橋・ペディストリアンデ ッキの接続	郡山市							250	-	
		3A-11の道路整備と併せて、隣接する国道4号に架かる歩道橋・ペディストリアンデッキの接続工事を行い、本市の玄関口にふさわしい快適で安全な空間を確保し中心市街地の活性化を促進する。																		
	C01-003	街路	一般	郡山市	間接	喜久田東原 （組合）	-	-	3-C3 喜久田東原地区 調整池整備	調整池設置 A=12,446㎡	郡山市							160	-	
		3A-13の道路整備と併せ、調整池の整備を行い、道路冠水を防止することで安全で快適な生活空間を確保し、市街地居住の促進を図る。																		
	C01-004	街路	一般	いわき市	直接	いわき市	-	-	3-C4 平南部第二土地区 画整理事業	地積整備 A=39.0ha	いわき市							32	-	
		3-A17の整備と併せて、土地取引の円滑化、土地利用の活性化、ひいては平市街地全体の利便性の向上などの地域の活性化が期待できる。																		
	C01-005	街路	一般	いわき市	直接	いわき市	-	-	3-C5 いわき駅北口交通 広場下部空間整備事業	駐車場整備 A=4,600㎡	いわき市							200	-	
		3-A20の整備と併せて、いわき駅北口交通広場の下部空間に駐車場を整備し、駅利用者及び駅前広場を含む周辺施設利用者の利便性を向上させることで、中心市街地の活性化が期待できる。																		
												小計						675		
												合計						675		

交付金の執行状況
(P3)

(単位：百万円)

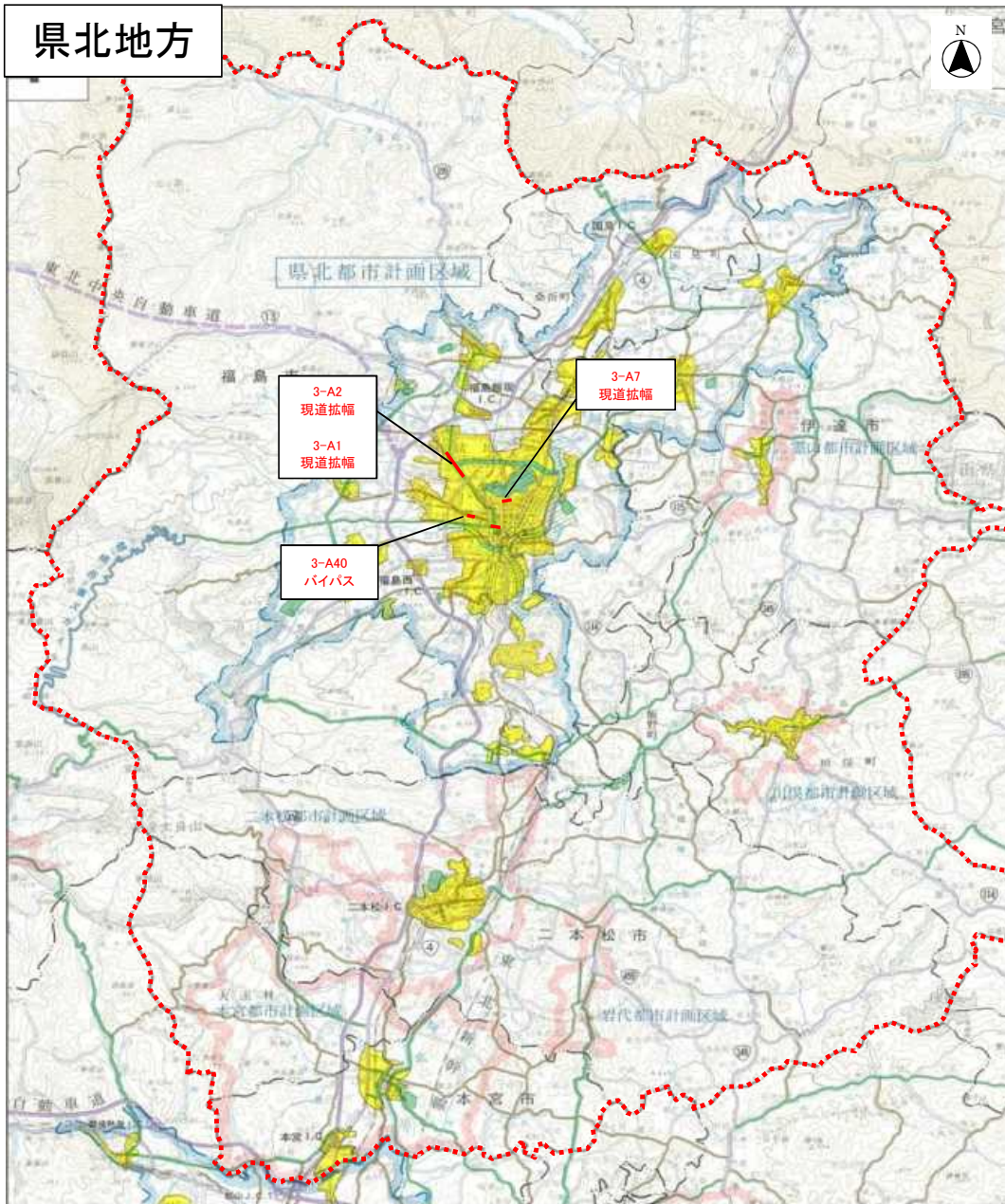
	H26	H27	H28	H29	H30
配分額 (a)	1,466	1,308	1,024	955	884
計画別流用増△減額 (b)	0	0	0	0	0
交付額 (c=a+b)	1,466	1,308	1,024	955	884
前年度からの繰越額 (d)	448	776	979	594	302
支払済額 (e)	1,131	1,105	1,409	1,247	918
翌年度繰越額 (f)	776	979	594	302	268
うち未契約繰越額 (g)	229	46	140	80	122
不用額 (h=c+d-e-f)	6	0	0	0	0
未契約繰越率+不用率 (i=(g+h)/(c+d))%	12.3%	2.2%	7.0%	5.2%	10.3%
未契約繰越率+不用率が10%を超えている場合その理由	用地交渉が難航し、契約できなかったため。			請負業者の倒産による再入札手続きに不測の日数を要したため。	

※ 平成26年度以降の各年度の決算額を記載。

(参考様式3) 参考図面 (社会資本整備総合交付金)

計画の名称	3 賑わいと思いやりのある元気なふくしまのまちづくり		
計画の期間	平成26年度～平成30年度	交付団体	福島県、福島市、郡山市、いわき市、白河市、須賀川市、喜多方市、南相馬市、鏡石町、会津坂下町、猪苗代町、南会津町、富岡町

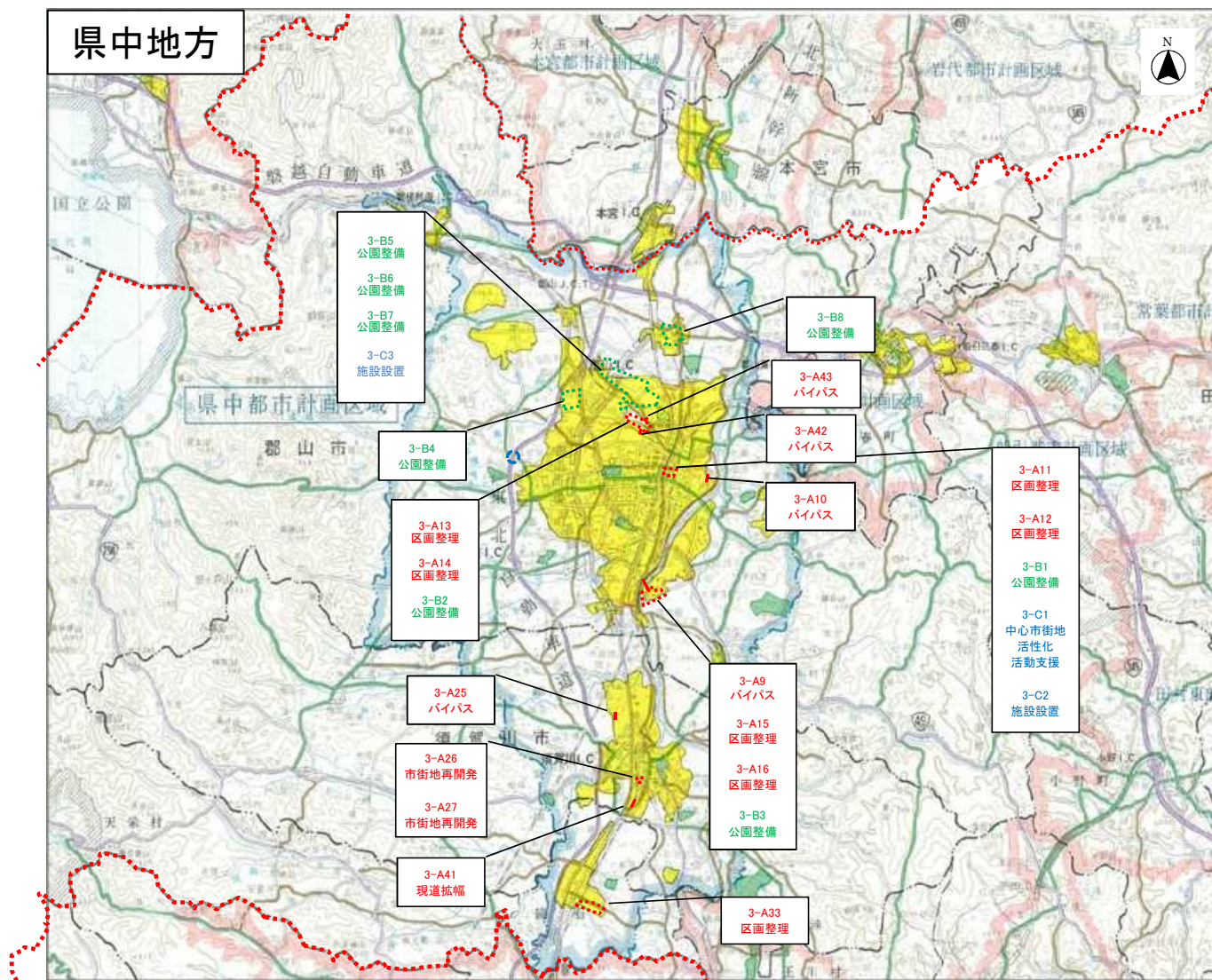
【位置図】



(参考様式3) 参考図面 (社会資本整備総合交付金)

計画の名称	3 賑わいと思いやりのある元気なふくしまのまちづくり	交付団体	福島県、福島市、郡山市、いわき市、白河市、須賀川市、喜多方市、南相馬市、鏡石町、会津坂下町、猪苗代町、南会津町、富岡町
計画の期間	平成26年度～平成30年度		

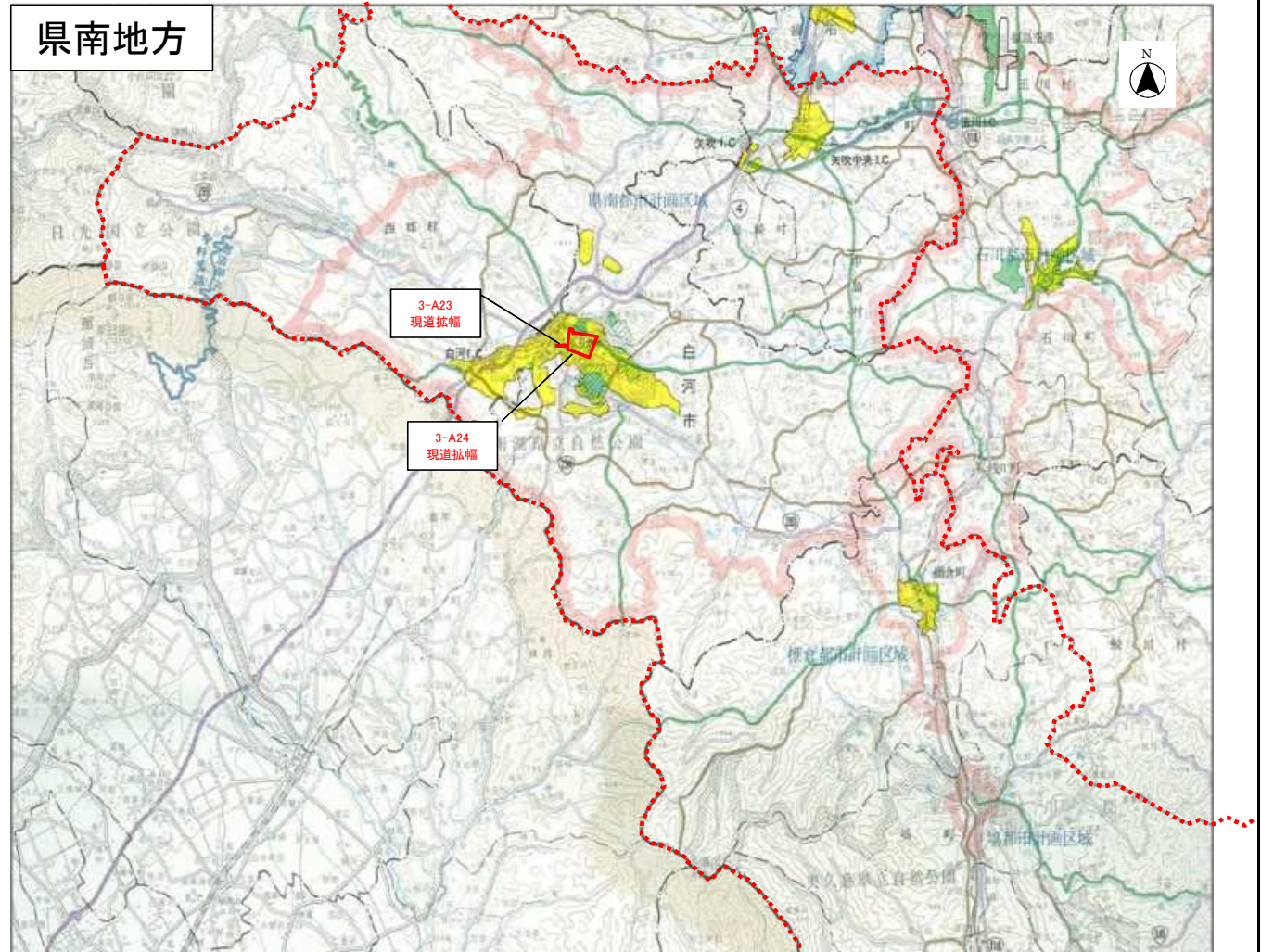
【位置図】



(参考様式3) 参考図面 (社会資本整備総合交付金)

計画の名称	3 賑わいと思いやりのある元気なふくしまのまちづくり	交付団体	福島県、福島市、郡山市、いわき市、白河市、須賀川市、喜多方市、南相馬市、鏡石町、会津坂下町、猪苗代町、南会津町、富岡町
計画の期間	平成26年度～平成30年度		

【位置図】



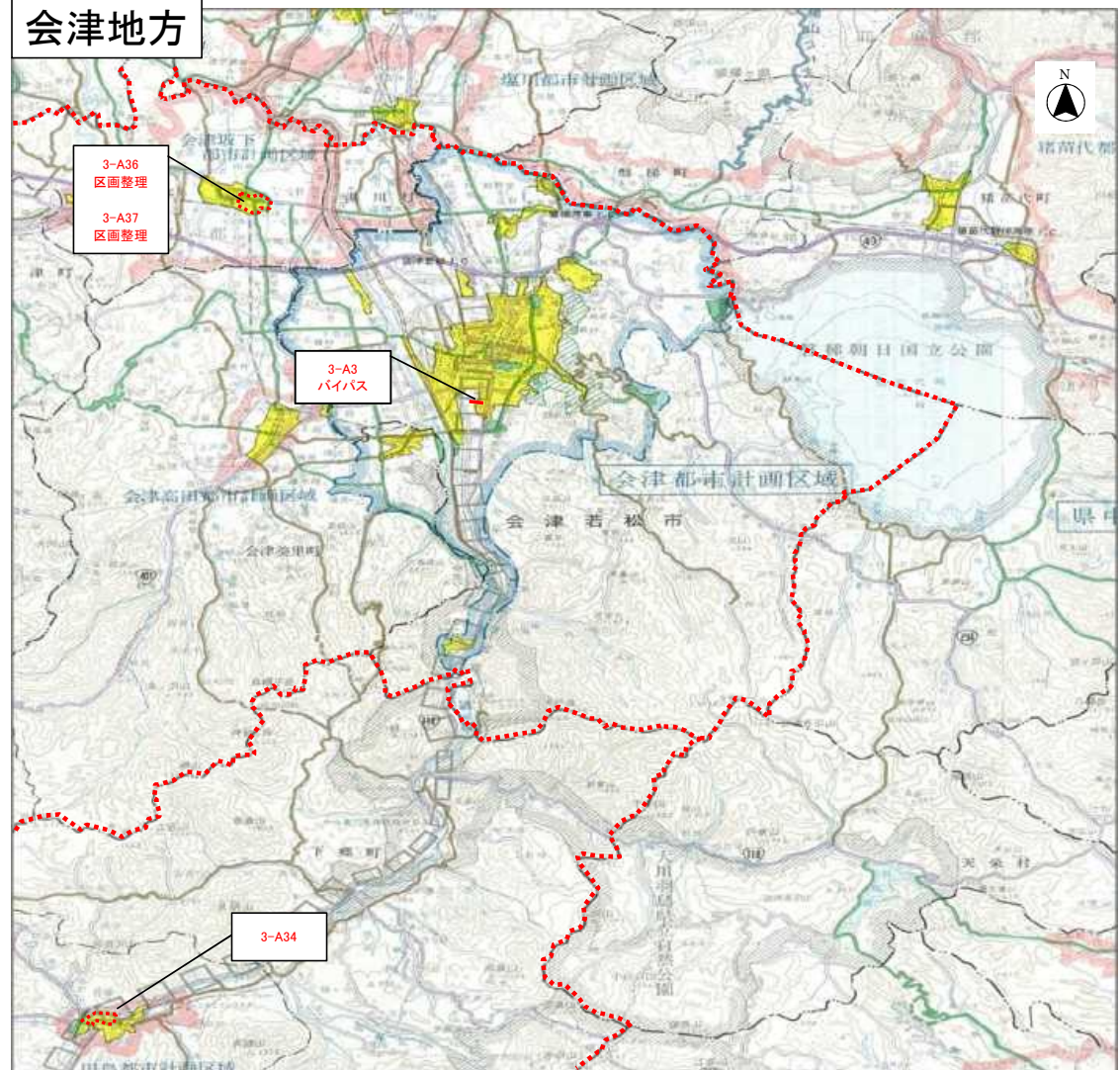
(参考様式3) 参考図面 (社会資本整備総合交付金)

計画の名称	3 賑わいと思いやりのある元気なふくしまのまちづくり	交付団体	福島県、福島市、郡山市、いわき市、白河市、須賀川市、喜多方市、南相馬市、鏡石町、会津坂下町、猪苗代町、南会津町、富岡町
計画の期間	平成26年度～平成30年度		

【位置図】



会津地方



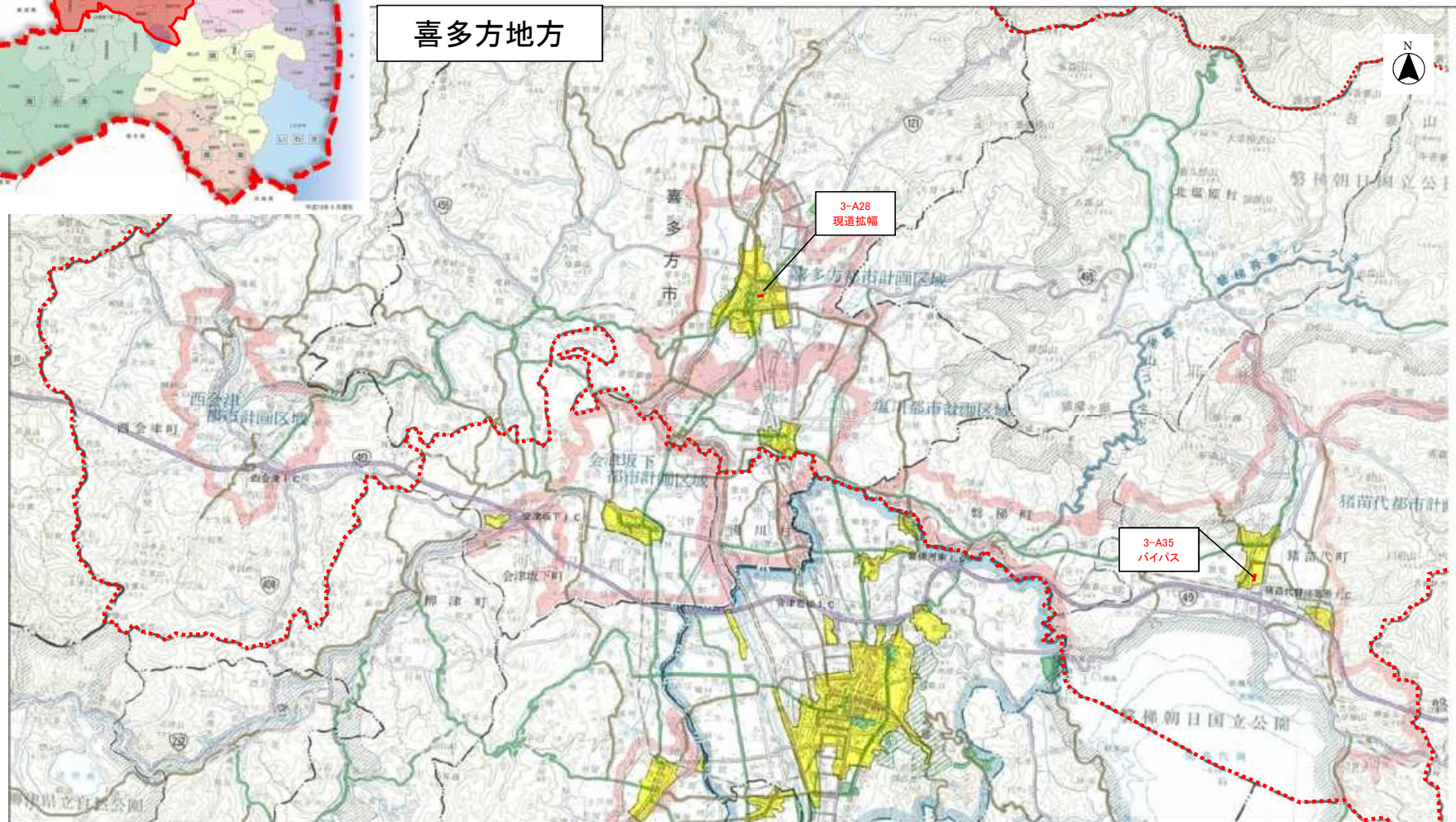
(参考様式3) 参考図面 (社会資本整備総合交付金)

計画の名称	3 賑わいと思いやりのある元気なふくしまのまちづくり	交付団体	福島県、福島市、郡山市、いわき市、白河市、須賀川市、喜多方市、南相馬市、鏡石町、会津坂下町、猪苗代町、南会津町、富岡町
計画の期間	平成26年度～平成30年度		

【位置図】



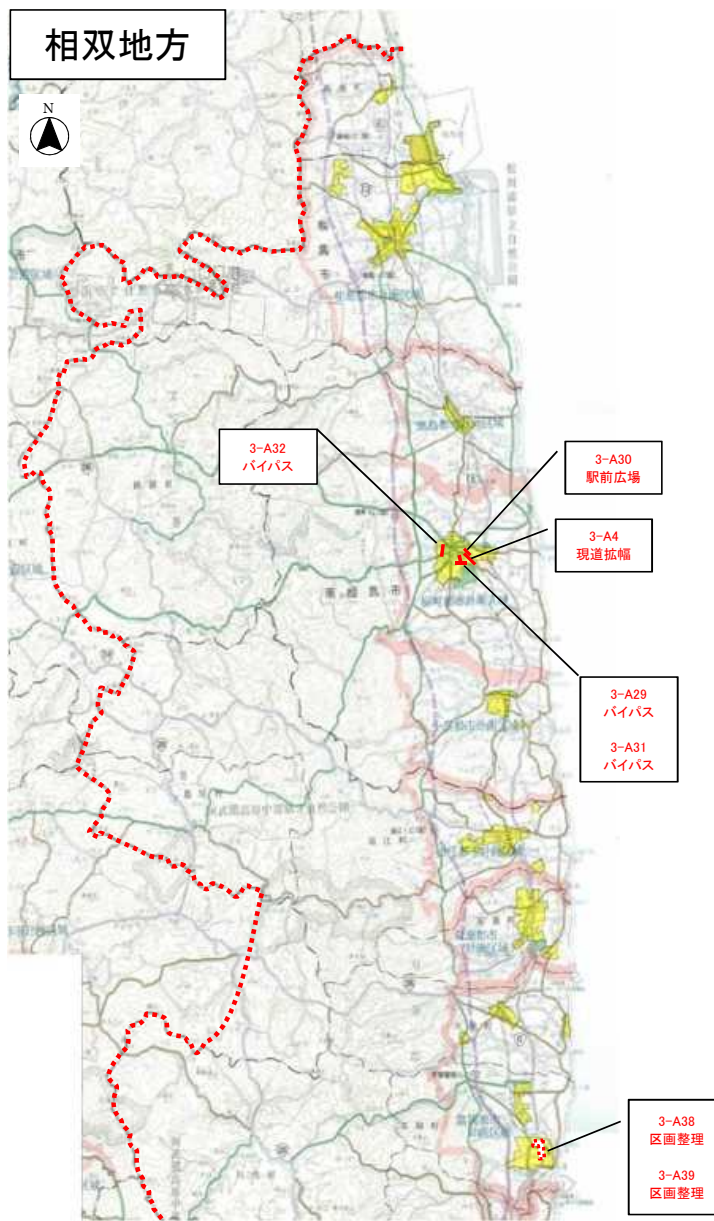
喜多方地方



(参考様式3) 参考図面 (社会資本整備総合交付金)

計画の名称	3 賑わいと思いやりのある元気なふくしまのまちづくり	交付団体	福島県、福島市、郡山市、いわき市、白河市、須賀川市、喜多方市、南相馬市、鏡石町、会津坂下町、猪苗代町、南会津町、富岡町
計画の期間	平成26年度～平成30年度		

【位置図】



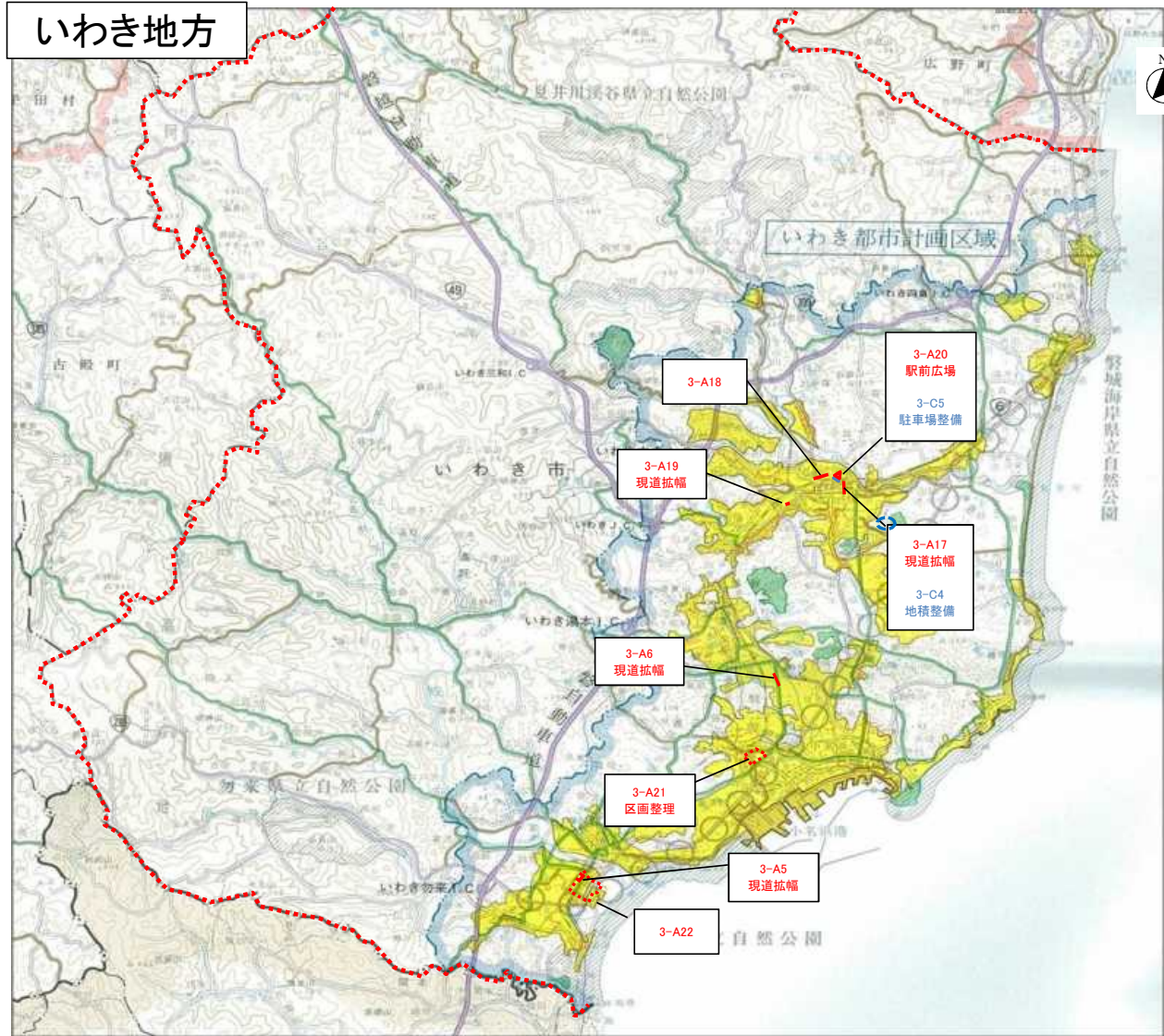
(参考様式3) 参考図面 (社会資本整備総合交付金)

計画の名称	3 賑わいと思いやりのある元気なふくしまのまちづくり	
計画の期間	平成26年度～平成30年度	交付団体 福島県、福島市、郡山市、いわき市、白河市、須賀川市、喜多方市、南相馬市、鏡石町、会津坂下町、猪苗代町、南会津町、富岡町

【位置図】



いわき地方



事前評価チェックシート

計画の名称： 3 賑わいと思いやりのある元気なふくしまのまちづくり

事 前 評 価	チェック欄
I. 目標の妥当性 上位計画等との整合性	○
I. 目標の妥当性 地域の課題への対応（地域の課題と整備計画の目標の整合性）	○
II. 計画の効果・効率性 整備計画の目標と定量的指標の整合性	○
II. 計画の効果・効率性 定量的指標の明瞭性	○
II. 計画の効果・効率性 目標と事業内容の整合性	○
II. 計画の効果・効率性 事業の効果（要素事業の相乗効果等）の見込みの妥当性	○
III. 計画の実現可能性 円滑な事業執行の環境（事業熟度、住民等の合意形成等を踏まえた事業実施の確実性）	○
III. 計画の実現可能性 地元の機運（住民、民間等の活動・関連事業との連携等による事業効果発現の確実性）	○