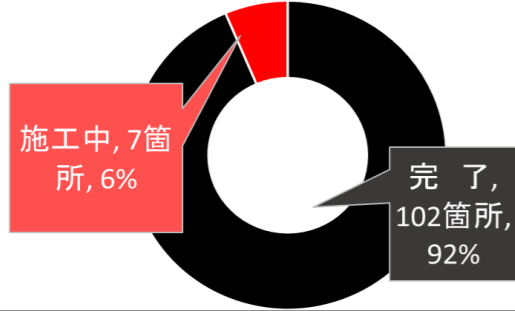
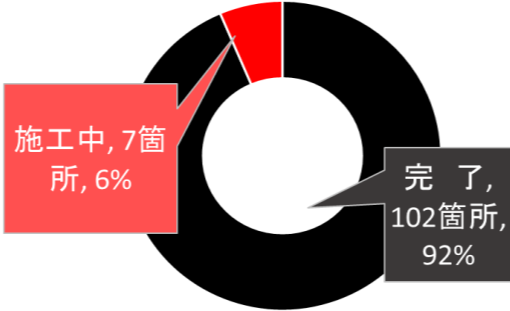


【福島県南会津建設事務所】H27.9月関東・東北豪雨災害復旧工事進捗状況(令和元年6月末現在)

南会津建設事務所管の災害復旧進捗状況 (H31.3末現在)



南会津建設事務所管の災害復旧進捗状況 (R1.6末現在)



災害査定決定箇所数及び決定額

(平成28年2月5日時点)
(単位:億円)

	箇所数及び決定額	
道路	8箇所	3.0
河川砂防	※101箇所	※73.0
計	109箇所	76.0

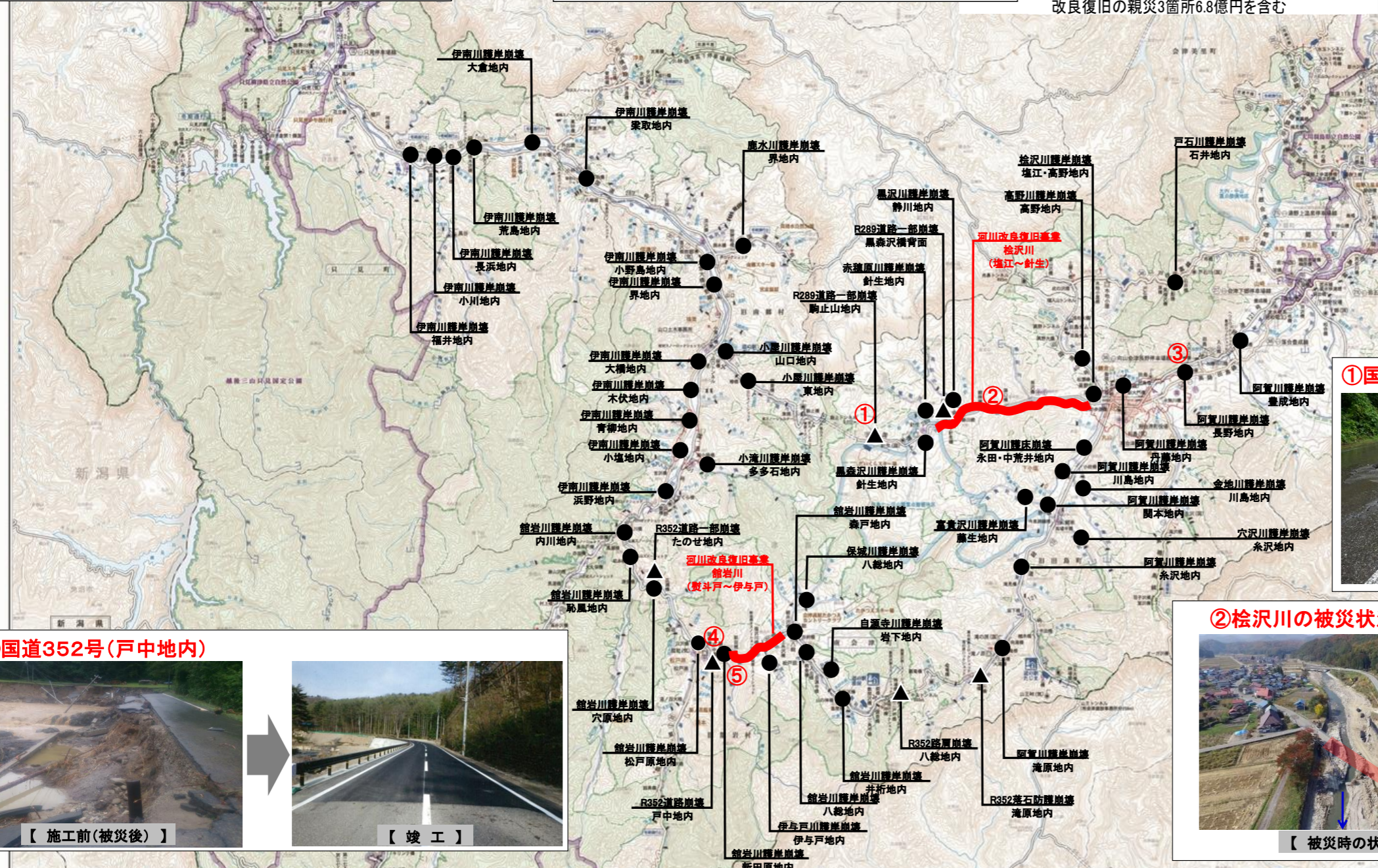
※ 桧沢川改良復旧の親災6箇所25.4億円、館岩川改良復旧の親災3箇所6.8億円を含む

【進捗の状況】

○道路の災害箇所については、平成29年6月をもって復旧が完了しました。
○河川の災害箇所(単災)についても、平成31年3月をもって復旧が完了しました。
○桧沢川、館岩川の改良復旧事業についても、用地取得、移転補償等が完了した箇所から順次工事を進めており、早期の復旧完了を目指します。

【凡例】

- ◎ 県管理河川・砂防の主な被災箇所 ●
 - ◎ 県管理道路の主な被災箇所 ▲
 - ◎ 県管理河川・砂防の主な復旧完了箇所 ●
 - ◎ 県管理道路の主な復旧完了箇所 ▲
- ※ 大字単位で被災箇所を表示しています。



① 国道289号(駒止山地区内)



② 桧沢川の被災状況(南会津町静川地区)落橋した町道橋高橋の復旧



④ 国道352号(戸中地区内)



⑤ 館岩川(新田原地区内)



③ 阿賀川(長野地区内)

