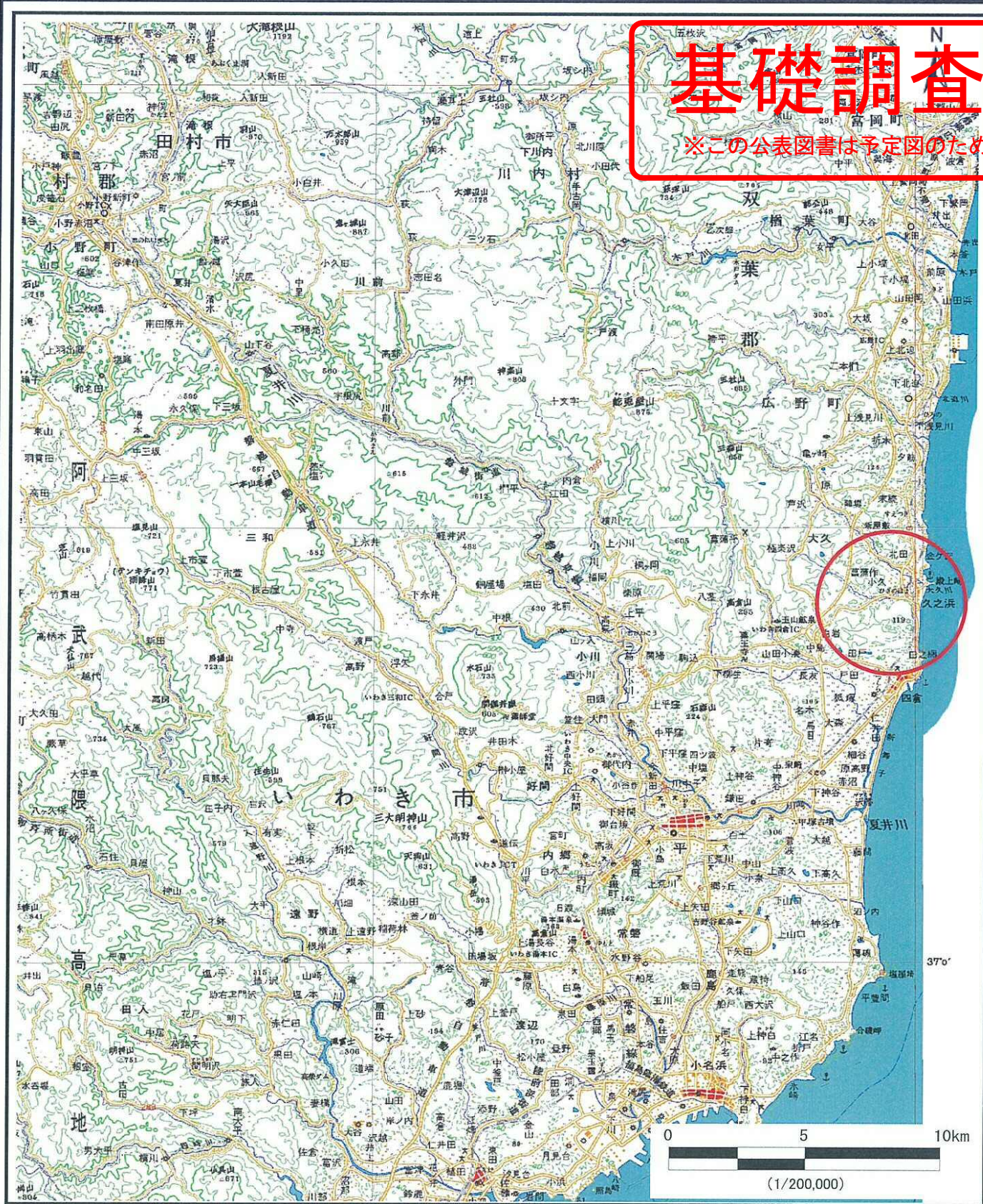
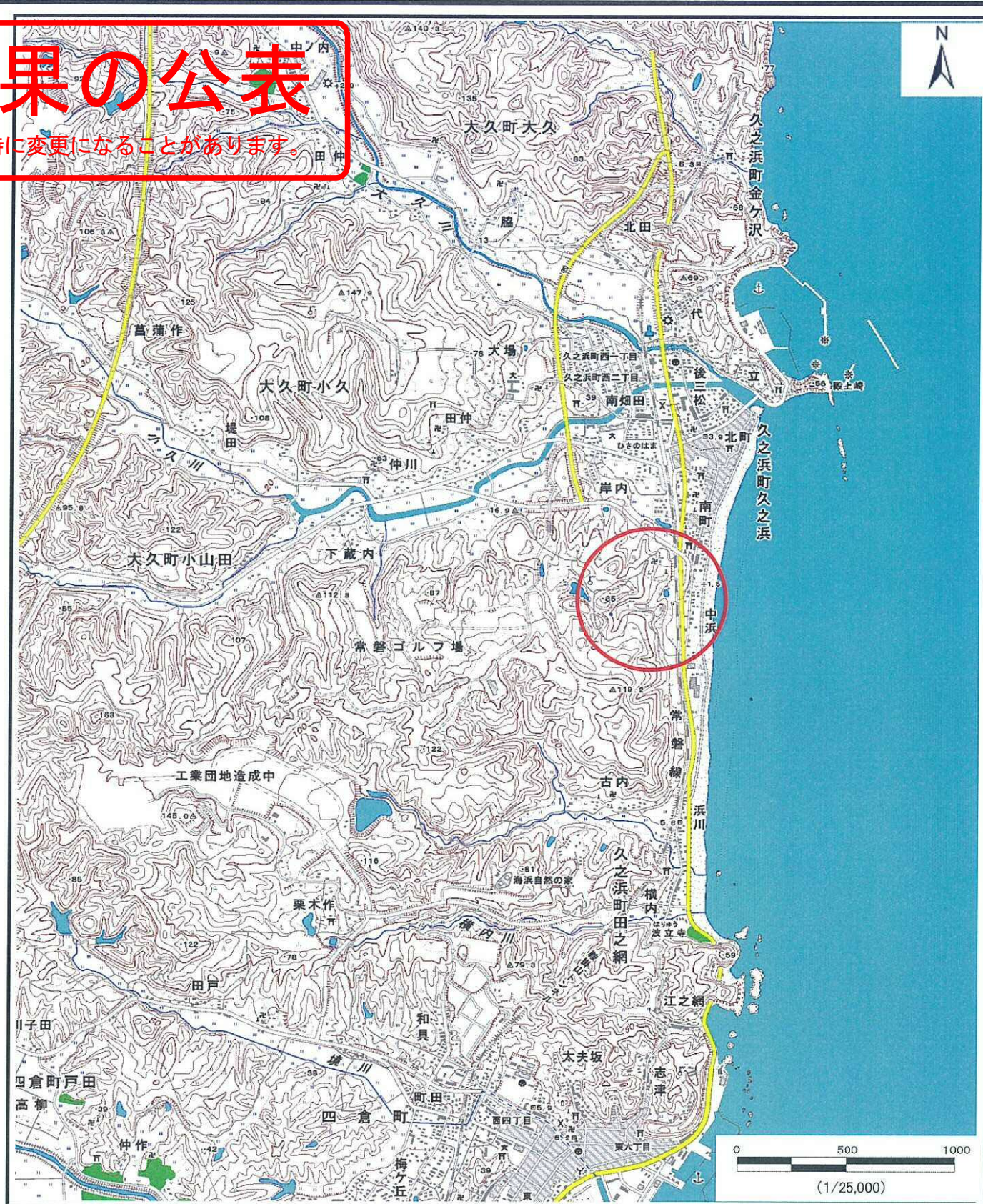


# 基礎調査結果の公表

※この公表図書は予定図のため、指定時に変更になることがあります。



(1/200,000)



(1/25,000)

様式-1 (土)  
土砂災害警戒区域・土砂災害特別警戒区域 位置図

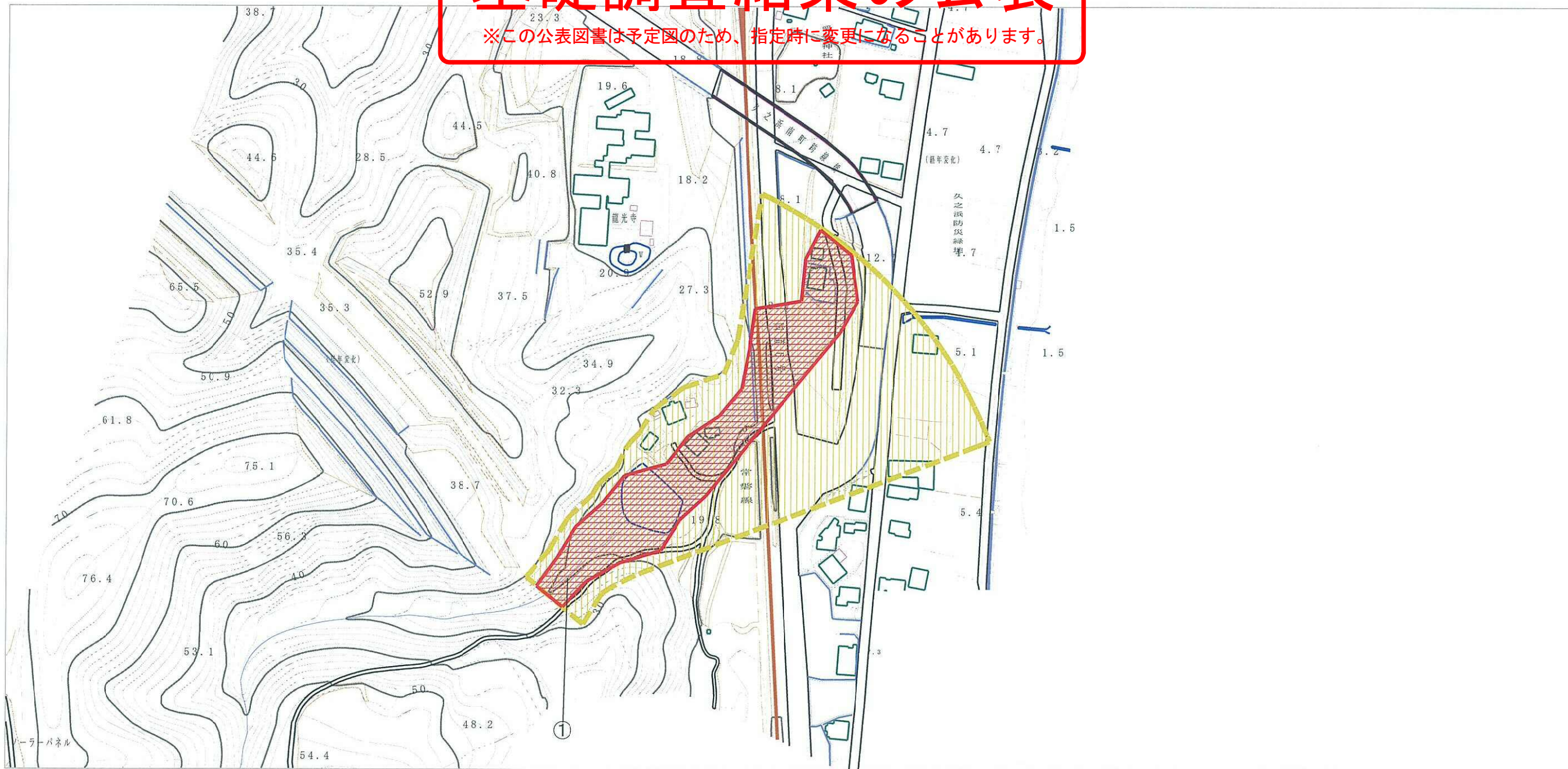
自然現象の種類	土石流
溪流番号	80204B0044
溪流名	久ノ浜沢
所在地	福島県いわき市久之浜町久之浜

この地図は、国土地理院長の承認を得て、同院発行の数値地図20000(地図画像)、数値地図25000(地図画像)を複製したものである。(承認番号 平30情複、第1537号)



# 基礎調査結果の公表

※この公表図書は予定図のため、指定時に変更になることがあります。



横断測線の区間	力の大きさのうち最大のもの (KN/m <sup>2</sup> )	土石流の高さ (m)
①	15.61	1.74

様式-2 (土)

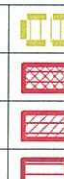
土砂災害警戒区域・土砂災害特別警戒区域区域図

土砂災害警戒区域  
(土砂災害防止法施行令第二条の基準に該当する区域)

土石流の高さが1mを超え、  
その衝撃力が50KN/m<sup>2</sup>を超える区域

土石流の高さが1mを超え、  
その衝撃力が50KN/m<sup>2</sup>を超えない区域

それ以外の区域



縮尺  
1:2,500

自然現象  
の種類

告示番号

告示年月日

土石流

公表年月日  
平成31年4月12日

溪流番号 80204B0044

溪流名 久ノ浜沢

所在地 いわき市久之浜町久之浜