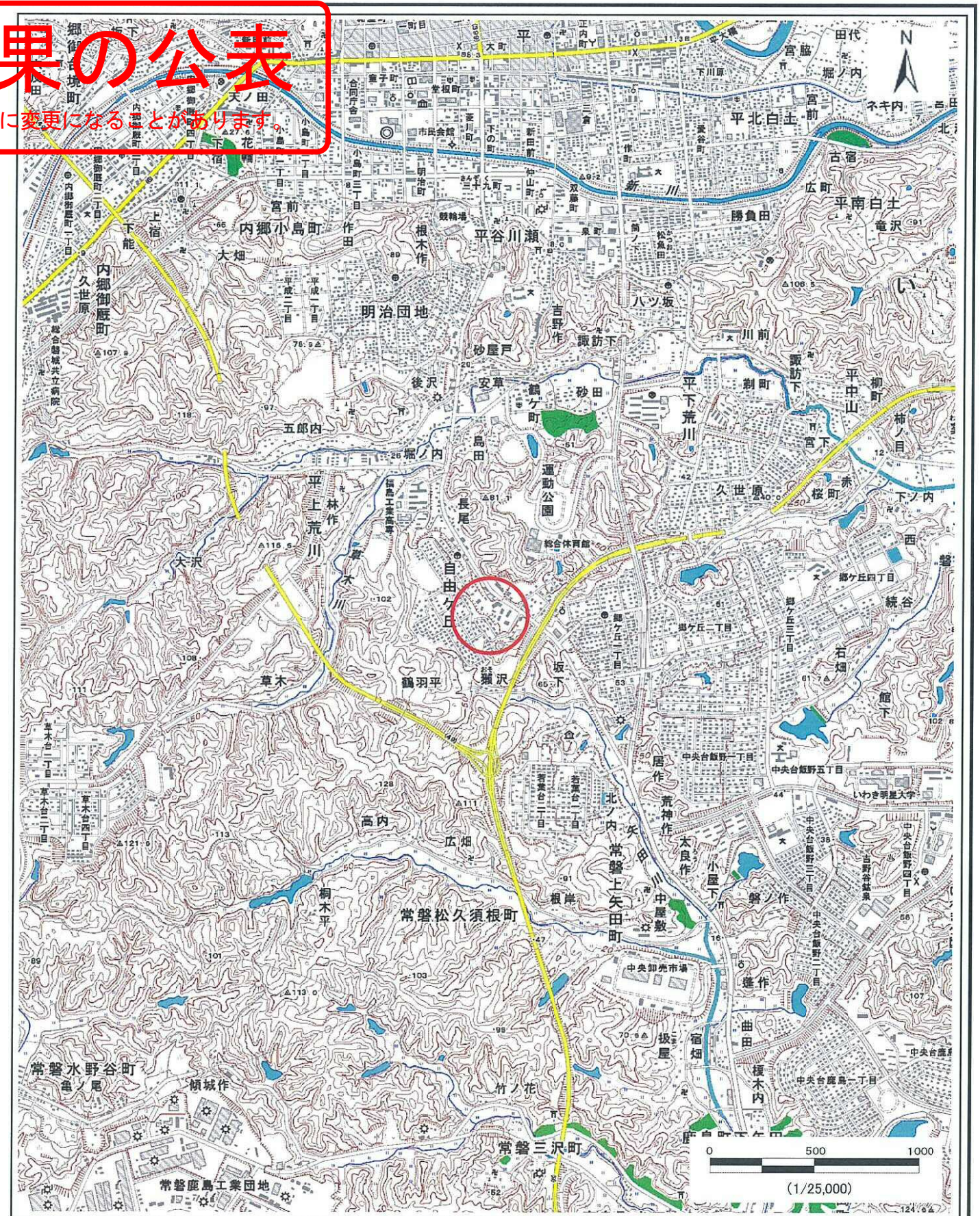
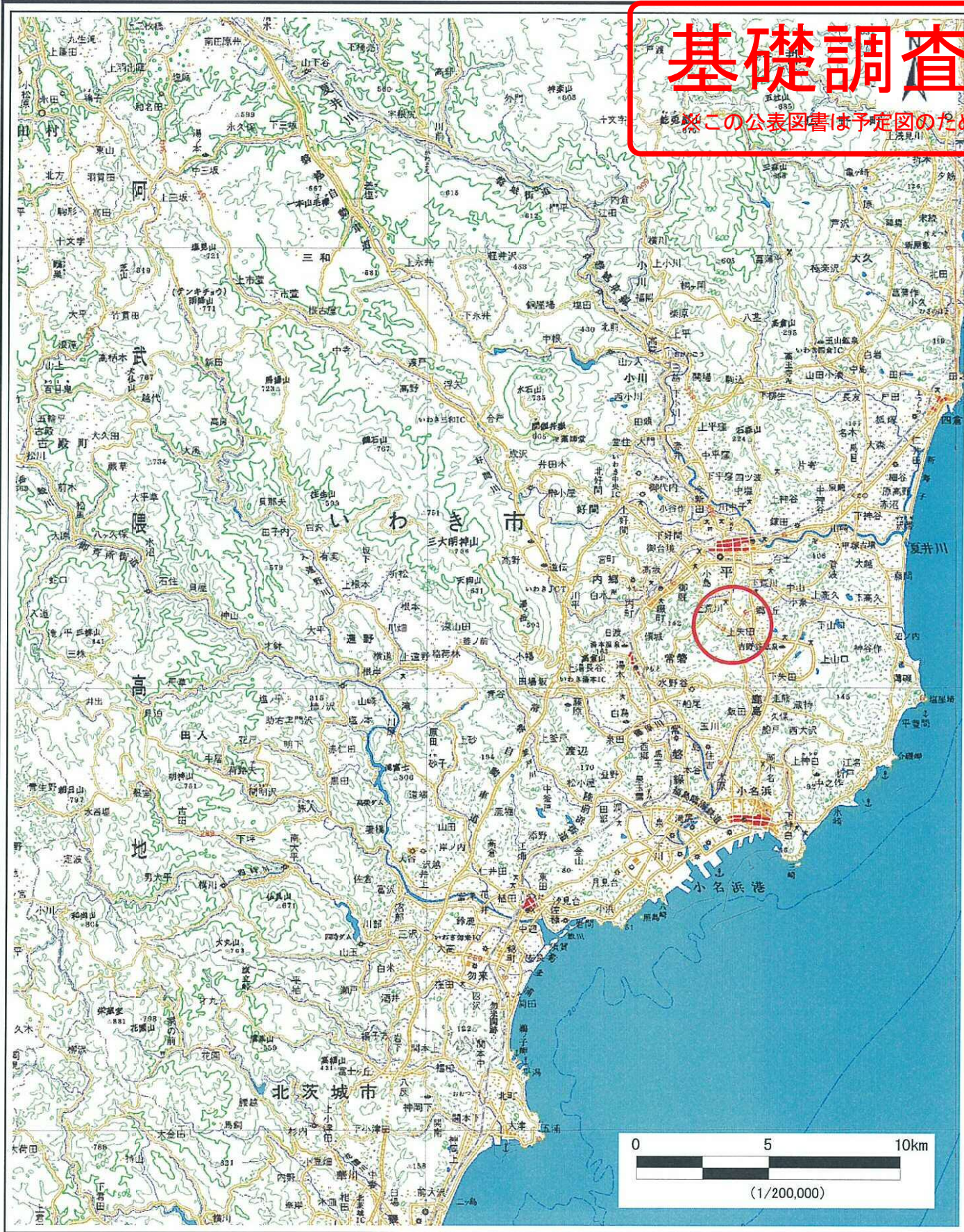


# 基礎調査結果の公表

※この公表図書は予定図のため、指定時に変更になることがあります。



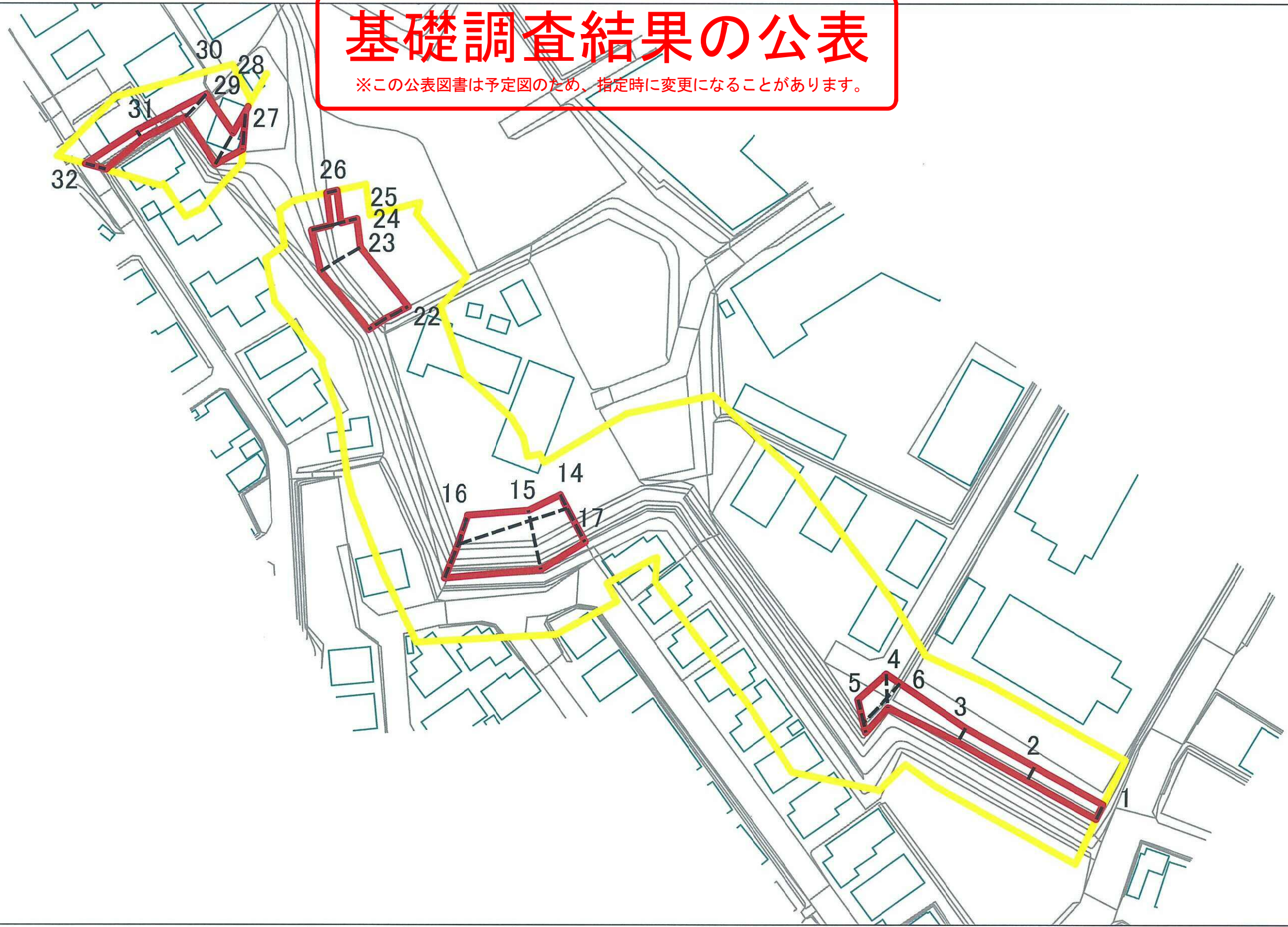
様式-1(急)  
土砂災害警戒区域・土砂災害特別警戒区域  
位置図

自然現象の種類  
箇所番号  
箇所名  
所在地

急傾斜地の崩壊  
②  
自由ヶ丘2号  
いわき市自由ヶ丘

# 基礎調査結果の公表

※この公表図書は予定図のため、指定時に変更になることがあります。



図中の数字は横断測線番号を示す

様式-2-1(急) 土砂災害警戒区域・土砂災害特別警戒区域 区域図(その2)	土砂災害防止法施行令第二条の基準に該当する区域		N 縮尺 1:1,000	自然現象の種類	急傾斜地の崩壊	箇所番号	②
	土砂災害防止法施行令第三条の基準に該当する区域			告示番号	公表年月日 平成31年4月12日	箇所名	自由ヶ丘2号
	それ以外の区域			告示番号		所在地	いわき市自由ヶ丘