

社会資本総合整備計画 社会資本整備総合交付金

平成31年01月16日

計画の名称	2 ふくしまの下水道未普及対策等事業											
計画の期間	平成30年度 ~ 平成30年度 (1年間)										重点配分対象の該当	○
交付対象	福島市,会津若松市,郡山市,いわき市,白河市,須賀川市,喜多方市,田村市,南相馬市,伊達市,本宮市,南会津町,西会津町,猪苗代町,会津坂下町,柳津町,会津美里町,西郷村,埴町,浅川町,福島県											
計画の目標	下水道を整備することにより、美しい水環境のさらなる向上を図る。											
全体事業費(百万円)	合計(A+B+C+D)	20,006	A	20,006	B	0	C	0	D	0	効果促進事業費の割合C/(A+B+C+D)	0 %

番号	計画の成果目標(定量的指標)			
	定量的指標の定義及び算定式	定量的指標の現況値及び目標値		
		当初現況値	中間目標値	最終目標値
		H26末	H29末	H30末
1	福島県内下水道処理人口普及率を51.2%(H26末)から54.4%以上(H30末)に増加。 行政人口のうち下水道処理可能な人口の割合 (福島県内の下水道処理可能人口(人))/(福島県内の住民基本台帳人口(人))	51%	53%	54%

備考等	個別施設計画を含む	-	国土強靱化を含む	-	定住自立圏を含む	-	連携中枢都市圏を含む	-
-----	-----------	---	----------	---	----------	---	------------	---

A 基幹事業

基幹事業(大)	番号	事業種別	地域種別	交付対象	直接間接	事業者	種別1	種別2	要素となる事業名 (事業箇所)	事業内容 (延長・面積等)	市区町村名/ 港湾・地区名	事業実施期間(年度)					全体事業費 (百万円)	費用 便益比	個別施設計画 策定状況
												H30	H31	H32	H33	H34			
一体的に実施することにより期待される効果																			
備考																			
下水道事業	A07-001	下水道	一般	福島市	直接	福島市	管渠(汚水)	新設	2-A1-1 福島地区面整備	管渠 A=42ha	福島市						1,545	-	
	A07-002	下水道	一般	福島市	直接	福島市	管渠(汚水)	新設	2-A1-2 飯坂町污水幹線管渠整備	管渠 L=260m	福島市						52	-	
	A07-003	下水道	一般	福島市	直接	福島市	管渠(汚水)	新設	2-A1-3 飯坂町平野地区污水幹線管渠整備	管渠 L=630m	福島市						170	-	
	A07-004	下水道	一般	福島市	直接	福島市	管渠(汚水)	新設	2-A1-4 岡部地区污水幹線管渠整備	管渠 L=460m	福島市						330	-	
	A07-005	下水道	一般	福島市	直接	福島市	管渠(汚水)	新設	2-A1-5 町庭坂地区污水幹線管渠整備	管渠 L=680m	福島市						196	-	
	A07-006	下水道	一般	会津若松市	直接	会津若松市	管渠(汚水)	新設	2-A1-6 会津若松地区幹線管渠整備	管渠 L=1,500m	会津若松市						450	-	

A 基幹事業

基幹事業(大)	番号	事業種別	地域種別	交付対象	直接間接	事業者	種別1	種別2	要素となる事業名 (事業箇所)	事業内容 (延長・面積等)	市区町村名/ 港湾・地区名	事業実施期間(年度)					全体事業費 (百万円)	費用 便益比	個別施設計画 策定状況
												H30	H31	H32	H33	H34			
一体的に実施することにより期待される効果																			
備考																			
下水道事業	A07-007	下水道	一般	会津若松市	直接	会津若松市	管渠(汚水)	新設	2-A1-7 会津若松地区面整備	管渠 A=67.0ha	会津若松市						1,240	-	
		変更																	
	A07-008	下水道	一般	会津若松市	直接	会津若松市	管渠(汚水)	新設	2-A1-8 河東地区面整備	管渠 A=50.0ha	会津若松市							265	-
		変更																	
	A07-009	下水道	一般	会津若松市	直接	会津若松市	終末処理場	新設	2-A1-9 会津若松市下水浄化工場汚泥処理施設増設	消化ガス発電設備 2基	会津若松市							35	-
		変更																	
	A07-010	下水道	一般	会津若松市	直接	会津若松市	終末処理場	新設	2-A1-10 北会津北部浄化センター水処理施設増設	自家発電設備	会津若松市							12	-
		変更																	
	A07-011	下水道	一般	郡山市	直接	郡山市	管渠(汚水)	新設	2-A1-11 郡山地区面整備	管渠 A=82ha	郡山市							1,764	-
		変更																	
	A07-012	下水道	一般	郡山市	直接	郡山市	管渠(汚水)	新設	2-A1-12 湖南地区面整備	管渠 A=15.3ha	郡山市							708	-
		変更																	

A 基幹事業

基幹事業(大)	番号	事業種別	地域種別	交付対象	直接間接	事業者	種別1	種別2	要素となる事業名 (事業箇所)	事業内容 (延長・面積等)	市区町村名/ 港湾・地区名	事業実施期間(年度)					全体事業費 (百万円)	費用 便益比	個別施設計画 策定状況
												H30	H31	H32	H33	H34			
一体的に実施することにより期待される効果																			
備考																			
下水道事業	A07-013	下水道	一般	郡山市	直接	郡山市	管渠(汚水)	新設	2-A1-13 早稲原地区農業集落排水統合事業	基本調査設計	郡山市						2	-	
	A07-014	下水道	一般	いわき市	直接	いわき市	管渠(汚水)	新設	2-A1-14 北部地区面整備	管渠 A=51ha	いわき市						222	-	
	A07-015	下水道	一般	いわき市	直接	いわき市	管渠(汚水)	新設	2-A1-15 中部地区面整備	管渠 A=33ha	いわき市						52	-	
	A07-016	下水道	一般	いわき市	直接	いわき市	管渠(汚水)	新設	2-A1-16 南部地区面整備	管渠 A=30ha	いわき市						186	-	
	A07-017	下水道	一般	いわき市	直接	いわき市	終末処理場	新設	2-A1-17 中部浄化センター水処理施設増設	汚水ポンプ設備等	いわき市						677	-	
	A07-018	下水道	一般	いわき市	直接	いわき市	終末処理場	新設	2-A1-18 中部浄化センター汚泥処理施設増設	機械濃縮施設増設	いわき市						50	-	

A 基幹事業

基幹事業(大)	番号	事業種別	地域種別	交付対象	直接間接	事業者	種別1	種別2	要素となる事業名 (事業箇所)	事業内容 (延長・面積等)	市区町村名/ 港湾・地区名	事業実施期間(年度)					全体事業費 (百万円)	費用 便益比	個別施設計画 策定状況
												H30	H31	H32	H33	H34			
一体的に実施することにより期待される効果																			
備考																			
下水道事業	A07-019	下水道	一般	白河市	直接	白河市	管渠(汚水)	新設	2-A1-19 白坂双石幹線管渠整備	管渠 L=1,720m	白河市						297		-
	A07-020	下水道	一般	白河市	直接	白河市	管渠(汚水)	新設	2-A1-20 関辺・双石地区面整備	管渠 A=29.2ha	白河市						801		-
	A07-021	下水道	一般	白河市	直接	白河市	管渠(汚水)	新設	2-A1-21 鹿島地区面整備	管渠 A=19.7ha	白河市						441		-
	A07-022	下水道	一般	白河市	直接	白河市	管渠(汚水)	新設	2-A1-22 金勝寺地区面整備	管渠 A=14.2ha	白河市						212		-
	A07-023	下水道	一般	須賀川市	直接	須賀川市	管渠(汚水)	新設	2-A1-23 須賀川地区面整備	実施設計、管渠 L=12,700m	須賀川市						1,450		-
	A07-024	下水道	一般	須賀川市	直接	須賀川市	管渠(汚水)	新設	2-A1-24 小作田地区面整備	管渠 L=2,260m	須賀川市						170		-
	変更																		

A 基幹事業

基幹事業(大)	番号	事業種別	地域種別	交付対象	直接間接	事業者	種別1	種別2	要素となる事業名 (事業箇所)	事業内容 (延長・面積等)	市区町村名/ 港湾・地区名	事業実施期間(年度)					全体事業費 (百万円)	費用 便益比	個別施設計画 策定状況
												H30	H31	H32	H33	H34			
一体的に実施することにより期待される効果																			
備考																			
下水道事業	A07-025	下水道	一般	喜多方市	直接	喜多方市	管渠(汚水)	新設	2-A1-25 喜多方地区面整備	管渠 A=18.0ha	喜多方市						581	-	
	A07-026	下水道	一般	喜多方市	直接	喜多方市	管渠(汚水)	新設	2-A1-26 塩川地区面整備	管渠 A=17.0ha	喜多方市						309	-	
	A07-027	下水道	一般	喜多方市	直接	喜多方市	管渠(汚水)	新設	2-A1-27 熱塩加納地区面整備	管渠 A=1.0ha	喜多方市						45	-	
	A07-028	下水道	一般	田村市	直接	田村市	管渠(汚水)	新設	2-A1-28 船引地区面整備	管渠 A=67.4ha	田村市						685	-	
		変更																	
	A07-029	下水道	一般	田村市	直接	田村市	管渠(汚水)	新設	2-A1-29 大越地区面整備	管渠 A=42.3ha	田村市						470	-	
	A07-030	下水道	一般	田村市	直接	田村市	管渠(汚水)	新設	2-A1-30 滝根地区面整備	管渠 A=13.5ha	田村市						370	-	

A 基幹事業

基幹事業(大)	番号	事業種別	地域種別	交付対象	直接間接	事業者	種別1	種別2	要素となる事業名 (事業箇所)	事業内容 (延長・面積等)	市区町村名/ 港湾・地区名	事業実施期間(年度)					全体事業費 (百万円)	費用 便益比	個別施設計画 策定状況
												H30	H31	H32	H33	H34			
一体的に実施することにより期待される効果																			
備考																			
下水道事業	A07-031	下水道	一般	田村市	直接	田村市	管渠(汚水)	新設	2-A1-31 畑中地区農業集落排水統合事業	実施設計、管渠 L=317m	田村市						50	-	
	変更																		
	A07-032	下水道	一般	南相馬市	直接	南相馬市	管渠(汚水)	新設	2-A1-32 原町地区(高見第1幹線)管渠整備	管渠 A=21.8ha	南相馬市						175	-	
	変更																		
	A07-033	下水道	一般	南相馬市	直接	南相馬市	管渠(汚水)	新設	2-A1-33 原町地区(高見分区)面整備	管渠 A=24.6ha	南相馬市						104	-	
	変更																		
	A07-034	下水道	一般	南相馬市	直接	南相馬市	管渠(汚水)	新設	2-A1-34 鹿島地区面整備	管渠 A=12.6ha	南相馬市						122	-	
	変更																		
	A07-035	下水道	一般	伊達市	直接	伊達市	管渠(汚水)	新設	2-A1-35 保原地区面整備	管渠 A=5.0ha	伊達市						90	-	
	変更																		
	A07-036	下水道	一般	伊達市	直接	伊達市	管渠(汚水)	新設	2-A1-36 伊達地区面整備	管渠 A=6.5ha	伊達市						140	-	
	変更																		
変更																			

A 基幹事業

基幹事業(大)	番号	事業種別	地域種別	交付対象	直接間接	事業者	種別1	種別2	要素となる事業名 (事業箇所)	事業内容 (延長・面積等)	市区町村名/ 港湾・地区名	事業実施期間(年度)					全体事業費 (百万円)	費用 便益比	個別施設計画 策定状況
												H30	H31	H32	H33	H34			
一体的に実施することにより期待される効果																			
備考																			
下水道事業	A07-037	下水道	一般	伊達市	直接	伊達市	管渠(汚水)	新設	2-A1-37 梁川地区面整備	管渠 A=0.9ha	伊達市						70	-	
	A07-038	下水道	一般	本宮市	直接	本宮市	管渠(汚水)	新設	2-A1-38 合併支援道路関連下水道	幹線整備 200 L=150m × 両歩道	本宮市						20	-	
	A07-039	下水道	一般	本宮市	直接	本宮市	管渠(汚水)	新設	2-A1-39 欠下地区面整備	管渠 A=0.6ha	本宮市						6	-	
	A07-040	下水道	一般	南会津町	直接	南会津町	管渠(汚水)	新設	2-A1-40 田島地区面整備	管渠 A=10.8ha	南会津町						165	-	
	A07-041	下水道	一般	南会津町	直接	南会津町	管渠(汚水)	新設	2-A1-41 南郷地区面整備	管渠 A=6.7ha	南会津町						150	-	
	A07-042	下水道	一般	西会津町	直接	西会津町	管渠(汚水)	新設	2-A1-42 森野地区農業集落排水統合事業	実施設計	西会津町						10	-	

A 基幹事業

基幹事業(大)	番号	事業種別	地域種別	交付対象	直接間接	事業者	種別1	種別2	要素となる事業名 (事業箇所)	事業内容 (延長・面積等)	市区町村名/ 港湾・地区名	事業実施期間(年度)					全体事業費 (百万円)	費用 便益比	個別施設計画 策定状況
												H30	H31	H32	H33	H34			
一体的に実施することにより期待される効果																			
備考																			
下水道事業	A07-043	下水道	一般	猪苗代町	直接	猪苗代町	管渠(汚水)	新設	2-A1-43 猪苗代地区面整備	管渠 A=1.84ha	猪苗代町						41	-	
	A07-044	下水道	一般	会津坂下町	直接	会津坂下町	管渠(汚水)	新設	2-A1-44 中央1号幹線管渠整備	管渠 L=300m	会津坂下町						40	-	
	A07-045	下水道	一般	会津坂下町	直接	会津坂下町	管渠(汚水)	新設	2-A1-45 中央2号幹線管渠整備	管渠 L=217m	会津坂下町						100	-	
	A07-046	下水道	一般	会津坂下町	直接	会津坂下町	管渠(汚水)	新設	2-A1-46 坂下中央地区面整備	管渠 A=22.0ha	会津坂下町						380	-	
	A07-047	下水道	一般	会津坂下町	直接	会津坂下町	管渠(汚水)	新設	2-A1-47 坂下東地区面整備	管渠 A=6.0ha	会津坂下町						109	-	
	A07-048	下水道	一般	会津坂下町	直接	会津坂下町	管渠(汚水)	新設	2-A1-48 坂下西地区整備	管渠 A=5.1ha	会津坂下町						120	-	

A 基幹事業

基幹事業(大)	番号	事業種別	地域種別	交付対象	直接間接	事業者	種別1	種別2	要素となる事業名 (事業箇所)	事業内容 (延長・面積等)	市区町村名/ 港湾・地区名	事業実施期間(年度)					全体事業費 (百万円)	費用 便益比	個別施設計画 策定状況
												H30	H31	H32	H33	H34			
一体的に実施することにより期待される効果																			
備考																			
下水道事業	A07-049	下水道	一般	柳津町	直接	柳津町	管渠(汚水)	新設	2-A1-49 郷戸地区農業集落排水統合事業	実施設計	柳津町						15	-	
	A07-050	下水道	一般	柳津町	直接	柳津町	管渠(汚水)	新設	2-A1-50 野老沢地区農業集落排水統合事業	実施設計	柳津町						15	-	
	A07-051	下水道	一般	会津美里町	直接	会津美里町	管渠(汚水)	新設	2-A1-51 高田処理区面整備	管渠 A=13.5ha	会津美里町						352	-	
	A07-052	下水道	一般	会津美里町	直接	会津美里町	管渠(汚水)	新設	2-A1-52 本郷処理区面整備	管渠 A=5.1ha	会津美里町						81	-	
	A07-053	下水道	一般	西郷村	直接	西郷村	管渠(汚水)	新設	2-A1-53 西郷地区面整備	管渠 A=25.79ha	西郷村						452	-	
	A07-054	下水道	一般	西郷村	直接	西郷村	管渠(汚水)	新設	2-A1-54 上野原地区農業集落排水統合事業	実施設計	西郷村						15	-	

A 基幹事業

基幹事業(大)	番号	事業種別	地域種別	交付対象	直接間接	事業者	種別1	種別2	要素となる事業名 (事業箇所)	事業内容 (延長・面積等)	市区町村名/ 港湾・地区名	事業実施期間(年度)					全体事業費 (百万円)	費用 便益比	個別施設計画 策定状況
												H30	H31	H32	H33	H34			
一体的に実施することにより期待される効果																			
備考																			
下水道事業	A07-055	下水道	一般	西郷村	直接	西郷村	管渠(汚水)	新設	2-A1-55 真船地区農業集落排水統合事業	実施設計	西郷村						15	-	
	A07-056	下水道	一般	塙町	直接	塙町	管渠(汚水)	新設	2-A1-56 台宿地区農業集落排水接続管渠整備	実施設計、管渠 L=2,000m	塙町						300	-	
	A07-057	下水道	一般	塙町	直接	塙町	管渠(汚水)	新設	2-A1-57 北野地区農業集落排水接続管渠整備	実施設計、管渠 L=1,500m	塙町						225	-	
	A07-058	下水道	一般	塙町	直接	塙町	終末処理場	新設	2-A1-58 塙浄化センター脱水機増設	実施設計、脱水機増設	塙町						100	-	
	A07-059	下水道	一般	浅川町	直接	浅川町	管渠(汚水)	新設	2-A1-59 浅川地区面整備	管渠 A=23ha	浅川町						335	-	
	A07-060	下水道	一般	福島県	直接	福島県	管渠(汚水)	新設	2-A1-60 右岸幹線整備	地下水調査、物件補償、人孔	伊達市						297	-	

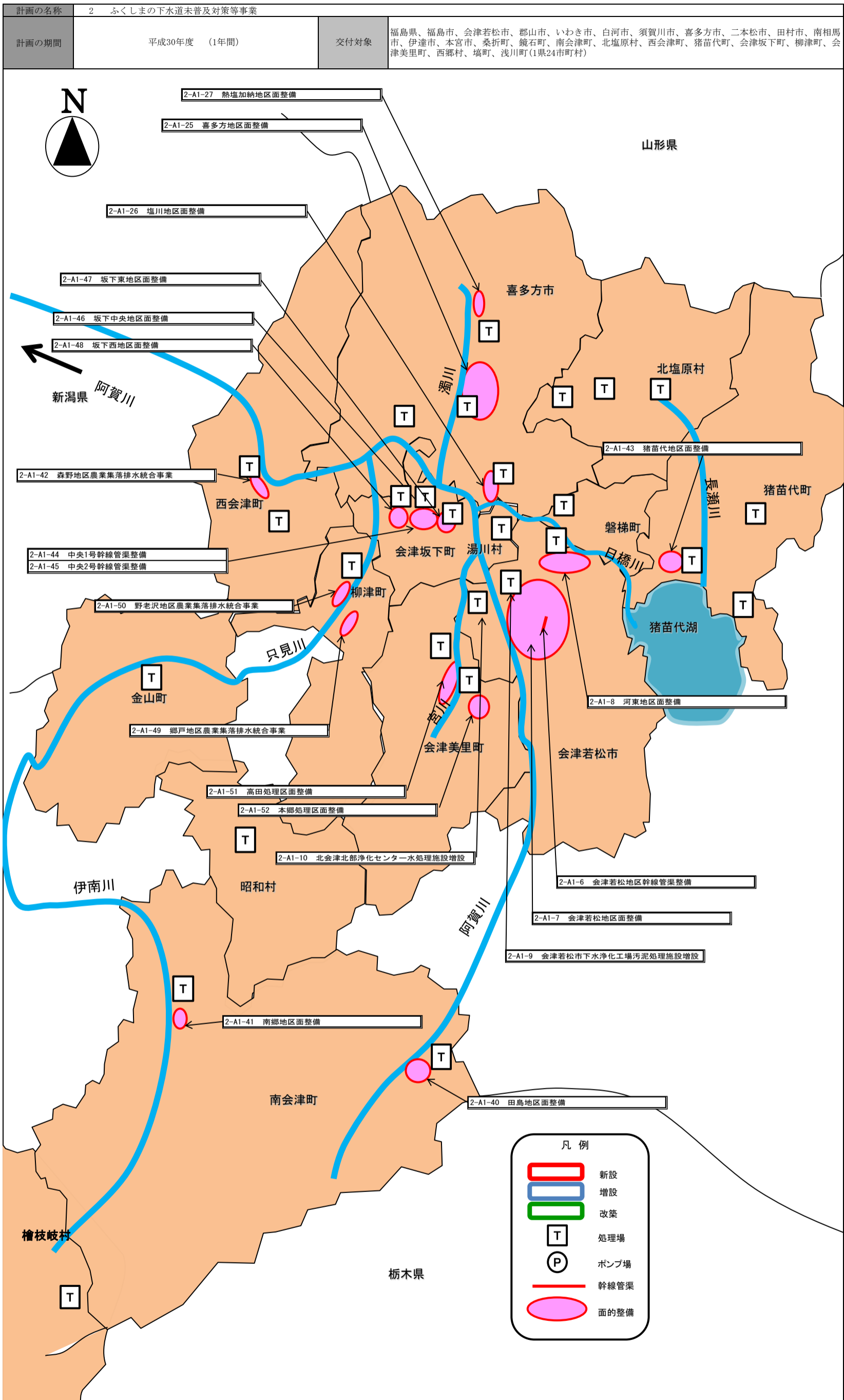
A 基幹事業																			
基幹事業(大)	番号	事業種別	地域種別	交付対象	直接間接	事業者	種別1	種別2	要素となる事業名(事業箇所)	事業内容(延長・面積等)	市区町村名/港湾・地区名	事業実施期間(年度)					全体事業費(百万円)	費用便益比	個別施設計画策定状況
												H30	H31	H32	H33	H34			
		一体的に実施することにより期待される効果																	
		備考																	
下水道事業	A07-061	下水道	一般	福島県	直接	福島県	終末処理場	新設	2-A1-61 県北浄化センター水処理施設増設	水処理施設、スクリーンポンプ棟、圧送管	国見町						1,700		-
		変更																	
	A07-062	下水道	一般	福島県	直接	福島県	終末処理場	新設	2-A1-62 あだたら清流センター水処理施設増設	塩素混和池	二本松市						30		-
		変更																	
下水道事業	A07-063	下水道	一般	福島県	直接	福島県	管渠(污水)	新設	2-A1-63 県北浄化センター場内ネットワーク管整備	管渠 L=197m	国見町						381		-
		変更																	
	A07-064	下水道	一般	福島県	直接	福島県	終末処理場	新設	2-A1-64 県北浄化センター汚泥処理施設増設	汚泥濃縮機	国見町						14		-
											小計						20,006		
											合計						20,006		

交付金の執行状況

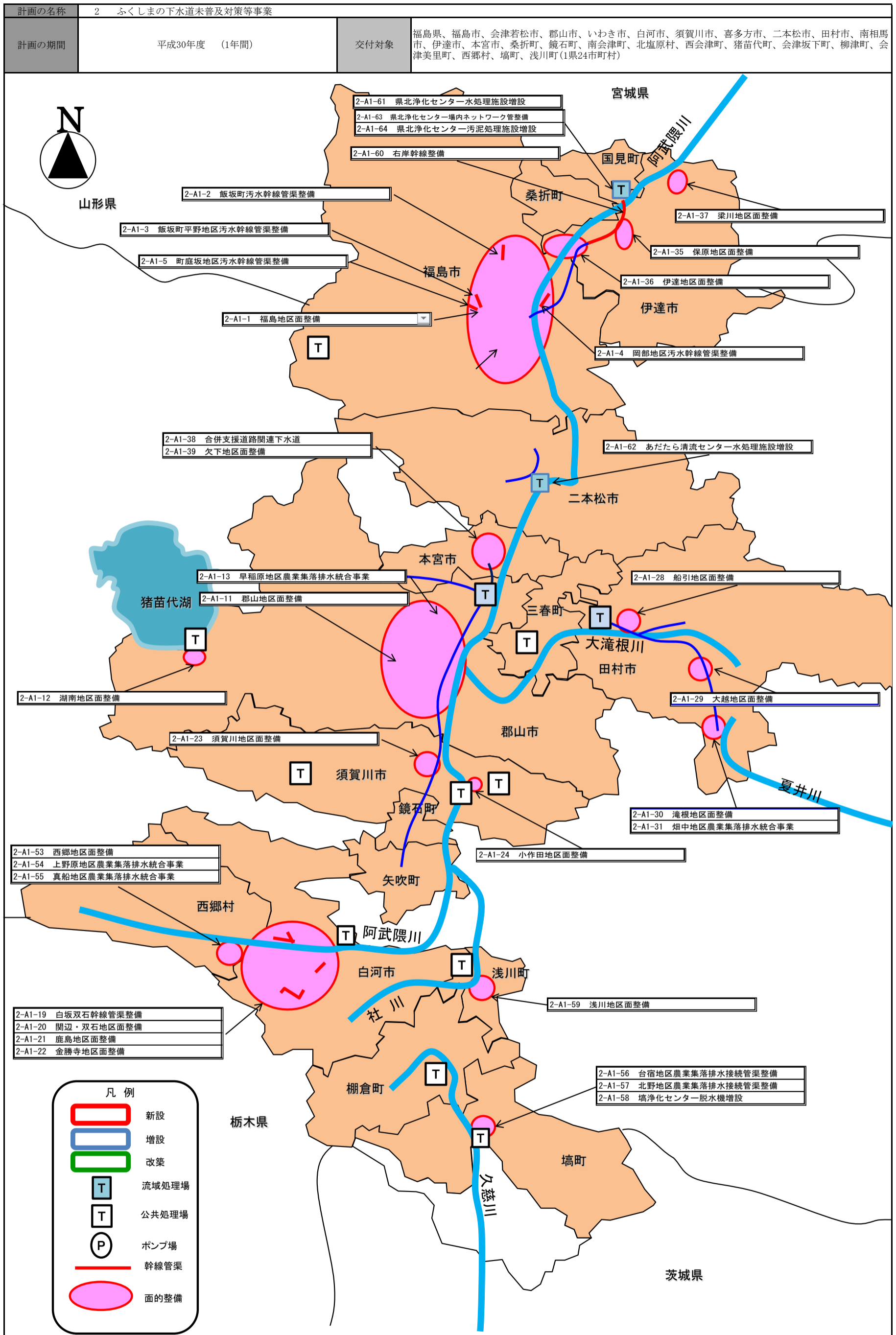
(単位：百万円)

	H30				
配分額 (a)	0				
計画別流用増 減額 (b)	0				
交付額 (c=a+b)	0				
前年度からの繰越額 (d)	0				
支払済額 (e)	0				
翌年度繰越額 (f)	0				
うち未契約繰越額 (g)	0				
不用額 (h = c+d-e-f)	0				
未契約繰越率+不用率 (i = (g+h)/(c+d))%	0				
未契約繰越率+不用率が10%を超えている場合その理由					

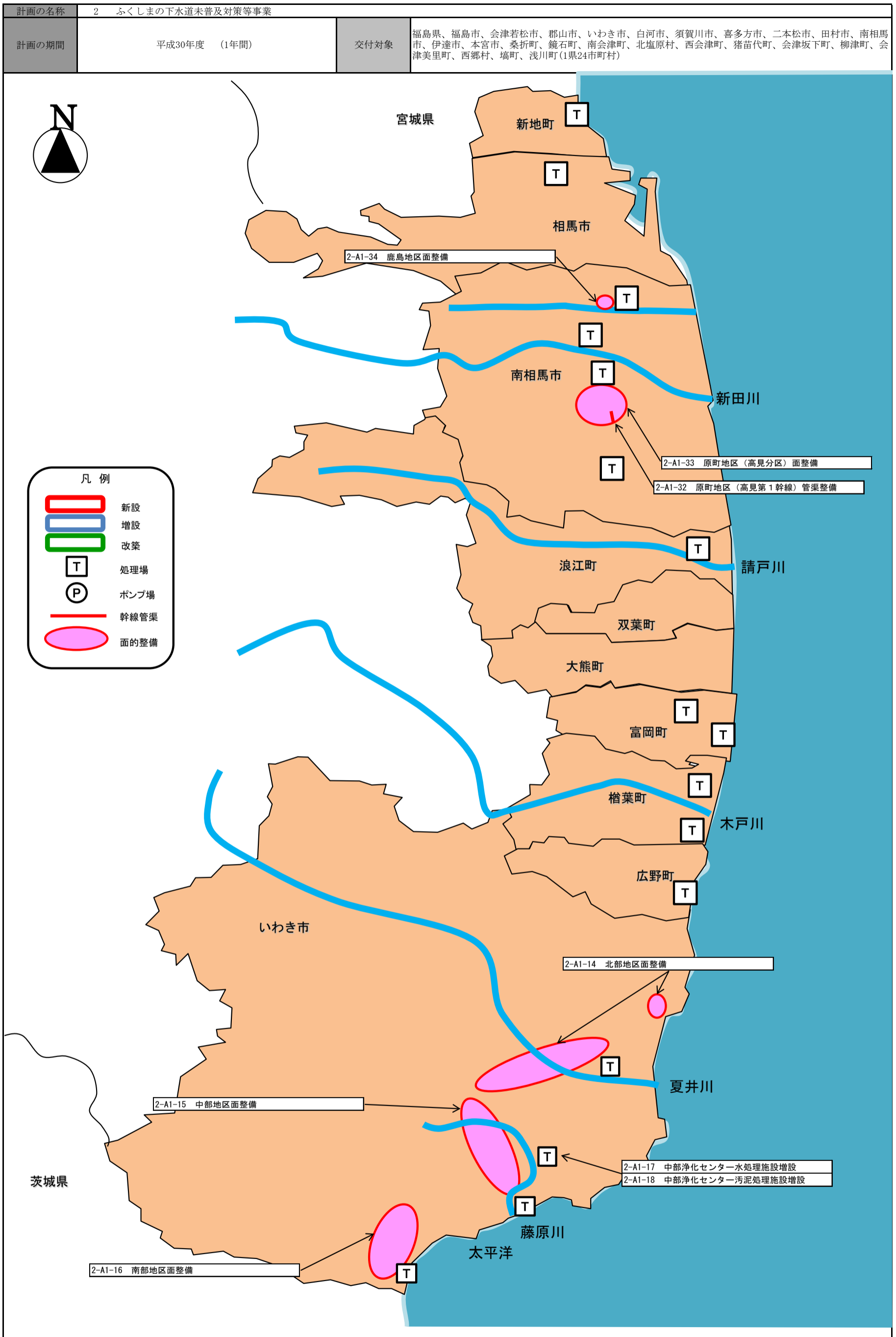
(参考図面)



(参考図面)



(参考図面)



事前評価チェックシート

計画の名称： 2 ふくしまの下水道未普及対策等事業

事前評価	チェック欄
I. 目標の妥当性 上位計画等との整合性	○
I. 目標の妥当性 地域の課題への対応（地域の課題と整備計画の目標の整合性）	○
II. 計画の効果・効率性 整備計画の目標と定量的指標の整合性	○
II. 計画の効果・効率性 定量的指標の明瞭性	○
II. 計画の効果・効率性 目標と事業内容の整合性	○
II. 計画の効果・効率性 事業の効果（要素事業の相乗効果等）の見込みの妥当性	○
III. 計画の実現可能性 円滑な事業執行の環境（事業熟度、住民等の合意形成等を踏まえた事業実施の確実性）	○
III. 計画の実現可能性 地元の機運（住民、民間等の活動・関連事業との連携等による事業効果発現の確実性）	○