

18

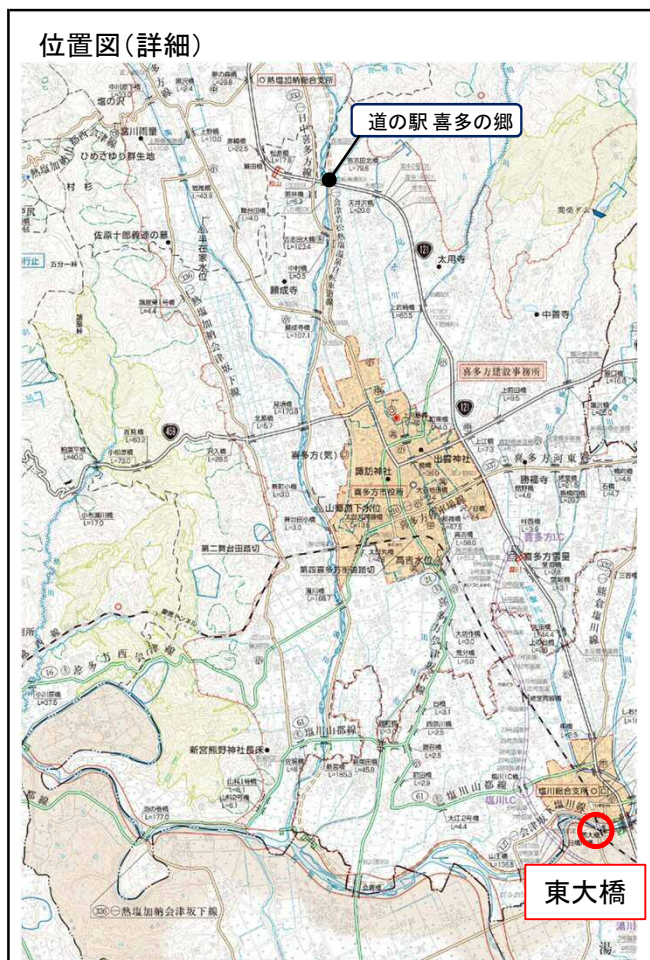
# 東大橋 ひがしおおはし

Higashi Bridge

位置図



位置図(詳細)



写真



路線名	一般国道121号
所在地	福島県喜多方市塩川町字東栄町
緯度経度	北緯 37° 35' 24" 東経 139° 52' 4"
橋長	185.4m
支間長	72.0m (最大)
橋梁構造	3径間連続鋼箱桁橋
管理者	福島県喜多方建設事務所
完成年	昭和60年
カード配布場所	道の駅 喜多の郷

カードには載ってない!

## ひとくちメモ

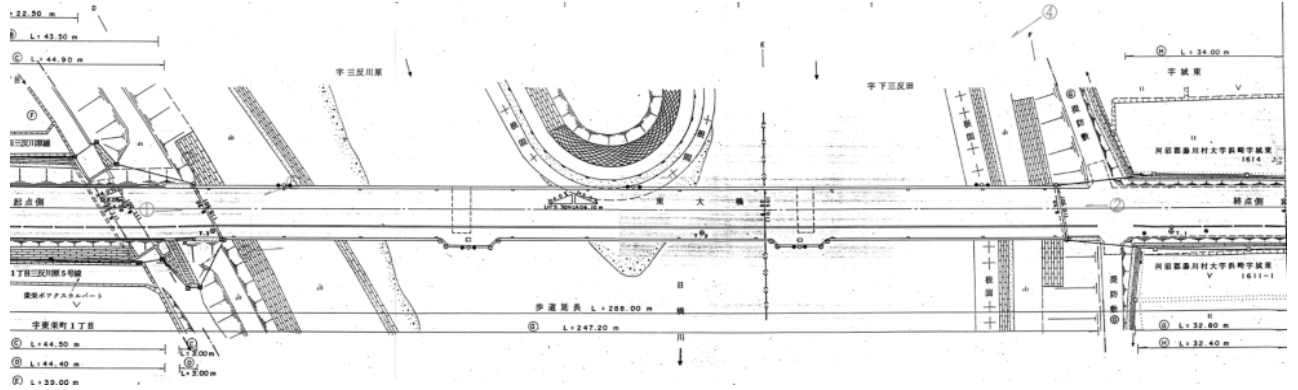
東大橋の歩道には、「春の譜」と「夏の日に」と題するブロンズ像が設置されています。

**春の譜** … 女の子2人が仲良く手を繋ぎ、高く差し出した手の小鳥と胸に抱く花は、大自然の美しさを表現しています。また、はばたこうとしている鳥は、旧塩川町の発展を表しています。

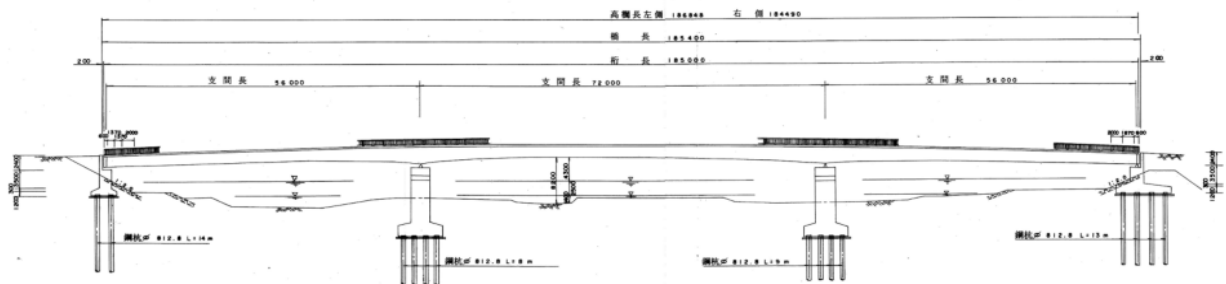
**夏の日に** … 男子は、清らかな美しい塩川を象徴し、魚を手を持って、川魚のまち旧塩川町を表現しています。

図面

平面図



側面図



写真

