

13

# 春田大橋 はるたおおはし

Haruta Bridge

位置図



位置図(詳細)



写真



路線名	一般県道 谷田川三春線
所在地	福島県田村郡三春町大字春田
緯度経度	北緯 37° 24' 25" 東経 140° 29' 12"
橋長	218.0m
支間長	108.15m (最大)
橋梁構造	2径間連続PC斜張橋
管理者	福島県三春土木事務所
完成年	平成6年
カード配布場所	三春の里 田園生活館

カードには載ってない!

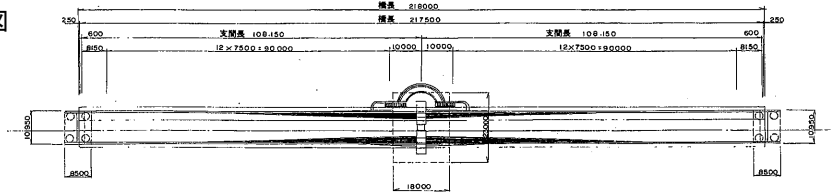
## ひとくちメモ

桜の開花時期には、春田大橋や三春ダム堤体がライトアップされており、さらに近隣の「三春滝桜」もライトアップされ、昼夜通して美しい風景を楽しむことができます。三春滝桜は、国の天然記念物の指定を受けた日本三大桜のひとつに数えられる樹齢1,000年以上の名木です。

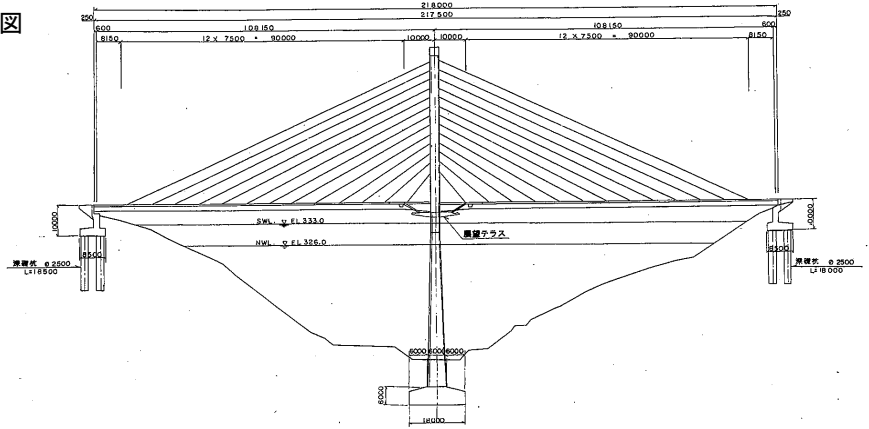
また、春田大橋の南側には見学用の無料駐車場が整備され、主塔部の歩道にはバルコニーが設けられ、橋やダム湖を展望できるようになっています。

図面

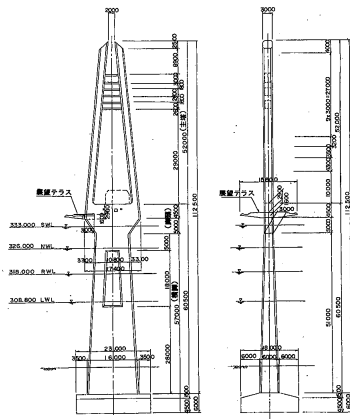
平面図



側面図

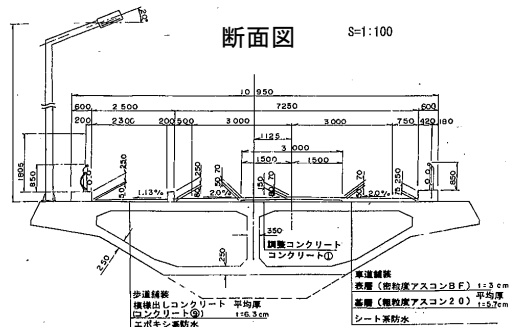


展望テラス



断面図

S=1:100



歩道舗装 構造出しコンクリート 平均厚 158.3cm  
 橋脚(密砕炭アスコン20) コンクリート④  
 軍道舗装 表層(密砕炭アスコンBF) 1:3 cm  
 基層(密砕炭アスコン20) 1:5.7cm  
 シート防水

写真

