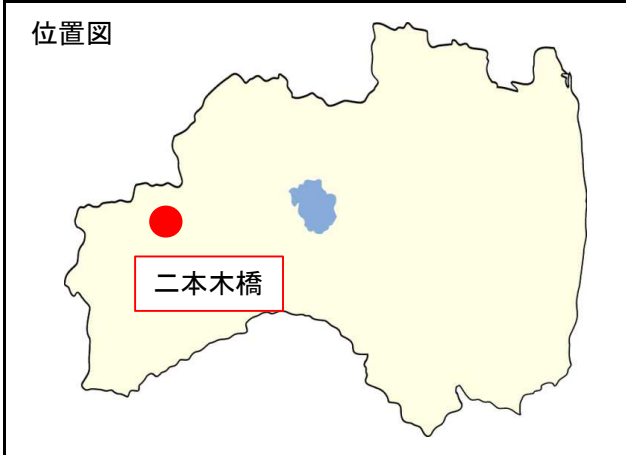


6

二本木橋 にほんぎはし

Nihongi Bridge


位置図



位置図(詳細)



写真



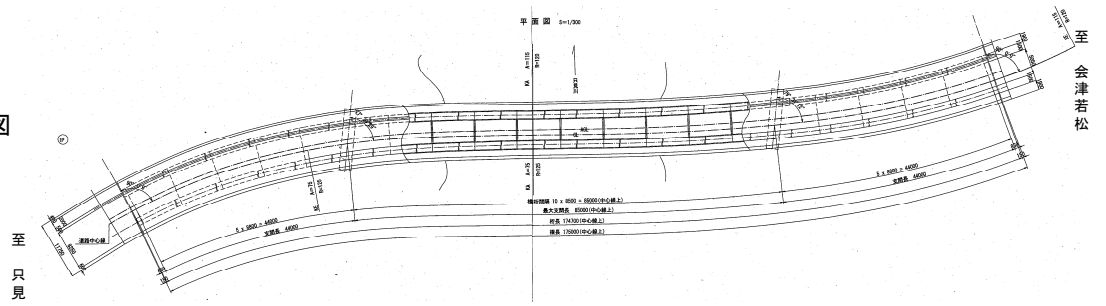
| | |
|---------|--------------------------------|
| 路線名 | 一般国道252号 |
| 所在地 | 福島県大沼郡金山町大字大塩 |
| 緯度経度 | 北緯 37° 23' 43" 東経 139° 25' 56" |
| 橋長 | 175.0m |
| 支間長 | 85.0m (最大) |
| 橋梁構造 | 3径間連続鋼箱桁橋 |
| 管理者 | 福島県宮下土木事務所 |
| 完成年 | 平成25年 |
| カード配布場所 | 道の駅 奥会津かねやま |

カードには載ってない!

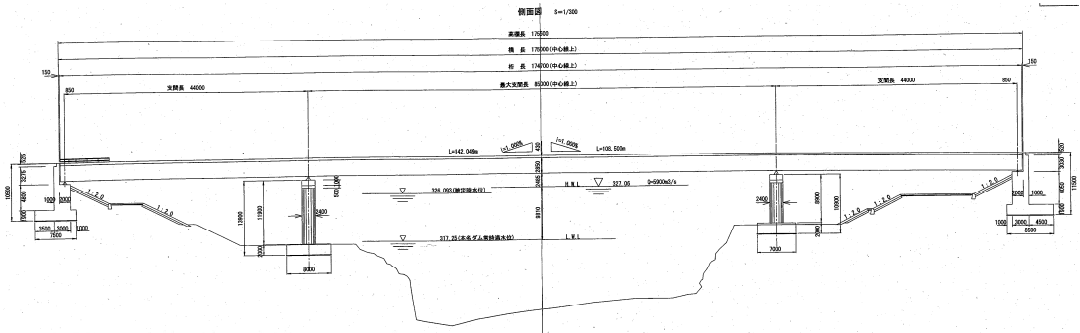
ひとくちメモ
 平成23年7月に発生した『新潟・福島豪雨』において、7月29日18~19時に時間雨量69.5mm/hを記録し、旧二本木橋は、その約30分後に流失したとされています。この周辺には、只見川に沿って左右岸に7つの集落があり、その集落を行き来する橋梁が4橋ありましたが、そのうち旧二本木橋を含む3橋がこの洪水により落橋してしまいました。これにより地域の方が不便な生活を早期に解消するため、本格的な降雪期前に仮橋を設置し、約2年後に現在の二本木橋が完成しました。

図面

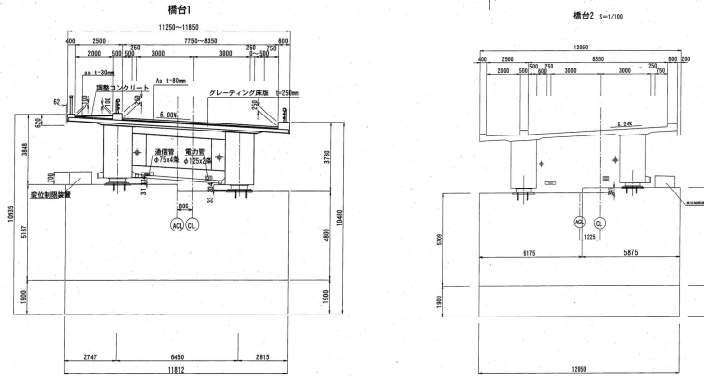
平面図



側面図



断面図



写真

