

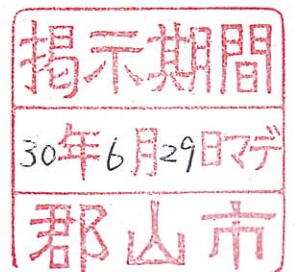


郡山市告示第 180 号

土地区画整理法（昭和29年法律第119号）第103条第3項の規定により、郡山西部第一工業団地土地区画整理事業 施行者 郡山市 代表者 郡山市長 品川 萬里から郡山西部第一工業団地土地区画整理事業について換地処分を行った旨の届出があったので、同条第4項の規定により公告する。

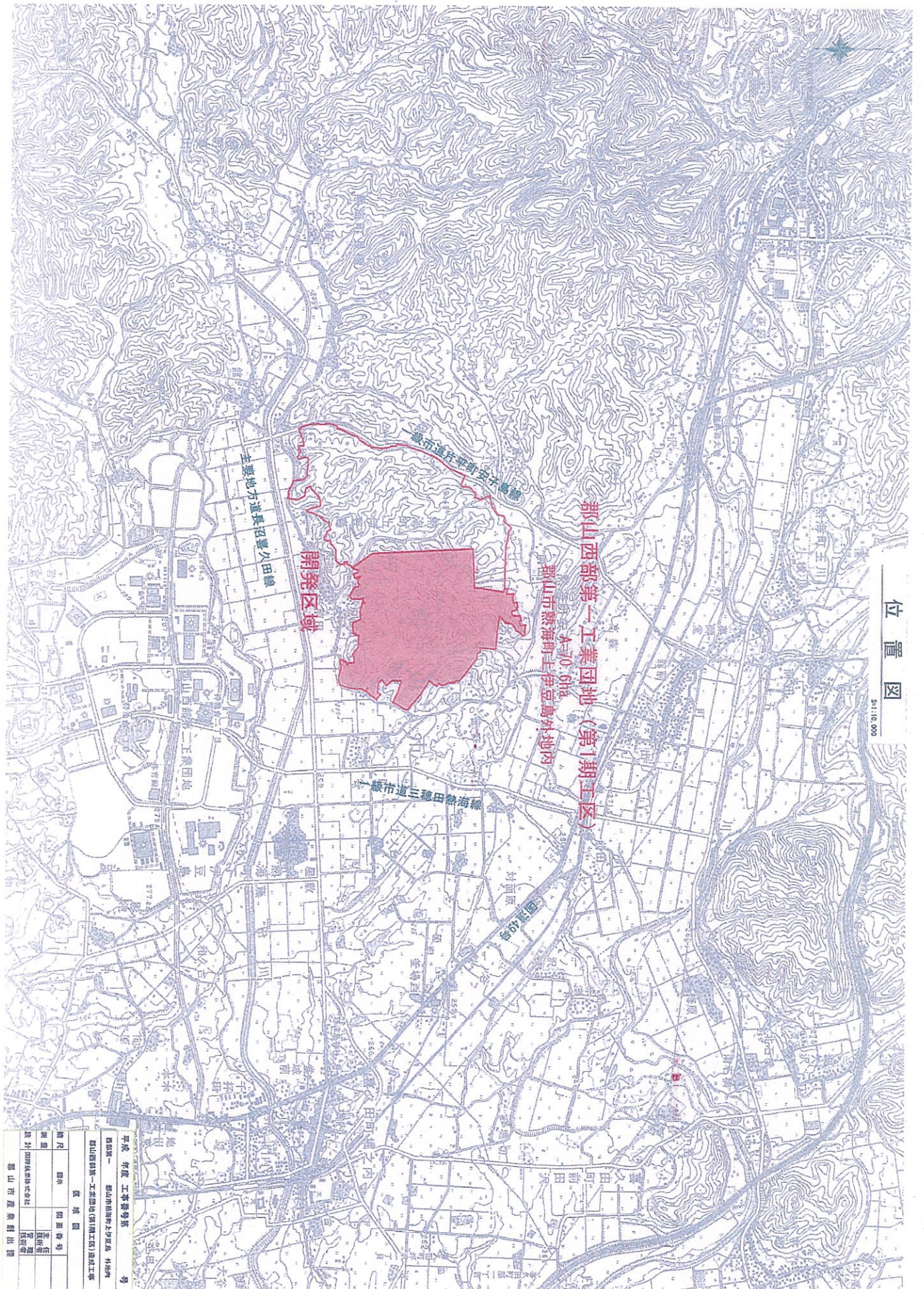
平成30年6月22日

郡山市長 品川 萬里



位置图

5:1:10,000



郡山西部第一工業団地 (第1期工区)

郡山市熱海町七伊豆島外地内
A-70.6ha

开发区域

主要地方道路長招晋久田線

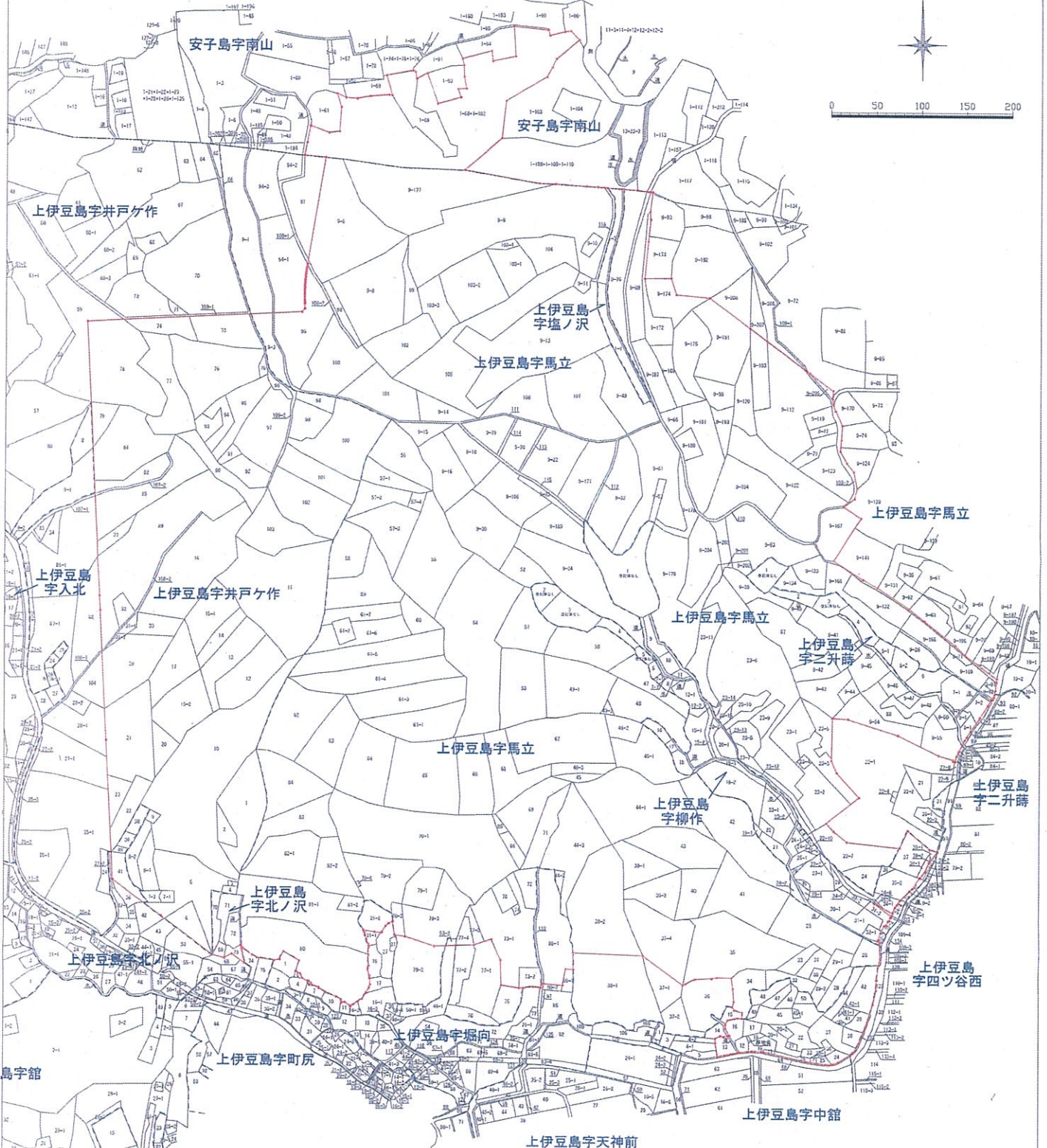
城市道三路田熟海線

城市道四路田熟海線

平仮	年度	工事番号	号
郡	郡	町	田
郡山西部第一工業団地(第1期工区)建設工事			
区 画 号			
幅尺	幅	田面番号	
測量	測	主折番	
設計	設計	設計	
郡山市産業部出願			

郡山西部第一工業団地土地地区画整理事業
従前の土地図

S=1:4,000



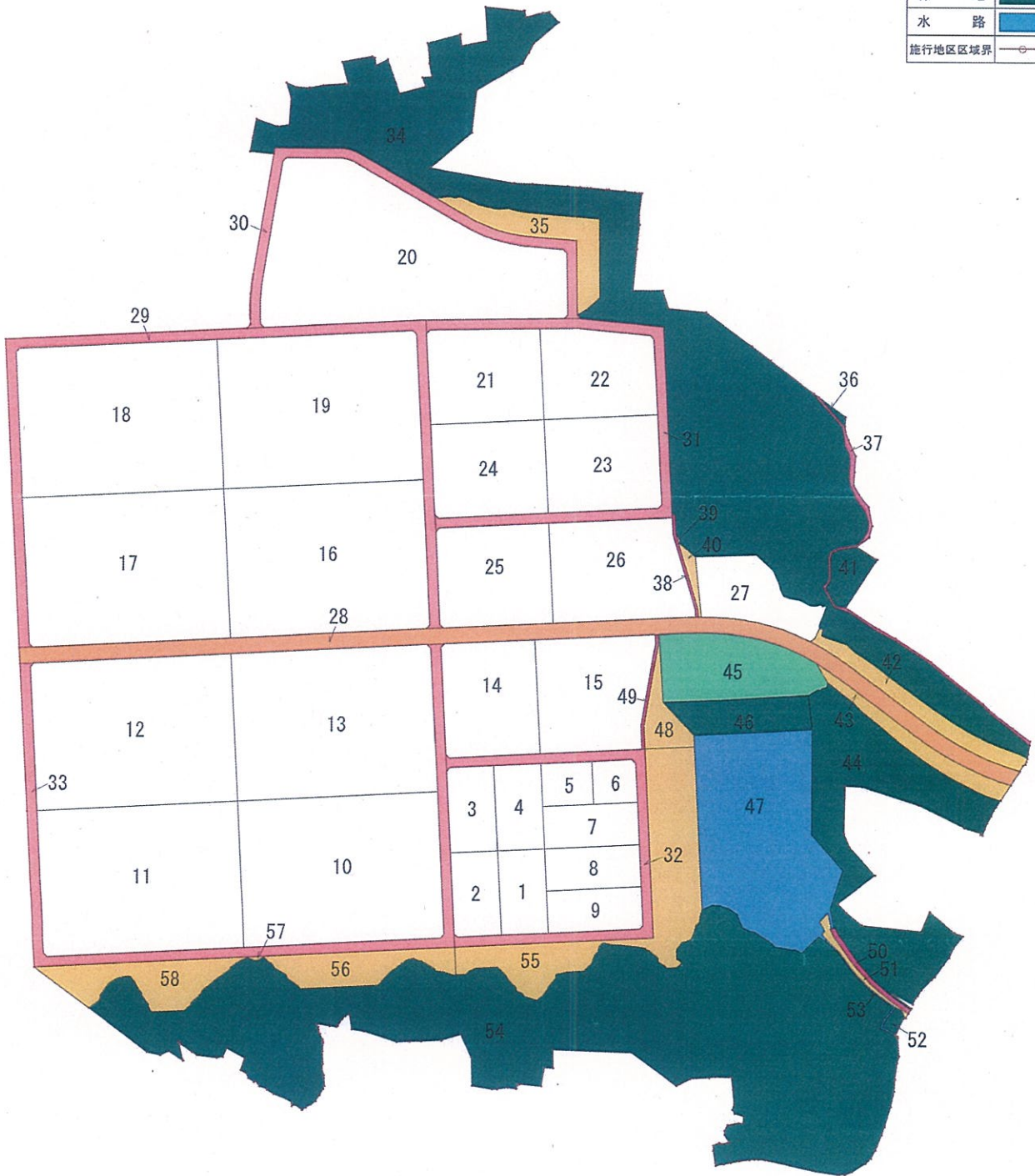
※公図に表示のない地番
 上伊豆島字中館 43
 // 字柳作 34-3
 // 字馬立 9-36
 // 字馬立 9-37
 // 字馬立 9-38
 // 字馬立 9-127
 以上、6筆

凡 例	
施行地区界	—○—
大字界	---
字界	- - -
地区内一筆	□
地区外一筆	□



新町名：上伊豆島一丁目

凡	例
幹線道路	
区画道路	
道路(法面)	
特殊道路	
公園	
調節池	
緑地	
水路	
施行地区区域界	



新町名：上伊豆島一丁目



※公園に表示のない地番
上伊豆島字中館 43
" 字柳作 34-3
" 字馬立 9-36
" 字馬立 9-37
" 字馬立 9-38
" 字馬立 9-127
以上、6証

凡 例	
施行地区界	—○—
(旧)大字界	---
(旧)字 界	- - -