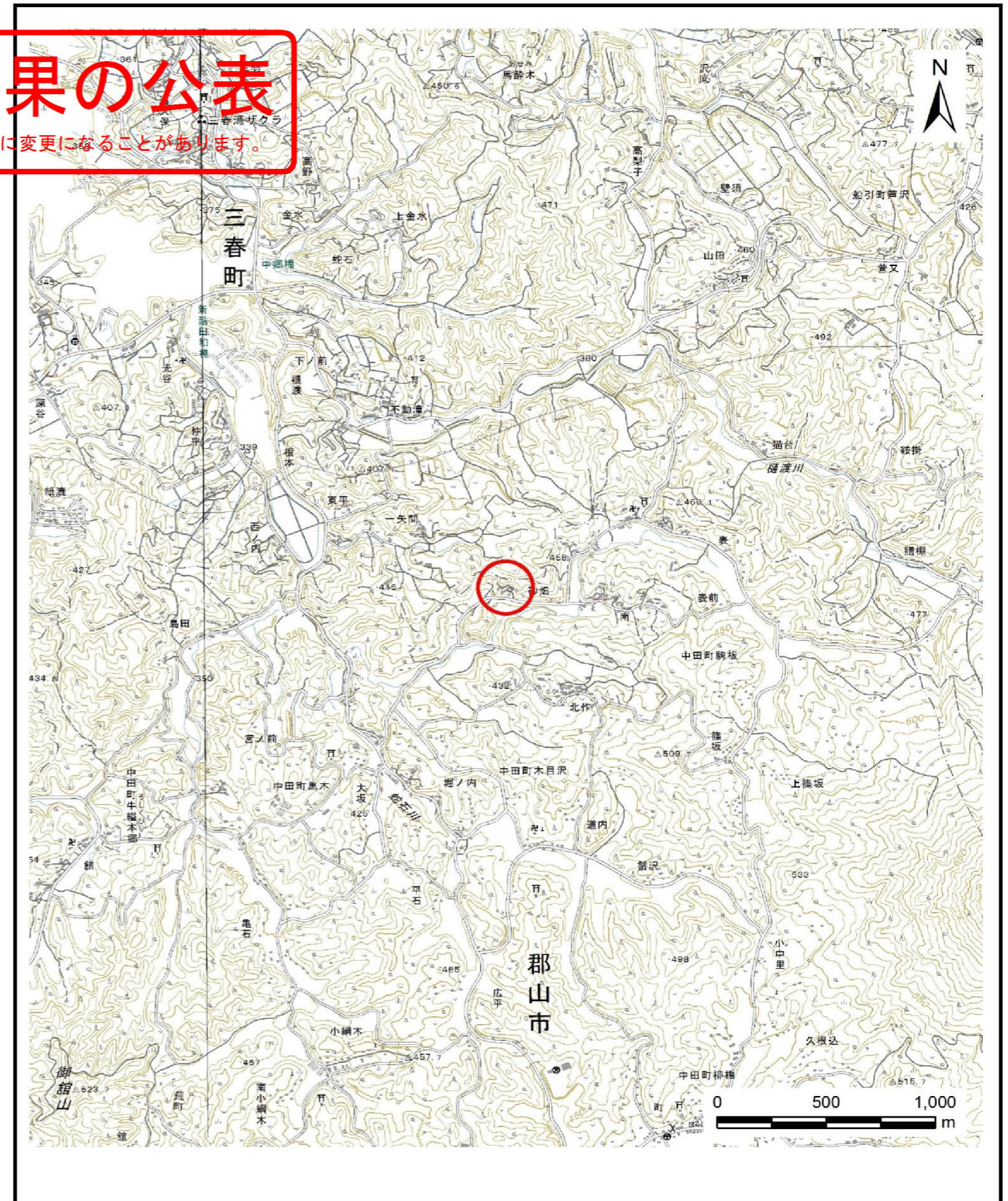
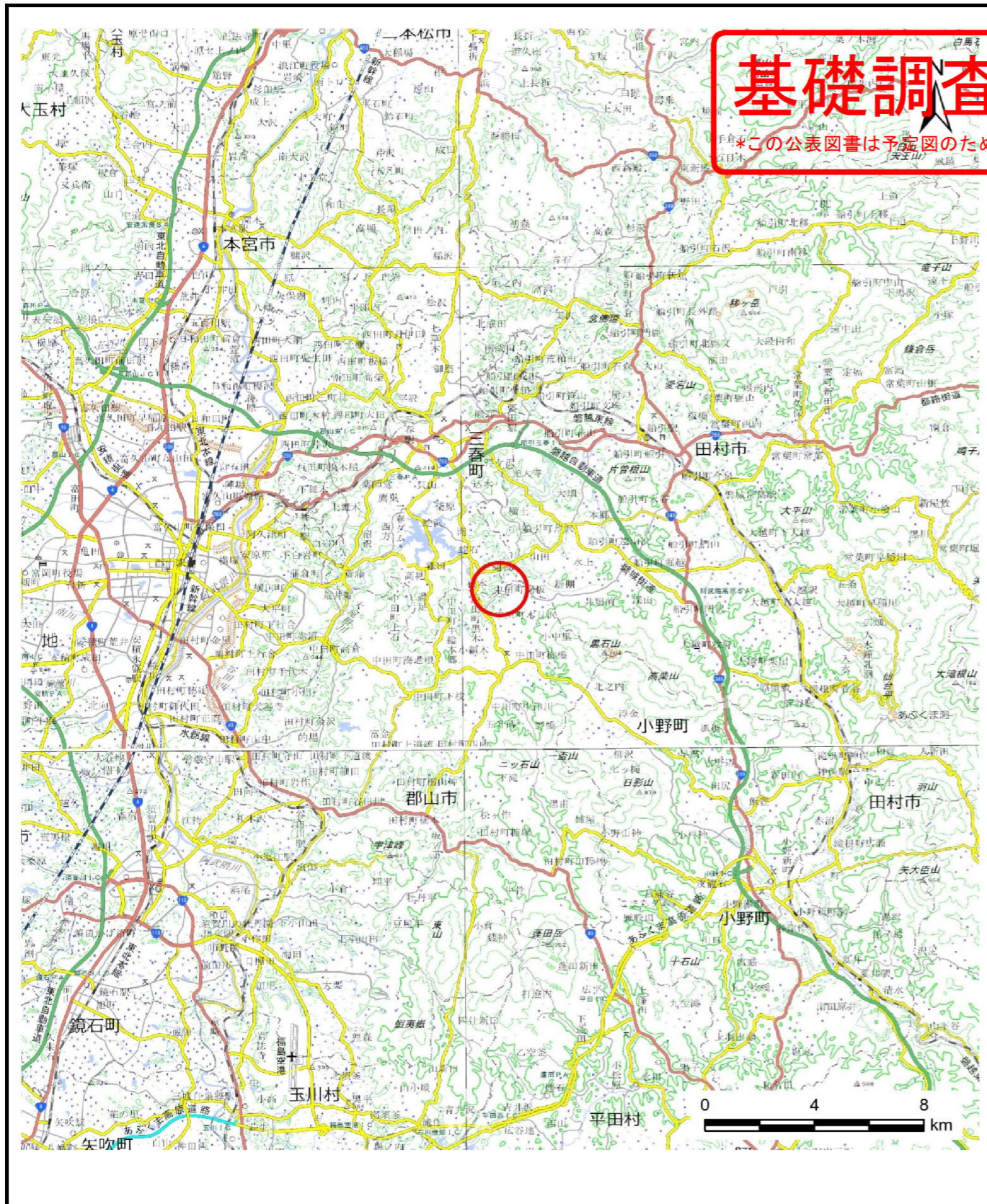


基礎調査結果の公表

*この公表図書は予定図のため、指定時に変更になることがあります。



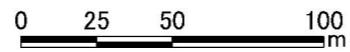
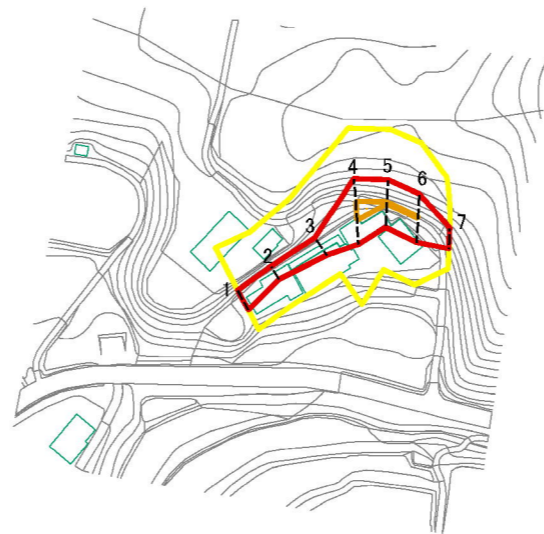
様式-1 (急)
土砂災害警戒区域・土砂災害特別警戒区域 位置図

自然現象の種類	急傾斜地の崩壊
箇所番号	482
箇所名	砂畑
所在地	福島県郡山市中田町駒板字砂畑

この地図は、国土地理院長の承認を得て、同院発行の電子地形図25000及び電子地形図20万を複製したものである。（承認番号 平28情複、第1446号）

基礎調査結果の公表

*この公表図書は予定図のため、指定時に変更になることがあります。



図中の数字は横断測線番号を示す

様式-2(急) 土砂災害警戒区域・土砂災害特別警戒区域 区域図(その1)	土砂災害防止法施行令第二条の基準に該当する区域		N 縮尺 1:2,500	自然現象の種類	急傾斜地の崩壊	箇所番号	482
	土砂災害防止法施行令第三条の基準に該当する区域	 		公表年月日	平成30年3月28日	箇所名	砂畑
	それ以外の区域			所在地	福島県郡山市中田町駒板字砂畑		