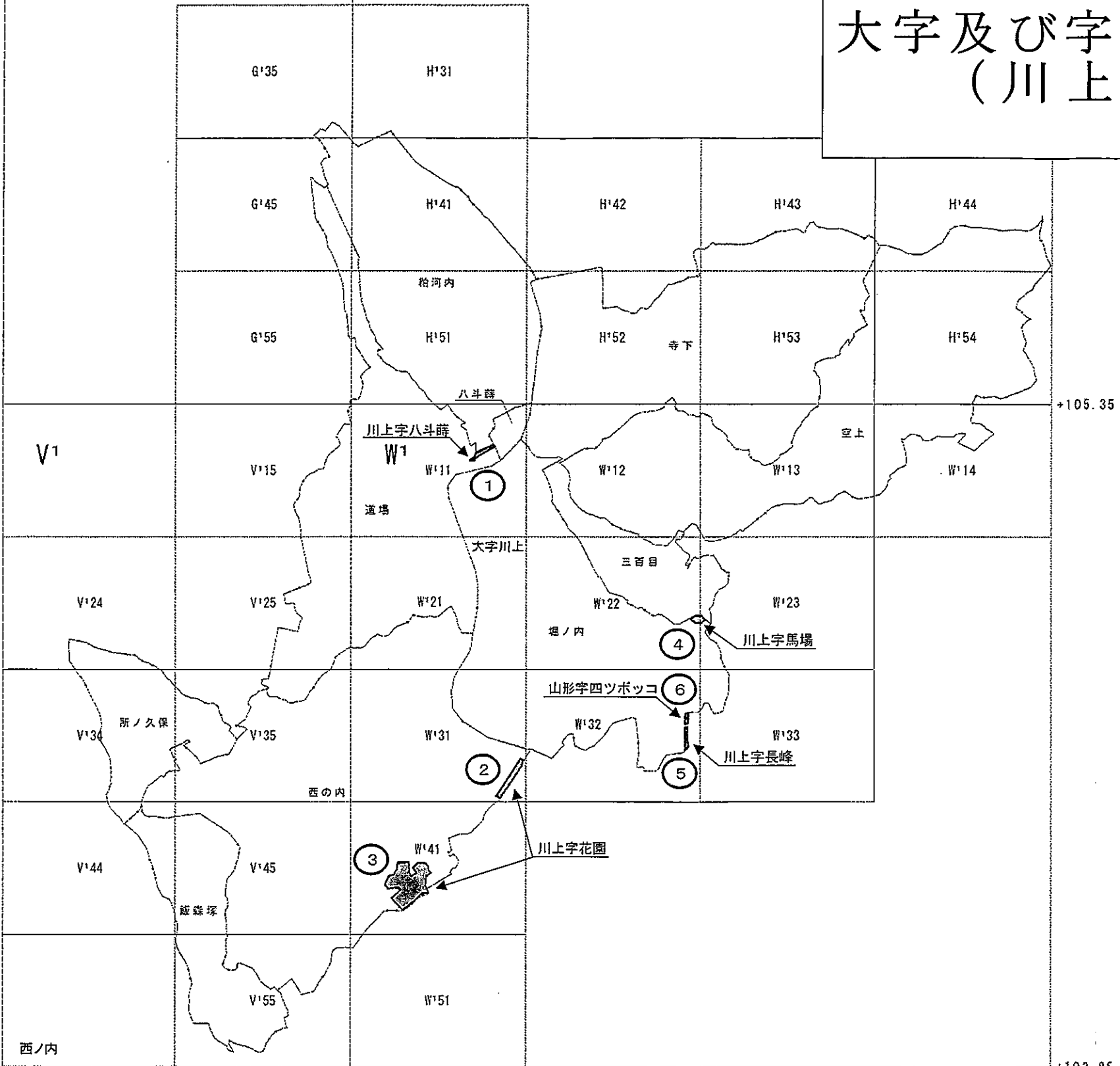


大字及び字界変更概略図 (川上2地区)



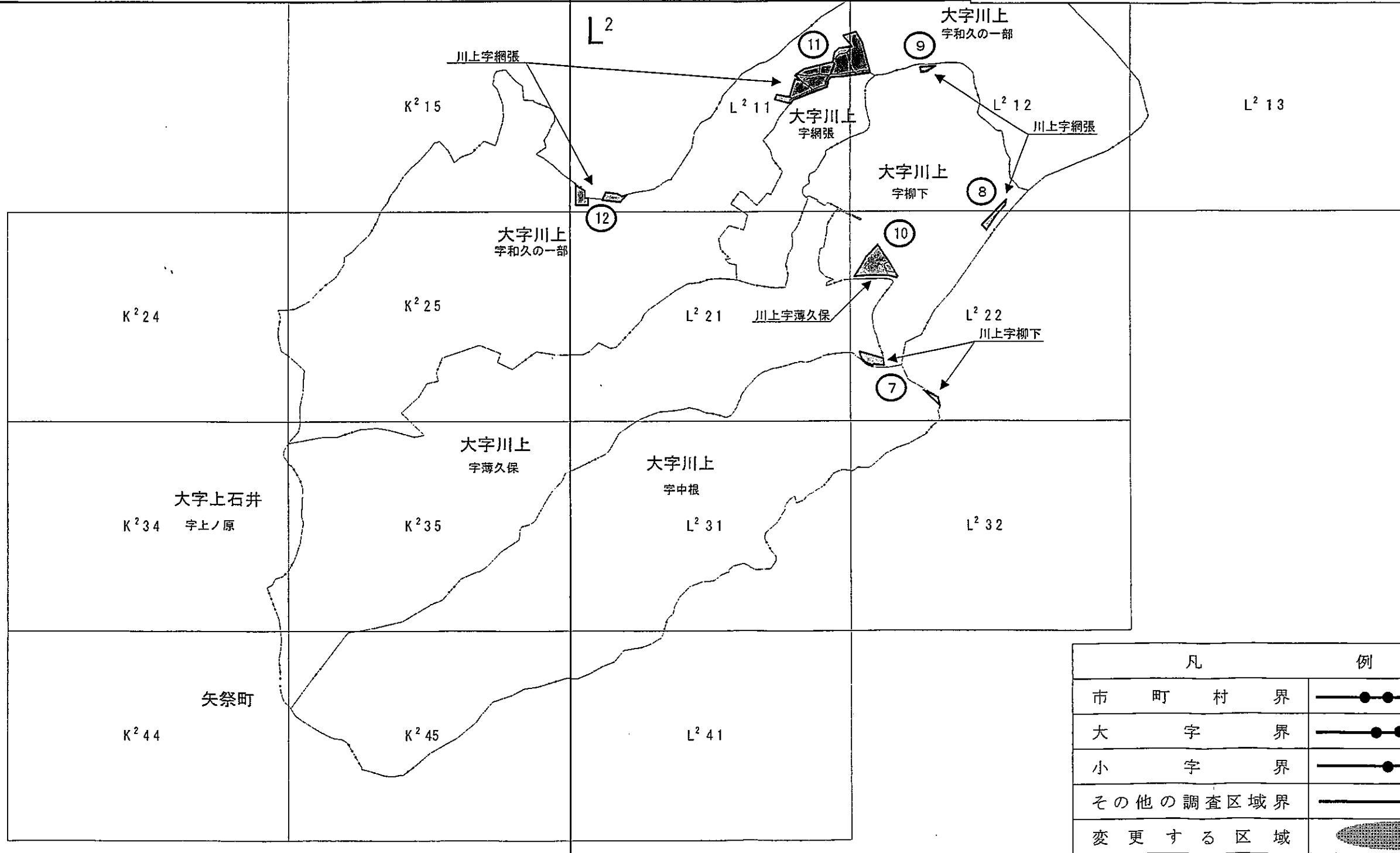
凡	例
市 町 村 界	—●—●—●—●—
大 字 界	—●—●—●—
小 字 界	—●—●—
その他の調査区域界	—
変更する区域	■

地籍図一覽図(世界測地系)

平成26年度 福島県東白川郡塙町

川上4地区

字界変更概略図
(川上4地区)



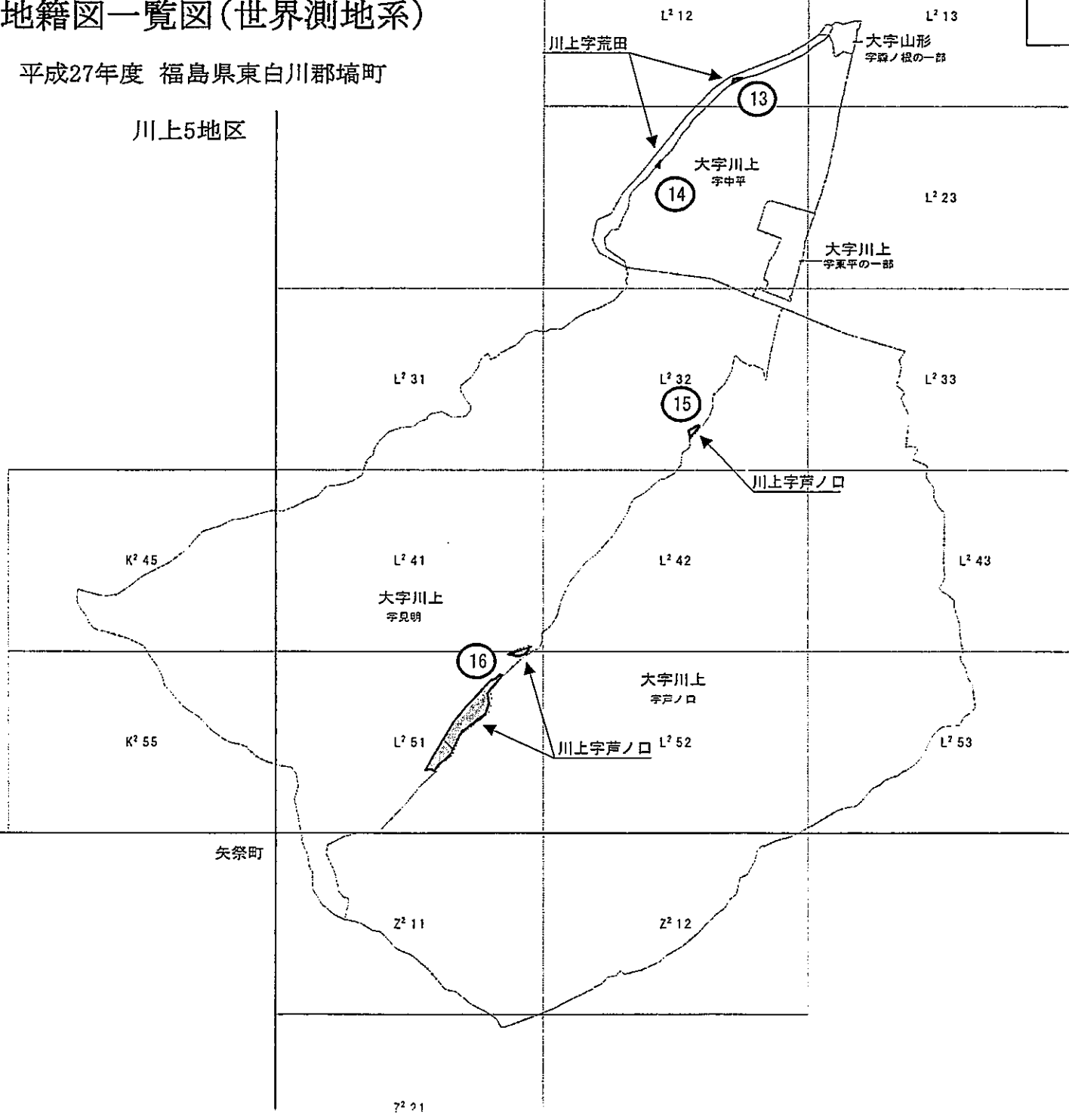
凡	例
市 町 村 界	—●●●●—
大 字 界	—●●●—
小 字 界	—●●—
その他の調査区域界	—
変更する区域	●

字界変更概略図 (川上5地区)

地籍図一覧図(世界測地系)

平成27年度 福島県東白川郡塙町

川上5地区



凡	例
市 町 村 界	
大 字 界	
小 字 界	
その他の調査区域界	
変更する区域	