

檜葉町復興交付金事業計画総括

- 防災集団移転促進事業
- 災害公営住宅整備事業

- 災害公営住宅家賃低廉化事業
- 東日本大震災特別家賃低減事業

移 転 促 進 区 域 名	移転促進区域の面積	災害危険区域の指定	住宅被害状況		
			全住戸数	全壊戸数	半壊戸数
なみくら 波倉地区	80,058 52,755 (27,934) (29,457)	平成25年2月14日	29 27	26	3 1
しもいで 下井出地区	16,400 14,789 (7,234) (5,921)	平成25年2月14日	13	12	1
なまはら 前原地区	54,709 53,280 (31,384) (28,889)	平成25年2月14日	28 29	28 29	0
やまはら 山田浜地区	92,816 38,190 (21,681) (20,379)	平成25年2月14日	30 29	29	1 0

災害公営住宅整備事業
A=5.0ha、N=108

防災集団移転事業
災害公営住宅整備
中満南住宅団地
A=6.69ha、N=16戸
うち15戸が災害公営住宅

防災集団移転事業
災害公営住宅整備
山田浜住宅団地
A=0.70ha、N=18戸
うち8戸が災害公営住宅

復興道路整備事業
(前道権現下・浜街道線)
L=381.1m W=5.5(7.0m)

Ⅱ地区
(下井出)
移転促進区域
A=16,400m2
N=13戸

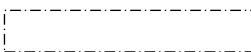




Ⅲ地区
(前原地区)
移転促進区域
A=54,709m2
N=28戸

Ⅳ地区
(山田浜地)
移転促進区域
A=92,816m2
N=30戸

住宅団地名	貸付 分譲 の別	住宅敷地等の数			①住宅敷地 総面積	②住宅敷地 平均面積
		住宅敷地	公営住宅	計		
なかまみなみ 中満南住宅団地 (おおぞらこども園周辺地区内)	貸付	区画 -	123 10	123 10	330 0	330 -
	分譲	区画 1	-	1	330 -	330 -
(仮称) 四斗蔭団地 (国道6号線(四斗蔭周辺地区))	貸付	区画 5	-	-	1,640	328
	分譲	区画 0	8 12	8 12	660 0	330 -
いつ屋 一ツ屋住宅団地 (檜葉南小学校周辺地区内)	貸付	区画 0	10 10	10 20	330 3,900	330 330
	分譲	区画 2 (2)	-	2 (2)	662 (662)	331 (331)
しゅうじんやま シウ神山住宅団地 (檜葉南小学校周辺地区内)	貸付	区画 0	10 10	10 20	330 3,900	330 330
	分譲	区画 2 (2)	-	2 (2)	662 (662)	331 (331)
計		区画 15	37	52	4,940	329

災害公営住宅整備事業
シウ神山団地
A=0.56ha、N=10戸

凡 例	
市町村界・復興整備計画の区域	
住宅団地(集団移転先)	
移転促進区域	
危険区域	
浸水区域	

凡 例	
	市町村界・復興整備計画の区域
	住宅団地(集団移転先)
	移転促進区域
	危険区域
	浸水区域