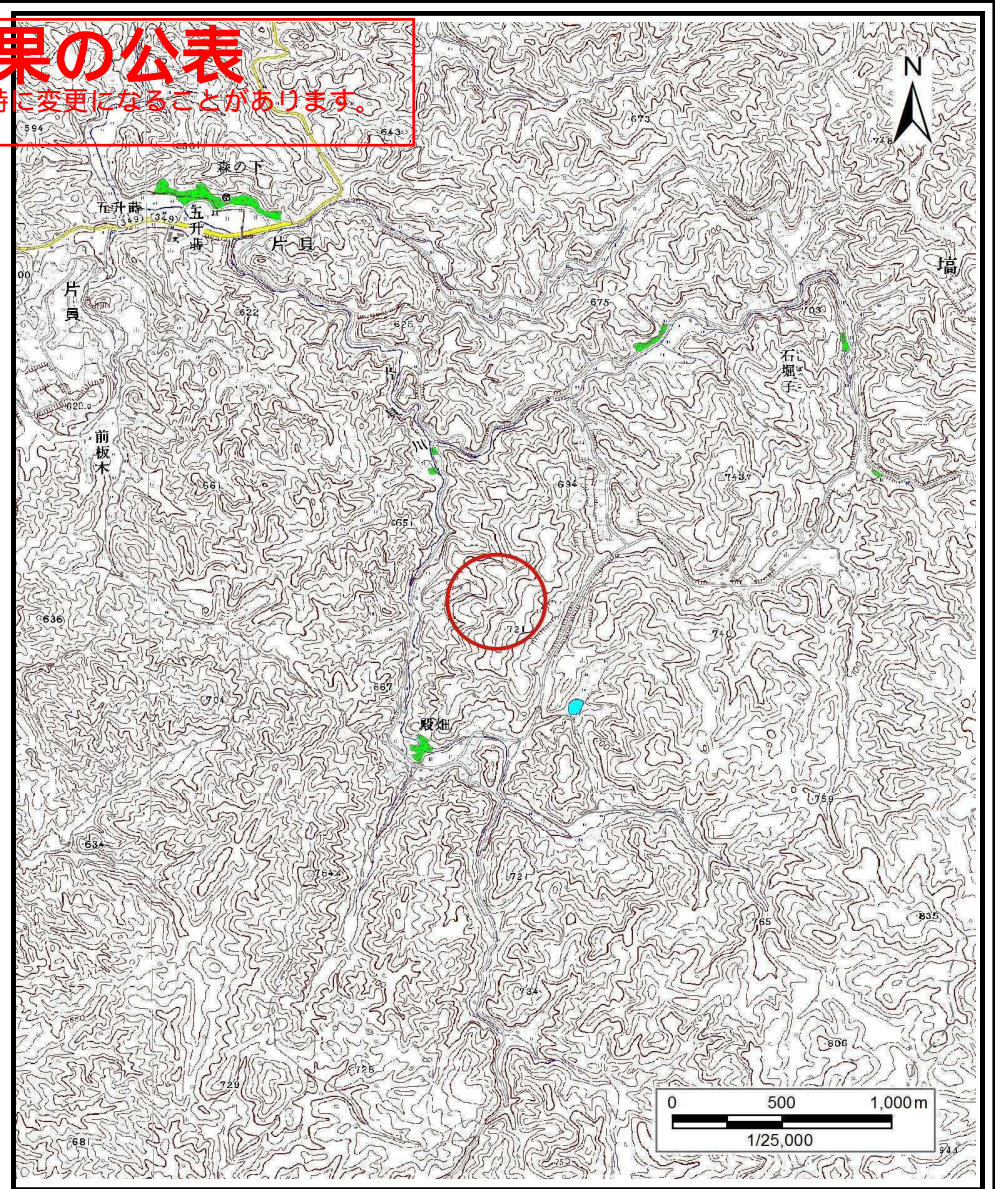
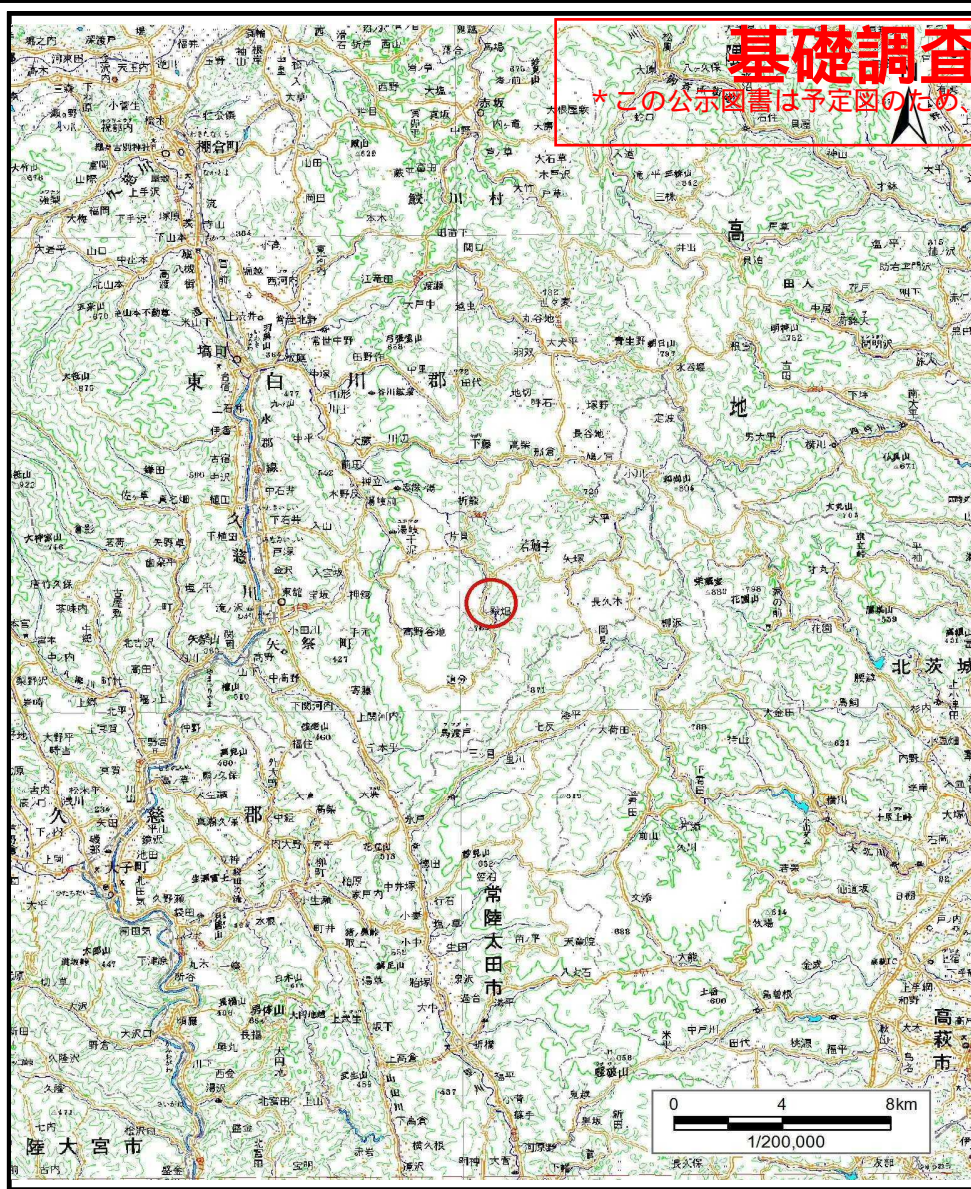


# 基礎調査結果の公表

\*この公示図書は予定図のため、指定時に変更になることがあります。



様式-1 (土)  
土砂災害警戒区域・土砂災害特別警戒区域 位置図

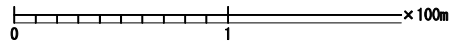
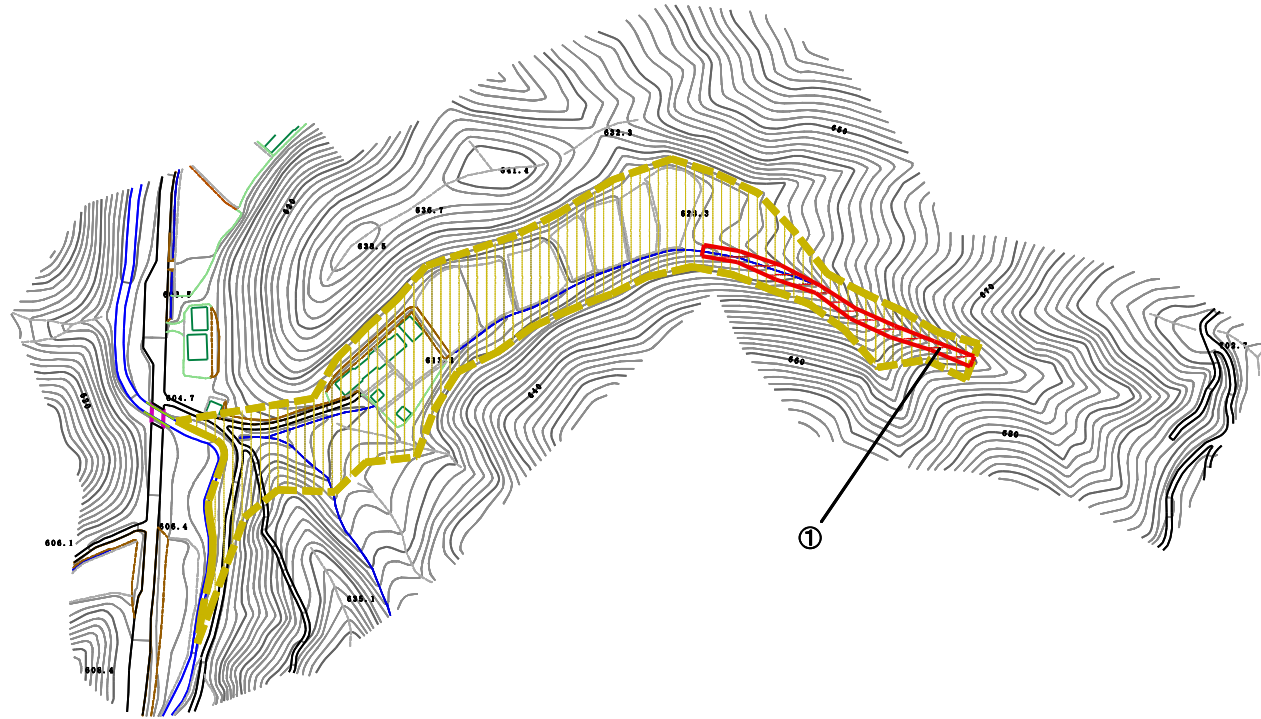
自然現象の種類	土石流
溪流番号	30483B0128
溪流名	殿畑後山沢
所在地	福島県東白川郡塙町大字片貝字殿畑後山

この地図は、国土地理院長の承認を得て、同院発行の数値地図200000（地図画像）及び電子地形図25000を複製したものである。（承認番号 平28情複、第1306号）

公表年月日  
平成29年11月20日

# 基礎調査結果の公表

\*この公示図書は予定図のため、指定時に変更になることがあります。



横断測線の区間	力の大きさのうち最大のもの (kN/m <sup>2</sup> )	土石流の高さ (m)
①	32.88	0.66

様式-2 (土)

土砂災害警戒区域・土砂災害特別警戒区域  
区域図

土砂災害防止法施行令第二條の基準に該当する区域		 縮尺 1:2,500	自然現象の種類	土石流	溪流番号	30483B0128
土砂災害防止法施行令第三條の基準に該当する区域			告示番号	公表年月日	溪流名	殿畑後山沢
それ以外の区域			告示年月日	平成29年11月20日	所在地	福島県東白川郡塙町 大字片貝字殿畑後山