

広域的地域活性化基盤整備計画(参考書類)

やまがたふくしまにいがたこういきかんこうかつせいかけいかく 山形福島新潟広域観光活性化計画

ふくしま 福島県

関係市町村(福島市、二本松市、伊達市、本宮市、桑折町、川俣町、大玉村、郡山市、須賀川市、天栄村、石川
わまちあさかわまち ふるとのまち みはるまち おのまち しらかわし にしごうむら やぶきまち たなぐらまち やまつりまち はなわまちさめかわむら あいづわかまつし
町、浅川町、古殿町、三春町、小野町、白河市、西郷村、矢吹町、棚倉町、矢祭町、塙町、鮫川村、会津若松市、
ゆかわむら やないづまち みしままち かなやままち しょうむら あいづみさとまち きたかたし きたしおぼらむら にしあいづまち ぼんだいまち いなわしるまち
湯川村、柳津町、三島町、金山町、昭和村、会津美里町、喜多方市、北塩原村、西会津町、磐梯町、猪苗代町、
しもごうまち ひのえまたむら ただみまち みなみあいまち そうまし おおくままち しんちまち いいたてむら
下郷町、檜枝岐村、只見町、南会津町、相馬市、大熊町、新地町、飯館村、いわき市)

平成29年2月

(参考書類1)

拠点施設

施設名	飯坂温泉街	所在地	福島県福島市飯坂町
設置主体	民間	管理・運営主体	民間
拠点施設の区分	法第2条第2項第2号	広域的特定活動の区分	法第2条第1項第1号口(1)
拠点施設の整備の有無	有・ 無	整備期間	—
拠点施設の現況及び計画期間内の整備計画等			
＜概要及び整備計画＞ 飯坂温泉は、奥州三名湯の一つで、摺上川とその支流赤川の流れを中央に大小50数軒もの宿泊施設が建ち並ぶ東北随一の大温泉郷が築かれており、年間約100万人の観光客が訪れている。また、本地域は、摺上川ダム周辺施設との連携により地区観光資源の拡大が図られている。			
＜拠点施設・拠点施設整備事業と基幹事業との一体性＞ 飯坂温泉街は、県内で最も観光客の多い温泉街である。基幹事業の実施により、県内外からのアクセス性が向上し、相馬市(松川浦県立自然公園)や三春町(福島環境創造センター)等との広域的観光拠点の形成、観光客の増加及び周辺地域の活性化に寄与する。 【基幹事業:1-A-602、(一)福島停車場線外】			
拠点施設で行われる広域的特定活動の内容			
＜現況＞ 約50軒の宿泊施設等の事業者が、中心街の魅力向上に向けて街路・足湯整備や案内サイン設置、土木遺産のライトアップ事業などの取り組みを行っている。			
＜将来＞ 観光協会等と連携を図りながら、「B級グルメ福島名物円盤餃子のPR」や「地元飲食店と連携したほろ酔いウォーク」、「2017円で泊まろう！よい宿キャンペーン」、「鉄道切符と温泉入浴券のセット販売」などの新たな誘客活動を実施する計画であり、基幹事業の整備により拠点施設間の移動が容易になることから、さらなる観光客数の増加と、地域の活性化を図る。			
広域的特定活動との関係			
＜拠点施設整備の蓋然性＞ 拠点施設は既存の施設であり、既に整備済みである。			
＜拠点施設に設定した理由＞ 飯坂温泉街は、良質な温泉施設と周辺に多くの観光施設が整備されており、県内で最も観光客が多い温泉街である。新たに誘客活動を実施する計画であり、また、東北中央自動車道の整備を契機に県内外からのアクセス性が向上し、山形県や県内沿岸部など、より広域からの観光客の増加を図ることができる。			
重点地区(設定する場合に記述)			
面積	ha		
＜重点区域の特性・機能＞			

(参考書類1)

拠点施設

施設名	土湯温泉街	所在地	福島県福島市土湯温泉町
設置主体	民間	管理・運営主体	民間
拠点施設の区分	法第2条第2項第2号	広域的特定活動の区分	法第2条第1項第1号口(1)
拠点施設の整備の有無	(有) ・ 無	整備期間	平成25年度～平成30年度
拠点施設の現況及び計画期間内の整備計画等			
<p><概要及び整備計画> 土湯温泉は、磐梯朝日国立公園に位置し、開湯千年と伝えられる温泉で、鳴子、遠刈田と並びこけしの三大生産地に数えられる温泉街であり、年間約30万人の観光客が訪れている。また、仁田沼の水芭蕉や堤ヶ平のヒメサユリ、土湯街道の桜並木、男沼、女沼などの散策ルートを整備しており、年間を通じて自然環境も楽しむことができる施設となっている。</p> <p><拠点施設・拠点施設整備事業と基幹事業との一体性> 土湯温泉街は、良質な温泉施設を有し、福島駅から16kmに位置する最も近い温泉街である。基幹事業の実施により、県内外からのアクセス性が向上し、相馬市(松川浦県立自然公園)等との広域的観光拠点の形成、観光客の増加及び周辺地域の活性化に寄与する。 【基幹事業:1-A-603、(主)土湯温泉線外】</p>			
拠点施設で行われる広域的特定活動の内容			
<p><現況> 11軒の宿泊施設等の事業者により、中心街の魅力向上に向けた4箇所の足湯やポケットパーク整備などの取り組みを行ってきた。</p> <p><将来> 観光協会等と連携を図りながら、平成30年度までにインフォメーションセンターの整備や共同浴場の改修、EV車によるコミュニティバスの導入など、国立公園の自然環境に配慮したエコ温泉地づくりを推進する計画であり、基幹事業の整備により拠点施設間の移動が容易になることから、さらなる観光客数の増加と、地域の活性化を図る。</p>			
広域的特定活動との関係			
<p><拠点施設整備の蓋然性> 平成23年3月の東日本大震災と原子力事故の影響により深刻な状況(16軒中5軒廃業)に追い込まれた温泉街の復興・再生を図るため、平成26年度から国立公園の自然環境と温泉の魅力をもつ拠点施設のにぎわい創出を図るため、街並みや歩行者ネットワークの改修を始め、足湯整備や案内看板の整備等を行っており、平成30年度に完成予定である。</p> <p><拠点施設に設定した理由> 土湯温泉街は、周辺に多くの自然観光施設が整備されており、福島駅から最も近い温泉街である。新たに自然環境に配慮したエコ温泉地づくりを推進する計画であり、また、東北中央自動車道の整備を契機に県内外からのアクセス性が向上し、より広域からの観光客の増加を図ることができる。</p>			
重点地区(設定する場合に記述)			
面積	ha		
<重点区域の特性・機能>			

(参考書類1)

拠点施設

施設名	霞ヶ城公園	所在地	福島県二本松市郭内三丁目
設置主体	二本松市	管理・運営主体	二本松市・財団法人二本松菊栄会
拠点施設の区分	法第2条第2項第3号	広域的特定活動の区分	法第2条第1項第1号口(2)
拠点施設の整備の有無	有・ 無	整備期間	
拠点施設の現況及び計画期間内の整備計画等			
＜概要及び整備計画＞ 霞ヶ城公園は、二本松藩丹羽十萬石の居城跡の霞ヶ城(国指定史跡)であり年間約40万人の観光客が訪れる。また、昭和30年から「日本最大の菊の祭典」として、大阪府枚方市、福井県越前市と並んで日本三大菊人形展を開催し、菊人形の展示を始め、菊花品評会を行っており、約10万人の観光客が訪れる。(枚方市は2005年を最後に閉幕)。 ＜拠点施設・拠点施設整備事業と基幹事業との一体性＞ 霞ヶ城公園は、国指定史跡である霞ヶ城を有し、「日本最大の菊の祭典」の開催場として有名な観光地である。基幹事業の実施により、県内外からのアクセス性が向上し、岳温泉や三春町(福島環境創造センター・三春滝桜公園)等との広域的観光拠点の形成、観光客の増加及び周辺地域の活性化に寄与する。 【基幹事業:1-A-300、(一)二本松三春線外】			
拠点施設で行われる広域的特定活動の内容			
＜現況＞ 霞ヶ城(国指定史跡)では、年間を通じて文化資産の展示を実施するとともに、毎年10月～11月には、日本最大の菊の祭典である「二本松菊人形展」を開催している。 ＜将来＞ 観光協会等と連携を図りながら、新たに二本松観光ボランティアガイド協会を設立し観光支援を行うほか、案内サインの設置や二本松市内の桜の名所パンフレット作成、レンタサイクル事業などを実施する計画であり、基幹事業の整備により拠点施設間の移動が容易になることから、さらなる観光客数の増加と、地域の活性化を図る。			
広域的特定活動との関係			
＜拠点施設整備の蓋然性＞ 拠点施設は既存の施設であり、既に整備済みである。 ＜拠点施設に設定した理由＞ 霞ヶ城公園は、国指定史跡である霞ヶ城を有し、日本最大の菊の祭典である「二本松菊人形展」の会場である。新たに案内サインの設置などを実施する計画であり、また、東北中央自動車道の整備を契機に県内外からのアクセス性が向上し、より広域からの観光客の増加を図ることができる。			
重点地区(設定する場合に記述)			
面積		ha	
＜重点区域の特性・機能＞			

(参考書類1)

拠点施設

施設名	岳温泉街	所在地	福島県二本松市岳温泉
設置主体	民間	管理・運営主体	民間
拠点施設の区分	法第2条第2項第2号	広域的特定活動の区分	法第2条第1項第1号口(1)
拠点施設の整備の有無	有・無	整備期間	
拠点施設の現況及び計画期間内の整備計画等			
<p><概要及び整備計画></p> <p>岳温泉は、磐梯朝日国立公園の南端の安達太良連峰の麓に位置することから、豊かな自然に恵まれ、空気と水が美味しい温泉として、年間約30万人の観光客が訪れている。また、標高600mの地形を活用し、温泉、食事、運動等の組合せで楽しめる保養地として、ウォーキングと温泉の薬効クーリングダウンを併せた健康ウォーキングのイベントを定期的に開催しており、多くの参加者が訪れている。</p> <p><拠点施設・拠点施設整備事業と基幹事業との一体性></p> <p>岳温泉街は、県内で最も観光客の多い温泉街である。基幹事業の実施により、県内外からのアクセス性が向上し、霞ヶ城公園や福島市(土湯温泉街)、三春町(滝桜公園)等との広域的観光拠点の形成、観光客の増加及び周辺地域の活性化に寄与する。</p> <p>【基幹事業:1-A-421、国道459号外】</p>			
拠点施設で行われる広域的特定活動の内容			
<p><現況></p> <p>約20軒の宿泊施設等の事業者により魅力向上に向けた足湯整備やウォーキングプログラムの策定・実施などの取り組みを行っている。</p> <p><将来></p> <p>観光協会等と連携を図りながら、各宿泊施設事業者が施設のバリアフリー化を進めるとともに、冬期のイルミネーションの実施や隣接するスキー場等のスポーツ関連事業と連携した新たなキャンペーンを実施する計画であり、基幹事業の整備により拠点施設間の移動が容易になることから、さらなる観光客数の増加と、地域の活性化を図る。</p>			
広域的特定活動との関係			
<p><拠点施設整備の蓋然性></p> <p>拠点施設は既存の施設であり、既に整備済みである。</p> <p><拠点施設に設定した理由></p> <p>岳温泉街は、日本温泉協会のアンケートで、『自然環境日本一』、日本観光協会主催の『第4回優秀観光地づくり賞』を受賞するなど、全国的に有名な観光地である。新たに東北中央自動車道の整備を契機に県内外からのアクセス性が向上し、より広域からの観光客の増加を図ることができる。</p>			
重点地区(設定する場合に記述)			
面積	ha		
<重点区域の特性・機能>			

(参考書類1)

拠点施設

施設名	道の駅ふくしま東和	所在地	福島県二本松市太田字下田2-3
設置主体	二本松市	管理・運営主体	NPO法人 道の駅ふくしま東和及び東和活性化センター
拠点施設の区分	法第2条第2項第6号 省令第3条第1項第2号	広域的特定活動の区分	法第2条第1項第1号ホ 省令第1条第1項第2号
拠点施設の整備の有無	(有) ・ 無	整備期間	平成29年4月～平成30年3月
拠点施設の現況及び計画期間内の整備計画等			
<p><概要及び整備計画></p> <p>道の駅ふくしま東和は、二本松市の観光案内や地元食材を使った郷土食(桑、蜂蜜、ざくざく汁等)などのイベントの開催、日本有数の繭の産地としての桑を活用した特産品の販売等を行っており、年間約1万4千人の利用者が訪れている。また、道の駅を拠点として、先人の技と知恵を活かし、高齢者がいきいきと元気な地域の再生を目指しており、二本松市と連携して県内外から営農体験を受け入れるなど、人と人による交流の活性化を図る拠点となっている。原子力災害事故からの復興を目指す福島県内において、観光・交流人口が減少している中で、「人」「もの」「情報」が集まる道の駅を復興拠点とし、平成29年度から交流人口の拡大に向けて、駐車場の拡張工事を実施予定。</p> <p><拠点施設・拠点施設整備事業と基幹事業との一体性></p> <p>福島県を南北に縦断する国道349号沿いに位置し、県内外から多くの観光客が訪れる施設である。基幹事業の実施により、県内外からのアクセス性が向上し、霞ヶ城公園や三春町(滝桜公園)等との広域的観光拠点の形成、観光客の増加及び周辺地域の活性化に寄与する。</p> <p>【基幹事業:1-A-301、国道459号外】</p>			
拠点施設で行われる広域的特定活動の内容			
<p><現況></p> <p>道の駅ふくしま東和では、二本松市の観光案内や地元食材を使った郷土食イベントの開催、桑を活用した特産品の販売等を行うとともに、二本松市等と連携を図りながら、営農体験の交流を実施している。</p> <p><将来></p> <p>二本松市等と連携を図りながら、新たに移住・就農サポート制度を実施する計画であり、基幹事業の整備により拠点施設間の移動が容易になることから、さらなる観光客数の増加と、地域の活性化を図る。</p>			
<p><拠点施設整備の蓋然性></p> <p>拠点施設は既存の施設であるが、事業規模の拡大に向けて駐車場の拡張工事を実施中である。</p> <p><拠点施設に設定した理由></p> <p>福島県を南北に縦断する国道349号沿いに位置し、県内外から多くの観光客が訪れる施設である。新たに移住・就農サポート制度を実施する計画であり、また、東北中央自動車道の整備を契機に県内外からのアクセス性が向上し、より広域からの交流人口や観光客の増加を図ることができる。</p>			
重点地区(設定する場合に記述)			
面積			
<重点区域の特性・機能>			

(参考書類1)

拠点施設

施設名	日本遺産関係施設(開成館)	所在地	福島県郡山市桑野2丁目16-14
設置主体	郡山市外	管理・運営主体	郡山市外
拠点施設の区分	法第2条第2項第3号	広域的特定活動の区分	法第2条第1項第1号口(2)
拠点施設の整備の有無	有・無	整備期間	
拠点施設の現況及び計画期間内の整備計画等			
<p><概要及び整備計画></p> <p>郡山市開成館は、郡山市の近代史を語る上で最も重要な安積開拓と安積疎水の開さくの歴史を展示している。館内には明治初期に建てられた4棟の建物があり、開拓や疎水の開さくに関わった人々の紹介や資料の展示を行っている。安積開拓時の郡役所。また、「未来を拓いた「一本の水路」～大久保利通“最期の夢”と開拓者の軌跡 郡山・猪苗代～」のストーリーは文化庁の日本遺産に認定されており、多くの観光客が訪れている。</p> <p><拠点施設・拠点施設整備事業と基幹事業との一体性></p> <p>日本遺産関係施設(開成館)は、日本遺産(文化庁)に指定された有名な観光地である。基幹事業の実施により、県内外からのアクセス性が向上し、三春町(福島環境創造センター・福島環境創造センター)等との広域的観光拠点の形成、観光客の増加及び周辺地域の活性化に寄与する。</p> <p>【基幹事業:1-A-301、(-)二本松金谷線外】</p>			
拠点施設で行われる広域的特定活動の内容			
<p><現況></p> <p>日本遺産関係施設(開成館・安積疎水山麓の飛瀑・開成山の桜 外)は平成28年に文化庁の日本遺産の認定を受けたところであり、他の構成文化財とともに年間を通じて文化資産の展示を実施している。</p> <p><将来></p> <p>観光協会等と連携を図りながら、新たに日本遺産プロモーション協議会では日本遺産魅力発信ボランティアガイドの育成を行う計画であり、基幹事業の整備により拠点施設間の移動が容易になることから、さらなる観光客数の増加と、地域の活性化を図る。</p>			
広域的特定活動との関係			
<p><拠点施設整備の蓋然性></p> <p>拠点施設は既存の施設であり、既に整備済みである。</p> <p><拠点施設に設定した理由></p> <p>日本遺産関係施設は、日本遺産(文化庁)に指定された有名な観光地である。新たに日本遺産魅力発信ボランティアガイドの育成を行う計画であり、また、東北中央自動車道の整備を契機に県内外からのアクセス性が向上し、より広域から観光客の増加を図ることができる。</p>			
重点地区(設定する場合に記述)			
面積	ha		
<重点区域の特性・機能>			

(参考書類1)

拠点施設

施設名	福島空港公園	所在地	福島県須賀川市・石川郡玉川村
設置主体	福島県	管理・運営主体	福島県
拠点施設の区分	法第2条第2項第2号	広域的特定活動の区分	法第2条第1項第1号口(1)
拠点施設の整備の有無	有・無	整備期間	
拠点施設の現況及び計画期間内の整備計画等			
<p><概要及び整備計画> 福島空港公園は、スポーツエリア・野外活動エリア・福島空港空のふれあいエリア・エアフロントエリアにより構成された約300haの公園であり、ウルトラマンを常設展示((株)円谷プロダクション提携)している福島空港と一体となって空の日フェスティバル(施設見学会、ヘリ遊覧飛行、航空機等の展示等)などのイベントを実施している。空港利用者などの観光客を始め、スポーツ愛好家も多く訪れ、来園者は年間40万人を超える。</p> <p><拠点施設・拠点施設整備事業と基幹事業との一体性> 福島空港公園は、県内唯一の空港である福島空港と一体となった公園機能(スポーツ施設・野外活動フィールド等)を有する観光地である。基幹事業の実施により、県内外からのアクセス性が向上し、郡山市(日本遺産観光施設)や矢祭町(県立自然公園矢祭山)等との広域的観光拠点の形成、観光客の増加及び周辺地域の活性化に寄与する。 【基幹事業:1-A-308、(-)須賀川矢吹線外】</p>			
拠点施設で行われる広域的特定活動の内容			
<p><現況> 約300haの公園施設を中心とした施設により、県内外から須賀川市・玉川村を訪れる多くの観光客に観光の案内等を行っており、各エリア毎にスポーツやレクリエーションなどのイベントを定期的開催している。</p> <p><将来> 公園のさらなる利活用を図るため、新たに里山環境や野外環境を活用したイベント(ツリーハウス作成やノルディックウォーキング等)を実施するとともに、各種イベントを開催するNPOなどのへの支援(使用料免除など)等を実施する計画であり、基幹事業の整備により拠点施設間の移動が容易になることから、福島空港と連携してさらなる観光客数の増加と、地域の活性化を図る。</p>			
広域的特定活動との関係			
<p><拠点施設整備の蓋然性> 拠点施設は既存の施設であり、既に整備済みである。</p> <p><拠点施設に設定した理由> 福島空港公園は、県内唯一の空港である福島空港に隣接し、空港利用者を始め多くの観光客が訪れる有名な観光地である。新たに里山環境や野外環境を活用したイベント等)を実施する計画であり、また、隣接する東北自動車道・磐越自動車道・あぶくま高原道路等道路ネットワークに加えて、東北中央自動車道の整備を契機に県内外からのアクセス性が向上し、より広域から観光客の増加を図ることができる。</p>			
重点地区(設定する場合に記述)			
面積	ha		
<重点区域の特性・機能>			

(参考書類1)

拠点施設

施設名	羽鳥湖高原レジーナの森	所在地	福島県岩瀬郡天栄村
設置主体	東京建物リゾート株式会社	管理・運営主体	東京建物リゾート株式会社
拠点施設の区分	法第2条第2項第2号	広域的特定活動の区分	法第2条第1項第1号口(1)
拠点施設の整備の有無	有・ 無	整備期間	
拠点施設の現況及び計画期間内の整備計画等			
＜概要及び整備計画＞ 羽鳥湖高原レジーナの森は、福島県の県南地方から会津地方への入口となる国道118号沿線に位置する羽鳥湖に隣接し、200万haの敷地にペンションやオートキャンプ場などの宿泊施設や、展望施設等の観光施設等が整備されている。また、隣接する羽鳥湖では冬期にワカサギ釣りも開催しており、年間約10万人の観光客が訪れる。 ＜拠点施設・拠点施設整備事業と基幹事業との一体性＞ 羽鳥湖高原レジーナの森は、県内有数の大規模な面積を有する観光施設であり、隣接する羽鳥湖などの自然環境を生かした観光地である。基幹事業の実施により、県内外からのアクセス性が向上し、白河市(白河関の森公園)等との広域的観光拠点の形成、観光客の増加及び周辺地域の活性化に寄与する。 【基幹事業:1-A-315、国道118号外】			
拠点施設で行われる広域的特定活動の内容			
＜現況＞ 宿泊施設やキャンプ場、温泉、プール、テニスコート等の設備は整備済みであり、羽鳥湖高原の自然にふれあう体験の機会、観光の案内、宿泊等を提供する事業活動を実施している。 ＜将来＞ 新たに釣りやカヌーなどの野外環境を活用したイベントを開催するとともに、「愛犬ともっともつとなかよくなれるリゾート」をコンセプトに新たなキャンペーンを実施する計画であり、基幹事業の整備により拠点施設間の移動が容易になることから、福島空港と連携してさらなる観光客数の増加と、地域の活性化を図る。			
広域的特定活動との関係			
＜拠点施設整備の蓋然性＞ 拠点施設は既存の施設であり、既に整備済みである。 ＜拠点施設に設定した理由＞ 羽鳥湖高原レジーナは、温泉施設と多くの自然観光・スポーツ施設が整備され、約200万haの面積を有する県内有数の観光施設である。新たに釣りやカヌーなどの野外環境を活用したイベントを開催する計画であり、また、東北中央自動車道の整備を契機に県内外からのアクセス性が向上し、より広域から観光客の増加を図ることができる。			
重点地区(設定する場合に記述)			
面積	ha		
＜重点区域の特性・機能＞			

(参考書類1)

拠点施設

施設名	古殿八幡神社	所在地	福島県石川郡古殿町山上古殿38
設置主体	-	管理・運営主体	神社庁
拠点施設の区分	法第2条第2項第3号	広域的特定活動の区分	法第2条第1項第1号口(2)
拠点施設の整備の有無	有・無	整備期間	
拠点施設の現況及び計画期間内の整備計画等			
<p><概要及び整備計画></p> <p>古殿八幡神社の笠懸・流鏝馬は、福島県の重要無形民俗文化財にも指定されており、また、古殿町のイメージキャラクター「やぶさめくん」のモデルにもなっている。古殿八幡神社では、春と秋に流鏝馬大会や例大祭が催され、古式の盛装をした騎士が、馬を駆けさせながら3つの的を矢で射る流鏝馬や馬を駆けさせながら空高く矢を放つ笠懸という800年以上続く伝統の神事に奉納されるなど、開催期間中だけでも約1万人の観光客が訪れる。</p> <p><拠点施設・拠点施設整備事業と基幹事業との一体性></p> <p>笠懸・流鏝馬(福島県の重要無形民俗文化財)が奉納される古殿八幡神社は、県内有数の文化施設・観光施設である。基幹事業の実施により、県内外からのアクセス性が向上し、三春町(夏井千本桜)や矢祭町(県立自然公園園矢祭山)等との広域的観光拠点の形成、観光客の増加及び周辺地域の活性化に寄与する。</p> <p>【基幹事業:1-A-610、(一)三株下市萱小川外】</p>			
拠点施設で行われる広域的特定活動の内容			
<p><現況></p> <p>福島県の重要無形民俗文化財に指定された古殿八幡神社の笠懸・流鏝馬に係る神事等を春と秋に催すとともに、八幡古殿神社の文化資産の展示を実施している。</p> <p><将来></p> <p>観光協会等と連携を図りながら、流鏝馬の後継者・射手の育成を目的とした流鏝馬大会を実施するとともに、ゆるキャラグランプリを始めとした新たな全国的な広報活動を実施する計画であり、基幹事業の整備により拠点施設間の移動が容易になることから、さらなる観光客数の増加と、地域の活性化を図る。</p>			
広域的特定活動との関係			
<p><拠点施設整備の蓋然性></p> <p>拠点施設は既存の施設であり、既に整備済みである。</p> <p><拠点施設に設定した理由></p> <p>古殿八幡神社は、約800年の歴史を有する流鏝馬(福島県の重要無形民俗文化財)などの文化活動が行われる県内有数の文化施設である。新たに流鏝馬の後継者・射手の育成を目的とした流鏝馬大会等を実施する計画であり、また、東北中央自動車道の整備を契機に県内外からのアクセス性が向上し、より広域から観光客の増加を図ることができる。</p>			
重点地区(設定する場合に記述)			
面積		ha	
<重点区域の特性・機能>			

(参考書類1)

拠点施設

施設名	福島県環境創造センター	所在地	田村郡三春町深作10-2
設置主体	福島県	管理・運営主体	福島県
拠点施設の区分	法第2条第2項第3号	広域的特定活動の区分	法第2条第1項第1号口(2)
拠点施設の整備の有無	有・無	整備期間	
拠点施設の現況及び計画期間内の整備計画等			
＜概要及び整備計画＞ 福島県環境創造センター(平成27年10月開所)は、原子力発電所事故からの環境の回復・創造に向け、モニタリング、調査研究、情報収集・発信、教育・研修・交流を行う日本唯一の施設である。交流棟の「コミュタン福島」には、放射線やふくしまの環境の現状に関する展示のほか、360度全球型シアター、200人収容が可能なホールなどがあり、子どもたちや様々な団体が、それぞれの立場から福島未来を考え、創り、発信するきっかけとなる場を目指しており、全国から多くの利用者が訪れている。 ＜拠点施設・拠点施設整備事業と基幹事業との一体性＞ 福島環境創造センターは、原子力災害からの環境回復を目的とした研究・教育等を行う日本唯一の教養文化施設である。基幹事業の実施により、県内外からのアクセス性が向上し、二本松市(霞ヶ城公園)や三春滝桜公園等との広域的観光拠点の形成、来訪者や観光客の増加及び周辺地域の活性化に寄与する。 【基幹事業:1-A-413、国道288号外】			
拠点施設で行われる広域的特定活動の内容			
＜現況＞ 平成28年度に原子力災害からの環境の回復・創造に向け、調査研究、情報発信、教育・研究を目的とした施設を整備した。また、小学生などの授業で活用する交流施設は教養文化施設としての活動を行っている。 ＜将来＞ JAEA(日本原子力研究機構)やNIES(国立環境研究所)などと連携した事業を展開し展示施設等の充実を図ると共に、新たに小学生などの授業活動の利用を促進するための支援制度を実施する計画であり、基幹事業の整備により拠点施設間の移動が容易になることから、さらなる観光客数の増加と、地域の活性化を図る。			
広域的特定活動との関係			
＜拠点施設整備の蓋然性＞ 拠点施設は既存の施設であり、既に整備済みである。 ＜拠点施設に設定した理由＞ 福島環境創造センターは、原子力災害からの環境回復を目的とした研究・教育等を行う日本唯一の教養文化施設である。新たに東北中央自動車道の整備を契機に県内外からのアクセス性が向上し、より広域から来訪者・観光客の増加を図ることができる。			
重点地区(設定する場合に記述)			
面積	ha		
＜重点区域の特性・機能＞			

(参考書類1)

拠点施設

施設名	三春滝桜公園	所在地	福島県田村郡三春町大字滝字桜久保
設置主体	三春町	管理・運営主体	三春町
拠点施設の区分	法第2条第2項第2号	広域的特定活動の区分	法第2条第1項第1号口(1)
拠点施設の整備の有無	有・無	整備期間	
拠点施設の現況及び計画期間内の整備計画等			
<p><概要及び整備計画> あぶくま高原の中央部の三春ダム周辺に位置し、樹齢1000年以上で日本三大桜の一つになっている三春の滝桜などがあり、桜の季節だけで約30万人の観光客数が訪れる桜の名所である。また、阿武隈さくら回廊の一部として当該地域の観光の拠点となっており自然環境を活かした観光施設である。</p> <p><拠点施設・拠点施設整備事業と基幹事業との一体性> 三春滝桜公園は、日本三大桜の一つである三春滝桜を観光できる観光施設である。基幹事業の実施により、県内外からのアクセス性が向上し、小野町(夏井千本桜)等との広域的観光拠点の形成、観光客の増加及び周辺地域の活性化に寄与する。 【基幹事業:1-A-604、(主)小野田母神線外】</p>			
拠点施設で行われる広域的特定活動の内容			
<p><現況> 樹齢1000年を超える滝桜を中心とした公園整備を行い、県内外から三春町を訪れる多くの観光客に観光の案内を行っている。また、臨時駐車場の設置やシャトルバスの運行など、三春滝桜を訪れる観光客の混雑緩和や移動手段の支援を行っている。</p> <p><将来> 三春町や観光協会等と連携を図りながら、新たに公衆用無線LAN(Wi-Fi)の設置やアニメーション制作会社ガイナックスと連携した広報キャンペーンを行う計画であり、基幹事業の整備により拠点施設間の移動が容易になることから、さらなる観光客数の増加と、地域の活性化を図る。</p>			
広域的特定活動との関係			
<p><拠点施設整備の蓋然性> 拠点施設は既存の施設であり、既に整備済みである。</p> <p><拠点施設に設定した理由> 三春滝桜公園は、日本三大桜の一つである三春滝桜を観光できる観光施設である。公衆用無線LAN(Wi-Fi)の設置やアニメーション制作会社ガイナックスと連携した広報キャンペーンを行う計画であり、また、隣接する磐越自動車道に加えて、新たに東北中央自動車道の整備を契機に県内外からのアクセス性が向上し、より広域から来訪者・観光客の増加を図ることができる。</p>			
重点地区(設定する場合に記述)			
面積	ha		
<重点区域の特性・機能>			

(参考書類1)

拠点施設

施設名	夏井千本桜	所在地	福島県田村郡小野町夏井・南田原井
設置主体	夏井千本桜祭実行委員会	管理・運営主体	夏井千本桜祭実行委員会
拠点施設の区分	法第2条第2項第2号	広域的特定活動の区分	法第2条第1項第1号口(1)
拠点施設の整備の有無	有・無	整備期間	
拠点施設の現況及び計画期間内の整備計画等			
<p><概要及び整備計画></p> <p>夏井千本桜は、夏井川の両岸5kmにわたり、約1,000本のソメイヨシノが咲き誇る。開花時期には、「夏井千本桜まつり」を開催し、約6万人の観光客数が訪れる。また、冬には白鳥の飛来地としても有名であり、一年を通して当該地域の観光拠点施設となっている。また、阿武隈さくら回廊の一部として当該地域の観光の拠点となっており自然環境を活かした観光施設である。</p> <p><拠点施設・拠点施設整備事業と基幹事業との一体性></p> <p>夏井千本桜は、夏井川の景観と千本のソメイヨシノを観光できる観光施設である。基幹事業の実施により、県内外からのアクセス性が向上し、三春町(三春滝桜公園)や古殿町(古殿八幡神社)等との広域的観光拠点の形成、観光客の増加及び周辺地域の活性化に寄与する。</p> <p>【基幹事業:1-A-604、(主)小野田母神線外】</p>			
拠点施設で行われる広域的特定活動の内容			
<p><現況></p> <p>約1000本の桜(ソメイヨシノ)と夏井川の景観を中心とした遊歩道整備を行い、県内外から小野町を訪れる多くの観光客に観光の案内を行っている。</p> <p><将来></p> <p>小野町や観光協会等と連携を図りながら、夜間のライトアップや小野町の近隣の桜の名所と連携した新たな広報キャンペーンを行う計画であり、基幹事業の整備により拠点施設間の移動が容易になることから、さらなる観光客数の増加と、地域の活性化を図る。</p>			
広域的特定活動との関係			
<p><拠点施設整備の蓋然性></p> <p>拠点施設は既存の施設であり、既に整備済みである。</p> <p><拠点施設に設定した理由></p> <p>夏井千本桜は、約1000本の桜(ソメイヨシノ)と夏井川の景観が観光できる県内有数の桜の観光施設である。夜間のライトアップや新たな広報キャンペーンを行う計画であり、また、隣接する磐越自動車道に加えて、新たに東北中央自動車道の整備を契機に県内外からのアクセス性が向上し、より広域から来訪者・観光客の増加を図ることができる。</p>			
重点地区(設定する場合に記述)			
面積	ha		
<重点区域の特性・機能>			

(参考書類1)

拠点施設

施設名	白河関の森公園	所在地	福島県白河市旗宿白河内7-2
設置主体	白河市	管理・運営主体	白河市
拠点施設の区分	法第2条第2項第3号	広域的特定活動の区分	法第2条第1項第1号口(2)
拠点施設の整備の有無	有・無	整備期間	
拠点施設の現況及び計画期間内の整備計画等			
＜概要及び整備計画＞ 白河関の森公園は、松尾芭蕉など時代を代表する歌人・俳人たちが多くの歌を残した奥州三古関の一つの「白河の関」(国指定史跡)に隣接する公園である。園内には、白河地方の直家(すごや)造りの萱葺き民家を移築したふるさとの家等の教養文化施設のほか、そば打ちが体験できる水車小屋、遊歩道などがあり、年間7万人を超える観光客が訪れる。また、隣接する関跡には「かたくりの花」の群生地等もあり、自然環境の魅力も備える。			
＜拠点施設・拠点施設整備事業と基幹事業との一体性＞ 奥州三古関の一つの「白河の関」(国指定史跡)に隣接する白河関の森公園は、県内有数の文化施設・観光施設である。基幹事業の実施により、県内外からのアクセス性が向上し、観光客の増加及び周辺地域の活性化に寄与する。 【基幹事業:1-A-328、国道289号外】			
拠点施設で行われる広域的特定活動の内容			
＜現況＞ 白河地方の直家造りの茅葺き民家をそのまま移築した「ふるさとの家」や自然環境を活用したさまざまな教養文化活動を実施している。			
＜将来＞ 園内施設に生息するかたくりの花やホタル、地元の蕎麦を用いた体験イベント等を行い、希少な自然環境や歴史・文化体験の機会を提供する活動を新たに実施する計画であり、基幹事業の整備により拠点施設間の移動が容易になることから、さらなる観光客数の増加と、地域の活性化を図る。			
広域的特定活動との関係			
＜拠点施設整備の蓋然性＞ 拠点施設は既存の施設であり、既に整備済みである。			
＜拠点施設に設定した理由＞ 奥州三古関の一つの「白河の関」(国指定史跡)に隣接する白河関の森公園は、県内有数の文化施設・観光施設である。希少な自然環境や歴史・文化体験の機会を提供する活動を実施する計画であり、また、隣接する磐越自動車道に加えて、新たに東北中央自動車道の整備を契機に県内外からのアクセス性が向上し、より広域から来訪者・観光客の増加を図ることができる。			
重点地区(設定する場合に記述)			
面積	ha		
＜重点区域の特性・機能＞			

(参考書類1)

拠点施設

施設名	県立自然公園矢祭山	所在地	福島県東白川郡矢祭町内川字矢祭121-2
設置主体	(指定)福島県	管理・運営主体	(観光案内：株式会社矢祭山観光センター)
拠点施設の区分	法第2条第2項第6号 省令第3条第1項第2号	広域的特定活動の区分	法第2条第1項第1号ホ 省令第1条第1項第2号
拠点施設の整備の有無	有・無	整備期間	
拠点施設の現況及び計画期間内の整備計画等			
<p><概要及び整備計画></p> <p>本拠点施設は、奥久慈県立自然公園に指定されている景勝地である。奇岩怪石の多い地形に桜、つつじや紅葉が、季節を問わずきれいに彩り、それらに沿って流れる久慈川もまた訪れる人々を楽しませる。遊歩道も整備され、年間を通して希少な自然環境の体験やハイキング、ピクニック等が楽しめる。また、久慈川でとれた鮎や地元特産品を販売する観光センターも整備されており、年間13万人以上の観光客が訪れている。</p> <p><拠点施設・拠点施設整備事業と基幹事業との一体性></p> <p>県立自然公園矢祭山は県内有数の景勝地である。基幹事業の実施により、県内外からのアクセス性が向上し、いわき市(スパリゾートハワイアンズ)等との広域的観光拠点の形成、観光客の増加及び周辺地域の活性化に寄与する。</p> <p>【基幹事業：1-A-403、国道118号外】</p>			
拠点施設で行われる広域的特定活動の内容			
<p><現況></p> <p>ハイキングコース、キャンプ場、バンガロー、シャワー施設等を整備し、希少な自然環境の体験の機会を提供する活動や周辺の施設と一体になった観光案内等に関する事業活動を実施している。</p> <p><将来></p> <p>つつじや鮎、紅葉など今後も希少な自然環境の体験の機会を提供する活動や周辺の施設と一体になった観光案内等に関する新たな事業活動を実施する計画であり、基幹事業の整備により拠点施設間の移動が容易になることから、さらなる観光客数の増加と、地域の活性化を図る。</p>			
広域的特定活動との関係			
<p><拠点施設整備の蓋然性></p> <p>拠点施設は既存の施設であり、既に整備済みである。</p> <p><拠点施設に設定した理由></p> <p>本拠点施設は、奥久慈県立自然公園に指定されている県内有数の景勝地である。自然環境の体験の機会を提供する活動や周辺の施設と一体になった観光案内等に関する新たな事業活動を実施する計画であり、また、東北中央自動車道の整備を契機に県内外からのアクセス性が向上し、より広域から来訪者・観光客の増加を図ることができる。</p>			
重点地区(設定する場合に記述)			
面積		ha	
<重点区域の特性・機能>			

(参考書類1)

拠点施設

施設名	鶴ヶ城天守閣	所在地	福島県会津若松市追手町
設置主体	財団法人 会津若松市観光公社	管理・運営主体	財団法人 会津若松市観光公社
拠点施設の区分	法第2条第2項第3号	広域的特定活動の区分	法第2条第1項第1号口(2)
拠点施設の整備の有無	有・無	整備期間	
拠点施設の現況及び計画期間内の整備計画等			
<p><概要及び整備計画></p> <p>鶴ヶ城の天守閣(国指定史跡)は、「鶴ヶ城天守閣博物館」として、貴重な歴史資料を公開しており、塩蔵から登り、一層、二層～五層と、それぞれの層では、鶴ヶ城と城下町・会津が辿ってきた歴史が詳しく説明されている。また、会津地方の中心市街地にあり、市内には鶴ヶ城を始め、飯盛山・御薬園など多くの史跡や名勝があり、城下町としての面影が残っている。会津を代表する観光地であり、60万人を越える観光客が訪れる。</p> <p><拠点施設・拠点施設整備事業と基幹事業との一体性></p> <p>鶴ヶ城の天守閣(国指定史跡)は、県内有数の文化施設・観光施設である。基幹事業の実施により、県内外からのアクセス性が向上し、喜多方市(喜多方蔵の里)や猪苗代町(猪苗代小観光施設)等との広域的観光拠点の形成、観光客の増加及び周辺地域の活性化に寄与する。</p> <p>【基幹事業:1-A-605、(主)会津高田柳津線外】</p>			
拠点施設で行われる広域的特定活動の内容			
<p><現況></p> <p>鶴ヶ城内には、鶴ヶ城天守閣博物館を整備し、戊辰戦争等に係る文化的資産の展示を行っている。また、平成27年には、天守閣再建50周年を記念して、展示室を全面リニューアルした。</p> <p><将来></p> <p>平成23年の原子力事故の影響により減少した県外からの教育旅行(H22:841校→H23:100校、H27:566校)の回復や外国人観光客を増加させるため、新たに学校や旅行会社等の風評払拭の取り組みの実施や映画やドラマなどのフィルムコミッションを推進する計画であり、基幹事業の整備により拠点施設間の移動が容易になることから、さらなる観光客数の増加と、地域の活性化を図る。</p>			
広域的特定活動との関係			
<p><拠点施設整備の蓋然性></p> <p>拠点施設は既存の施設であり、既に整備済みである。</p> <p><拠点施設に設定した理由></p> <p>NHK大河ドラマ「八重の桜」の舞台となるなど全国的に有名な文化的資産、かつ観光地である。新たに学校や旅行会社等の風評払拭の取り組みの実施を実施する計画であり、また会津縦貫北道路、会津縦貫南道路の整備を契機に県内外からのアクセス性が向上し、より広域から来訪者・観光客の増加を図ることができる。</p>			
重点地区(設定する場合に記述)			
面積	ha		
<重点区域の特性・機能>			

(参考書類1)

拠点施設

施設名	福満虚空蔵尊圓蔵寺	所在地	福島県河沼郡柳津町大字柳津字寺家町甲176
設置主体	福満虚空蔵尊圓蔵寺	管理・運営主体	福満虚空蔵尊圓蔵寺寺務所
拠点施設の区分	法第2条第2項第3号	広域的特定活動の区分	法第2条第1項第1号口(2)
拠点施設の整備の有無	有・無	整備期間	
拠点施設の現況及び計画期間内の整備計画等			
＜概要及び整備計画＞ 福満虚空蔵尊圓蔵寺(803年建造)は、茨城県東海村の大満虚空蔵尊、千葉県天津小湊町の能満虚空蔵尊と共に日本三大虚空蔵尊の一つであり、柳津町で最も有名な観光地である。虚空蔵さまに「年3回お詣りするとお金に不自由しない」と言われ毎年多くの参拝客が訪れている。境内には弁天堂があり、建立の禅宗様式を伝えるカヤ葺きの方三間の単層堂は国指定重要文化財となっており、年間50万人以上の観光客が訪れる。また、正月七日の夜に行われる「七日堂裸まいり」祭は、福島県の10大祭りの一つに数えられる勇壮な祭りであり多くの観光客が訪れる。			
＜拠点施設・拠点施設整備事業と基幹事業との一体性＞ 福満虚空蔵尊圓蔵寺は、日本三大虚空蔵尊の一つであり、全国的にも有名な文化施設である。基幹事業の実施により、県内外からのアクセス性が向上し、只見町(癒やしの森・恵みの森)等との広域的観光拠点の形成、観光客の増加及び周辺地域の活性化に寄与する。 【基幹事業:1-A-337、国道252号外】			
拠点施設で行われる広域的特定活動の内容			
＜現況＞ 福満虚空蔵尊圓蔵寺(802年建造)と隣接する奥之院途中風景(約1200年前建造)、奥乃院弁天堂(1428年建造)により構成されており、正月七日の「七日堂裸まいり」祭を始め、年間を通じて多くの参詣者を集めている。			
＜将来＞ 会津坂下町、会津美里町、柳津町、西会津町の4町にある6つの神社・仏閣を巡る「会津六詣」と周辺の温泉施設などを関連づけた観光ルートの広報活動を新たに計画しており、基幹事業の整備により拠点施設間の移動が容易になることから、観光客数の増加と地域の活性化を図る。			
広域的特定活動との関係			
＜拠点施設整備の蓋然性＞ 拠点施設は既存の施設であり、既に整備済みである。			
＜拠点施設に設定した理由＞ 日本三大虚空蔵尊の一つであり、福満虚空蔵尊圓蔵寺と奥之院途中風景、奥乃院弁天堂により構成された全国的にも有名な文化施設・観光地である。る「会津六詣」と周辺の温泉施設などを関連づけた観光ルートの広報活動を計画しており、また会津縦貫北道路、会津縦貫南道路の整備を契機に県内外からのアクセス性が向上し、より広域から来訪者・観光客の増加を図ることができる。			
重点地区(設定する場合に記述)			
面積	ha		
＜重点区域の特性・機能＞			

(参考書類1)

拠点施設

施設名	道の駅からむし織の里しょうわ	所在地	福島県大沼郡昭和村大字佐倉字上ノ原1
設置主体	昭和村	管理・運営主体	昭和村
拠点施設の区分	法第2条第2項第3号	広域的特定活動の区分	法第2条第1項第1号口(2)
拠点施設の整備の有無	有・無	整備期間	
拠点施設の現況及び計画期間内の整備計画等			
<p><概要及び整備計画></p> <p>道の駅からむし織の里しょうわは、からむし製品やつる細工などの工芸品のほか、季節野菜や加工農産物の販売、高機(たかばた)を使ったからむし織体験ができる「織姫交流館」、「からむし工芸博物館」、地元産の新鮮な野菜と四季折々の山の幸を提供する「郷土食伝承館」などにより構成されており、昭和村の文化や歴史知ることができる。一年を通して当該地域の観光拠点施設として多くの観光客が訪れる。</p> <p><拠点施設・拠点施設整備事業と基幹事業との一体性></p> <p>国の重要無形文化財に指定されている「越後上布」の体験・広報活動等を行っている道の駅からむし織の里しょうわは、県内有数の教養文化施設である。基幹事業の実施により、県内外からのアクセス性が向上し、下郷町(大内宿)や田島町(会津田島祇園会館)等との広域的観光拠点の形成、観光客の増加及び周辺地域の活性化に寄与する。 【基幹事業:1-A-407、国道400号外】</p>			
拠点施設で行われる広域的特定活動の内容			
<p><現況></p> <p>国の重要無形文化財に指定されている「越後上布」等の原材料となっている「からむし」の唯一の生産地に位置しており、「からむし織り」の体験、製品の普及、販売を行う拠点となっている。</p> <p><将来></p> <p>からむし織の一連の工程(畑、苧引き、糸づくり、織り)と山村生活等を体験す活動の実施を新たに計画しており、基幹事業の整備により拠点施設間の移動が容易になることから、施設利用者・観光客数の増加と地域の活性化を図る。</p>			
広域的特定活動との関係			
<p><拠点施設整備の蓋然性></p> <p>拠点施設は既存の施設であり、既に整備済みである。</p> <p><拠点施設に設定した理由></p> <p>国の重要無形文化財に指定されている「越後上布」等の原材料となっている「からむし」の唯一の生産地に位置しており、「からむし織り」の体験、製品の普及、販売を行う県内有数の教育文化施設である。新たにからむし織と山村生活等を体験す活動の実施を新たに計画しており、また会津縦貫北道路、会津縦貫南道路の整備を契機に県内外からのアクセス性が向上し、より広域から来訪者・観光客の増加を図ることができる。</p>			
重点地区(設定する場合に記述)			
面積	ha		
<重点区域の特性・機能>			

(参考書類1)

拠点施設

施設名	喜多方蔵の里	所在地	福島県喜多方市字押切二丁目109
設置主体	喜多方市ふるさと振興株式会社	管理・運営主体	喜多方市ふるさと振興株式会社
拠点施設の区分	法第2条第2項第2号	広域的特定活動の区分	法第2条第1項第1号口(1)
拠点施設の整備の有無	有・無	整備期間	
拠点施設の現況及び計画期間内の整備計画等			
＜概要及び整備計画＞ 喜多方市街地は、観光圏域である会津西北部を代表する観光地であり、「蔵」及び「喜多方ラーメン」のまちとして、年間の入込客数が100万人を超える賑わいを見せている。その交流を支えているのは、生活と共に造られてきた4200棟以上の蔵と120軒の喜多方ラーメン店(喜多方市街地)である。喜多方蔵の里は、蔵づくりの文化を後世に伝えるため、約4,500平方メートルの敷地内に、中庭を中心として店蔵、味噌蔵、穀物蔵、蔵座敷、郷頭曲り家等を配置して、蔵や民家のある懐かしい日本の原風景を形造っている。 ＜拠点施設・拠点施設整備事業と基幹事業との一体性＞ 喜多方蔵の里は、喜多方市の蔵づくりの文化を後世に伝える県内有数の文化施設である。基幹事業の実施により、県内外からのアクセス性が向上し、会津若松市(鶴ヶ城天守閣)等との広域的観光拠点の形成、観光客の増加及び周辺地域の活性化に寄与する。 【基幹事業:1-A-203、(一)喜多方河東線外】			
拠点施設で行われる広域的特定活動の内容			
＜現況＞ 約4,500m ² の敷地に、店蔵、味噌蔵、穀物蔵、蔵座敷、郷頭曲り家(県指定重要文化財:肝煎屋敷旧手代木家住宅、郷頭屋敷旧外島家住宅など)等を移築し、蔵や民家のある懐かしい日本の原風景を創出している。 ＜将来＞ 喜多方の文化や歴史が学べる蔵の里ガイド案内や展示蔵内で行うクイズラリーなどのイベントの実施を新たに計画しており、基幹事業の整備により拠点施設間の移動が容易になることから、さらなる観光客数の増加と地域の活性化を図る。			
広域的特定活動との関係			
＜拠点施設整備の蓋然性＞ 拠点施設は既存の施設であり、既に整備済みである。 ＜拠点施設に設定した理由＞ 年間100万人を超える観光客が訪れる「蔵」及び「喜多方ラーメン」のまち喜多方市の中心部に位置し、喜多方市の歴史・文化を構成に伝える県内有数の観光施設である。新たに蔵の里ガイド案内やイベントの実施を計画しており、また会津縦貫北道路、会津縦貫南道路の整備を契機に県内外からのアクセス性が向上し、より広域から観光客の増加を図ることができる。			
重点地区(設定する場合に記述)			
面積		ha	
＜重点区域の特性・機能＞			

(参考書類1)

拠点施設

施設名	磐梯高原周辺観光施設	所在地	福島県耶麻郡北塩原村大字松原
設置主体	裏磐梯グランデコ東急ホテル外	管理・運営主体	裏磐梯グランデコ東急ホテル外
拠点施設の区分	法第2条第2項第2号	広域的特定活動の区分	法第2条第1項第1号口(1)
拠点施設の整備の有無	有・無	整備期間	
拠点施設の現況及び計画期間内の整備計画等			
＜概要及び整備計画＞ 磐梯高原は、会津磐梯山と数多くの湖沼群を中心にした火山性地形が織りなす自然景観(磐梯山ジオパーク)を持った全国を代表するリゾート地として、スキー場や天文台、宿泊施設等が数多く整備され、観光圏域である磐梯・猪苗代の中心を成しており、年間約200万人の観光客が訪れる。			
＜拠点施設・拠点施設整備事業と基幹事業との一体性＞ 磐梯高原周辺観光施設は、ジオパークを有する県内有数の観光地である。基幹事業の実施により、県内外からのアクセス性が向上し、会津若松市(鶴ヶ城天守閣)等との広域的観光拠点の形成、観光客の増加及び周辺地域の活性化に寄与する。 【基幹事業:1-A-002、(一)会津若松裏磐梯線外】			
拠点施設で行われる広域的特定活動の内容			
＜現況＞ 五色沼や檜原湖、磐梯山などの雄大な自然環境を利用したスポーツ施設を始め、休暇村磐梯高原天文台や磐梯山噴火記念館、リゾートホテルなどが一体となって整備されている。			
＜将来＞ 磐梯山ジオパークでは、磐梯山ジオパーク協議会により国内外への広報活動として新たなリーフレットの作成、英語版パンフレットの作成などを行うとともに、磐梯山のジオガイド養成事業などを計画しており、基幹事業の整備により拠点施設間の移動が容易になることから、さらなる観光客数の増加と地域の活性化を図る。			
広域的特定活動との関係			
＜拠点施設整備の蓋然性＞ 拠点施設は既存の施設であり、既に整備済みである。			
＜拠点施設に設定した理由＞ 日本ジオパーク(全国で43箇所)にも認定され、全国的に有名な観光地である。新たに英語版パンフレットの作成や磐梯山のジオガイド養成などを計画しており、また会津縦貫北道路、会津縦貫南道路の整備を契機に県内外からのアクセス性が向上し、より広域から観光客の増加を図ることができる。			
重点地区(設定する場合に記述)			
面積	ha		
＜重点区域の特性・機能＞			

(参考書類1)

拠点施設

施設名	猪苗代湖周辺観光施設	所在地	福島県耶麻郡猪苗代町
設置主体	ホテルリステル猪苗代外	管理・運営主体	ホテルリステル猪苗代外
拠点施設の区分	法第2条第2項第2号	広域的特定活動の区分	法第2条第1項第1号口(1)
拠点施設の整備の有無	有・無	整備期間	
拠点施設の現況及び計画期間内の整備計画等			
<p><概要及び整備計画></p> <p>猪苗代湖は、日本の淡水湖では4番目に大きく、過去には日本一の水質を4年連続維持していた自然観光の拠点である。また、観光圏域である磐梯・猪苗代の中心の1つの拠点であり、もう一つの拠点である磐梯高原への導入部となっている。湖水浴やキャンプ・マリンスポーツ等の施設も充実しており、夏には特に多くの人で賑わっている。また2011年から毎年猪苗代ハーフマラソン大会も開催されるなど、全国から多くの参加者や観光客等訪れる。既存施設であり、整備計画は無し。</p> <p><拠点施設・拠点施設整備事業と基幹事業との一体性></p> <p>猪苗代湖周辺観光施設は、日本ジオパークに認定された磐梯山や猪苗代湖などの雄大な自然と多くの魅力的な施設が集まった観光地であり、基幹事業の実施により、県内外からのアクセス性が向上し、天栄村(羽鳥湖レジーナの森)や会津若松市(鶴ヶ城天守閣)等との広域的観光拠点の形成、観光客の増加及び周辺地域の活性化に寄与する。</p> <p>【基幹事業:1-A-331、国道294号外】</p>			
拠点施設で行われる広域的特定活動の内容			
<p><現況></p> <p>観光協会・協議会等との連携を図りながら、日本ジオパークに認定された「磐梯山」や日本第4位の面積である「猪苗代湖」を中心として、「野口英世記念」や「猪苗代スキー場」などの周辺観光施設の利用促進に向けた事業活動を実施している。</p> <p><将来></p> <p>「フリースタイルスキー世界選手権猪苗代大会」を契機として、外国人旅行者の受入体制を充実させるために、各施設事業者により新たにパンフレットや観光施設・交通機関などにおける外国語標記の普及や通訳と案内を兼ねたガイドの育成など新たな活動を実施する計画であり、基幹事業の整備により拠点施設間の移動が容易になることから、さらなる観光客数の増加と地域の活性化が見込まれる。</p>			
広域的特定活動との関係			
<p><拠点施設整備の蓋然性></p> <p>拠点施設は既存の施設であり、既に整備済みである。</p> <p><拠点施設に設定した理由></p> <p>猪苗代湖周辺観光施設は、日本ジオパークに認定された磐梯山や猪苗代湖などの雄大な自然と多くの魅力的な施設が集まった観光地であり、新たに会津縦貫北道路、会津縦貫南道路の整備を契機に周辺の施設と連携し周遊ルートを設定することで、県内外からのアクセス性が向上し、より広域からの観光客の増加を図ることが出来る。</p>			
重点地区(設定する場合に記述)			
面積	ha		
<重点区域の特性・機能>			

(参考書類1)

拠点施設

施設名	大内宿	所在地	福島県南会津郡下郷町大内地内
設置主体	民間	管理・運営主体	民間
拠点施設の区分	法第2条第2項第3号	広域的特定活動の区分	法第2条第1項第1号口(2)
拠点施設の整備の有無	有・無	整備期間	
拠点施設の現況及び計画期間内の整備計画等			
<p><概要及び整備計画></p> <p>江戸時代の宿場の面影を今に残し、全国でも数少ない貴重な集落(国の重要伝統的建造物群保全地区)として年間約100万人の観光客が訪れる。大内宿を通る街道は、会津西街道や南山通り、あるいは下野(しもつけ)街道と呼ばれ、城下町会津若松と栃木県今市(日光市)を結ぶ重要な街道となっていた。既存施設であり、整備計画は無し。</p> <p><拠点施設・拠点施設整備事業と基幹事業との一体性></p> <p>大内宿は、江戸時代の宿場の面影を今に残す全国でも数少ない貴重な観光地であり、基幹事業の実施により、県内外からのアクセス性が向上し、会津若松市(鶴ヶ城天守閣)や南会津町(会津田島祇園会館)等との広域的観光拠点の形成、観光客の増加及び周辺地域の活性化に寄与する。</p> <p>【基幹事業:1-A-400、国道118号外】</p>			
拠点施設で行われる広域的特定活動の内容			
<p><現況></p> <p>「大内宿町並み展示館」として復元した建物には、茅葺きに関する資料や昔の民具等の展示をしている。また、昔ながらに続いている時代風俗衣装をまとった「大内宿半夏祭り」や雪灯籠に照らし出される幻想的な「大内宿雪まつり」のイベントを実施しており、多くの観光客が訪れている。観光客の増加に対応するために、大型駐車場2箇所とトイレを増設している。</p> <p><将来></p> <p>会津鉄道と連携して、鉄道とレトロバスを組み合わせた「割引きっぷ」の販売などの新たな誘客活動を実施していく計画であり、基幹事業の整備により拠点施設間の移動が容易になることから、さらなる観光客数の増加と地域の活性化が見込まれる。</p>			
広域的特定活動との関係			
<p><拠点施設整備の蓋然性></p> <p>拠点施設は既存の施設であり、既に整備済みである。</p> <p><拠点施設に設定した理由></p> <p>大内宿は、江戸時代の宿場の面影を今に残す全国でも数少ない貴重な観光地であり、多くの観光客が訪れる観光地である。新たに会津縦貫北道路、会津縦貫南道路の整備を契機に周辺の施設と連携し周遊ルートを設定することで、県内外からのアクセス性が向上し、より広域からの観光客の増加を図ることが出来る。</p>			
重点地区(設定する場合に記述)			
面積	ha		
<重点区域の特性・機能>			
記載例 :			

(参考書類1)

拠点施設

施設名	ブナと川のミュージアム	所在地	福島県南会津郡只見町大字只見字町下2590
設置主体	只見町	管理・運営主体	只見町
拠点施設の区分	法第2条第2項第6号 省令第3条第1項第2号	広域的特定活動の区分	法第2条第1項第1号ホ 省令第1条第1項第2号
拠点施設の整備の有無	有・無	整備期間	
拠点施設の現況及び計画期間内の整備計画等			
＜概要及び整備計画＞ ブナと川のミュージアムは、2013年にユネスコエコパークに登録された只見町の森を代表するブナの森と川をテーマにした施設であり、ブナの多様性、ブナの森の生物たちとの共生の世界など、只見の豊かな自然環境を来訪者に情報発信する施設である。主な施設としては、「ブナの森ジオラマ」や「企画展示ギャラリー」があり、博物館(ブナと川のミュージアム)では、自然環境や伝統文化を展示しており、全国から多くの施設利用者や観光客が訪れる。2005年には、「世界ブナ・サミット」も開催された。 ＜拠点施設・拠点施設整備事業と基幹事業との一体性＞ 2013年にユネスコエコパークに登録された世界的にも有名内施設であり、基幹事業の実施により、県内外からのアクセス性が向上し、檜枝岐村(尾瀬公園)や昭和村(道の駅からむしおりの里しょうわ)等との広域的観光拠点の形成、観光客の増加及び周辺地域の活性化に寄与する。 【基幹事業:1-A-412、国道252号外】			
拠点施設で行われる広域的特定活動の内容			
＜現況＞ 観光協会・協議会等との連携を図りながら、希少な自然環境の体験の機会を提供する活動や周辺の施設と一体になった観光案内等に関する事業活動を実施している。 ＜将来＞ 只見町では只見地域の自然環境や野生生物の価値や保護の重要性、その活用などに関する理解を得るため、癒やしの森・恵みの森と連携して「ブナセンター講座」や「自然観察会」などを実施し、ブナにより町おこしを行っていく計画である。さらに、基幹事業の整備により拠点施設間の移動が容易になることから、さらなる観光客数の増加と地域の活性化が見込まれる。			
広域的特定活動との関係			
＜拠点施設整備の蓋然性＞ 拠点施設は既存の施設であり、既に整備済みである。 ＜拠点施設に設定した理由＞ 2013年にユネスコエコパークに登録された世界的にも有名内施設であり、新たに会津縦貫北道路、会津縦貫南道路の整備を契機に周辺の施設と連携し周遊ルートを設定することで、県内外からのアクセス性が向上し、より広域からの観光客の増加を図ることが出来る。			
重点地区(設定する場合に記述)			
面積			
＜重点区域の特性・機能＞			

(参考書類1)

拠点施設

施設名	癒やしの森・恵みの森	所在地	福島県南会津郡只見町
設置主体	只見町	管理・運営主体	只見町
拠点施設の区分	法第2条第2項第6号 省令第3条第1項第2号	広域的特定活動の区分	法第2条第1項第1号ホ 省令第1条第1項第2号
拠点施設の整備の有無	有・無	整備期間	
拠点施設の現況及び計画期間内の整備計画等			
＜概要及び整備計画＞ 只見町の広大なブナの原生林は、樹齢200～300年の巨木が数多く有り、その面積は白神山地の約4倍もの広さとなる。町では、そのブナ林を活用し、自然環境の体験施設として、子供たちの自然観察にも適した初心者向け(入門コース)の『癒しの森』と中級～上級者向けの『恵みの森』の2つの散策コースを整備しており、観光シーズンには多くの施設利用者や観光客が訪れる。また、専門の森の案内人「インストラクター」を育成し、施設利用者にブナ林を案内するなど、利便性の向上のための施策も行っている。既存施設であり、整備計画は無し。 ＜拠点施設・拠点施設整備事業と基幹事業との一体性＞ 癒やしの森・恵みの森は、ブナの原生林が900haにも及ぶ貴重な森であり、基幹事業の実施により、県内外からのアクセス性が向上し、昭和村(道の駅からむしおりの里しょうわ)や只見町(ブナと川のミュージアム)等との広域的観光拠点の形成、観光客の増加及び周辺地域の活性化に寄与する。 【基幹事業:1-A-420、国道401号外】			
拠点施設で行われる広域的特定活動の内容			
＜現況＞ 観光協会・協議会等との連携を図りながら、希少な自然環境の体験の機会を提供する活動や周辺の施設と一体になった観光案内等に関する事業活動を実施している。 ＜将来＞ 只見町では只見地域の自然環境や野生生物の価値や保護の重要性、その活用などに関する理解を得るため、ブナと川のミュージアムと連携して「ブナセンター講座」や「自然観察会」などを実施し、ブナにより町おこしを行っていく計画である。さらに、基幹事業の整備により拠点施設間の移動が容易になることから、さらなる観光客数の増加と地域の活性化が見込まれる。			
広域的特定活動との関係			
＜拠点施設整備の蓋然性＞ 拠点施設は既存の施設であり、既に整備済みである。 ＜拠点施設に設定した理由＞ 癒やしの森・恵みの森は、ブナの原生林が900haにも及ぶ貴重な森であり、多くの観光客が訪れる観光地である。新たに会津縦貫北道路、会津縦貫南道路の整備を契機に周辺の施設と連携し周遊ルートを設定することで、県内外からのアクセス性が向上し、より広域からの観光客の増加を図ることが出来る。			
重点地区(設定する場合に記述)			
面積	ha		
＜重点区域の特性・機能＞			

(参考書類1)

拠点施設

施設名	会津田島祇園会館	所在地	福島県南会津郡南会津町田島字大坪30-1
設置主体	南会津町	管理・運営主体	NPO法人はいつと
拠点施設の区分	法第2条第2項第3号	広域的特定活動の区分	法第2条第1項第1号口(2)
拠点施設の整備の有無	有・無	整備期間	
拠点施設の現況及び計画期間内の整備計画等			
<p><概要及び整備計画></p> <p>南会津町の800余年の伝統を誇る「田島祇園祭」(国指定重要無形民俗文化財)は、毎年7月22日から3日間のみで開催し約8万人の観光客が訪れる南会津町最大のイベントである。本施設では、子供歌舞伎を上演する大屋台と豪華絢爛な七行器(ななほかい)行列など、田島祇園祭を年間を通して紹介しており、年間1万人を越える観光客が訪れる。祭のしくみや歴史を学ぶことができ、七行器行列や大屋台が等身大人形で再現されている。舞台では近年復活した華麗な子供歌舞伎をロボットが再現している。既存施設であり、整備計画は無し。</p> <p><拠点施設・拠点施設整備事業と基幹事業との一体性></p> <p>会津田島祇園会館は、800余年の伝統を誇る田島祇園祭を年間を通して紹介している観光地であり、基幹事業の実施により、県内外からのアクセス性が向上し、昭和村(道の駅からむしおりの里しょうわ)や尾瀬公園(檜枝岐村)等との広域的観光拠点の形成、観光客の増加及び周辺地域の活性化に寄与する。</p> <p>【基幹事業:1-A-342、国道400号外】</p>			
拠点施設で行われる広域的特定活動の内容			
<p><現況></p> <p>観光協会・協議会等との連携を図りながら、文化的資産の展示、観光案内等に関する事業活動を実施している。</p> <p><将来></p> <p>国指定重要無形民俗文化財である田島祇園祭を守るための指導者や後継者の育成を増やす計画であり、基幹事業の整備により拠点施設間の移動が容易になることから、さらなる観光客数の増加と地域の活性化が見込まれる。</p>			
広域的特定活動との関係			
<p><拠点施設整備の蓋然性></p> <p>拠点施設は既存の施設であり、既に整備済みである。</p> <p><拠点施設に設定した理由></p> <p>会津田島祇園会館は、800余年の伝統を誇る田島祇園祭を年間を通して紹介している観光地であり、新たに会津縦貫北道路、会津縦貫南道路の整備を契機に周辺の施設と連携し周遊ルートを設定することで、県内外からのアクセス性が向上し、より広域からの観光客の増加を図ることが出来る。</p>			
重点地区(設定する場合に記述)			
面積	ha		
<重点区域の特性・機能>			

(参考書類1)

拠点施設

施設名	あすき とくさ ゆ ほな ひのえまた おんせん 小豆・木賊・湯ノ花・檜枝岐温泉	所在地	福島県南会津郡南会津町・檜枝岐村
設置主体	民間	管理・運営主体	民間
拠点施設の区分	法第2条第2項第2号	広域的特定活動の区分	法第2条第1項第1号口(1)
拠点施設の整備の有無	(有) ・ 無	整備期間	平成29年度～平成29年度
拠点施設の現況及び計画期間内の整備計画等			
<p><概要及び整備計画></p> <p>小豆温泉は、昔、小豆の木の根元の湧き水で、小動物が傷を癒しているところを見つけたことに由来する。溪流沿いには、「花木の宿」、郷土料理や山菜などを取り扱っている「駒の茶屋」、温泉「窓明の湯」の三つの施設がつり橋で結ばれており、多くの観光客を引きつける。近隣の湯ノ花温泉と木賊温泉と併せて年間約7万人の観光客が訪れる。</p> <p>湯ノ花温泉は、今から約700年前に発見されたと伝えられている。4つある共同浴場は、どれもひなびた風情があり、住民との交流の場にもなっている。湯ノ岐溪谷にある温泉郷には、23軒余りの旅館・民宿があり数ある郷土料理を味わうことができる。</p> <p>木賊温泉は、今から約1000年前に発見され、“会津の隠れ湯”だったと伝えられている。川床から湧き出る露天岩風呂は、四季折々の自然とともに心と体を癒してくれる。木賊温泉には、16軒余りの旅館・民宿が散在し、“秘湯の里”といわれている。</p> <p>檜枝岐温泉は、尾瀬国立公園の北の玄関口に位置しており、33軒余りの旅館・民宿と3箇所の共同浴場により構成され、年間約3万人の観光客が訪れる。すべて既存施設であり、整備計画は無し。</p> <p><拠点施設・拠点施設整備事業と基幹事業との一体性></p> <p>小豆・木賊・湯ノ花・檜枝岐温泉は、南会津地方を代表する温泉郷であり、基幹事業の実施により、県内外からのアクセス性が向上し、檜枝岐村(尾瀬公園)や下郷町(大内宿)等との広域的観光拠点の形成、観光客の増加及び周辺地域の活性化に寄与する。</p> <p>【基幹事業：1-A-343、国道352号外】</p>			
拠点施設で行われる広域的特定活動の内容			
<p><現況></p> <p>観光協会・協議会等との連携を図りながら、観光案内や宿泊等に関する事業活動を実施している。</p> <p><将来></p> <p>南会津高原高畑スキー場や伊南川のアユ釣りといったレジャー資源や尾瀬国立公園、久川城跡などとの施設との連携を図りながら、観光と温泉をセットにしたツアーの販売や複数施設の日帰り温泉共通入浴券の販売、スタンプラリーなどの新たな取り組みや道の駅「尾瀬檜枝岐」の登録を目指した駐車場拡張整備を計画しており、基幹事業の整備により拠点施設間の移動が容易になることから、さらなる観光客数の増加と地域の活性化が見込まれる。</p>			
広域的特定活動との関係			
<p><拠点施設整備の蓋然性></p> <p>拠点施設は既存の施設であり、既に整備済みである。</p> <p><拠点施設に設定した理由></p> <p>小豆・木賊・湯ノ花・檜枝岐温泉は、南会津地方を代表する温泉郷であり、多くの観光客が訪れる観光地である。新たに会津縦貫北道路、会津縦貫南道路の整備を契機に周辺の施設と連携し周遊ルートを設定することで、県内外からのアクセス性が向上し、より広域からの観光客の増加を図ることが出来る。</p>			
重点地区(設定する場合に記述)			
面積	ha		
<重点区域の特性・機能>			

(参考書類1)

拠点施設

施設名	松川浦県立自然公園	所在地	福島県相馬市尾浜字札ノ沢192
設置主体	福島県	管理・運営主体	福島県
拠点施設の区分	法第2条第2項第6号 省令第3条第1項第2号	広域的特定活動の区分	法第2条第1項第1号ホ 省令第1条第1項第2号
拠点施設の整備の有無	有・無	整備期間	
拠点施設の現況及び計画期間内の整備計画等			
<p><概要及び整備計画></p> <p>相馬の美しい景観を代表する松川浦県立自然公園(昭和26年指定)。古くは万葉集にもうたわれ、江戸時代は中村藩の遊休所(リゾート)として栄え、現在では日本百景の一つにあげられており、豊かな自然のなかで、四季を通じて楽しむことができる。また、松川浦は宇田川と小泉川の川口にできた県内唯一の潟湖で、豊かな生態系を観察することができるとともに美しいロケーションも堪能できるため、多くの施設利用者や観光客が訪れている。既存施設であり、整備計画は無し。</p> <p><拠点施設・拠点施設整備事業と基幹事業との一体性></p> <p>松川浦県立自然公園は、日本百景の一つにあげられている観光地であり、基幹事業の実施により、県内外からのアクセス性が向上し、飯舘村(道の駅(仮称)までい館)や福島市(飯坂温泉街)等との広域的観光拠点の形成、観光客の増加及び周辺地域の活性化に寄与する。</p> <p>【基幹事業:1-A-350、国道115号外】</p>			
拠点施設で行われる広域的特定活動の内容			
<p><現況></p> <p>観光協会・協議会等との連携を図りながら、松川浦県立自然公園内にある松川浦環境公園において、松川浦特有の自然を学ぶ環境学習教育等を実施するなど、体験の機会を提供する活動や周辺の施設と一体になった観光案内等に関する事業活動を実施している。</p> <p><将来></p> <p>希少な自然環境の体験の機会を提供する活動や波被被災を受けた海岸の植林活動等を支援するため、宿泊施設事業者と連携して、潮干狩りパックや学生宿泊パックなどのツアー販売を新たに実施する計画であり、基幹事業の整備により拠点施設間の移動が容易になることから、さらなる観光客数の増加と地域の活性化が見込まれる。</p>			
広域的特定活動との関係			
<p><拠点施設整備の蓋然性></p> <p>拠点施設は既存の施設であり、既に整備済みである。</p> <p><拠点施設に設定した理由></p> <p>松川浦県立自然公園は、日本百景の一つにあげられている観光地であり、さらに自然体験が出来る拠点施設である。新たに常磐自動車道4車線化事業や東北中央道の整備を契機に周辺の施設と連携し周遊ルートを設定することで、県内外からのアクセス性が向上し、より広域からの観光客の増加を図ることが出来る。</p>			
重点地区(設定する場合に記述)			
面積	ha		
<重点区域の特性・機能>			

(参考書類1)

拠点施設

施設名	道の駅(仮称)までい館	所在地	福島県相馬郡飯舘村
設置主体	飯舘村	管理・運営主体	飯舘村
拠点施設の区分	法第2条第2項第6号 省令第3条第1項第2号	広域的特定活動の区分	法第2条第1項第1号ホ 省令第1条第1項第2号
拠点施設の整備の有無	(有) ・ 無	整備期間	平成28年8月～平成29年春
拠点施設の現況及び計画期間内の整備計画等			
<p><概要及び整備計画> 本拠点施設は、原発災害に伴う避難指示解除後の帰村と復興をサポートするための施設であり、村基幹産業である農業の復興のため、「花」をキーワードに先進的取組を実施・PRし、就農や営農再開を支援する復興の拠点である。平成28年度から工事に着手しており、平成29年夏頃のオープンに向けて整備中である。</p> <p><拠点施設・拠点施設整備事業と基幹事業との一体性> 道の駅(仮称)までい館は、原発事故からの帰村を支援する復興拠点であり、基幹事業の実施により、県内外からのアクセス性が向上し、福島市(飯坂温泉街)や相馬市(松川浦県立自然公園)等との広域的観光拠点の形成、観光客の増加及び周辺地域の活性化に寄与する。 【基幹事業:1-A-349、国道399号外】</p>			
拠点施設で行われる広域的特定活動の内容			
<p><現況> 整備中であるため、活動実績なし。</p> <p><将来> 施設完成後は、先進技術による高価値の花苗を栽培し、展示、販売するなどの飯舘村の帰村に係る事業活動等を実施する計画であり、基幹事業の整備により拠点施設間の移動が容易になることから、村の復興を応援したい人や観光客数の増が見込まれる。</p>			
広域的特定活動との関係			
<p><拠点施設整備の蓋然性> 拠点施設は、国土交通省から「重点道の駅」の指定を受け、平成29年夏頃のオープンに向けて現在整備中である。</p> <p><拠点施設に設定した理由> 道の駅(仮称)までい館は、原発事故からの帰村を支援する復興拠点であり、常磐自動車道や東北中央自動車道の整備を契機に周辺の施設と連携し周遊ルートを設定することで、観光客の交流の拠点となる施設である。</p>			
重点地区(設定する場合に記述)			
面積	ha		
<重点区域の特性・機能>			

(参考書類1)

拠点施設

施設名	スパリゾートハワイアンズ	所在地	福島県いわき市常磐藤原町
設置主体	常磐興産(株)	管理・運営主体	常磐興産(株)
拠点施設の区分	法第2条第2項第6号 省令第3条第1項第1号	広域的特定活動の区分	法第2条第1項第1号ホ 省令第1条第1項第1号
拠点施設の整備の有無	有 ・ 無	整備期間	
拠点施設の現況及び計画期間内の整備計画等			
<p><概要及び整備計画> 温泉を利用した水着で遊ぶリゾート感覚のテーマパークであり、数々の浴場はもちろん、大プールやレストラン、大規模な宿泊施設も備えており、年間約200万人の観光客が訪れている。また、最大1,250名が利用可能なコンベンションホールや約30種類の大小様々なイベントホールなどを備えており、平成27年度には、17カ国の首脳が集まり第7回 太平洋・島サミットが開催され、平成29年度も同サミットが開催予定。既存施設であり整備計画は無し。</p> <p><拠点施設・拠点施設整備事業と基幹事業との一体性> スパリゾートハワイアンズは、ハワイをテーマにしたテーマパークであるだけでなく、太平洋・島サミットなどの国際的な会議も開催出来る施設であり、基幹事業の実施により、県内外からのアクセス性が向上し、白河市(白河関の森公園)や矢祭町(県立自然公園矢祭町)等との広域的観光拠点の形成、観光客の増加及び周辺地域の活性化に寄与する。【基幹事業:1-A-418、国道289号外】</p>			
<p><現況> 観光協会・協議会等との連携を図りながら、大規模なイベントの実施や周辺施設と一体になった観光案内等に関する事業活動を実施しており、平成27年には約197万人が利用している。</p> <p><将来> 50周年を契機に当施設の三大コンテンツである「温泉」、「ショー」、「水遊び」の価値向上を図るために、「水遊び」への新商品の投入と「昼ショー」のリニューアルなど新たな活動を実施する計画であり、基幹事業の整備により、さらなる観光客数の増加と地域の活性化が見込まれる。</p>			
広域的特定活動との関係			
<p><拠点施設整備の蓋然性> 拠点施設は既存の施設であり、既に整備済みである。</p> <p><拠点施設に設定した理由> スパリゾートハワイアンズはハワイをテーマにしたテーマパークであるだけでなく、太平洋・島サミットなどの国際的な会議も開催出来る施設である。新たに常磐自動車道4車線化の整備を契機に周辺の施設と連携し周遊ルートを設定することで、県内外からのアクセス性が向上し、より広域からの観光客の増加を図ることが出来る。</p>			
重点地区(設定する場合に記述)			
面積	ha		
<重点区域の特性・機能>			

(参考書類1)

拠点施設

施設名	飯坂温泉街		
構成施設	所在地	設置主体	管理・運営主体
御宿かわせみ	福島市飯坂温泉翡翠の里2-14	御宿かわせみ	御宿かわせみ
福住旅館	福島市飯坂町字若葉町27	福住旅館	飯坂温泉街
飯坂ホテル聚楽	福島県福島市飯坂町西滝ノ町27	飯坂ホテル聚楽	飯坂ホテル聚楽
祭屋湯左衛門	福島市飯坂町字鍋沢4-1	祭屋湯左衛門	祭屋湯左衛門
摺上亭大鳥	福島市飯坂町中ノ内24-3	摺上亭大鳥	摺上亭大鳥
ホテル翠月	福島市飯坂町字西堀切13	ホテル翠月	ホテル翠月
喜久屋旅館	福島市飯坂町字日堀切16	喜久屋旅館	喜久屋旅館
旅館 湯乃家	福島市飯坂町湯野字湯ノ上18	旅館 湯乃家	旅館 湯乃家
松島屋旅館	福島市飯坂町湯野字切湯ノ上14	松島屋旅館	松島屋旅館
清流の宿 花乃湯	福島市飯坂町湯野切湯ノ上32	清流の宿 花乃湯	清流の宿 花乃湯
溪苑 花の瀬	福島県福島市穴原温泉新湯7	溪苑 花の瀬	溪苑 花の瀬
山房 月之瀬	福島県福島市穴原温泉北原7	山房 月之瀬	山房 月之瀬
おきな旅館	福島市飯坂町字北原26	おきな旅館	おきな旅館
旅館 新亀	福島市飯坂町湯野字切湯ノ上11	旅館 新亀	旅館 新亀
旅館 なりた	福島市飯坂町西堀切33	旅館 なりた	旅館 なりた
一柳閣	福島市飯坂町字中原2	一柳閣	一柳閣

(参考書類1)

拠点施設

施設名	土湯温泉街		
構成施設	所在地	設置主体	管理・運営主体
向瀧旅館	福島市土湯温泉町字杉ノ下63	向瀧旅館	向瀧旅館
奥つちゆ秘湯 川上温泉	福島市土湯温泉町字川上7	奥つちゆ秘湯 川上温泉	奥つちゆ秘湯 川上温泉
旅館ニュー扇屋	福島市土湯温泉町字下ノ町18	旅館ニュー扇屋	旅館ニュー扇屋
相模屋旅館	福島市土湯温泉町字野地2	相模屋旅館	相模屋旅館
神代からのいで湯 山根屋	福島市土湯温泉町字油畑3	神代からのいで湯 山根屋	神代からのいで湯 山根屋
辰巳屋山荘 里の湯	福島市土湯温泉町悪戸尻27-2	辰巳屋山荘 里の湯	辰巳屋山荘 里の湯
はるみや旅館	福島市土湯温泉町字杉ノ下72	はるみや旅館	はるみや旅館
幕川温泉吉倉屋旅館	福島市土湯温泉町字鷲倉山1-10	幕川温泉吉倉屋旅館	幕川温泉吉倉屋旅館
鷲倉温泉高原旅館	福島市土湯温泉町字鷲倉1	鷲倉温泉高原旅館	鷲倉温泉高原旅館
幕川温泉 水戸屋	福島市土湯温泉町字鷲倉山1-3	幕川温泉 水戸屋	幕川温泉 水戸屋
太子の湯 山水荘	福島市土湯温泉町字油畑55	太子の湯 山水荘	太子の湯 山水荘
おもてなしの宿 旅館松雲閣	福島市土湯温泉町字油畑61	おもてなしの宿 旅館松雲閣	おもてなしの宿 旅館松雲閣
福うさぎ	福島市土湯温泉町字八郎畑3-1	福うさぎ	福うさぎ
錦滝旅館	福島市土湯温泉町字油畑17	錦滝旅館	錦滝旅館
赤湯好山荘	福島市土湯温泉町字鷲倉1	赤湯好山荘	赤湯好山荘
こけし工房	福島市土湯温泉町	山根会津屋 外	山根会津屋 外

(参考書類1)

拠点施設

施設名	岳温泉街		
構成施設	所在地	設置主体	管理・運営主体
やすらぎの宿 ヘルシーパルあだたら	二本松市岳温泉1-274-3	やすらぎの宿 ヘルシーパルあだたら	やすらぎの宿 ヘルシーパルあだたら
あだたらふれあいセンター	二本松市岳温泉2丁目66-2	あだたらふれあいセンター	あだたらふれあいセンター
ながめの館 光雲閣	二本松市岳温泉1-85	ながめの館 光雲閣	ながめの館 光雲閣
あだたらの宿 扇や	二本松市岳温泉1-3	あだたらの宿 扇や	あだたらの宿 扇や
空の庭リゾート	二本松市岳温泉1-197-2	空の庭リゾート	空の庭リゾート
陽日の郷 あづま館	二本松市岳温泉1-5	陽日の郷 あづま館	陽日の郷 あづま館
お宿 花かんざし	二本松市岳温泉1-104	お宿 花かんざし	お宿 花かんざし
静流とやすらぎの宿 きらり	二本松市岳温泉1-106	静流とやすらぎの宿 きらり	静流とやすらぎの宿 きらり
櫟平ホテル	二本松市岳温泉2-8	櫟平ホテル	櫟平ホテル
鏡が池 碧山亭	二本松市岳温泉2-13	鏡が池 碧山亭	鏡が池 碧山亭
まごころの宿 宝龍荘	二本松市岳温泉一丁目222	まごころの宿 宝龍荘	まごころの宿 宝龍荘
空の庭プチホテル	二本松市岳温泉2-56	空の庭プチホテル	空の庭プチホテル
ペンション イノセントエイジ	二本松市岳温泉4-514-5	ペンション イノセントエイジ	ペンション イノセントエイジ
安達太良山(ロープウェイ)	二本松市永田字長坂国有林	あだたら高原リゾート	あだたら高原リゾート
安達太良カントリークラブ	二本松市雄平台15	安達太良カントリークラブ	安達太良カントリークラブ
あだたら高原スキー場	二本松市永田字長坂国有林	あだたら高原スキー場	あだたら高原スキー場

(参考書類1)

拠点施設

施設名	猪苗代湖周辺観光施設		
構成施設	所在地	設置主体	管理・運営主体
野口英世記念館	耶麻郡猪苗代町大字三ツ和字前田81	公益財団法人 野口英世記念会	公益財団法人 野口英世記念会
世界のガラス館	耶麻郡猪苗代町大字三ツ和字村東85	世界のガラス館 猪苗代店	世界のガラス館 猪苗代店
会津民俗館	耶麻郡猪苗代町三ツ和	財団法人会津民族館	財団法人会津民族館
天鏡閣(国重要文化財)	耶麻郡猪苗代町大字翁沢字御殿山1048-14	天鏡閣	福島県観光物産交流協会
ホテルリステル猪苗代	耶麻郡猪苗代町大字川桁リステルパーク	ホテルリステル猪苗代	ホテルリステル猪苗代
猪苗代スキー場	耶麻郡猪苗代町葉山7105	猪苗代スキー場	猪苗代スキー場
レイクサイドホテル みなとや	耶麻郡猪苗代町翁沢長浜870	レイクサイドホテル みなとや	レイクサイドホテル みなとや
民宿 磐月荘	耶麻郡猪苗代町千代田千代田甲177	民宿 磐月荘	民宿 磐月荘
こはんゲストハウス	耶麻郡猪苗代町中小松西浜甲1614-50	こはんゲストハウス	こはんゲストハウス
西ノ沢温泉 たなべの湯	耶麻郡猪苗代町磐根重蔵橋2312	西ノ沢温泉 たなべの湯	西ノ沢温泉 たなべの湯
ペンション チャープの森	麻郡猪苗代町長田野付上3309-1	チャープの森	チャープの森
ペンション ぽぽんた	耶麻郡猪苗代町長田手洗川西3838	ペンション ぽぽんた	ペンション ぽぽんた
翁島温泉 玉の湯旅館	耶麻郡猪苗代町磐根本中島2336-7	玉の湯旅館	玉の湯旅館
露天風呂の宿 静楓亭	耶麻郡猪苗代町大道南1640-6	静楓亭	静楓亭
温泉ペンション 森林浴	耶麻郡猪苗代町五輪原7136-171	温泉ペンション 森林浴	温泉ペンション 森林浴
温泉ロッジ・アルピナ	耶麻郡猪苗代町五輪原7136-173	温泉ロッジ・アルピナ	温泉ロッジ・アルピナ

(参考書類1)

拠点施設

施設名	小豆・木賊・湯ノ花・檜枝岐温泉		
構成施設	所在地	設置主体	管理・運営主体
花木の宿	南会津町大桃字平沢山1041-1	花木の宿	花木の宿
窓明の湯	南会津町大桃字平沢山1041	窓明の湯	窓明の湯
駒の茶屋	南会津町大桃字駒ヶ嶽10番地	駒の茶屋	駒の茶屋
民宿 本家亀屋	南会津町 湯ノ花390	本家亀屋	本家亀屋
共同浴場 天神の湯	南会津町 湯ノ花	南会津町観光物産協会館	南会津町観光物産協会館
共同浴場 石湯	南会津町 湯ノ花	南会津町観光物産協会館	南会津町観光物産協会館
旅館末廣	南会津町湯ノ花240	旅館末廣	旅館末廣
民宿 かじや	南会津町湯ノ花1000-1	民宿 かじや	民宿 かじや
民宿 北の家	南会津町湯ノ花546	民宿 北の家	民宿 北の家
共同浴場 露天岩風呂	南会津町木賊	南会津町観光物産協会	南会津町観光物産協会
イワナ福本屋	南会津町宮里字宮ノ本1808-2	イワナ福本屋	イワナ福本屋
井筒屋	南会津町宮里字湯坂1988	井筒屋	井筒屋
道の駅 尾瀬檜枝岐(整備中)	福島県南会津郡檜枝岐村見通	檜枝岐村	檜枝岐村
民宿 ふる里	南会津郡南会津町宮里宮ノ本1715-1	民宿 ふる里	民宿 ふる里
かぎや旅館	南会津郡檜枝岐村居平679	かぎや旅館	かぎや旅館
旅館ひのえまた	南会津郡檜枝岐村居平705	旅館ひのえまた	旅館ひのえまた

(参考書類3)

交付限度額算定表

要綱第5に掲げる式による交付限度額(X)	6,528 百万円	規則第17条第1項に基づく交付限度額(Y)	248,623 百万円	$X \leq Y$ ゆえ、	本計画における交付限度額	6,528 百万円
					交付率	45.0 %
					提案事業比率	0.3 %

規則第17条第1項に基づく限度額算定

S 9,499 km²

拠点施設を中心とする半径Rの円の面積 (πR^2)

π : 3.14

r: 最短距離 55

拠点施設から都道府県の境界までの距離 55 km

拠点施設から海岸線までの距離 84 km

r₀: 10 km

R: $r \geq r_0$ ゆえ、 55 km

T 5 年

当該広域の地域活性化基盤整備計画の計画期間

平成29年度 ~ 平成33年度

C 1,047.0 万円/km²・年度

単位面積あたり及び単年度あたりの標準的な投資額

行政投資全国実績のうち、都道府県が主体となる交付対象事業に係るものを全国平均で除したもの(最新5箇年の平均)

S × C × T × 0.5 = 248,623 百万円

要綱第5に掲げる式による限度額算定

交付対象事業費	基幹事業(A)	14,457 百万円
	提案事業(B)	50 百万円
	合計	14,507 百万円

$\alpha 1 = 9(A+B)/10 =$	13,056.3
$\alpha 2 = 12A/11 =$	15,771.3
$\alpha 1 < \alpha 2$ ゆえ、交付限度額(X) = $\alpha / 2 =$	6,528 百万円

rの選定根拠(複数の拠点施設が記載されている場合)

※計画に記載された拠点施設から都道府県の境界若しくは海岸線までの最短距離
(複数の拠点施設が記載されている場合は、そのうち最も大きい値)

〈選定方法〉

- ① 各拠点施設から都道府県の境界までの距離:r1、海岸線までの距離:r2を記入
(〇〇群とした場合は群の中心付近からの距離とする)
- ② 最短距離欄に、r1、r2のうち短い距離を記入
- ③ 最短距離のうち、最も大きい値となる拠点施設からのr1、r2を交付限度額算定表に記載する値として選定

(単位:km)

拠点施設名	①		②
	拠点施設から 都道府県の境界 までの距離:r1	拠点施設から 海岸線までの 距離:r2	最短距離 (r1、r2のうち 短い距離)
飯坂温泉街	13	45	13
土湯温泉街	10	60	10
霞ヶ城公園	23	22	22
岳温泉街	19	60	19
道の駅ふくしま東和	35	39	35
日本遺産関係施設(開成館外)	40	57	40
福島空港公園	58	53	53
羽鳥湖高原レジーナの森	55	84	55
古殿八幡神社	76	52	52
福島県環境創造センター	35	46	35
三春滝桜公園	41	47	41
夏井千本桜	63	32	32
白河関の森公園	77	53	53
県立自然公園矢祭山	96	34	34
鶴ヶ城天守閣	30	97	30
福満虚空蔵尊圓蔵寺	11	115	11
道の駅からむし織の里しょうわ	19	126	19
喜多方蔵の里	17	100	17
磐梯高原周辺観光施設	15	83	15
猪苗代湖周辺観光施設	22	82	22
大内宿	32	112	32
ブナと川のミュージアム	6	40	6
癒やしの森・恵みの森	13	40	13
会津田島祇園会館	50	116	50
小豆温泉、木賊温泉、湯ノ花・檜枝岐温泉	15	50	15
松川浦県立自然公園	60	1	1
道の駅(仮称)までい館	49	17	17
スパリゾートハワイアンズ	95	8	8

※選定結果(交付限度額算定表に記載する値)

(単位:km)

拠点施設名	③	
	拠点施設から 都道府県の境界 までの距離:r1	拠点施設から 海岸線までの 距離:r2
羽鳥湖高原レジーナの森	55	84

広域的地域活性化基盤整備計画 提案事業概要書(社会資本整備総合交付金 効果促進事業等概要書)

事業名 磐梯山ジオパーク推進事業		事業期間 平成29年度～平成33年度	事業費 10.0百万円		
【事業概要】 磐梯山周辺の観光振興をはじめ、自然保護への理解や環境教育の推進、火山による地域防災意識の高揚など、様々な面での持続的な発展を促進するとともに、東日本大震災からの復興や、ユネスコ世界ジオパーク認定を目指す取組に対して支援する。		【事業費の主な使途】 ・訪問者等に対する解説看板や道案内看板等の整備に要する費用 ・地質遺構等の調査研究や専門の見地からの助言、講演会の講師等を依頼するとともに、専門家とのネットワークを構築するための、アドバイザー招致に要する費用 ・地域住民等に対する理解促進を目的とした啓発活動、広報活動及び磐梯山ジオガイド養成に要する費用			
【間接交付(補助)を行う場合に記載】 間接交付(補助)対象者： 磐梯山ジオパーク協議会 補助制度の名称： 磐梯山ジオパーク推進事業補助金交付要綱					
	平成29年度	平成30年度	平成31年度	平成32年度	平成33年度
ユネスコ世界ジオパーク	日本ジオパーク委員会へ関係書類を提出(3月)	日本ジオパーク委員会による公開審査	日本ジオパーク委員会による現地審査、申請候補地決定 ユネスコ世界ジオパークへの加盟申請	ユネスコ世界ジオパークへの書類・現地審査	ユネスコ世界ジオパーク認定(想定)
重点項目	インバウンド対応	インバウンド対応	インバウンド対応	2020オリンピック・パラリンピック東京大会を活用したPR	ユネスコ世界ジオパーク認定
解説看板等整備事業	■ジオサイトの解説看板や道案内看板等を整備 ○解説看板の整備、改修 ・新たなジオサイトポイントに、解説看板を整備 ・内容をより分かりやすく改修 ・外国語対応 (QRコードにより、英語、中国語のホームページへ誘導)			効果	・ジオサイトの魅力が伝わる ・他のサイトへの周遊 ・外国人の受入体制強化
アドバイザー招致事業	■地質遺構の研究や講演会講師、ネットワーク構築等のため、アドバイザーを招へい ○講演会講師の招へい 【テーマ】地質系、生物系、環境系、歴史系、文化系、観光系、インバウンド系、グルメ系等 【対象】磐梯山ジオガイドや地域住民等			効果	・地域の新たな魅力の掘り起こし ・ガイドツアーの質の向上 ・学術関係者等とのネットワーク構築
理解促進事業	■啓発活動や広報活動、ガイド養成 ○啓発活動(地域住民等の理解促進) ・出前講座(学校向け、大人向け等) ○広報活動(国内外への情報発信) ・リーフレット作成、英語版パンフレット作成 ・ジオグルメの開発、ノベルティの作成 ・ジオカードやジオグルメ等を活用した普及・啓発活動 ・磐梯山ジオパークフォーラムの開催 ・3町村周遊企画 ○磐梯山ジオガイド養成(ガイドの養成、スキルの向上) ・フィールド研修や座学研修等のガイド養成講座			効果	・地域住民の自然保護への理解 ・地域防災意識の高揚 ・郷土愛の醸成 ・認知度向上、魅力向上 ・来訪者の増加 ・外国人来訪者への対応強化 ・来訪者の満足度向上 ・来訪者のリピーター化
目標 交流人口の拡大 風評の払拭 地域の持続的発展					

※一体的に実施する基幹事業:I-A-002(主)会津若松裏磐梯線 金山、I-A-005(一)壺楊本町線 関都
 ※磐梯山ジオパークは、北塩原村、磐梯町、猪苗代町の3町村で構成されており、3町村内の拠点施設として、「磐梯高原周辺観光施設」と「猪苗代湖周辺観光施設」がある。当事業を実施することで、拠点施設も含めた交流人口の拡大を図る。

※拠点施設と一体となって磐梯山周辺地域の情報を発信する等、本事業と拠点施設活動との相乗効果により、交流人口の拡大を図る。

広域的地域活性化基盤整備計画 提案事業概要書(社会資本整備総合交付金 効果促進事業等概要書)

事業名 吾妻・安達太良地域適正利用促進事業	事業期間 平成29年度～平成33年度	事業費 10百万円
【事業概要】 磐梯朝日国立公園内の拠点施設である高湯温泉及び岳温泉の取り組みにより観光客の増加が見込まれるため、道路事業とあわせ、山形県や会津側の拠点から登山客、外国人観光客等のさらなる交流人口の拡大を図るため、拠点間周遊ルート上の観光施設の標識、木道等の整備を行う。	【事業費の主な用途】 木道及び標識等の具有施設の整備	【間接交付(補助)を行う場合に記載】

東吾妻山、鎌沼

一切経山、五色沼

木道整備箇所

標識整備箇所

<主な拠点施設>

- ・土湯温泉街
- ・岳温泉街

<関連する基幹事業>

- ・1-A-310(国)115号
- ・1-A-601(国)459号
- ・1-A-602(主)土湯温泉線

<事業効果>

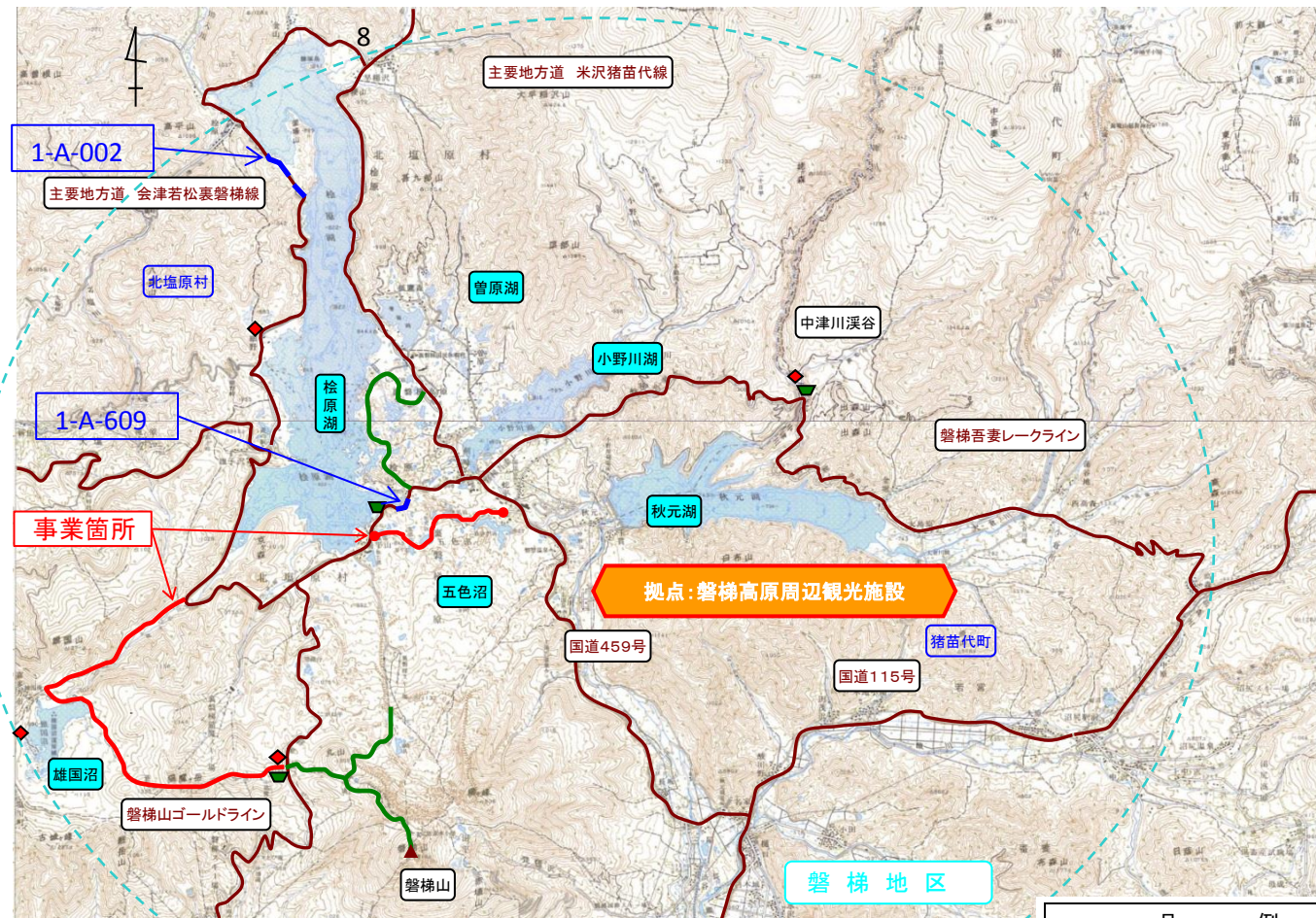
- 標識整備により、新たな登山客及び外国人の受入体制の強化が図られる。
- 木道等施設の整備により、地域資源の質、魅力の向上及び来訪客の満足度向上、リピーター化が図られる。

→ 交流人口の拡大

凡 例		
整備対象	整備対象外	施設名
		県管理歩道
		県管理施設(避難小屋)
		県管理施設(園地)
		県管理施設(公衆便所)
		主な車道

広域的地域活性化基盤整備計画 提案事業概要書(社会資本整備総合交付金 効果促進事業等概要書)

<p>事業名 磐梯地域適正利用促進事業</p>	<p>事業期間 平成29年度～平成33年度</p>	<p>事業費 10百万円</p>
<p>【事業概要】 磐梯朝日国立公園内の拠点施設である磐梯高原周辺観光施設の取り組みにより観光客の増加が見込まれるため、道路事業とあわせ、山形県や中通り側の拠点から登山客、外国人観光客等のさらなる交流人口の拡大を図るため、拠点間周遊ルート上の観光施設の標識、木道等の整備を行う。</p>	<p>【事業費の主な用途】 木道及び標識等の具有施設の整備</p>	<p>【間接交付(補助)を行う場合に記載】</p>



磐梯山、五色沼(毘沙門沼)



木道整備箇所



標識整備箇所



<主な拠点施設>
 ・**磐梯高原周辺観光施設**
 <関連する基幹事業>
 ・1-A-002(主)会津若松裏磐梯線
 ・1-A-609(国)459号

<事業効果>
 ○標識整備により、新たな登山客及び外国人の受入体制の強化が図られる。
 ○木道等施設の整備により、地域資源の質、魅力の向上及び来訪客の満足度向上、リピーター化が図られる。
 → **交流人口の拡大**

凡		例
整備対象	整備対象外	施設名
— (Red line)	— (Green line)	県管理歩道
■ (Red square)	■ (Green square)	県管理施設(避難小屋)
◆ (Red diamond)	◆ (Green diamond)	県管理施設(園地)
▼ (Red triangle)	▼ (Green triangle)	県管理施設(公衆便所)
— (Thick red line)		主な車道

広域的地域活性化基盤整備計画 提案事業概要書(社会資本整備総合交付金 効果促進事業等概要書)

事業名 尾瀬地域適正利用促進事業	事業期間 平成29年度～平成33年度	事業費 20百万円
【事業概要】 尾瀬国立公園内の拠点施設である檜枝岐温泉街に新たに道の駅及び山旅観光案内所を整備等の取り組みにより、観光客の増加が見込まれるため、道路事業とあわせ、新潟県や中通り側からの登山客、外国人観光客等のさらなる交流人口の拡大を図るため、拠点間周遊ルート上の観光施設の標識、木道等の整備を行う。	【事業費の主な使途】 木道及び標識等の具有施設の整備	【間接交付(補助)を行う場合に記載】

凡 例		施設名
—	—	県管理歩道
■	■	県管理施設(避難小屋)
◆	◆	県管理施設(園地)
▽	▽	県管理施設(公衆便所)
—		主な車道

尾瀬沼、燧ヶ岳

新潟県

群馬県

福島県檜枝岐村

事業箇所

凡 例		施設名
—	特別保護地区	Special Protection Zones
—	特別地域	Special Zones
—	自然環境保全地域	Wilderness Area

木道整備箇所

標識整備箇所

＜主な拠点施設＞

- ・小豆・木賊・湯ノ花・檜枝岐温泉街

＜関連する基幹事業＞

- ・1-A-411(国)352号
- ・1-A-343(国)352号
- ・1-A-344(国)401号
- ・1-A-343(国)417号

＜事業効果＞

- 標識整備により、新たな登山客及び外国人の受入体制の強化が図られる。
- 木道等施設の整備により、地域資源の質、魅力の向上及び来訪客の満足度向上、リピーター化が図られる。

→ 交流人口の拡大

道路

旧番号	都市計画道路名 又はその他道路名	番号	区間	道路区分	事業主体	事業手法	工種	延長 m	車道幅員		車線数		歩道幅員		交付事業費 百万円	交付事業における事業 (年度)	事業内容	都市計画 年月	広域的特定活動に伴う 人流・物流との関係性		整備効果等	供用等	備考
									整備前 m	整備後 m	整備前 車線	整備後 車線	整備前 m	整備後 m					目 (拠点施設)	至 (主要地)			
1-A1-009	(主)飯野三春石川線	1-A-001	黒木	地	福島県	-	改築	900	4.5	6.0	1.0	2.0	0.0	2.5	250	H29~H31	現道拡幅0.9km	-	三春滝桜公園	夏井千本桜	春の桜を中心とした観光周遊について、当事業区間の通行者の安全確保と快適性の向上により来訪者の増が期待される。	全線完成供用L=0.9km(H31予定)	未改良区間(L=0.9km)の解消 T'22=772台/日、K'22=0.08
1-A1-011	(主)会津若松裏磐梯線	1-A-002	金山	地	福島県	-	改築	500	3.0	6.0	1.0	2.0	0.0	2.5	300	H29~H33	現道拡幅0.5km	-	猪苗代湖周辺観光施設	磐梯山周辺観光施設	ランニングやサイクリングで人気の高い猪苗代湖・磐梯山周辺観光施設(検原湖一周等)を中心とした観光周遊について、当事業区間の通行者の安全確保と快適性の向上により来訪者の増が期待される。	全線完成供用L=0.8km(H32予定)	未改良区間(L=0.8km)の解消 T'22=497台/日、K'22=0.06
1-A1-013	(一)石筵本宮線	1-A-003	玉井	地	福島県	-	改築	2,200	3.5	6.0	1.0	2.0	0.0	0.0	10	H29	現道拡幅2.2km	-	岳温泉街	霞ヶ城公園	当事業区間の通行者の安全確保と快適性の向上により、本宮IC(東京方面)からの来訪者の増が期待される。	全線完成供用L=2.2km(H28予定)	T'22=829台/日、K'22=0.11
1-A1-016	(一)赤留塔寺線	1-A-004	佐賀瀬川	地	福島県	-	改築	500	3.5	6.0	1.0	2.0	0.0	0.0	200	H29~H30	バイパス0.5km	-	鶴ヶ城天守閣	会津坂下IC(新潟方面からの利用)	当事業区間の通行者の安全確保と快適性の向上により、会津坂下IC(新潟方面)からの来訪者の増が期待される。	全線完成供用L=0.5km(H29予定)	未改良区間(L=0.5km)の解消 T'22=419台/日、K'22=0.05
1-A1-017	(一)壺楊木町線	1-A-005	関都	地	福島県	-	改築	1,600	3.8	6.0	1.0	2.0	0.0	2.5	60	H30~H33	現道拡幅1.6km	-	猪苗代湖周辺観光施設	磐梯山周辺観光施設	ランニングやサイクリングで人気の高い猪苗代湖・磐梯山周辺観光施設(検原湖一周等)を中心とした観光周遊について、当事業区間の通行者の安全確保と快適性の向上により来訪者の増が期待される。	全線完成供用L=1.6km(H33予定)	未改良区間(L=1.6km)の解消 T'22=2,521台/日、K'22=0.34
1-A1-018	(一)熱塩加納山都西会津線	1-A-006	一ノ俣橋	地	福島県	-	改築	1,300	2.5	5.5	1.0	2.0	0.0	0.0	500	H29~H33	現道拡幅1.3km	-	喜多方蔵の里	三川温泉群(新潟県)	当事業区間の通行者の安全確保と快適性の向上により、新潟県の拠点施設である三川温泉群等との連携が図られ、更なる来訪者の増が期待される。	全線完成供用L=1.3km(H30予定)	未改良区間(L=1.3km)の解消 T'22=1,095台/日、K'22=0.16
1-A1-120	(一)喜多方河東線	1-A-007	赤枝	地	福島県	-	改築	1000	4.0	5.5	1.0	2.0	0.0	0.0	400	H29~H33	現道拡幅1.0km	-	喜多方蔵の里	磐梯河東IC(いわき方面からの利用)	当事業区間の通行者の安全確保と快適性の向上により、磐梯河東IC(いわき方面)からの来訪者の増が期待される。	全線完成供用L=1.0km(H33予定)	未改良区間(L=1.0km)の解消 T'22=6,571台/日、K'22=0.43
1-A1-124	(一)月舘川俣線	1-A-008	羽田2	地	福島県	-	改築	800	4.0	5.5	1.0	2.0	0.0	0.0	300	H29~H33	現道拡幅0.8km	-	飯坂温泉街	道の駅(仮)までい館	当事業区間の通行者の安全確保と快適性の向上により、道の駅(仮)までい館との連携が図られ、更なる来訪者の増が期待される。	全線完成供用L=0.8km(H30予定)	未改良区間(L=0.8km)の解消 T'22=1,759台/日、K'22=0.18
1-A1-125	(主)二本松金屋線	1-A-009	北大沢	地	福島県	-	改築	700	4.0	5.5	1.0	2.0	0.0	0.0	300	H29~H33	現道拡幅0.7km	-	霞ヶ城公園	岳温泉街	岳温泉街の宿泊客等を対象に、花をテーマにした観光周遊(霞ヶ城公園:菊人形や桜の名所+蛇の花・花と歴史の郷)について、当事業区間の通行者の安全確保と快適性の向上により来訪者の増が期待される。	全線完成供用L=0.7km(H30予定)	未改良区間(L=0.7km)の解消 T'22=212台/日、K'22=0.20
1-A1-128	(一)社田浅川線	1-A-010	宮下	地	福島県	-	改築	400	3.5	6.0	1.0	2.0	0.0	2.5	150	H29~H31	現道拡幅0.4km	-	白河関の森公園	古殿八幡神社	蕎麦やホテルをテーマとした観光周遊について、当事業区間の通行者の安全確保と快適性の向上により来訪者の増が期待される。	全線完成供用L=0.4km(H30予定)	未改良区間(L=0.4km)の解消 T'22=2,971台/日、K'22=1.70
1-A1-130	(一)浜崎高野会津若松線	1-A-011	浜崎	地	福島県	-	改築	600	4.0	6.0	1.0	2.0	0.0	2.5	230	H29~H33	バイパス0.6km	-	喜多方蔵の里	鶴ヶ城天守閣	当事業区間の通行者の安全確保と快適性の向上により、隣接する主要観光スポットである鶴ヶ城天守閣との連携が図られ、更なる来訪者の増が期待される。	全線完成供用L=0.6km(H33予定)	未改良区間(L=0.6km)の解消 T'22=2,165台/日
1-A1-131	(一)飯谷大巻線	1-A-012	檜原	地	福島県	-	改築	1700	3.5	5.5	1.0	2.0	0.0	0.0	120	H29~H33	現道拡幅1.7km	-	福満虚空藏尊厳蔵蔵寺	ブナと川のミュージアム	紅葉シーズンの奥会津只見線を中心とした観光周遊について、当事業区間の通行者の安全確保と快適性の向上により来訪者の増が期待される。	全線完成供用L=0.5km(H33予定)	未改良区間(L=1.7km)の解消 T'22=204台/日
1-A1-132	(主)喜多川河東線	1-A-013	東長原	地	福島県	-	改築	1600	4.0	6.0	1.0	2.0	0.0	0.0	300	H29~H33	バイパス1.6km	-	喜多方蔵の里	磐梯河東IC(いわき方面からの利用)	当事業区間の通行者の安全確保と快適性の向上により、磐梯河東IC(いわき方面)からの来訪者の増が期待される。	全線完成供用L=1.6km(H33予定)	未改良区間(L=1.6km)の解消 T'22=1,825台/日
1-A1-133	(主)喜多方会津坂下線	1-A-014	沢部	地	福島県	-	改築	1100	5.5	6.0	2.0	2.0	0.5	2.5	350	H29~H32	現道拡幅1.1km	-	喜多方蔵の里	鶴ヶ城天守閣	当事業区間の通行者の安全確保と快適性の向上により、隣接する主要観光スポットである鶴ヶ城天守閣との連携が図られ、更なる来訪者の増が期待される。	全線完成供用L=1.0km(H33予定)	未改良区間(L=1.0km)の解消 T'22=2,385台/日
1-A1-135	(主)会津坂下山都線	1-A-015	河原田	地	福島県	-	改築	800	5.5	6.5	2.0	2.0	0.0	2.5	150	H29~H31	現道拡幅0.8km	-	喜多方蔵の里	西会津IC(新潟方面からの利用)	当事業区間の通行者の安全確保と快適性の向上により、磐梯河東IC(いわき方面)からの来訪者の増が期待される。	全線完成供用L=0.8km(H30予定)	未改良区間(L=0.8km)の解消 T'22=3,818台/日
1-A1-201	(一)谷田川三春線	1-A-016	満足	地	福島県	-	改築	500	3.0	6.0	1.0	2.0	0.0	0.0	150	H32~H33	現道拡幅0.5km	-	三春滝桜公園	福島空港公園	春の桜を中心とした観光周遊について、当事業区間の通行者の安全確保と快適性の向上により来訪者の増が期待される。(福島空港公園からの利用)	全線完成供用L=0.5km(H32予定)	未改良区間(L=0.5km)の解消
1-A1-202	(一)赤留塔寺線	1-A-017	勝大	地	福島県	-	改築	500	4.0	6.0	1.0	2.0	0.0	5.0	200	H30~H33	現道拡幅0.5km	-	鶴ヶ城天守閣	会津坂下IC(新潟方面からの利用)	当事業区間の通行者の安全確保と快適性の向上により、会津坂下IC(新潟方面)からの来訪者の増が期待される。	全線完成供用L=0.5km(H33予定)	未改良区間(L=0.5km)の解消 T'22=560台/日、K'22=0.08台/日
1-A1-023	(一)国見福島線	1-A-200	元宿	地	福島県	-	改築	400	5.0	6.0	2.0	2.0	0.0	2.5	120	H29	現道拡幅 L=0.4km	-	飯坂温泉街	国見IC(仙台方面からの利用)	当事業区間における通行者の安全確保と快適性の向上により、国見ICから桑折町の旧奥州街道(旧伊達郡役所等)を経由し、飯坂温泉街にかかる観光周遊について更なる交流が図られる。	全線完成供用L=0.4km(H32予定)	未改良区間(L=0.4km)の解消 T'22=6,114台/日
1-A1-027	(一)会津若松熱塩温泉自転車道線	1-A-201	大戸町 外	地	福島県	-	交安	17,800	0	2.0	0	1.0	0	0.0	568	H29~H33	自転車道設置 L=17.8km	-	鶴ヶ城天守閣	喜多方蔵の里	当事業区間の通行者の安全確保と快適性の向上により、隣接する主要観光地である喜多方蔵の里との連携が図られ、更なる来訪者の増が期待される。	全線完成供用L=12.5km(H33予定)	未改良区間(L=17.8km)の解消
1-A1-028	(主)喜多方河東線	1-A-203	熊倉	地	福島県	-	改築	660	5.0	5.5	2	2	0	2.5	201	H29~H32	現道拡幅 L=0.6km	-	喜多方蔵の里	磐梯河東IC(いわき方面からの利用)	当事業区間の通行者の安全確保と快適性の向上により、磐梯河東IC(いわき方面)からの来訪者の増が期待される。	全線完成供用L=0.6km(H32予定)	未改良区間(L=0.6km)の解消 T'22=2,974台/日
1-A1-203	(国)121号	1-A-204	会津若松市 外	地	福島県	-	交安	-	-	-	-	-	-	-	20	H30~H31	標識設置 N=100基	-	鶴ヶ城天守閣	喜多方蔵の里	当事業区間の通行者の安全確保と快適性の向上により、隣接する主要観光地である喜多方蔵の里との連携が図られ、更なる来訪者の増が期待される。	全線完成供用N=100基(H31予定)	
1-A1-136	(一)二本松三春線	1-A-300	和田	地	福島県	-	修繕	1500	6	6	2	2	2	2	60	H29~H31	道路改良 L=1.5km	-	霞ヶ城公園	岳温泉街	岳温泉街の宿泊客等を対象に、花をテーマにした観光周遊(霞ヶ城公園:菊人形や桜の名所+蛇の花・花と歴史の郷)について、当事業区間の通行者の安全確保と快適性の向上により来訪者の増が期待される。	全線完成供用L=1.5km(H31予定)	
1-A1-137	(主)二本松金屋線	1-A-301	下行合	地	福島県	-	修繕	4200	6	6	2	2	6	6	125	H29~H31	舗装改良 L=4.2km	-	三春滝桜公園	JR郡山駅前(バス停)	春の桜を中心とした観光周遊について、当事業区間の通行者の安全確保と快適性の向上により来訪者の増が期待される。(周遊バスが運行)	全線完成供用L=4.2km(H31予定)	
1-A1-138	(一)玉川田村線	1-A-302	塩田	地	福島県	-	修繕	4000	6	6	2	2	2.5	2.5	123	H29~H32	舗装改良 L=4.0km	-	福島空港公園	三春滝桜公園	ウルトラマンのイベントやスポーツを中心とした観光周遊について、当事業区間の通行者の安全確保と快適性の向上により来訪者の増が期待される。	全線完成供用L=4km(H32予定)	
1-A1-139	(主)白石石川線	1-A-303	赤羽	地	福島県	-	修繕	2000	5.5	5.5	2	2	3.5	3.5	60	H29~H31	舗装改良 L=2.0km	-	福島空港公園	矢吹IC(東京方面からの利用)	ウルトラマンのイベントやスポーツを中心とした観光周遊について、当事業区間の通行者の安全確保と快適性の向上により来訪者の増が期待される。	全線完成供用L=2km(H31予定)	
1-A1-140	(一)須賀川二本松線	1-A-304	日和田	地	福島県	-	修繕	1700	6	6	2	2	3	3	95	H29~H31	舗装改良 L=1.7km	-	三春滝桜公園	本宮IC	春の桜を中心とした観光周遊について、当事業区間の通行者の安全確保と快適性の向上により、高速道路を利用した来訪者の増が期待される。	全線完成供用L=1.7km(H31予定)	
1-A1-141	(主)中野須賀川線	1-A-305	西川	地	福島県	-	修繕	1500	6.5	6.5	2	2	6	6	55	H29~H31	舗装改良 L=1.5km	-	福島空港公園	猪苗代湖周辺観光施設	当事業区間の通行者の安全確保と快適性の向上により、猪苗代湖周辺観光施設との広域連携が期待される。	全線完成供用L=1.5km(H32予定)	
1-A1-142	(一)石川矢吹線	1-A-306	中野目東	地	福島県	-	修繕	1200	5.5	5.5	2	2	1.5	1.5	79	H29~H32	舗装改良 L=1.2km	-	福島空港公園	矢吹IC(東京方面からの利用)	ウルトラマンのイベントやスポーツを中心とした観光周遊について、当事業区間の通行者の安全確保と快適性の向上により来訪者の増が期待される。	全線完成供用L=1.2km(H29予定)	
1-A1-143	(一)塙大津港線	1-A-307	大蔵	地	福島県	-	修繕	2400	5.5	5.5	2	2	1.5	1.5	29	H29	舗装改良 L=2.4km	-	県立自然公園矢祭山	スノリゾートハイアンス	キャンプやスポーツ、天体観測をテーマとした観光周遊について、当事業区間の通行者の安全確保と快適性の向上により来訪者の増が期待される。	全線完成供用L=2.4km(H33予定)	
1-A1-144	(一)須賀川矢吹線	1-A-308	陣ヶ岡	地	福島県	-	修繕	4000	5.5	5.5	2	2	5	5	145	H29~H33	舗装改良 L=4.0km	-	福島空港公園	矢吹IC(東京方面からの利用)	ウルトラマンのイベントやスポーツを中心とした観光周遊について、当事業区間の通行者の安全確保と快適性の向上により来訪者の増が期待される。	全線完成供用L=4km(H29予定)	
1-A1-145	(主)塙泉崎線	1-A-309	泉崎	地	福島県	-	修繕	1000	5.5	5.5	2	2	3.5	3.5	23	H29	舗装改良 L=1.0km	-	白河関の森公園	矢吹IC	蕎麦やホテルをテーマとした観光周遊について、当事業区間の通行者の安全確保と快適性の向上により来訪者の増が期待される。	全線完成供用L=1km(H33予定)	
1-A1-224	(国)115号	1-A-310	土湯温泉町	国	福島県	-	修繕	1400	6.5	6.5	2	2	3	3	28	H33	舗装改良 L=1.4km	-	土湯温泉街	福島西IC	温泉街の入り口にあたる当事業区間の改良により、通行者の安全確保と快適性の向上がなされ、更なる来訪者の増が期待される。	全線完成供用L=1.4km(H33予定)	
1-A1-225	(国)459号	1-A-311	平石高田	国	福島県	-	修繕	500	6	6	2	2	6.5	6.5	30	H33	舗装改良 L=0.5km	-	霞ヶ城公園	岳温泉街	岳温泉街の宿泊客等を対象に、花をテーマにした観光周遊(霞ヶ城公園:菊人形や桜の名所+蛇の花・花と歴史の郷)について、当事業区間の通行者の安全確保と快適性の向上により来訪者の増が期待される。	全線完成供用L=0.5km(H33予定)	
1-A1-226	(国)288号	1-A-312	北小泉	国	福島県	-	修繕	300	6.5	6.5	2	2	6.3	6.3	40	H32~H33	舗装改良 L=0.3km	-	三春滝桜公園	本宮IC	春の桜を中心とした観光周遊について、当事業区間の通行者の安全確保と快適性の向上により、高速道路を利用した来訪者の増が期待される。	全線完成供用L=0.3km(H30予定)	
1-A1-227	(国)288号	1-A-313	久保田	国	福島県	-	修繕	900	7	7	2	2	4.6	4.6	50	H29~H30	舗装改良 L=0.9km	-	三春滝桜公園	本宮IC	春の桜を中心とした観光周遊について、当事業区間の通行者の安全確保と快適性の向上により、高速道路を利用した来訪者の増が期待される。	全線完成供用L=0.9km(H33予定)	
1-A1-228	(国)294号	1-A-314	三代	国	福島県	-	修繕	2200	6	6	2	2	1	1	185	H29~H33	舗装改良 L=2.2km	-	鶴ヶ城天守閣	羽鳥湖高原レジーナの森	当事業区間の通行者の安全確保と快適性の向上により、隣接する主要観光地である羽鳥湖高原レジーナの森との連携が図られ、更なる来訪者の増が期待される。	全線完成供用L=2.2km(H33予定)	

(参考書類5)

1-A1-229	(国)118号	1-A-315	牧ノ内	国	福島県	-	修繕	6000	6	6	2	2	1	1	390	H29～H33	舗装改良 L=6.0km	-	羽鳥湖高原レジャーナの森	須賀川IC(仙台方面からの利用)	当事業区間の通行者の安全確保と快適性の向上により、須賀川IC(仙台方面)からの来訪者の増が期待される。	全線完成供用L=6km(H31予定)
1-A1-230	(国)349号	1-A-316	塩庭	国	福島県	-	修繕	1300	6.5	6.5	2	2	2	2	25	H31	舗装改良 L=1.3km	-	夏井千本桜	小野IC	桜をテーマにした観光周遊について、当事業区間の通行者の安全確保と快適性の向上により来訪者の増が期待される。	全線完成供用L=1.3km(H33予定)
1-A1-231	(国)349号	1-A-317	飯豊	国	福島県	-	修繕	1000	6.5	6.5	2	2	2	2	50	H32	舗装改良 L=1.0km	-	夏井千本桜	古殿八幡神社	桜をテーマにした観光周遊について、当事業区間の通行者の安全確保と快適性の向上により来訪者の増が期待される。	全線完成供用L=1km(H33予定)
1-A1-232	(国)294号	1-A-318	大里	国	福島県	-	修繕	2500	6	6	2	2	2	2	170	H29～H33	舗装改良 L=2.5km	-	羽鳥湖高原レジャーナの森	矢吹IC(東京方面からの利用)	当事業区間の通行者の安全確保と快適性の向上により、矢吹IC(東京方面)からの来訪者の増が期待される。	全線完成供用L=2.5km(H33予定)
1-A1-233	(国)349号	1-A-319	竹貫	国	福島県	-	修繕	1600	5.5	5.5	2	2	3.5	3.5	50	H32	舗装改良 L=1.6km	-	古殿八幡神社	小野IC	当事業区間の通行者の安全確保と快適性の向上により、小野ICからのアクセス向上が図られ、更なる来訪者の増が期待される。	全線完成供用L=1.6km(H33予定)
1-A1-234	(国)118号	1-A-320	長沼	国	福島県	-	修繕	3000	6	6	2	2	1	1	250	H29～H33	舗装改良 L=3.0km	-	羽鳥湖高原レジャーナの森	須賀川IC(仙台方面からの利用)	当事業区間の通行者の安全確保と快適性の向上により、須賀川IC(仙台方面)からの来訪者の増が期待される。	全線完成供用L=3km(H33予定)
1-A1-235	(国)118号	1-A-321	東大畑	国	福島県	-	修繕	1000	6.5	6.5	2	2	4.5	4.5	90	H31	舗装改良 L=1.0km	-	福島空港公園	白河関の森公園	ウルトラマンのイベントやスポーツを中心とした観光周遊について、当事業区間の通行者の安全確保と快適性の向上により来訪者の増が期待される。	全線完成供用L=1km(H33予定)
1-A1-236	(国)289号	1-A-322	真船	国	福島県	-	修繕	1000	6	6	2	2	1	1	80	H30	舗装改良 L=1.0km	-	白河関の森公園	道の駅しもごう	蕎麦やホテルをテーマとした観光周遊について、当事業区間の通行者の安全確保と快適性の向上により来訪者の増が期待される。	全線完成供用L=1km(H33予定)
1-A1-237	(国)289号	1-A-323	堀越	国	福島県	-	修繕	2100	6	6	2	2	1	1	40	H29～H30	舗装改良 L=2.1km	-	県立自然公園矢祭山	白河関の森公園	キャンプやスポーツ、天体観測をテーマとした観光周遊について、当事業区間の通行者の安全確保と快適性の向上により来訪者の増が期待される。	全線完成供用L=2.1km(H30予定)
1-A1-238	(国)349号	1-A-324	西山	国	福島県	-	修繕	2000	6	6	2	2	1	1	113	H20～H33	舗装改良 L=2.0km	-	古殿八幡神社	白河関の森公園	当事業区間の通行者の安全確保と快適性の向上により、近隣の拠点施設である白河関の森公園との連携が図られ、更なる来訪者の増が期待される。	全線完成供用L=2km(H33予定)
1-A1-239	(国)289号	1-A-325	青生野	国	福島県	-	修繕	2000	5.5	5.5	2	2	1	1	160	H29～H33	舗装改良 L=2.0km	-	県立自然公園矢祭山	スパリゾートハワイアンズ	キャンプやスポーツ、天体観測をテーマとした観光周遊について、当事業区間の通行者の安全確保と快適性の向上により来訪者の増が期待される。	全線完成供用L=2km(H33予定)
1-A1-240	(国)349号	1-A-326	赤坂東野	国	福島県	-	修繕	1500	4	4	2	2	1	1	80	H30～H33	舗装改良 L=1.5km	-	古殿八幡神社	白河関の森公園	当事業区間の通行者の安全確保と快適性の向上により、近隣の拠点施設である白河関の森公園との連携が図られ、更なる来訪者の増が期待される。	全線完成供用L=1.5km(H33予定)
1-A1-241	(国)118号	1-A-327	関岡	国	福島県	-	修繕	600	6	6	2	2	1.75	1.75	30	H31～H33	舗装改良 L=0.6km	-	県立自然公園矢祭山	白河関の森公園	キャンプやスポーツ、天体観測をテーマとした観光周遊について、当事業区間の通行者の安全確保と快適性の向上により来訪者の増が期待される。	全線完成供用L=0.6km(H31予定)
1-A1-242	(国)289号	1-A-328	梁森	国	福島県	-	修繕	2000	5.5	5.5	2	2	1.5	1.5	240	H29～H33	舗装改良 L=2.0km	-	白河関の森公園	古殿八幡神社	蕎麦やホテルをテーマとした観光周遊について、当事業区間の通行者の安全確保と快適性の向上により来訪者の増が期待される。	全線完成供用L=2km(H33予定)
1-A1-243	(国)289号	1-A-329	渡瀬	国	福島県	-	修繕	800	5.5	5.5	2	2	2.25	2.25	80	H30～H33	舗装改良 L=0.8km	-	県立自然公園矢祭山	スパリゾートハワイアンズ	キャンプやスポーツ、天体観測をテーマとした観光周遊について、当事業区間の通行者の安全確保と快適性の向上により来訪者の増が期待される。	全線完成供用L=0.8km(H33予定)
1-A1-244	(国)118号	1-A-330	亀賀	国	福島県	-	修繕	700	13	13	2	2	14	14	35	H31～H32	舗装改良 L=0.7km	-	鶴ヶ城天守閣	喜多方蔵の里	当事業区間の通行者の安全確保と快適性の向上により、隣接する主要観光地である喜多方蔵の里との連携が図られ、更なる来訪者の増が期待される。	全線完成供用L=0.7km(H32予定)
1-A1-245	(国)294号	1-A-331	原	国	福島県	-	修繕	600	6	6	2	2	5	5	30	H31～H32	舗装改良 L=0.6km	-	鶴ヶ城天守閣	羽鳥湖高原レジャーナの森	当事業区間の通行者の安全確保と快適性の向上により、隣接する主要観光地である羽鳥湖高原レジャーナの森との連携が図られ、更なる来訪者の増が期待される。	全線完成供用L=0.6km(H32予定)
1-A1-246	(国)401号	1-A-332	大芦	国	福島県	-	修繕	600	5.5	5.5	2	2	1.5	1.5	20	H32	舗装改良 L=0.6km	-	道の駅からむし織の里しようわ	いやしの森/恵みの森	当事業区間の通行者の安全確保と快適性の向上により、近隣の主要施設であるいやしの森や恵みの森との連携が図られ、更なる来訪者の増が期待される。	全線完成供用L=0.6km(H33予定)
1-A1-247	(国)400号	1-A-333	野尻	国	福島県	-	修繕	500	6	6	2	2	2	2	20	H33	舗装改良 L=0.5km	-	道の駅からむし織の里しようわ	福満虚空蔵尊圓蔵寺	紅葉シーズンの野尻川渓谷を中心とした観光周遊について、当事業区間の通行者の安全確保と快適性の向上により来訪者の増が期待される。(道の駅からむし織の里しようわと福満虚空蔵尊圓蔵寺等)	全線完成供用L=0.5km(H32予定)
1-A1-248	(国)252号	1-A-334	下大牧	国	福島県	-	修繕	700	6	6	2	2	1.5	1.5	20	H30	舗装改良 L=0.7km	-	福満虚空蔵尊圓蔵寺	ブナと川のミュージアム	紅葉シーズンの奥会津只見線を中心とした観光周遊について、当事業区間の通行者の安全確保と快適性の向上により来訪者の増が期待される。	全線完成供用L=0.7km(H30予定)
1-A1-249	(国)252号	1-A-335	川口トンネル	国	福島県	-	修繕	300	6	6	2	2	1.5	1.5	15	H32	舗装改良 L=0.3km	-	ブナと川のミュージアム	福満虚空蔵尊圓蔵寺	ブナの原生林等、奥会津の大自然をテーマとした観光周遊について、当事業区間の通行者の安全確保と快適性の向上により来訪者の増が期待される。	全線完成供用L=0.3km(H32予定)
1-A1-250	(国)252号	1-A-336	川口トンネル・シェルター	国	福島県	-	修繕	200	6	6	2	2	1.5	1.5	15	H32	舗装改良 L=0.2km	-	福満虚空蔵尊圓蔵寺	ブナと川のミュージアム	紅葉シーズンの奥会津只見線を中心とした観光周遊について、当事業区間の通行者の安全確保と快適性の向上により来訪者の増が期待される。	全線完成供用L=0.2km(H32予定)
1-A1-251	(国)252号	1-A-337	松倉トンネル	国	福島県	-	修繕	300	6	6	2	2	1.5	1.5	20	H30	舗装改良 L=0.3km	-	福満虚空蔵尊圓蔵寺	ブナと川のミュージアム	紅葉シーズンの奥会津只見線を中心とした観光周遊について、当事業区間の通行者の安全確保と快適性の向上により来訪者の増が期待される。	全線完成供用L=0.3km(H30予定)
1-A1-252	(国)400号	1-A-338	松山	国	福島県	-	修繕	1000	6	6	2	2	1	1	30	H30	舗装改良 L=1.0km	-	道の駅からむし織の里しようわ	福満虚空蔵尊圓蔵寺	紅葉シーズンの野尻川渓谷を中心とした観光周遊について、当事業区間の通行者の安全確保と快適性の向上により来訪者の増が期待される。(道の駅からむし織の里しようわと福満虚空蔵尊圓蔵寺等)	全線完成供用L=1km(H30予定)
1-A1-253	(国)400号	1-A-339	佐倉	国	福島県	-	修繕	1000	5.5	5.5	2	2	2	2	30	H33	舗装改良 L=1.0km	-	道の駅からむし織の里しようわ	いやしの森/恵みの森	当事業区間の通行者の安全確保と快適性の向上により、近隣の主要施設であるいやしの森や恵みの森との連携が図られ、更なる来訪者の増が期待される。	全線完成供用L=1km(H33予定)
1-A1-254	(国)400号	1-A-340	下中津川	国	福島県	-	修繕	1000	5.5	5.5	2	2	1.5	1.5	30	H33	舗装改良 L=1.0km	-	道の駅からむし織の里しようわ	福満虚空蔵尊圓蔵寺	紅葉シーズンの野尻川渓谷を中心とした観光周遊について、当事業区間の通行者の安全確保と快適性の向上により来訪者の増が期待される。(道の駅からむし織の里しようわと福満虚空蔵尊圓蔵寺等)	全線完成供用L=1km(H33予定)
1-A1-255	(国)121号	1-A-341	大倉トンネル	国	福島県	-	修繕	1500	6.5	6.5	2	2	3.3	3.3	100	H31～H33	舗装改良 L=1.5km	-	喜多方蔵の里	道の駅田沢(山形県)	当事業区間の通行者の安全確保と快適性の向上により、隣隣の主要施設である道の駅田沢との連携が図られ、更なる来訪者の増が期待される。	全線完成供用L=1.5km(H33予定)
1-A1-256	(国)400号	1-A-342	高野	国	福島県	-	修繕	700	5.5	5.5	2	2	1	1	30	H33	舗装改良 L=0.7km	-	会津田島祇園会館	道の駅からむし織の里しようわ	会津田島祇園をテーマとした観光周遊について、当事業区間の通行者の安全確保と快適性の向上により来訪者の増が期待される。	全線完成供用L=0.7km(H33予定)
1-A1-257	(国)352号	1-A-343	見通	国	福島県	-	修繕	600	2.8	2.8	2	2	0.8	0.8	20	H29	舗装改良 L=0.6km	-	小豆・木賊・湯・花・榎枝岐温泉街	会津田島祇園会館	当事業区間の通行者の安全確保と快適性の向上により、隣接する主要観光地である会津田島祇園会館との連携が図られ、更なる来訪者の増が期待される。	全線完成供用L=0.6km(H29予定)
1-A1-258	(国)401号	1-A-344	木伏	国	福島県	-	修繕	200	5.5	5.5	2	2	0.7	0.7	10	H32	舗装改良 L=0.2km	-	小豆・木賊・湯・花・榎枝岐温泉街	道の駅からむし織の里しようわ	当事業区間の通行者の安全確保と快適性の向上により、隣接する主要施設である道の駅からむし織の里しようわとの連携が図られ、更なる来訪者の増が期待される。	全線完成供用L=0.2km(H32予定)
1-A1-259	(国)118号	1-A-345	下郷トンネル	国	福島県	-	修繕	1400	6	6	2	2	2	2	134	H29～H32	舗装改良 L=1.4km	-	大内宿	鶴ヶ城天守閣	大内宿への導入口にあたる当区間の改良により、通行者の安全確保と快適性の向上がなされ、鶴ヶ城天守閣との連携強化により、更なる来訪者の増が期待される。	全線完成供用L=1.4km(H32予定)
1-A1-260	(国)118号	1-A-346	小沼崎トンネル	国	福島県	-	修繕	700	6	6	2	2	2	2	70	H29～H31	舗装改良 L=0.7km	-	大内宿	鶴ヶ城天守閣	大内宿への導入口にあたる当区間の改良により、通行者の安全確保と快適性の向上がなされ、鶴ヶ城天守閣との連携強化により、更なる来訪者の増が期待される。	全線完成供用L=0.7km(H31予定)
1-A1-261	(国)121号	1-A-347	糸沢	国	福島県	-	修繕	500	6	6	2	2	1	1	30	H33	舗装改良 L=0.5km	-	会津田島祇園会館	小豆・木賊・湯・花・榎枝岐温泉街	会津田島祇園をテーマとした観光周遊について、当事業区間の通行者の安全確保と快適性の向上により来訪者の増が期待される。	全線完成供用L=0.5km(H33予定)
1-A1-262	(国)113号	1-A-348	駒ヶ嶺	国	福島県	-	修繕	1700	13	13	2	2	12	12	43	H29～H30	舗装改良 L=1.7km	-	松川浦公園	新地IC(仙台方面から)	当事業区間の通行者の安全確保と快適性の向上により、新地IC(仙台方面)からの来訪者の増が期待される。	全線完成供用L=1.7km(H30予定)
1-A1-263	(国)399号	1-A-349	白石	国	福島県	-	修繕	600	6.5	6.5	2	2	4.5	4.5	44	H32～H33	舗装改良 L=0.6km	-	道の駅(仮)までい館	飯坂温泉街	当事業区間の通行者の安全確保と快適性の向上により、飯坂温泉街との連携が図られ、更なる来訪者の増が期待される。	全線完成供用L=0.6km(H33予定)
1-A1-264	(国)115号	1-A-350	大曲	国	福島県	-	修繕	900	5.5	5.5	2	2	1.3	1.3	30	H29	舗装改良 L=0.9km	-	松川浦公園	相馬IC(東京方面から)	当事業区間の通行者の安全確保と快適性の向上により、相馬IC(東京方面)からの来訪者の増が期待される。	全線完成供用L=0.9km(H29予定)
1-A1-265	(国)289号	1-A-351	江尻	国	福島県	-	修繕	800	6	6	2	2	6	6	48	H32～H33	舗装改良 L=0.8km	-	スパリゾートハワイアンズ	県立自然公園矢祭山	当事業区間の通行者の安全確保と快適性の向上により、拠点施設である県立自然公園矢祭山との連携が図られ、更なる来訪者の増が期待される。	全線完成供用L=0.8km(H33予定)
1-A1-068	(国)118号	1-A-400	小沼崎トンネル外	国	福島県	-	修繕	3100	6.5	6.5	2.0	2.0	0.0	0.0	250	H29～H33	トンネル修繕 3.1km(N=4箇所)	-	大内宿	鶴ヶ城天守閣	大内宿への導入口にあたる当区間の改良により、通行者の安全確保と快適性の向上がなされ、鶴ヶ城天守閣との連携強化により、更なる来訪者の増が期待される。	全線完成供用L=3.1km(H33予定)
1-A1-088	(国)252号	1-A-401	水沼Sa外	国	福島県	-	修繕	600	6.0	6.0	2.0	2.0	0.0	0.0	200	H29～H32	スノーシェッド修繕(N=3箇所)	-	福満虚空蔵尊圓蔵寺	ブナと川のミュージアム	紅葉シーズンの奥会津只見線を中心とした観光周遊について、当事業区間の通行者の安全確保と快適性の向上により来訪者の増が期待される。	全線完成供用L=0.6km(H32予定)

(参考書類5)

1-A1-204	(国)121号	1-A-402	日中トンネル外	国	福島県	-	修繕	8100	6.5	6.5	2	2	0	0	700	H29～H33	トンネル修繕 8.1km(N=13箇所)	-	喜多方蔵の里	道の駅田沢(山形県)	当事業区間の通行者の安全確保と快適性の向上により、隣県の主要施設である道の駅田沢との連携が図られ、更なる来訪者の増が期待される。	全線完成供用L=8.1km(H33予定)	
1-A1-205	(国)118号	1-A-403	矢祭トンネル外	国	福島県	-	修繕	700	6.5	6.5	2	2	0	0	40	H29～H31	トンネル修繕 0.7km(N=3箇所)	-	県立自然公園矢祭山	白河関の森公園	キャンプやスポーツ、天体観測をテーマとした観光周遊について、当事業区間の通行者の安全確保と快適性の向上により来訪者の増が期待される。	全線完成供用L=0.7km(H31予定)	
1-A1-206	(国)294号	1-A-404	三王坂トンネル外	国	福島県	-	修繕	2400	6	6	2	2	0	0	50	H29～H31	トンネル修繕 2.4km(N=3箇所)	-	鶴ヶ城天守閣	羽鳥湖高原レジャーの森	当事業区間の通行者の安全確保と快適性の向上により、隣接する主要観光地である羽鳥湖高原レジャーの森との連携が図られ、更なる来訪者の増が期待される。	全線完成供用L=2.4km(H31予定)	
1-A1-207	(国)349号	1-A-405	鳴石トンネル外	国	福島県	-	修繕	1500	6.5	6.5	2	2	2.5	2.5	70	H29～H31	トンネル修繕 1.5km(N=3箇所)	-	飯坂温泉街	道の駅(仮)までい館	当事業区間の通行者の安全確保と快適性の向上により、道の駅(仮)までい館との連携が図られ、更なる来訪者の増が期待される。	全線完成供用L=1.5km(H31予定)	
1-A1-208	(国)252号	1-A-406	早戸トンネル外	国	福島県	-	修繕	3100	6	6	2	2	0	0	200	H29～H32	トンネル修繕 3.1km(N=8箇所)	-	福満虚空蔵尊圓蔵寺	ブナと川のミュージアム	紅葉シーズンの奥会津只見線を中心とした観光周遊について、当事業区間の通行者の安全確保と快適性の向上により来訪者の増が期待される。	全線完成供用L=3.1km(H32予定)	
1-A1-209	(国)400号	1-A-407	積入山トンネル外	国	福島県	-	修繕	2500	6	6	2	2	0	0	100	H29～H32	トンネル修繕 2.5km(N=3箇所)	-	会津田島祇園会館	道の駅からむしおりの里しようわ	会津田島祇園をテーマとした観光周遊について、当事業区間の通行者の安全確保と快適性の向上により来訪者の増が期待される。	全線完成供用L=1.6km(H32予定)	
1-A1-210	(国)252号	1-A-408	田子倉第一隧道外	国	福島県	-	修繕	1600	5.5	5.5	2	2	0	0	70	H29～H33	トンネル修繕 1.6km(N=8箇所)	-	ブナと川のミュージアム	小出IC(新潟県)	ブナの原生林等、奥会津の大自然をテーマとした観光周遊について、当事業区間の通行者の安全確保と快適性の向上により来訪者の増が期待される。	全線完成供用L=1.6km(H33予定)	
1-A1-211	(国)400号	1-A-409	馬追山Sd外	国	福島県	-	修繕	200	6	6	2	2	0	0	50	H29～H31	スノーシェッド修繕(N=2箇所)	-	道の駅からむし織の里しようわ	福満虚空蔵尊圓蔵寺	紅葉シーズンの野尻川渓谷を中心とした観光周遊について、当事業区間の通行者の安全確保と快適性の向上により来訪者の増が期待される。(道の駅からむし織の里しようわと福満虚空蔵尊圓蔵寺等)	全線完成供用L=0.2km(H31予定)	
1-A1-212	(国)252号	1-A-410	赤柴Sd外	国	福島県	-	修繕	300	6	6	2	2	0	0	100	H29～H33	スノーシェッド修繕(N=2箇所)	-	ブナと川のミュージアム	小出IC(新潟県)	ブナの原生林等、奥会津の大自然をテーマとした観光周遊について、当事業区間の通行者の安全確保と快適性の向上により来訪者の増が期待される。	全線完成供用L=0.3km(H33予定)	
1-A1-213	(国)352号	1-A-411	小豆温泉第1Sd外	国	福島県	-	修繕	200	6	6	2	2	0	0	50	H29～H31	スノーシェッド修繕(N=2箇所)	-	小豆・木賊・湯ノ花・檜枝岐温泉街	会津田島祇園会館	当事業区間の通行者の安全確保と快適性の向上により、隣接する主要観光地である会津田島祇園会館との連携が図られ、更なる来訪者の増が期待される。	全線完成供用L=0.2km(H31予定)	
1-A1-214	(国)252号	1-A-412	寄岩橋外	国	福島県	-	修繕	-	6	6	2	2	0	0	350	H29～H33	橋梁修繕 N=25橋	-	ブナと川のミュージアム	福満虚空蔵尊圓蔵寺	ブナの原生林等、奥会津の大自然をテーマとした観光周遊について、当事業区間の通行者の安全確保と快適性の向上により来訪者の増が期待される。	全線完成供用(H33予定)	
1-A1-215	(国)288号	1-A-413	櫻橋外	国	福島県	-	修繕	-	6	6	2	2	0	0	210	H29～H33	橋梁修繕 N=5橋	-	三春滝桜公園	霞ヶ城公園	春の桜を中心とした観光周遊について、当事業区間の通行者の安全確保と快適性の向上により来訪者の増が期待される。(霞ヶ城公園との連携)	全線完成供用(H33予定)	
1-A1-216	(国)289号	1-A-414	第一剣桂橋外	国	福島県	-	修繕	-	6	6	2	2	0	0	420	H29～H33	橋梁修繕 N=25橋	-	白河関の森公園	道の駅しもごう	蕎麦やホテルをテーマとした観光周遊について、当事業区間の通行者の安全確保と快適性の向上により来訪者の増が期待される。	全線完成供用(H33予定)	
1-A1-217	(国)294号	1-A-415	横橋外	国	福島県	-	修繕	-	6.5	6.5	2	2	0	0	170	H29～H33	橋梁修繕 N=7橋	-	羽鳥湖高原レジャーの森	須賀川IC(仙台方面からの利用)	当事業区間の通行者の安全確保と快適性の向上により、須賀川IC(仙台方面)からの来訪者の増が期待される。	全線完成供用(H33予定)	
1-A1-218	(国)349号	1-A-416	舟橋外	国	福島県	-	修繕	-	6	6	2	2	0	0	205	H29～H33	橋梁修繕 N=24橋	-	飯坂温泉街	道の駅(仮)までい館	当事業区間の通行者の安全確保と快適性の向上により、道の駅(仮)までい館との連携が図られ、更なる来訪者の増が期待される。	全線完成供用(H33予定)	
1-A1-219	(国)352号	1-A-417	鱒沢橋外	国	福島県	-	修繕	-	6	6	2	2	0	0	130	H29～H33	橋梁修繕 N=20橋	-	会津田島祇園会館	小豆・木賊・湯ノ花・檜枝岐温泉街	会津田島祇園をテーマとした観光周遊について、当事業区間の通行者の安全確保と快適性の向上により来訪者の増が期待される。	全線完成供用(H33予定)	
1-A1-220	(国)289号	1-A-418	錦大橋外	国	福島県	-	修繕	-	13	13	4	4	5	5	240	H29～H33	橋梁修繕 N=6橋	-	スバリゾートハワイアンズ	勿来IC	当事業区間の通行者の安全確保と快適性の向上により、本宮IC(東京方面)からの来訪者の増が期待される。	全線完成供用(H33予定)	
1-A1-221	(国)400号	1-A-419	金山橋外	国	福島県	-	修繕	-	6	6	2	2	0	0	90	H29～H33	橋梁修繕 N=15橋	-	道の駅からむし織の里しようわ	福満虚空蔵尊圓蔵寺	紅葉シーズンの野尻川渓谷を中心とした観光周遊について、当事業区間の通行者の安全確保と快適性の向上により来訪者の増が期待される。(道の駅からむし織の里しようわと福満虚空蔵尊圓蔵寺等)	全線完成供用(H33予定)	
1-A1-222	(国)401号	1-A-420	奈仲沢橋外	国	福島県	-	修繕	-	6	6	2	2	0	0	140	H30～H33	橋梁修繕 N=8橋	-	道の駅からむし織の里しようわ	いやしの森/恵みの森	当事業区間の通行者の安全確保と快適性の向上により、近隣の主要施設であるいやしの森や恵みの森との連携が図られ、更なる来訪者の増が期待される。	全線完成供用(H33予定)	
1-A1-223	(国)459号	1-A-421	大境跨線橋外	国	福島県	-	修繕	-	6.5	6.5	2	2	2.5	2.5	100	H29～H30	橋梁修繕 N=26橋	-	岳温泉街	二本松IC(仙台方面からの利用)	当事業区間の通行者の安全確保と快適性の向上により、二本松IC(仙台方面)からの来訪者の増が期待される。	全線完成供用(H30予定)	
1-A1-266	(国)113号	1-A-422	大沢橋外	国	福島県	-	修繕	-	7	7	2	2	2.5	2.5	150	H29～H33	橋梁修繕 N=2橋	-	松川浦公園	新地IC(仙台方面から)	当事業区間の通行者の安全確保と快適性の向上により、新地IC(仙台方面)からの来訪者の増が期待される。	全線完成供用(H33予定)	
1-A1-267	(国)114号	1-A-423	田代川橋外	国	福島県	-	修繕	-	6.5	6.5	2	2	2.5	2.5	50	H29～H33	橋梁修繕 N=3橋	-	飯坂温泉街	道の駅(仮)までい館	当事業区間の通行者の安全確保と快適性の向上により、道の駅(仮)までい館との連携が図られ、更なる来訪者の増が期待される。	全線完成供用(H33予定)	
1-A1-268	(国)115号	1-A-424	文知摺橋外	国	福島県	-	修繕	-	13	13	4	4	5	5	140	H29～H33	橋梁修繕 N=8橋	-	飯坂温泉街	道の駅(仮)までい館	当事業区間の通行者の安全確保と快適性の向上により、道の駅(仮)までい館との連携が図られ、更なる来訪者の増が期待される。	全線完成供用(H33予定)	
1-A1-269	(国)118号	1-A-425	新大川橋外	国	福島県	-	修繕	-	6.5	6.5	2	2	0	0	330	H29～H33	橋梁修繕 N=35橋	-	鶴ヶ城天守閣	羽鳥湖高原レジャーの森	当事業区間の通行者の安全確保と快適性の向上により、隣接する主要観光地である羽鳥湖高原レジャーの森との連携が図られ、更なる来訪者の増が期待される。	全線完成供用(H33予定)	
1-A1-270	(国)121号	1-A-426	小桂橋外	国	福島県	-	修繕	-	6.5	6.5	2	2	0	0	380	H29～H33	橋梁修繕 N=37橋	-	会津田島祇園会館	小豆・木賊・湯ノ花・檜枝岐温泉街	会津田島祇園をテーマとした観光周遊について、当事業区間の通行者の安全確保と快適性の向上により来訪者の増が期待される。	全線完成供用(H33予定)	
	(国)459号	1-A-601	岳温泉地区	国	福島県	-	改築	180	6.0	6.0	2.0	2.0	0.0	2.5	50	H29～H30	改良工、舗装工	-	岳温泉街	土湯温泉街、福島西IC	拠点施設へのアクセス時の快適性を高める。	全線完成供用L=0.18km(H31.3予定)	H22交通量2,889(台/日)、混雑度0.51
	(一)福島停車場線	1-A-602	福島駅前地区	地	福島県	-	改築	230	6.0	6.0	2.0	2.0	5.0	6.5	210	H29	改良工、舗装工	-	飯坂温泉、土湯温泉街、岳温泉街	福島駅	拠点施設へのアクセス時の快適性を高める。	全線完成供用L=0.23km(H30.3予定)	H22交通量3,102(台/日)、混雑度0.38
	(主)土湯温泉線	1-A-603	土湯温泉地区	地	福島県	-	改築	400	6.0	6.0	2.0	2.0	2.0	2.0	60	H29～H31	改良工、舗装工	-	土湯温泉街	福島西IC、福島駅	拠点施設へのアクセス時の快適性を高める。	全線完成供用L=0.4km(H32.3)予定	H22交通量4,746(台/日)、混雑度0.39
	(主)小野田母神線	1-A-604	田母神地区	地	福島県	-	改築	220	4.5	6.0	2.0	2.0	0.0	2.5	60	H29	改良工、舗装工	-	三春滝桜公園、夏井千本桜	船引三春IC	拠点施設へのアクセス時の快適性を高める。	全線完成供用L=0.22km(H31.3)予定	H22交通量1,129(台/日)、混雑度0.12
	(主)会津高田柳津線	1-A-605	赤留地区	地	福島県	-	改築	800	5.0	6.0	1.0	2.0	0.0	2.5	120	H30～H31	改良工、舗装工	-	鶴ヶ城天守閣、からむし織の里しようわ	会津坂下IC	拠点施設へのアクセス時の快適性を高める。	全線完成供用L=0.8km(H32.3)予定	H22交通量543(台/日)、混雑度0.57
	(一)会津高田会津本郷線	1-A-606	宮林地区	地	福島県	-	改築	200	7.0	7.0	2.0	2.0	0.0	2.0	125	H30～H31	改良工、舗装工	-	鶴ヶ城天守閣、からむし織の里しようわ	会津坂下IC	拠点施設へのアクセス時の快適性を高める。	全線完成供用L=0.2km(H32.3)予定	H22交通量4,583(台/日)、混雑度1.76
	(国)459号	1-A-607	奥川地区	国	福島県	-	改築	600	6.0	6.0	1.0	1.0	0.0	0.0	40	H30～H31	改良工	-	喜多方蔵の里	新潟県	拠点施設へのアクセス時の快適性を高める。	全線完成供用L=0.6km(H32.3)予定	H22交通量472(台/日)、混雑度0.6
	(一)布沢横田線	1-A-608	布沢地区	地	福島県	-	改築	300	4.0	5.5	1.0	1.0	0.0	0.0	19	H30	改良工、舗装工	-	恵みの森、恵やしの森、福満虚空蔵尊圓蔵寺	会津坂下IC	拠点施設へのアクセス時の快適性を高める。	全線完成供用L=1.7km(H31.3)予定	H22交通量339(台/日)、混雑度0.29
	(一)小林会津宮下停車場線	1-A-609	布沢地区	地	福島県	-	改築	300	4.0	5.5	1.0	1.0	0.0	0.0	60	H30～H31	改良工、舗装工	-	恵みの森、恵やしの森、福満虚空蔵尊圓蔵寺	会津坂下IC	拠点施設へのアクセス時の快適性を高める。	全線完成供用L=3.3km(H32.3)予定	H22交通量367(台/日)、混雑度0.05
	(一)三株下市萱小川線	1-A-610	新田地区	地	福島県	-	改築	200	4.0	5.0	1.0	2.0	0.0	0.0	50	H30～H31	改良工、舗装工	-	古殿八幡神社	いわき三和IC	拠点施設へのアクセス時の快適性を高める。	全線完成供用L=0.2km(H32.3)予定	H22交通量217(台/日)、混雑度0.21

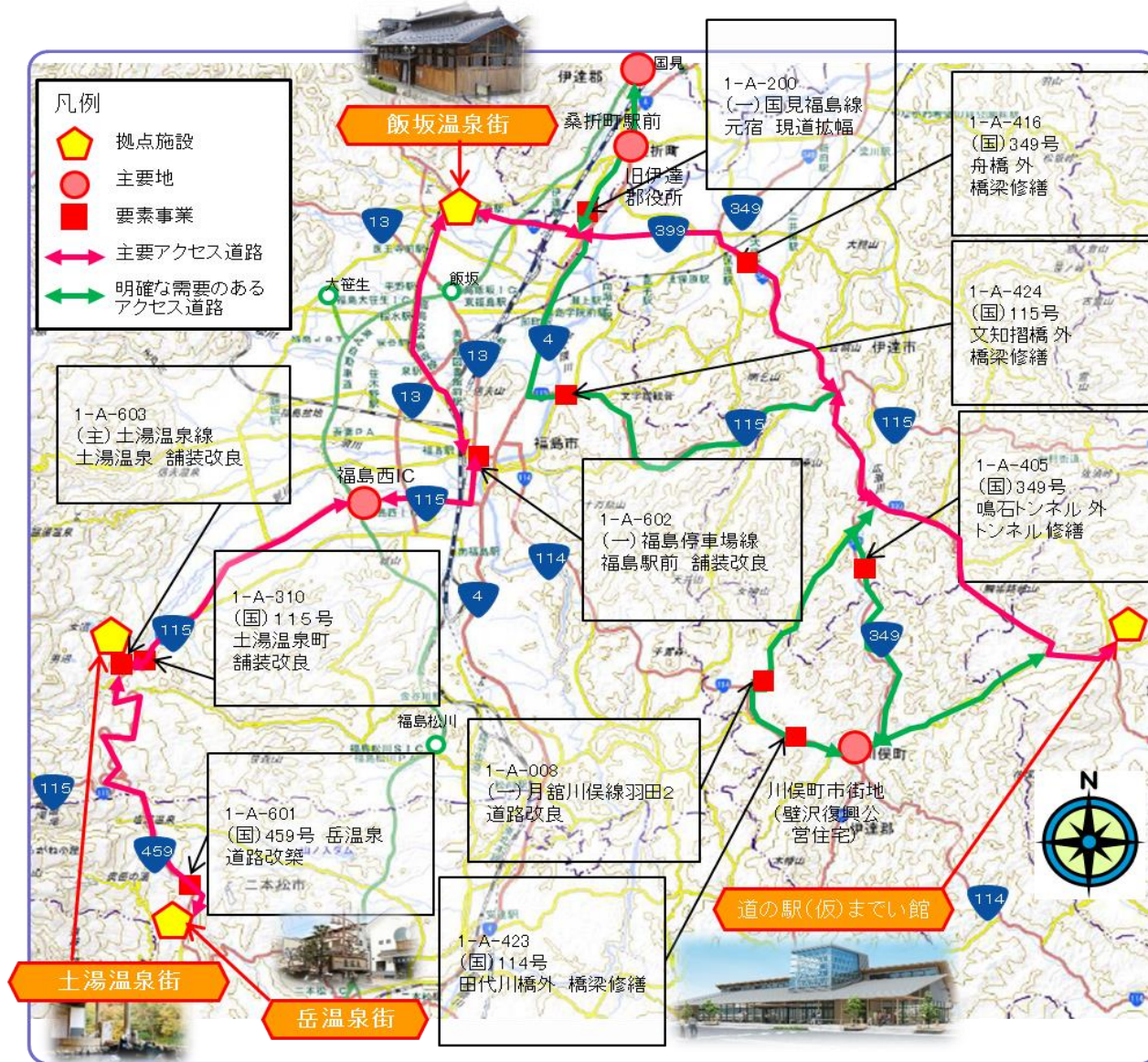
新地・相馬地域(福島県) 道路概要図



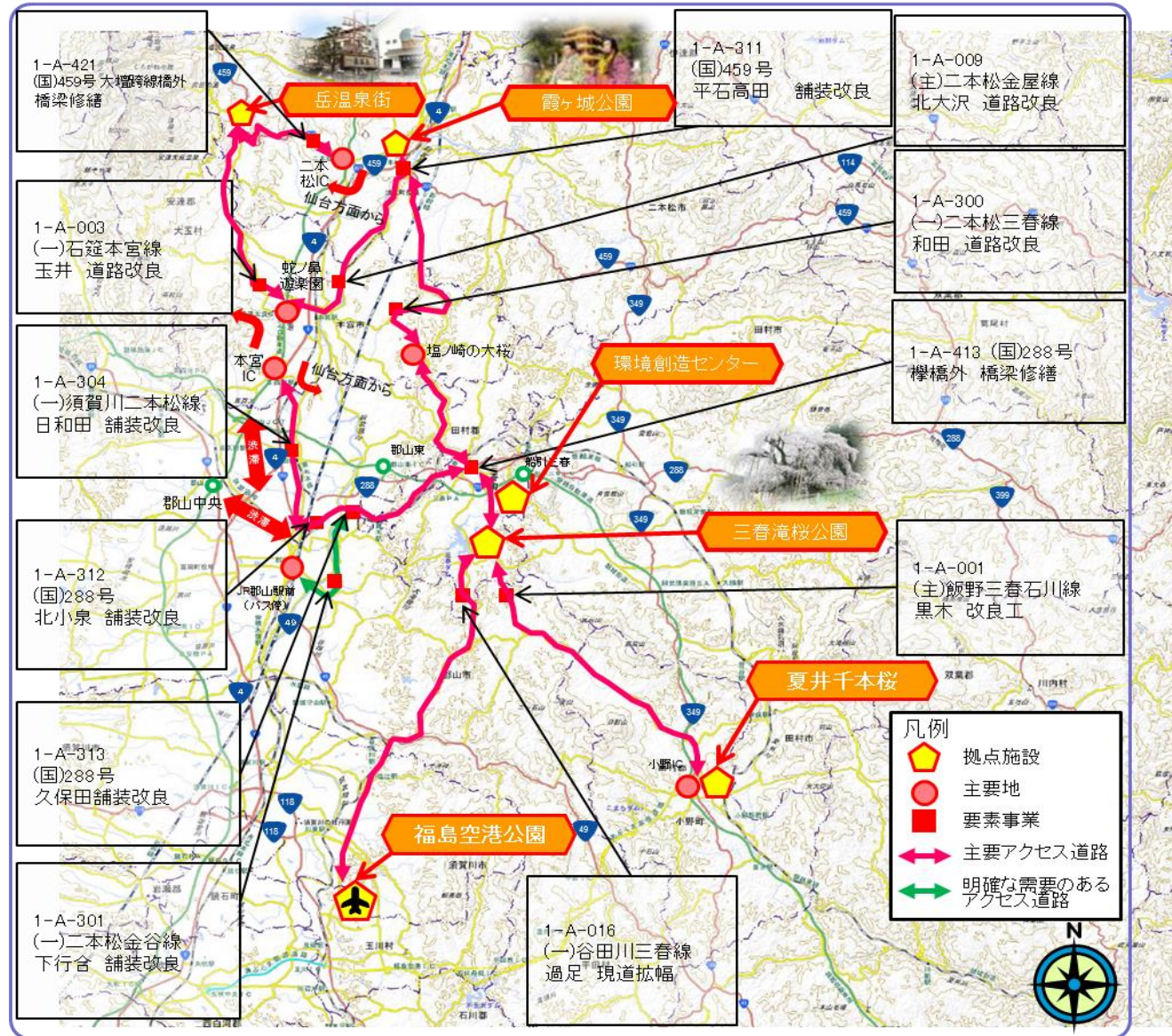
いわき地域(福島県) 道路概要図



福島・伊達地域(福島県) 道路概要図



郡山・本宮地域(福島県) 道路概要図



白河・石川地域(福島県) 道路概要図



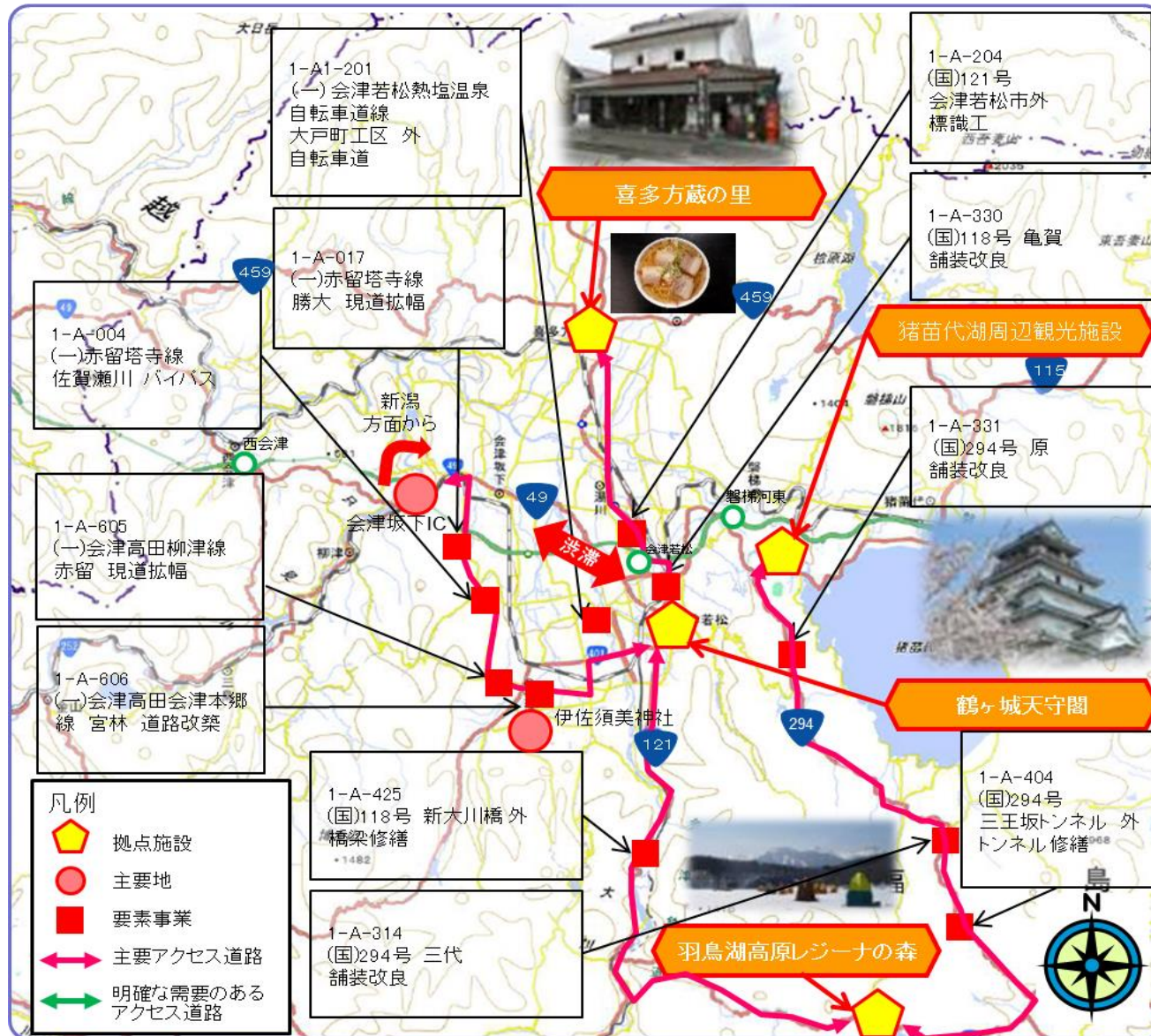
埴・矢祭地域(福島県) 道路概要図



猪苗代・北塩原地域(福島県) 道路概要図



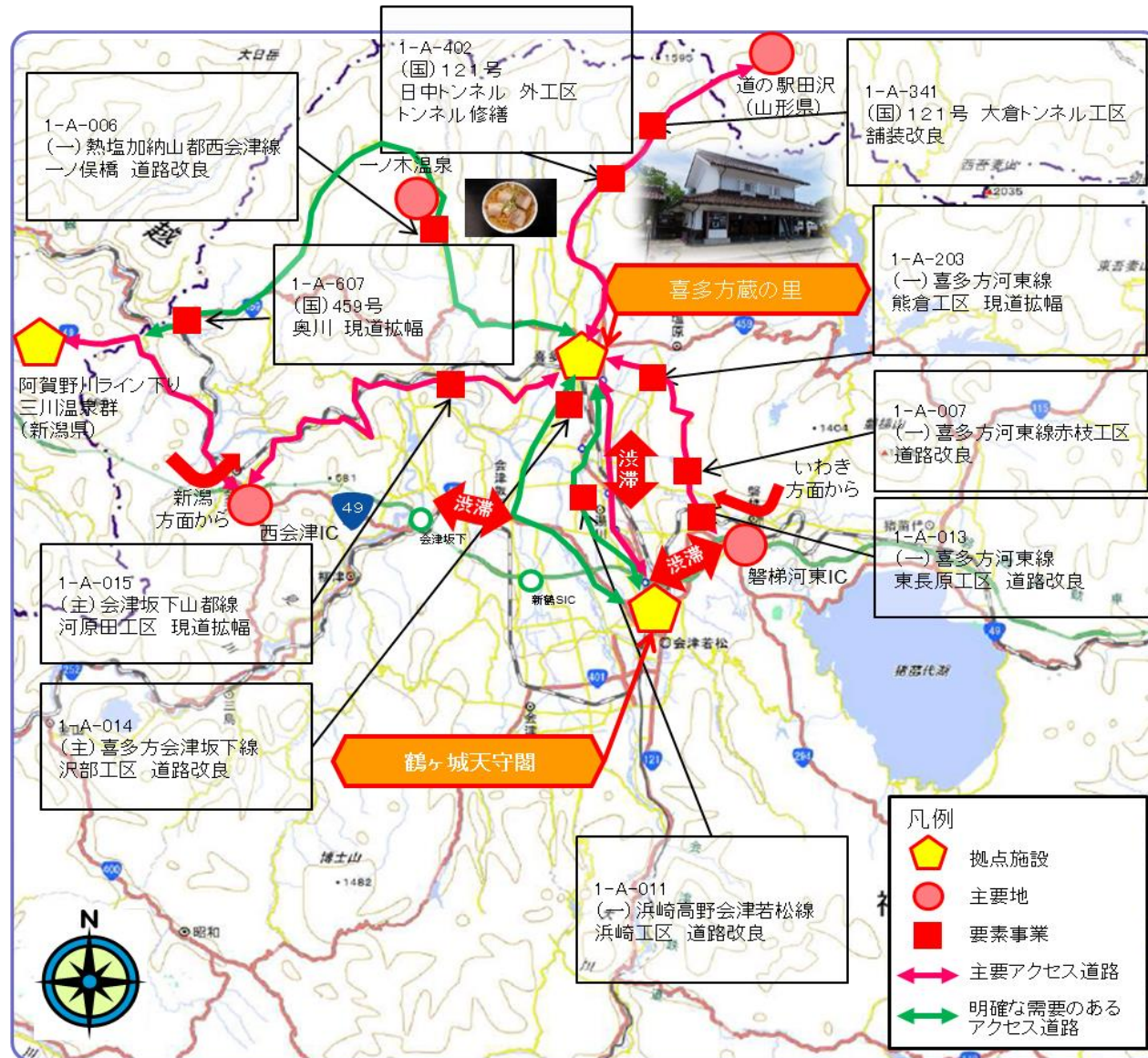
会津若松地域(福島県) 道路概要図



須賀川・白河地域(福島県) 道路概要図



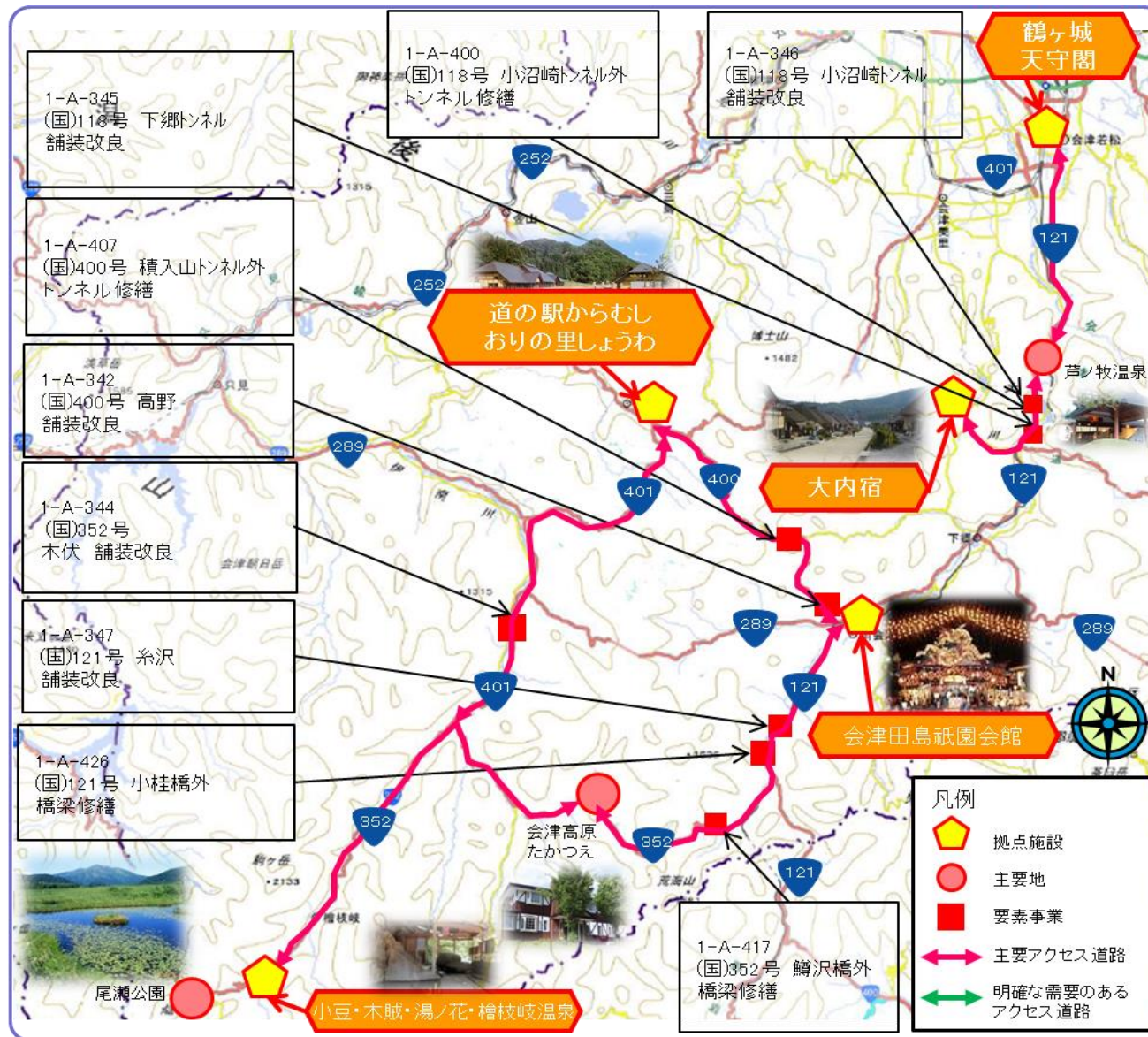
喜多方地域(福島県) 道路概要図



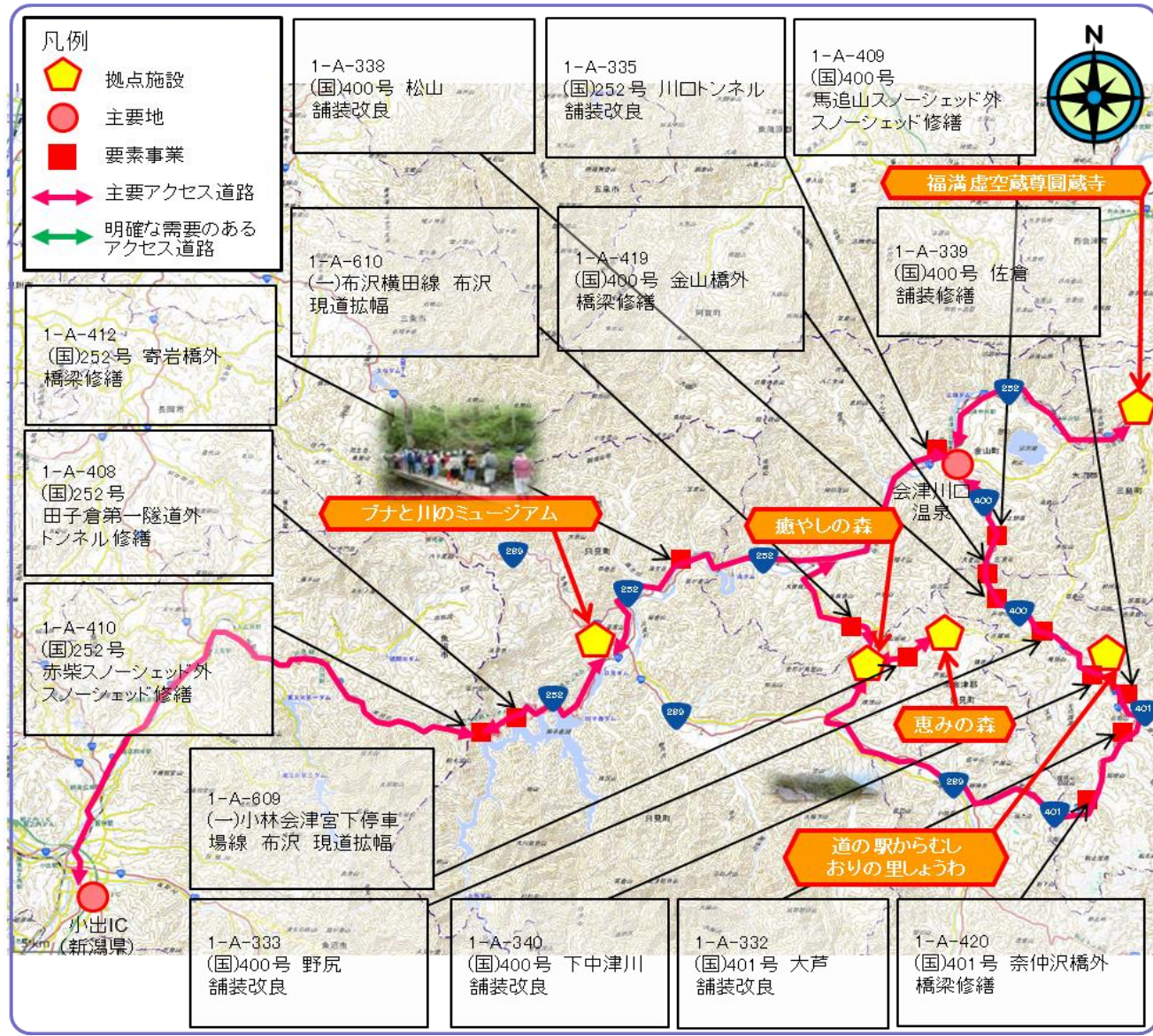
柳津・三島・金山地域(福島県) 道路概要図



下郷・南会津地域(福島県) 道路概要図

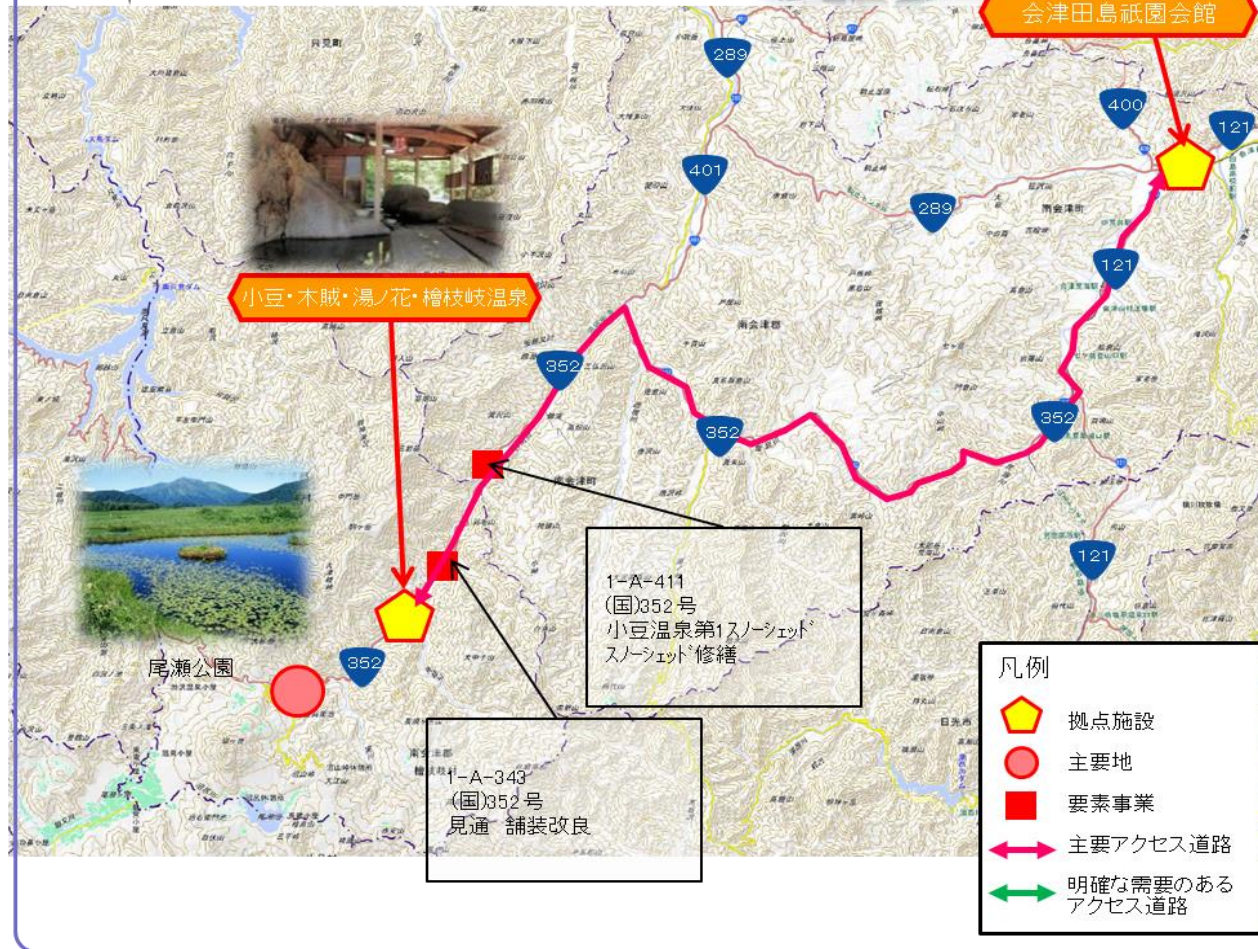


只見・金山・昭和地域(福島県) 道路概要図



檜枝岐地域(福島県) 道路概要図

概要図



会津田島祇園会館

小豆・木賊・湯ノ花・檜枝岐温泉

1-A-411
(国)352号
小豆温泉第1スノーシート
スノーシート修繕

1-A-343
(国)352号
見通 舗装改良

- 凡例
- 黄色い五角形: 拠点施設
 - 赤い丸: 主要地
 - 赤い正方形: 要素事業
 - ピンクの二重矢印: 主要アクセス道路
 - 緑色の二重矢印: 明確な需要のあるアクセス道路