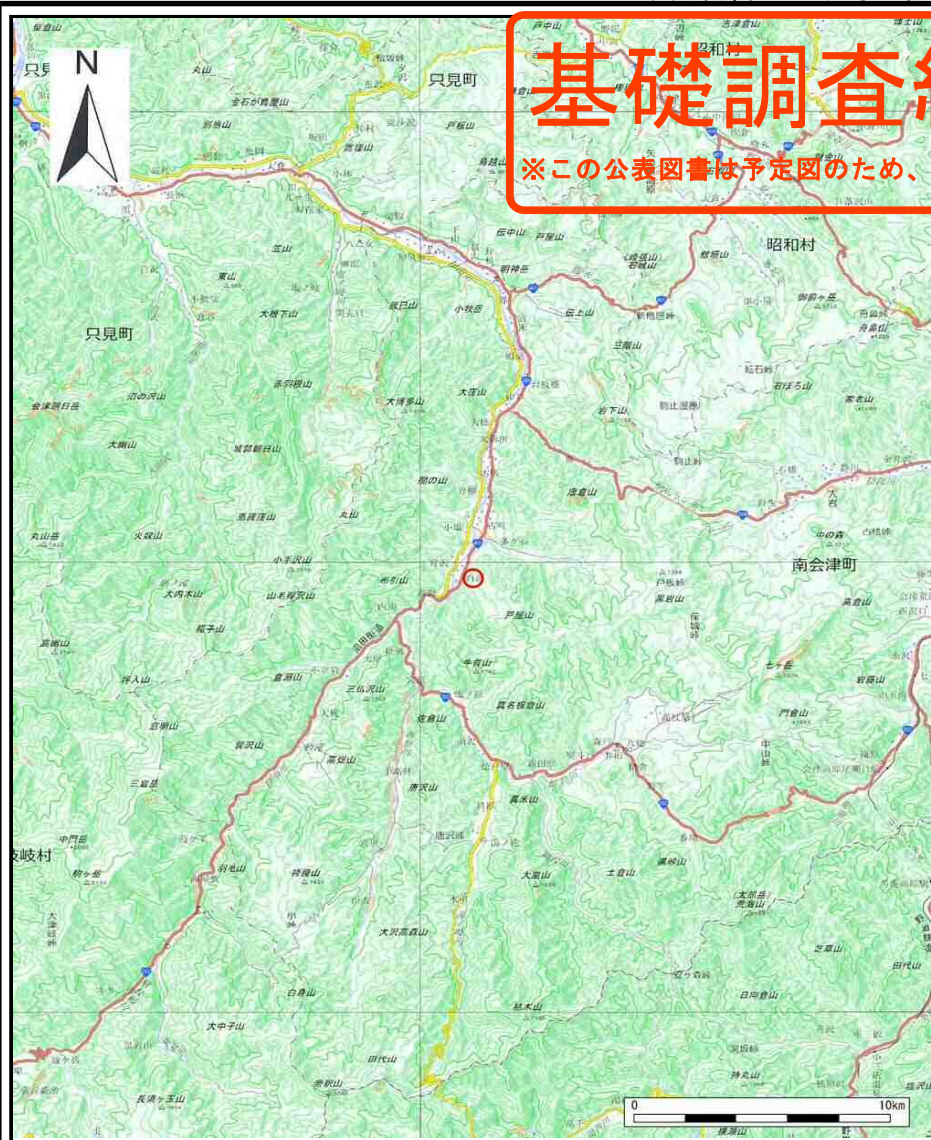
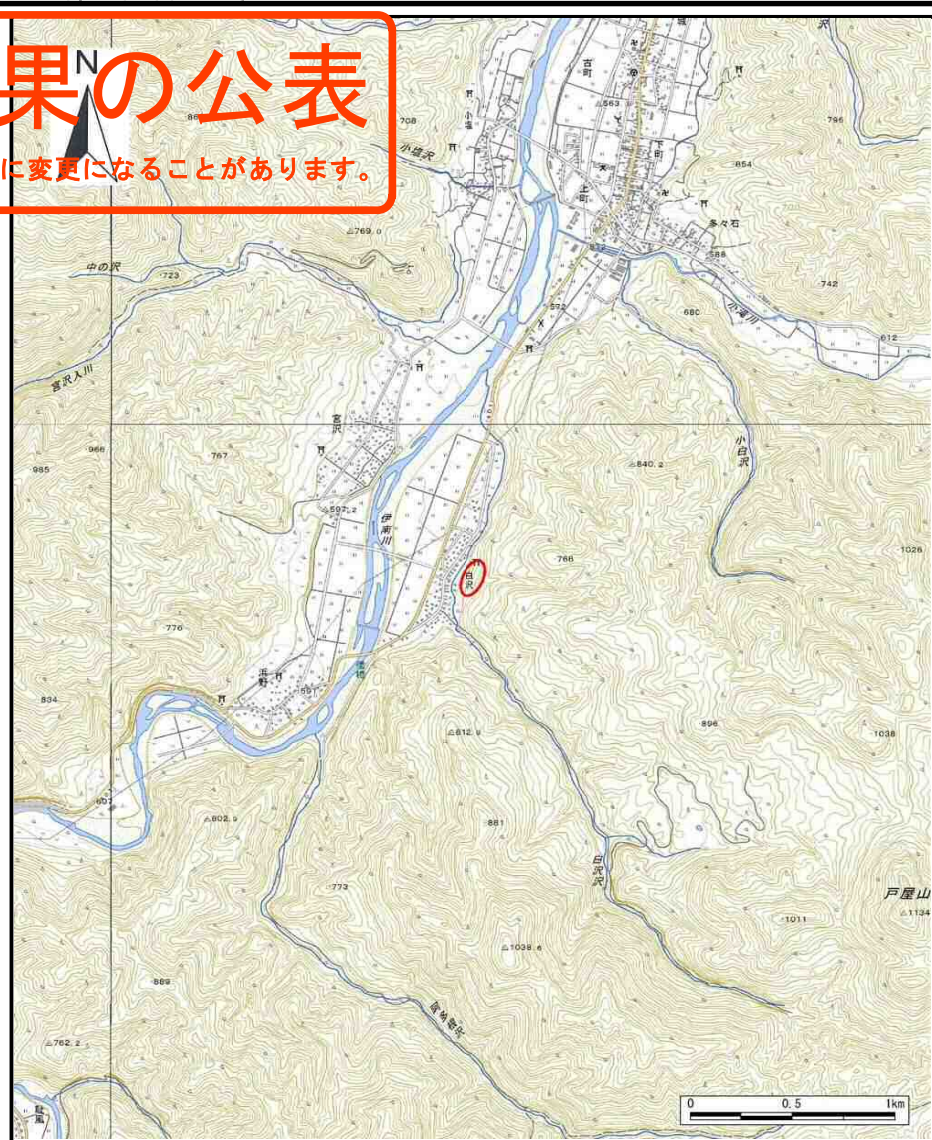


# 基礎調査結果の公表

※この公表図書は予定図のため、指定時に変更になることがあります。



(1/200,000)



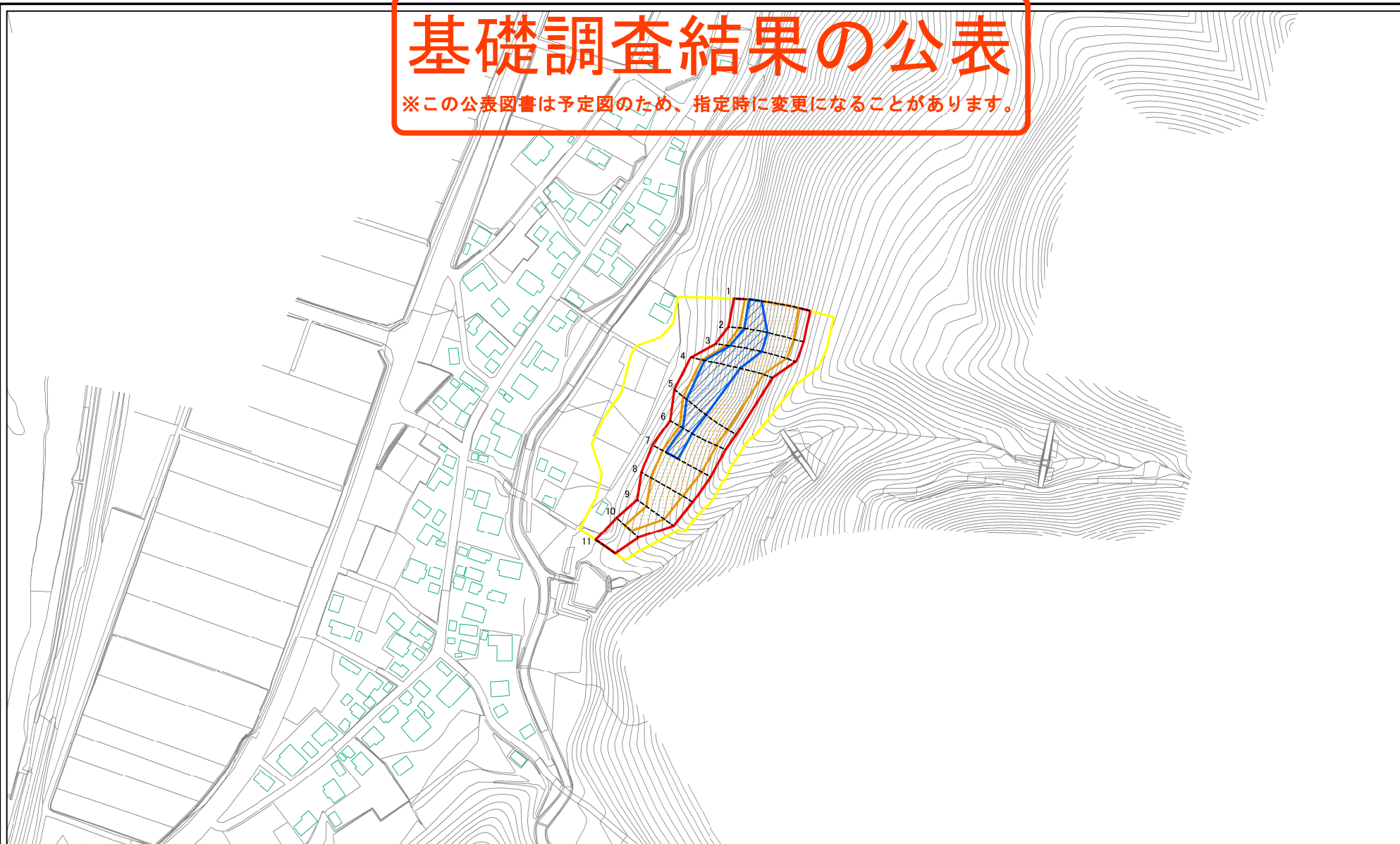
(1/25,000)

様式-1 (急)  
土砂災害警戒区域・土砂災害特別警戒区域 位置図

自然現象の種類	急傾斜地の崩壊
箇所番号	1588
箇所名	白沢居平
所在地	福島県南会津郡南会津町白沢字居平

# 基礎調査結果の公表

※この公表図書は予定図のため、指定時に変更になることがあります。



図中の数字は横断測線番号を示す

0 25 50 100  
m

様式-2(急)  
土砂災害警戒区域・土砂災害特別警戒区域  
区域図(その1)

土砂災害警戒区域  
(土砂災害防止法施行令第2条の基準に該当する区域)  
土砂災害特別警戒区域  
(斜面の崩壊による土石等の衝撃力が100kN/m<sup>2</sup>を超える区域)  
土砂災害防止法施行令第3条の基準に該当する区域  
上記以外の区域

自然現象の種類  
急傾斜地の崩壊  
告示番号  
縮尺  
1:2,500

告示番号  
公表年月日  
平成29年9月20日

箇所番号	1588
箇所名	白沢居平
所在地	福島県南会津郡南会津町白沢字居平