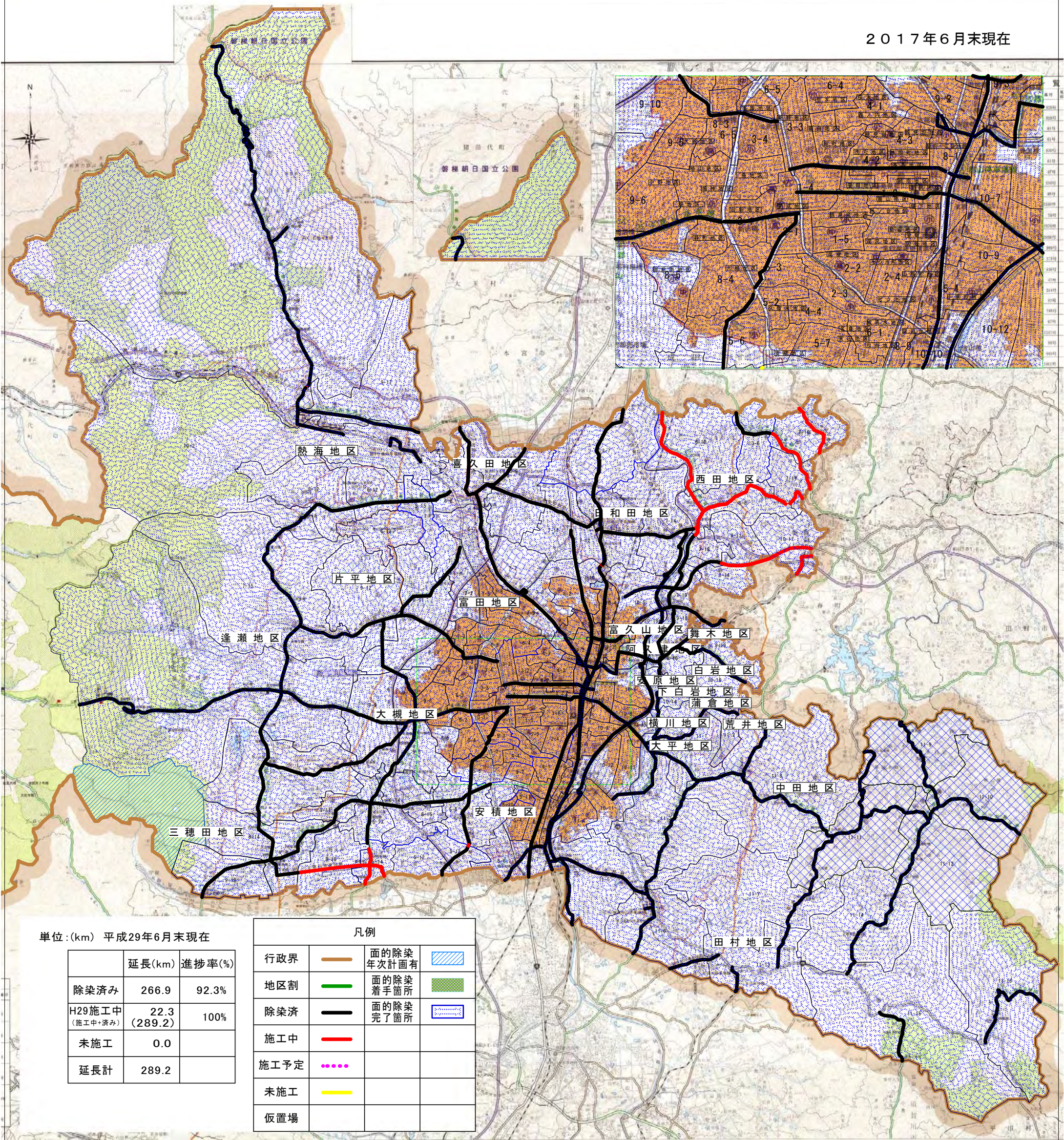


# 県管理道路除染進捗図

2017年6月末現在



単位:(km) 平成29年6月末現在

	延長(km)	進捗率(%)
除染済み	266.9	92.3%
H29施工中 (施工中+済み)	22.3 (289.2)	100%
未施工	0.0	
延長計	289.2	

凡例			
行政界	—	面の除染 年次計画有	▨
地区割	—	面の除染 着手箇所	▨
除染済	—	面の除染 完了箇所	▨
施工中	—		
施工予定	—		
未施工	—		
仮置場	—		

-変更箇所-  
 ・面の除染: 全工区完了  
 ・県道除染: 9-14郡山長沼線 2.745km  
 9-14長沼喜久田線 1.885km  
 9-14三穂田須賀川線 1.324km  
 9-15長沼喜久田線 2.547km  
 計 8.501km 完了

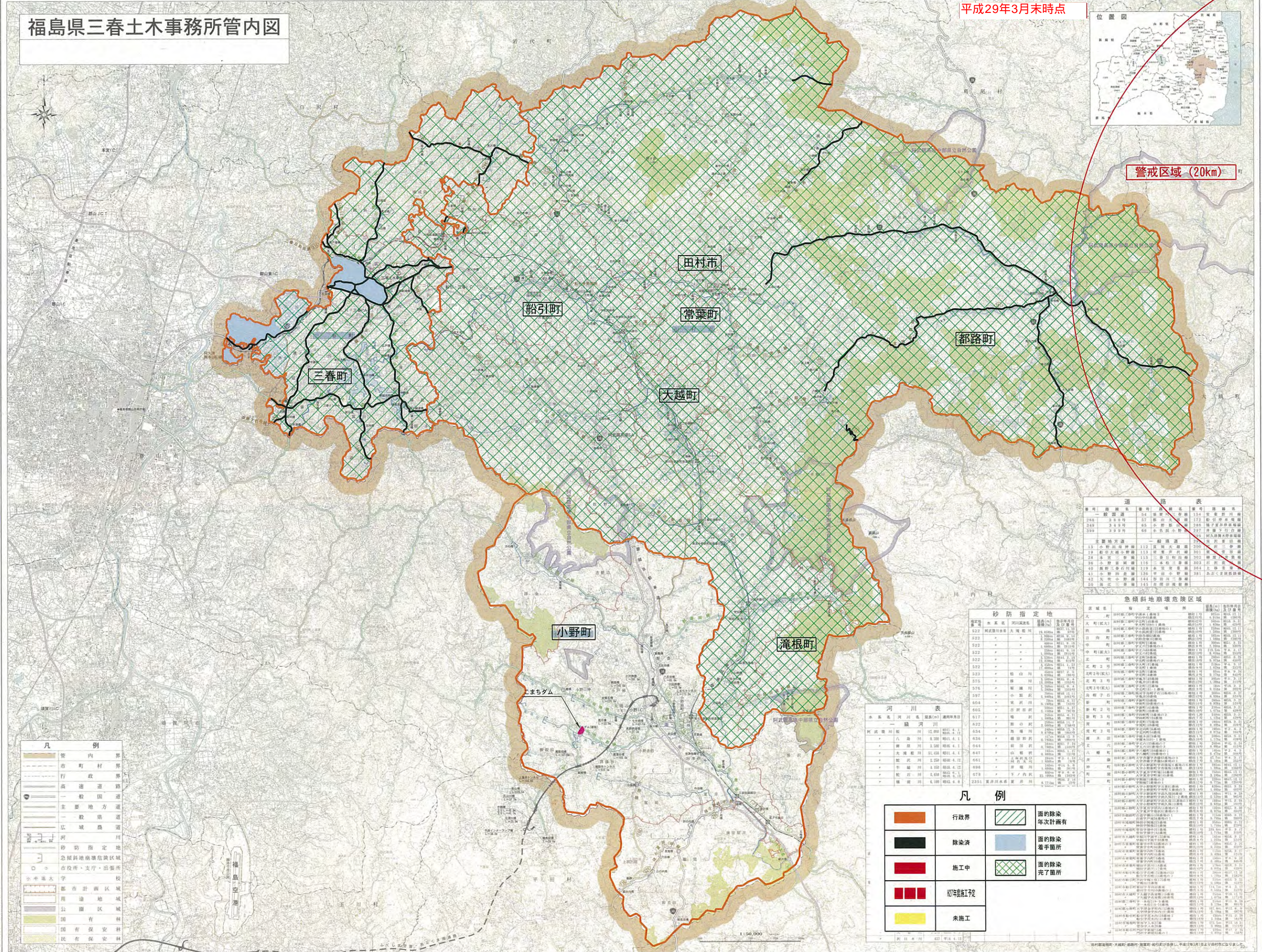
1:50,000

# 福島県三春土木事務所管内図

平成29年3月末時点



警戒区域 (20km)



**凡例**

	管内村界
	市町村界
	行政界
	高速道路
	一般国道
	主要地方道
	一般県道
	広域農道
	河川
	砂防指定地
	急傾斜地崩壊危険区域
	市役所・支庁・出張所
	小中高等学校
	都市計画区域
	用途地域
	公園区域
	国有保安林
	民有保安林

**砂防指定地**

河川名	指定区間	延長(m)	指定年月
大越川	上流部	1,200	昭和30年
大越川	中流部	1,500	昭和30年
大越川	下流部	1,800	昭和30年
大越川	河口部	2,000	昭和30年
大越川	全長	4,500	昭和30年

**河川表**

河川名	河川番号	延長(m)	流域面積(km²)
大越川	12000	4,500	120
大越川	12001	1,200	30
大越川	12002	1,500	40
大越川	12003	1,800	50
大越川	12004	2,000	60

**凡例**

	行政界		面の除染 年次計画有
	除染済		面の除染 着手箇所
	施工中		面の除染 完了箇所
	初年度施工予定		
	未施工		

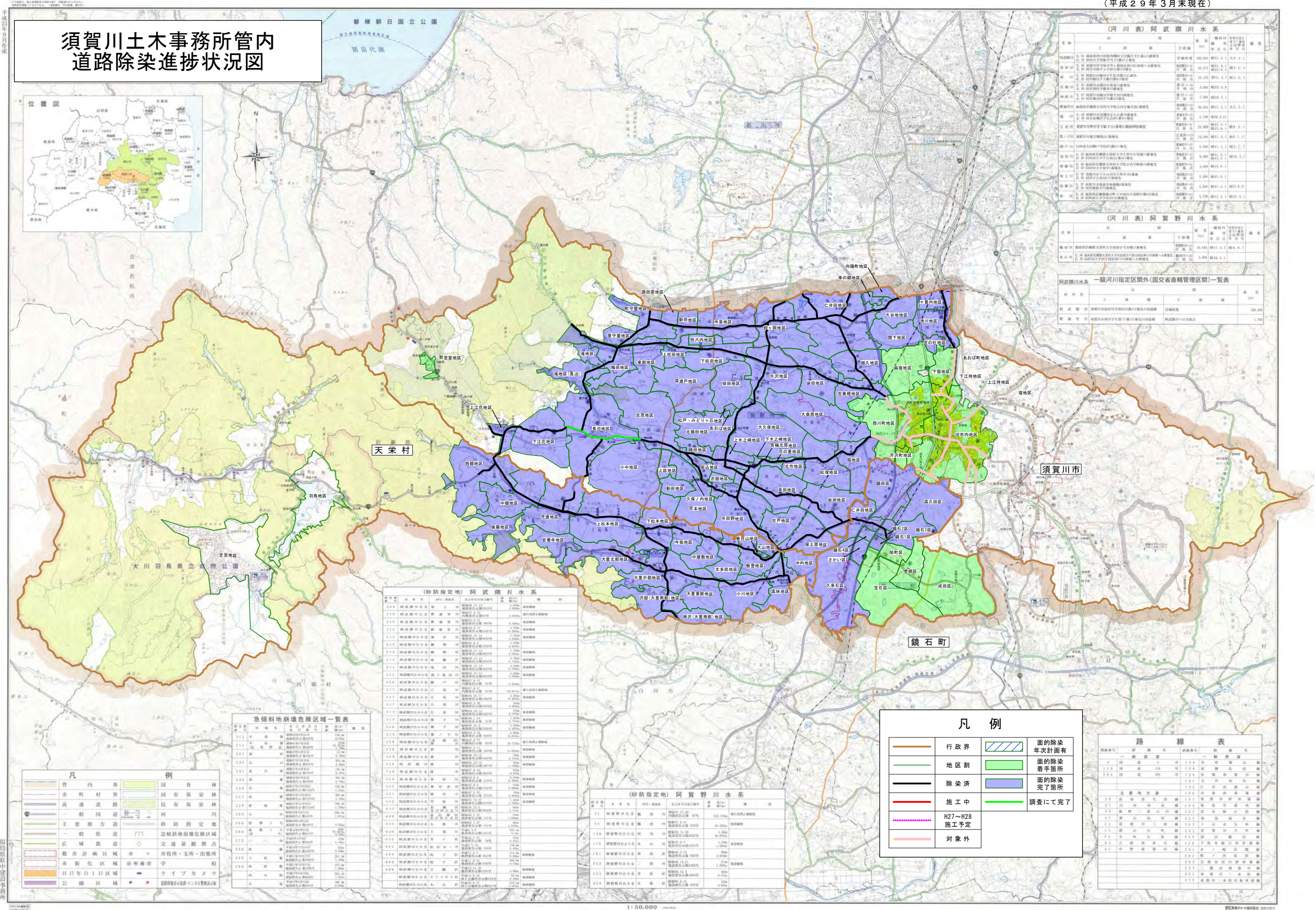
**道路表**

道路種別	道路番号	延長(km)	備考
一般国道	54	1.54	常磐自動車道
一般国道	113	3.03	三春自動車道
一般国道	303	3.03	三春自動車道
一般国道	304	3.04	三春自動車道
一般国道	305	3.05	三春自動車道

**急傾斜地崩壊危険区域**

区域名	指定場所	延長(m)	危険度
大越川	上流部	1,200	高
大越川	中流部	1,500	中
大越川	下流部	1,800	低
大越川	河口部	2,000	低
大越川	全長	4,500	中

# 須賀川土木事務所管内 道路除染進捗状況図



河川名	区画	区画番号	面積(㎡)	計画年度	進捗状況
阿武隈川	須賀川	1	1,234,567	H27	完了
		2	2,345,678	H28	完了
		3	3,456,789	H29	完了
		4	4,567,890	H30	完了
		5	5,678,901	H31	完了
		6	6,789,012	H32	完了
		7	7,890,123	H33	完了
		8	8,901,234	H34	完了
		9	9,012,345	H35	完了
		10	10,123,456	H36	完了

河川名	区画	区画番号	面積(㎡)	計画年度	進捗状況
阿賀野川	須賀川	1	1,111,111	H27	完了
		2	2,222,222	H28	完了
		3	3,333,333	H29	完了
		4	4,444,444	H30	完了
		5	5,555,555	H31	完了

河川名	区画	区画番号	面積(㎡)
阿武隈川	須賀川	1	1,000,000
阿武隈川	須賀川	2	2,000,000

河川名	区画	区画番号	面積(㎡)	計画年度	進捗状況
阿武隈川	須賀川	1	1,111,111	H27	完了
		2	2,222,222	H28	完了
		3	3,333,333	H29	完了
		4	4,444,444	H30	完了
		5	5,555,555	H31	完了
		6	6,666,666	H32	完了
		7	7,777,777	H33	完了
		8	8,888,888	H34	完了
		9	9,999,999	H35	完了
		10	10,101,010	H36	完了

河川名	区画	区画番号	面積(㎡)	計画年度	進捗状況
阿賀野川	須賀川	1	1,111,111	H27	完了
		2	2,222,222	H28	完了
		3	3,333,333	H29	完了
		4	4,444,444	H30	完了
		5	5,555,555	H31	完了

### 凡例

	行政界		面の除染 年次計画有
	地区割		面の除染 着手面所
	除染済		面の除染 完了箇所
	施工中		調査にて完了
	H27~H28 施工予定		
	対象外		

区域番号	区域名	面積(㎡)	計画年度	進捗状況
1.1.1	須賀川	1,234,567	H27	完了
1.1.2	須賀川	2,345,678	H28	完了
1.1.3	須賀川	3,456,789	H29	完了
1.1.4	須賀川	4,567,890	H30	完了
1.1.5	須賀川	5,678,901	H31	完了

路線番号	路線名	路線長さ	計画年度	進捗状況
1.1	須賀川	1,234,567	H27	完了
1.2	須賀川	2,345,678	H28	完了
1.3	須賀川	3,456,789	H29	完了
1.4	須賀川	4,567,890	H30	完了
1.5	須賀川	5,678,901	H31	完了

凡例	例
	市町村界
	国や保安林
	高速度道路
	一般国道
	主要地方道
	一般県道
	広域農道
	都市計画区域
	市街化区域
	H17年D1D区域
	公園区域









平成29年9月作成

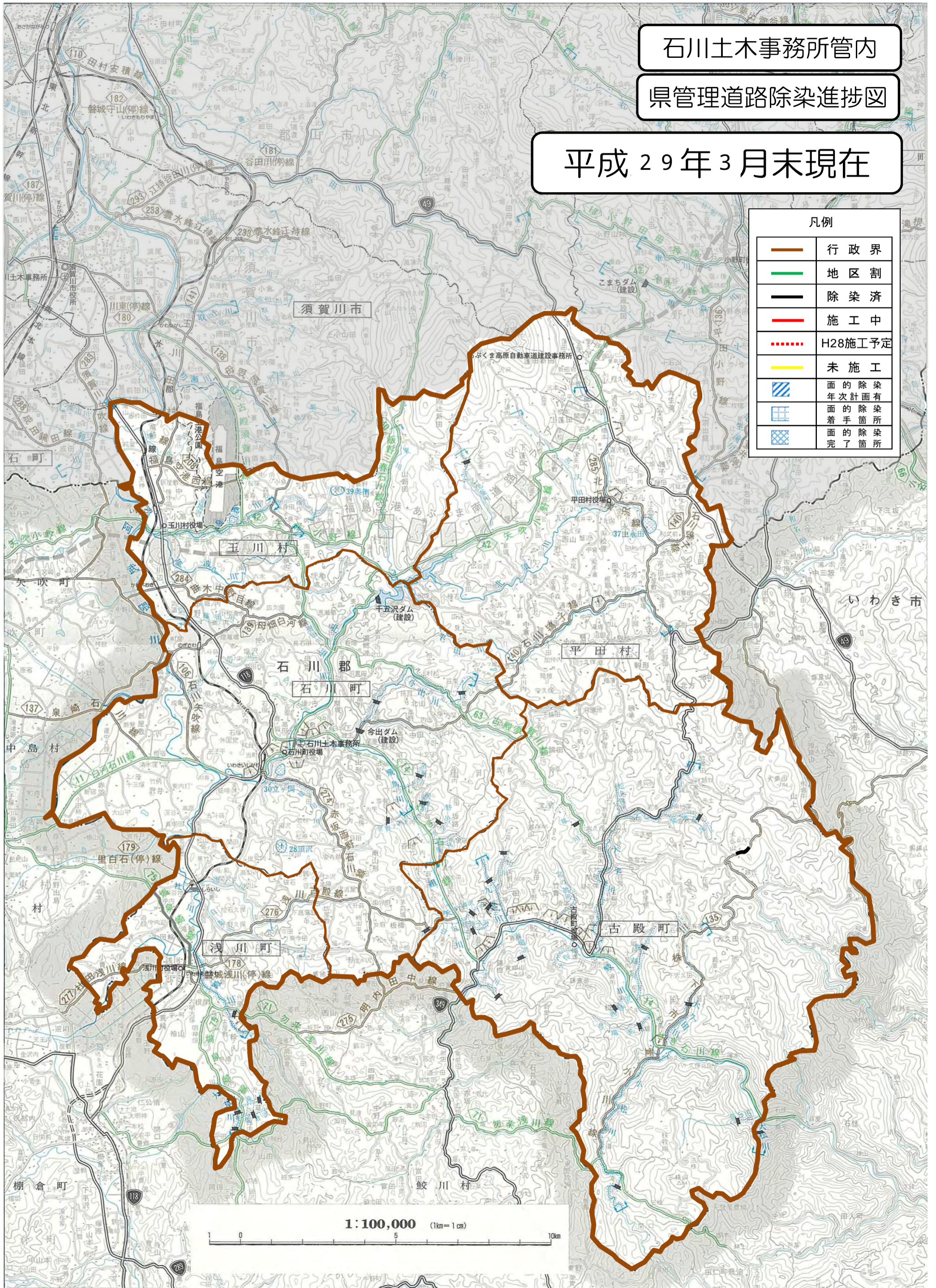
石川土木事務所管内

県管理道路除染進捗図


平成29年3月末現在

凡例

	行政界
	地区割
	除染済
	施工中
	H28施工予定
	未施工
	面的除染 年次計画
	面的除染 着手箇所
	面的除染 完了箇所

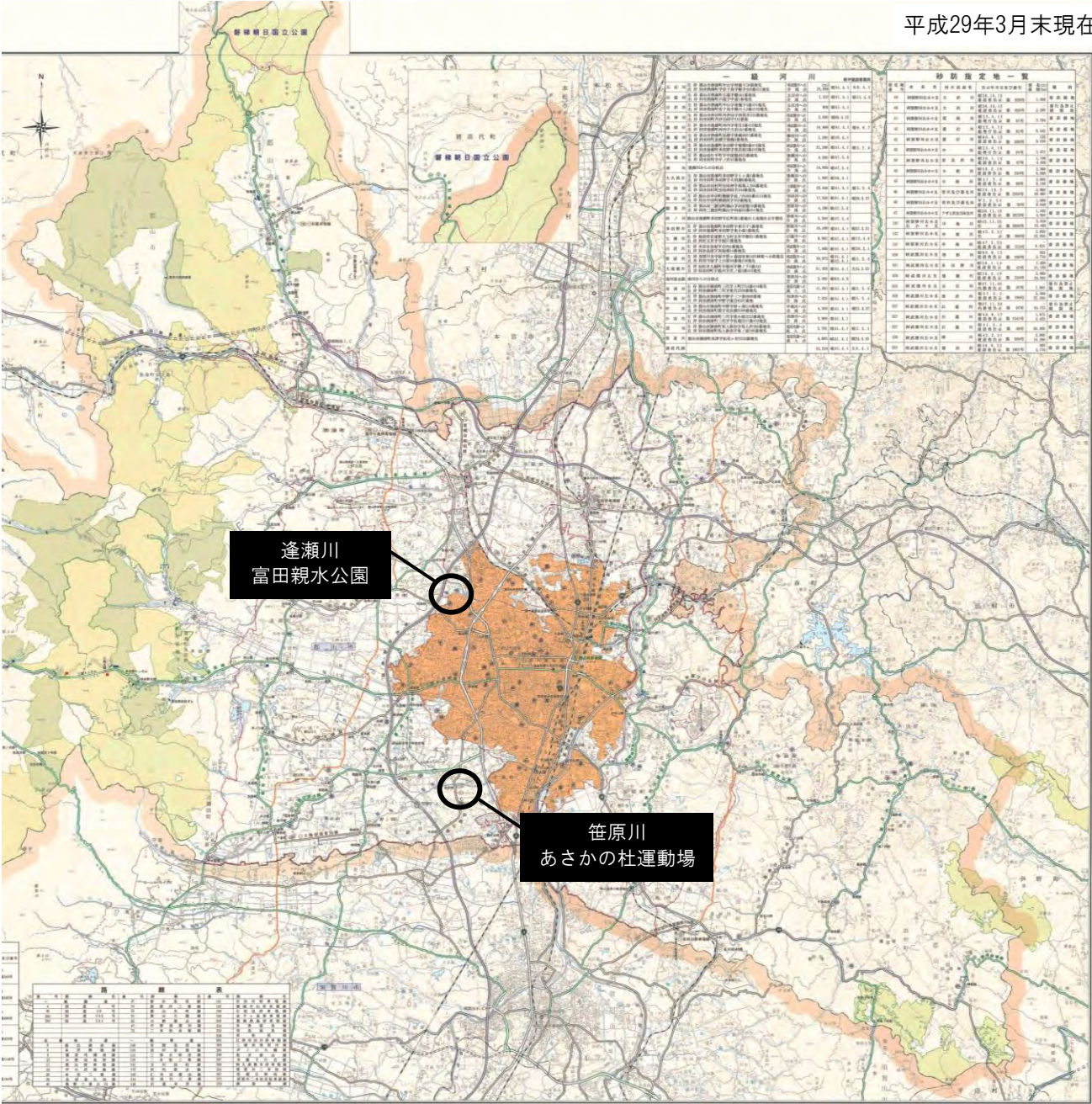


1:100,000 (1km=1cm)



# 県管理河川公園除染進捗状況図

平成29年3月末現在



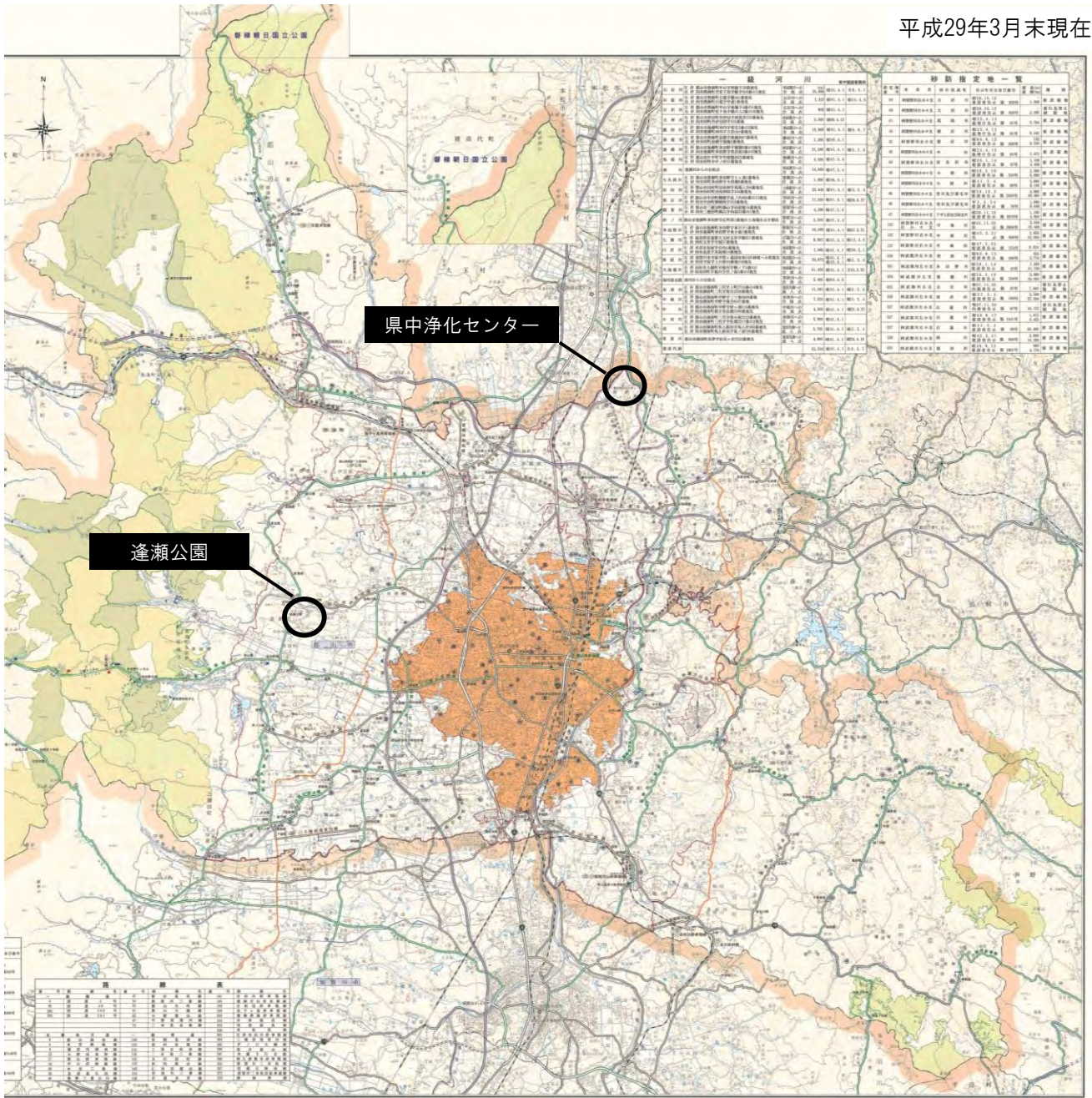
逢瀬川  
富田親水公園

笹原川  
あさかの杜運動場

凡 例	
○	除染済
○	施工中
○	H28施工予定
○	未実施

# 県管理公園・下水道施設除染進捗状況図

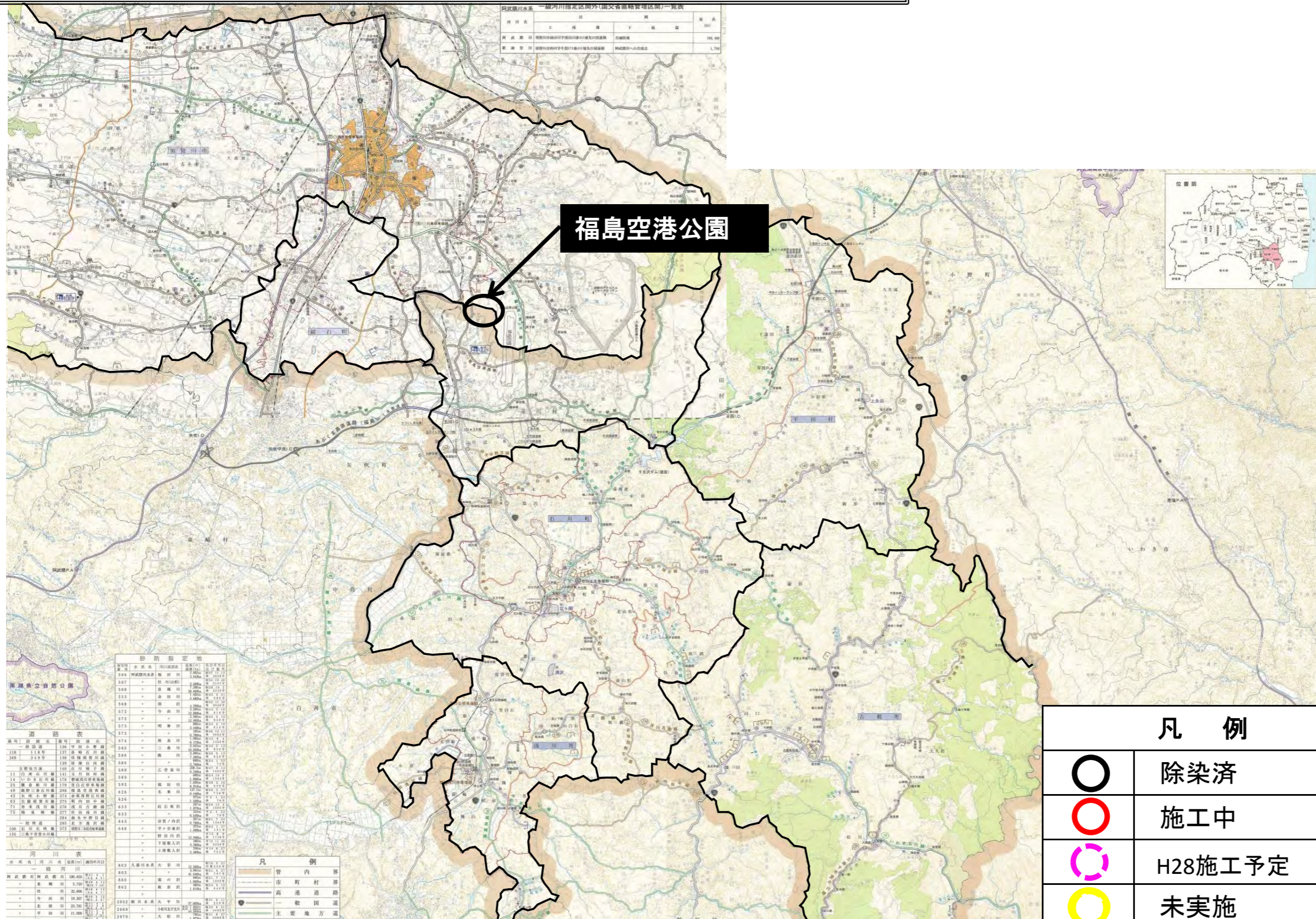
平成29年3月末現在



凡 例	
○	除染済
○	施工中
○	H28施工予定
○	未実施

# 県管理公園・下水道施設除染進捗状況図

平成29年3月末現在

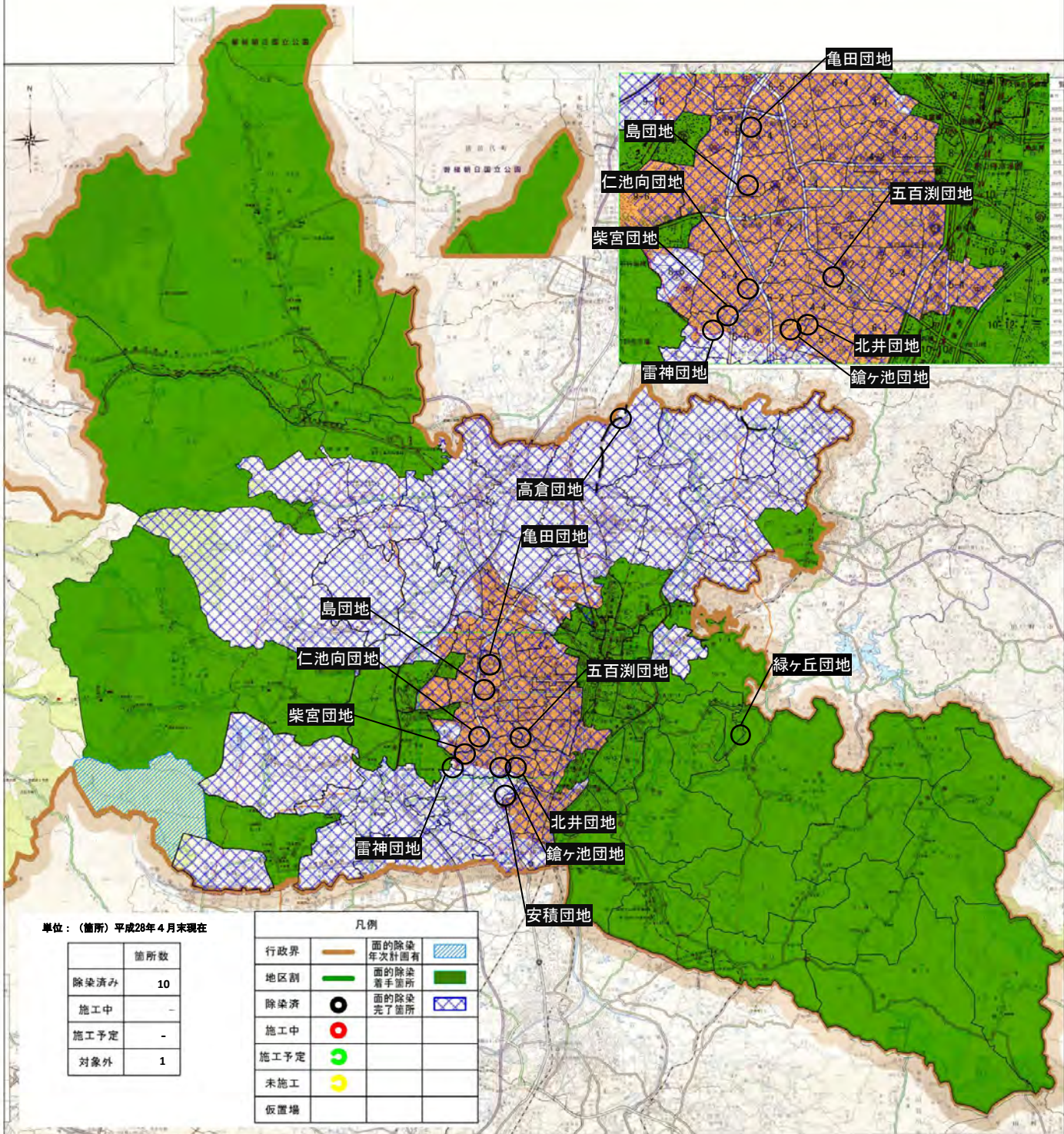


福島空港公園

凡 例	
○	除染済
○	施工中
○	H28施工予定
○	未実施

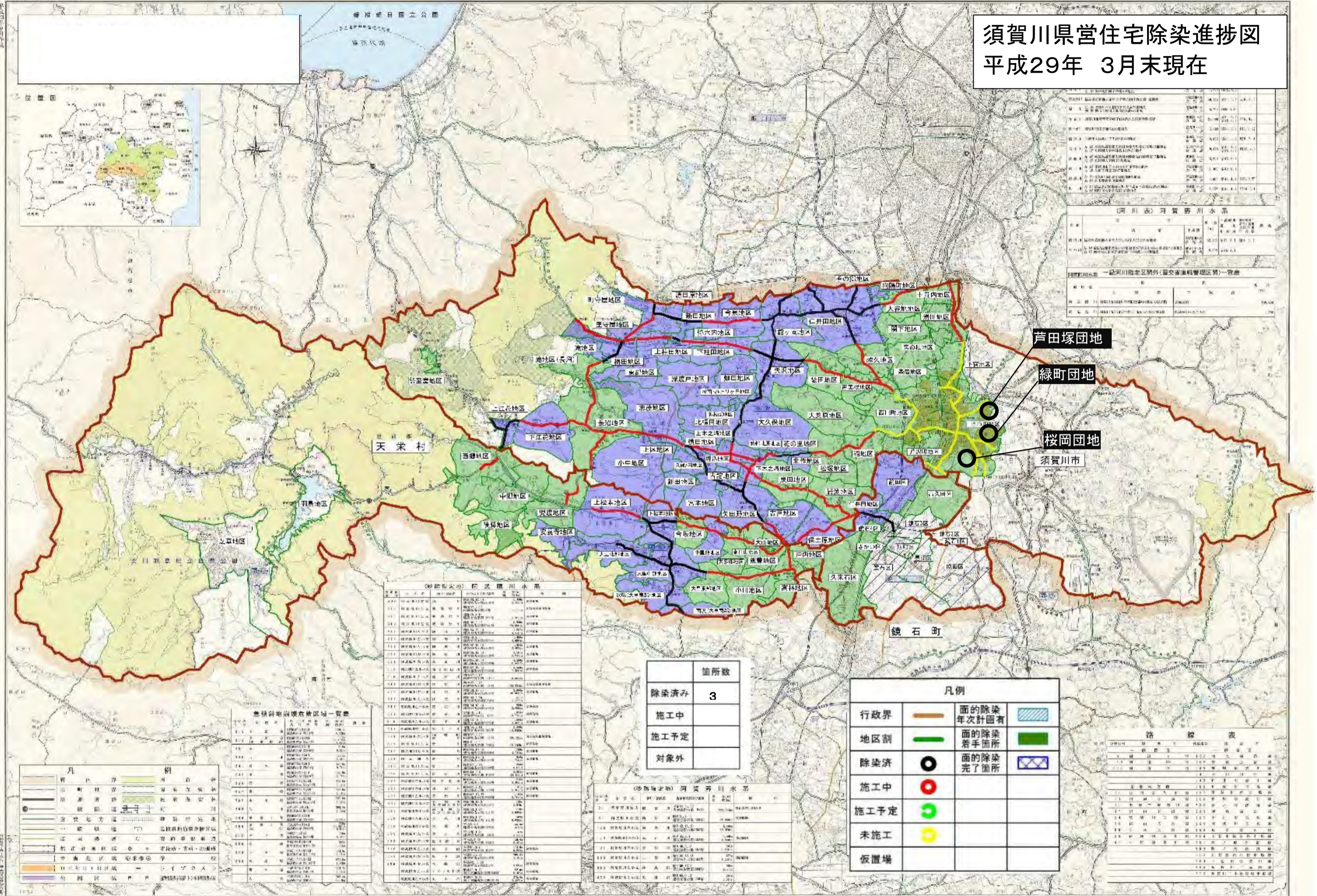
# 郡山県営住宅除染進捗図

平成29年3月末現在





# 須賀川県営住宅除染進捗図 平成29年 3月末現在



河川名称	延長(km)	流域面積(km <sup>2</sup> )	平均流量(m <sup>3</sup> /s)
須賀川	10.5	100.0	10.0
...	...	...	...

排水区	排水人口	排水量(m <sup>3</sup> /日)
...	...	...

除染済み	箇所数
除染済み	3
施工中	
施工予定	
対象外	

行政界	—	面の除染 年次計画有	■
地区割	—	面の除染 着手面所	■
除染済	●	面の除染 完了面所	■
施工中	●		
施工予定	●		
未施工	●		
仮置場	●		

路線名称	延長(km)
...	...

...	...
-----	-----

地域名称	面積(km <sup>2</sup> )	人口
...	...	...

排水区	排水人口	排水量(m <sup>3</sup> /日)
...	...	...