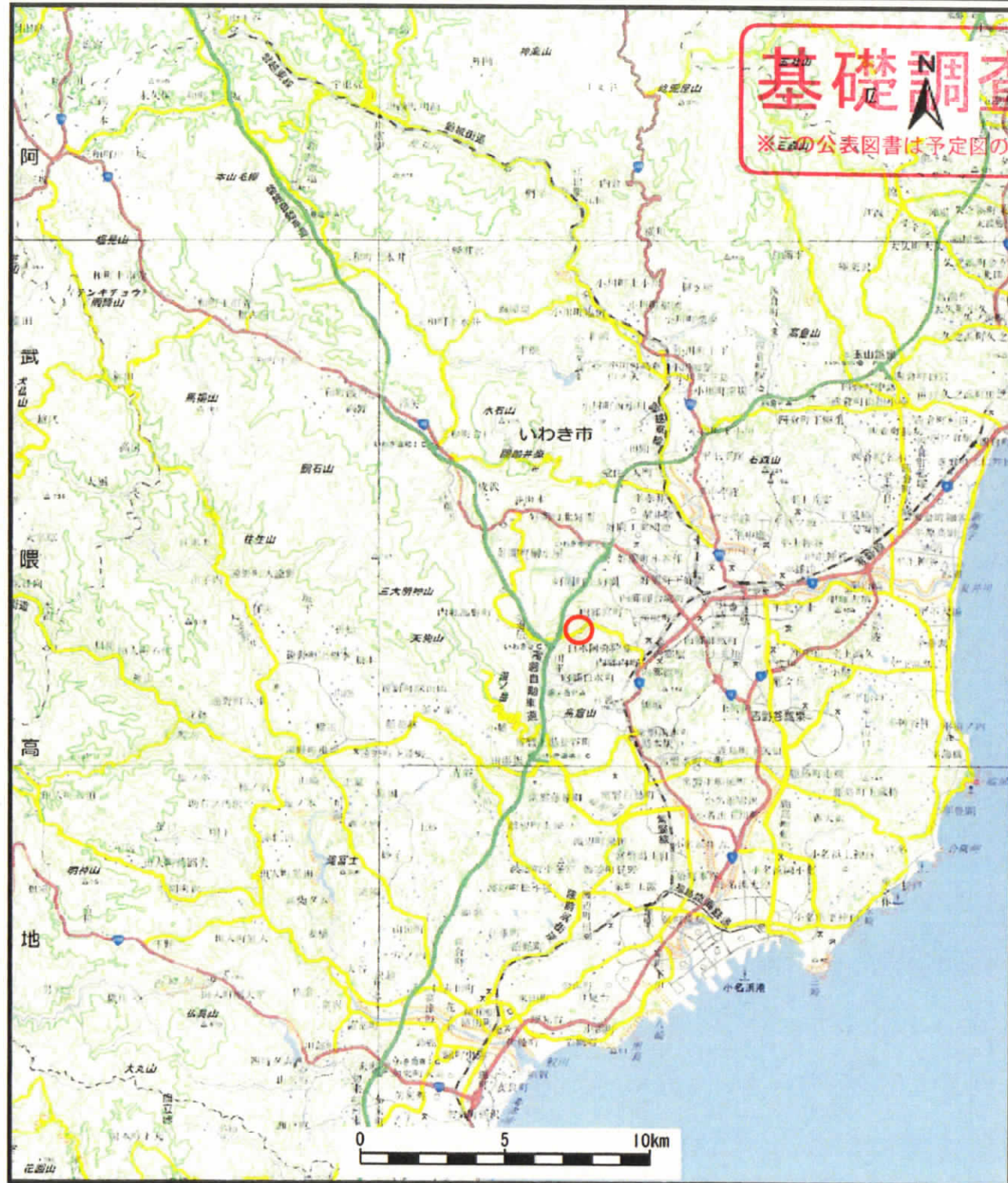


土砂災害警戒区域等の指定の公示に係る図書(その1)

基礎調査結果の公表

※この公表図書は予定図のため、指定時に変更になることがあります。



(1/200,000)



(1/25,000)

様式-1(地)
土砂災害警戒区域・土砂災害特別警戒区域
位置図

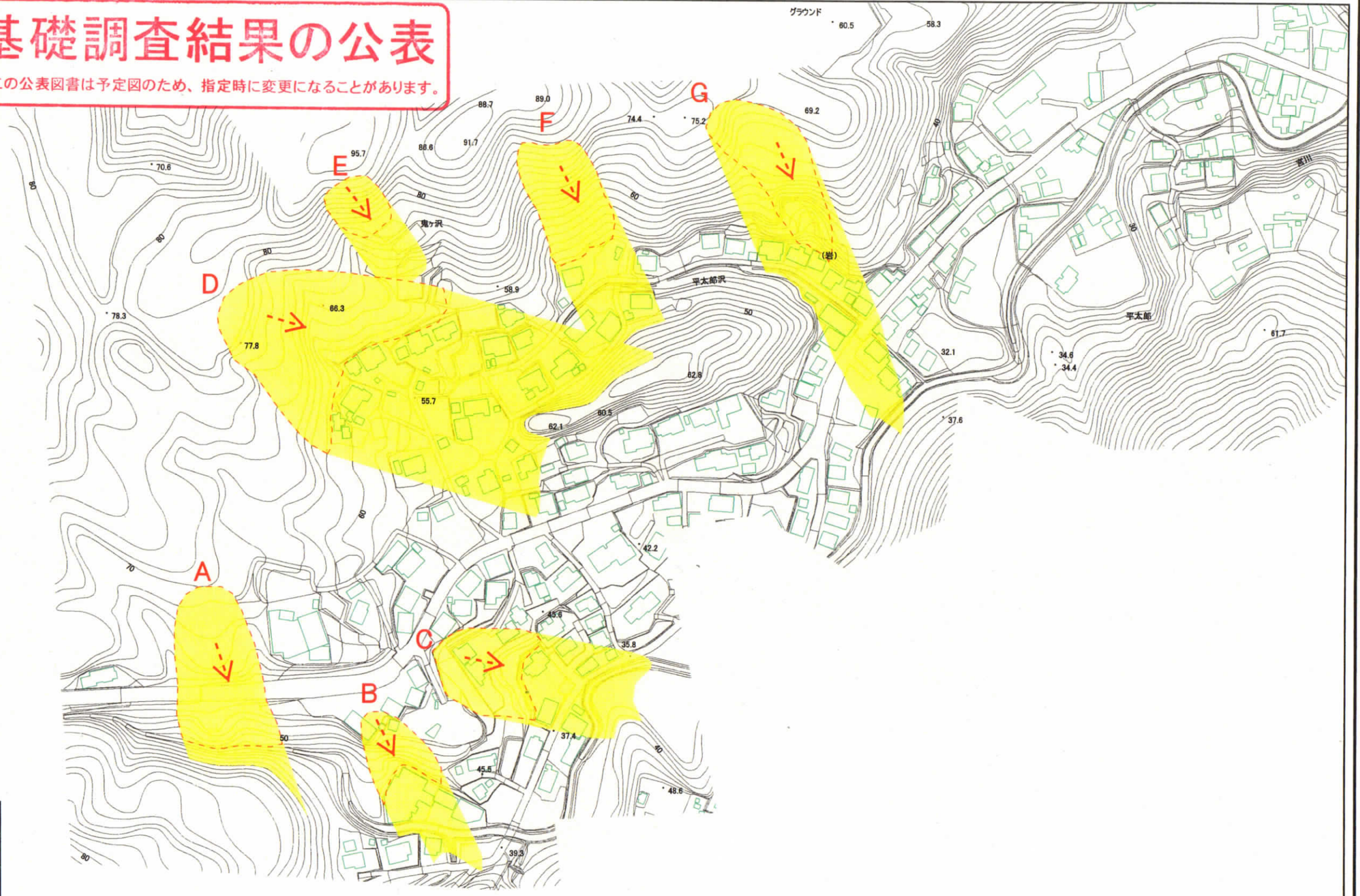
自然現象の種類	地滑り
箇所番号	129
箇所名	鬼ヶ沢
地滑り区域名	A,B,C,D,E,F,G
所在地	いわき市内郷宮町鬼ヶ沢

「この地図は、国土地理院長の承認を得て、同院発行の数値地図200000(数値地図)及び数値地図25000(地図画像)を複製したものである。(承認番号 平28情複 第1282号)」

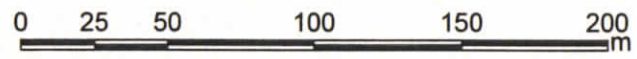
土砂災害警戒区域等の指定の公示に係る図書(その2)

基礎調査結果の公表

※この公表図書は予定図のため、指定時に変更になることがあります。



凡 例	
	地滑り区域
	地滑り方向



様式-2(地) 土砂災害警戒区域・土砂災害特別警戒区域 区域図	土砂災害防止法施行令第二条の基準に該当する区域(土砂災害警戒区域)		N 	自然現象の種類 地滑り	箇所番号 129	箇所名 鬼ヶ沢
	土砂災害防止法施行令第三条の基準に該当する区域(土砂災害特別警戒区域)		縮尺 1:2,500	告示番号 公表年月日 平成29年8月31日	地滑り区域名 A,B,C,D,E,F,G	
				告示年月日 平成29年8月31日	所在地 いわき市内郷宮町鬼ヶ沢	