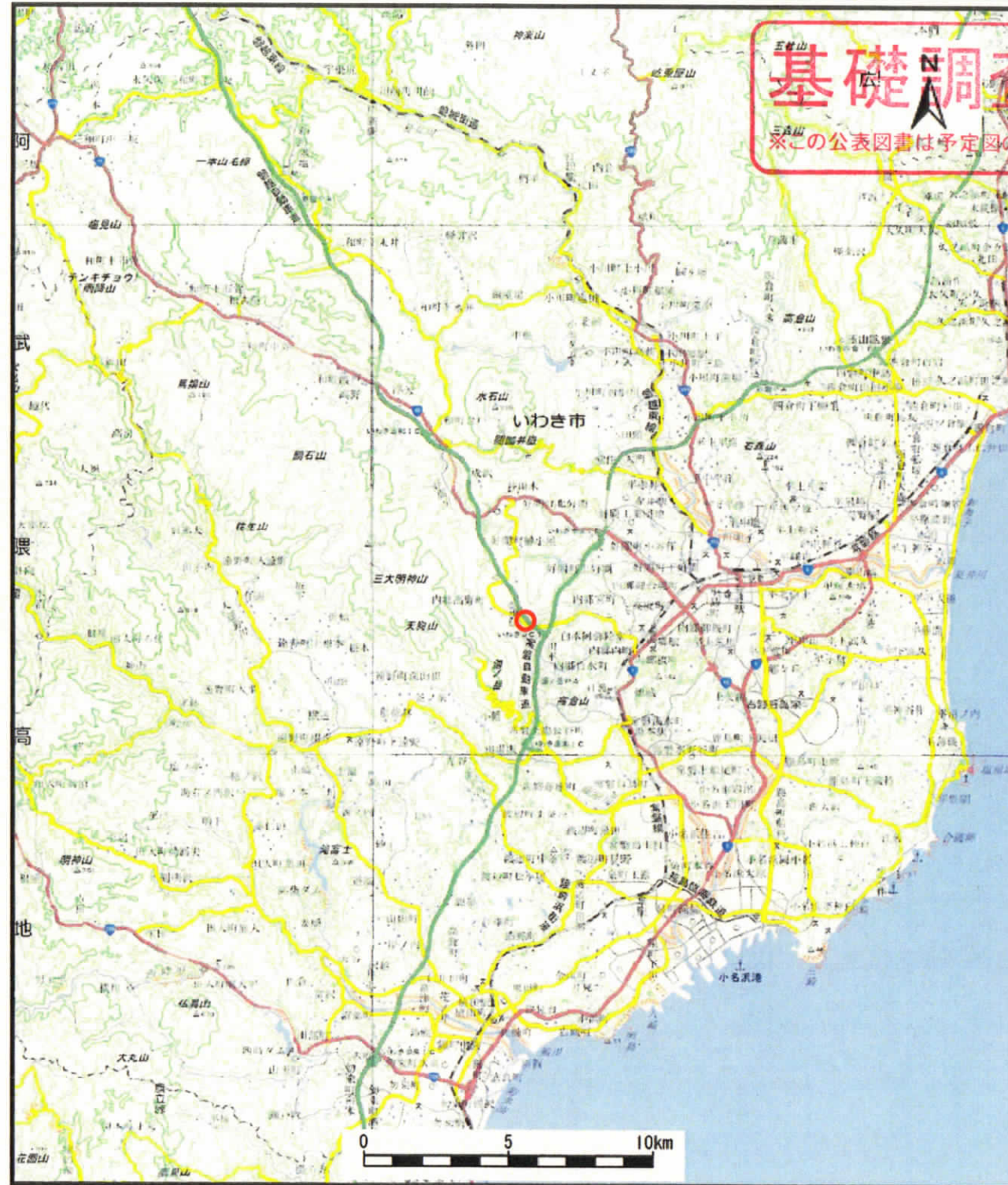


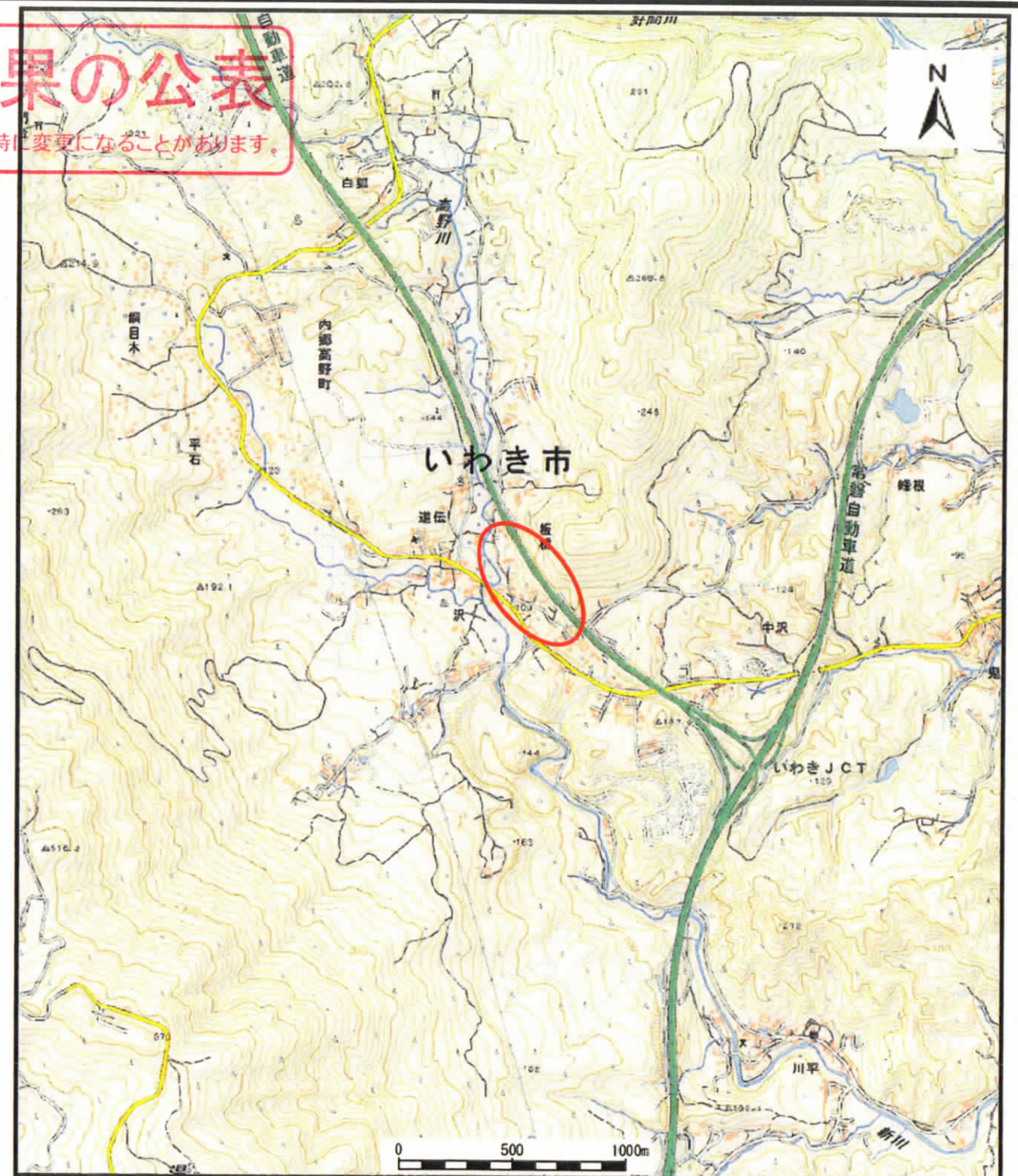
土砂災害警戒区域等の指定の公示に係る図書(その1)

基礎調査結果の公表

※この公表図書は予定図のため、指定時に変更になることがあります。



(1/200,000)



(1/25,000)

様式-1(地)  
土砂災害警戒区域・土砂災害特別警戒区域  
位置図

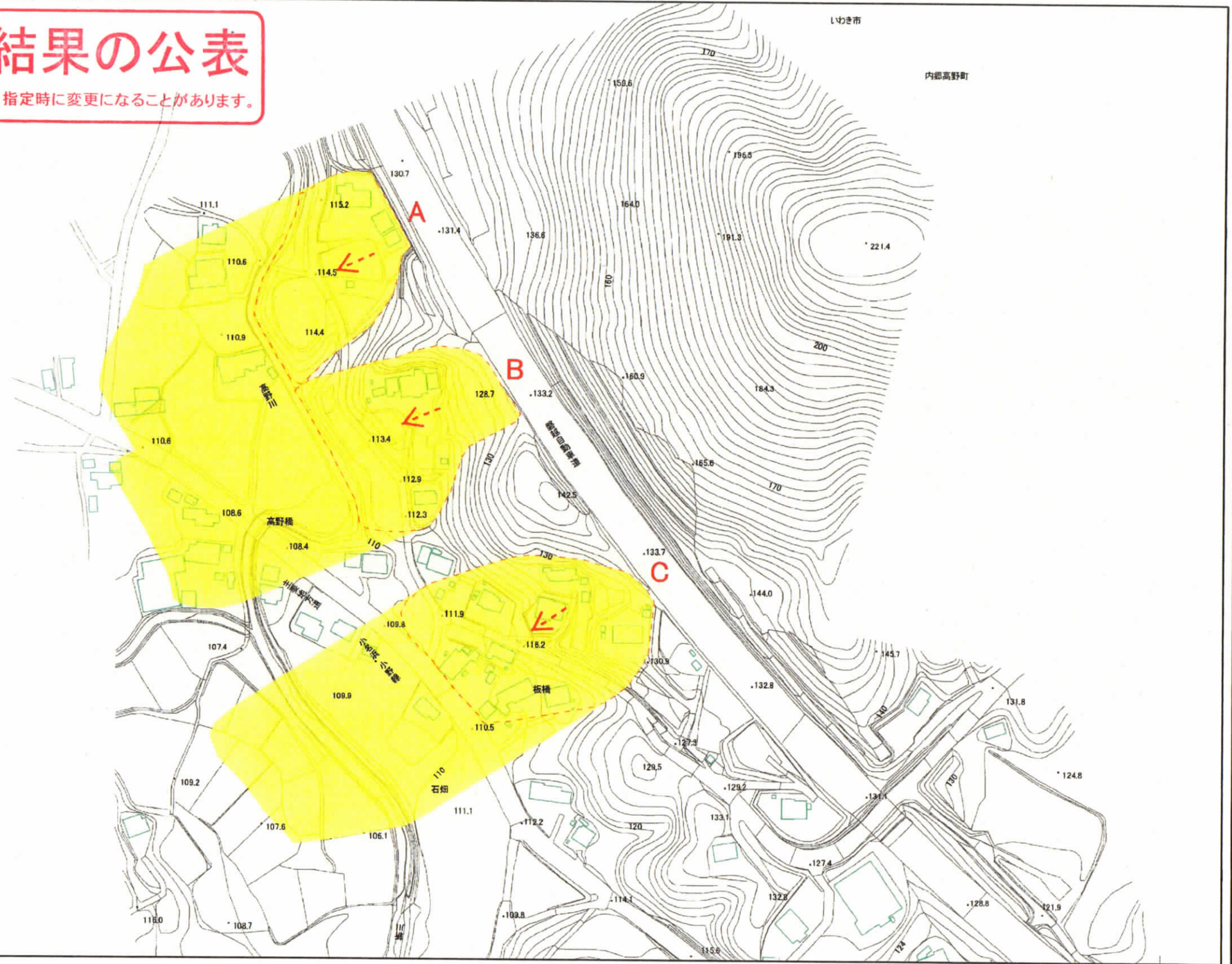
自然現象の種類	地滑り
箇所番号	128
箇所名	板橋
地滑り区域名	A,B,C
所在地	いわき市内郷高野町板橋

「この地図は、国土地理院長の承認を得て、同院発行の数値地図200000(数値地図)及び数値地図25000(地図画像)を複製したものである。(承認番号 平28情複 第1282号)」




# 基礎調査結果の公表

※この公表図書は予定図のため、指定時に変更になることがあります。



凡 例	
	地滑り区域
	地滑り方向



様式-2(地)

土砂災害警戒区域・土砂災害特別警戒区域  
区域図

土砂災害防止法施行令第二条の基準に該当する区域(土砂災害警戒区域)



自然現象の種類

地滑り

箇所番号

128

箇所名

板橋

土砂災害防止法施行令第三条の基準に該当する区域(土砂災害特別警戒区域)

縮尺  
1:2,500

~~告示番号~~

公表年月日

地滑り区域名

A,B,C

~~告示年月日~~

平成29年8月31日

所在地

いわき市内郷高野町板橋