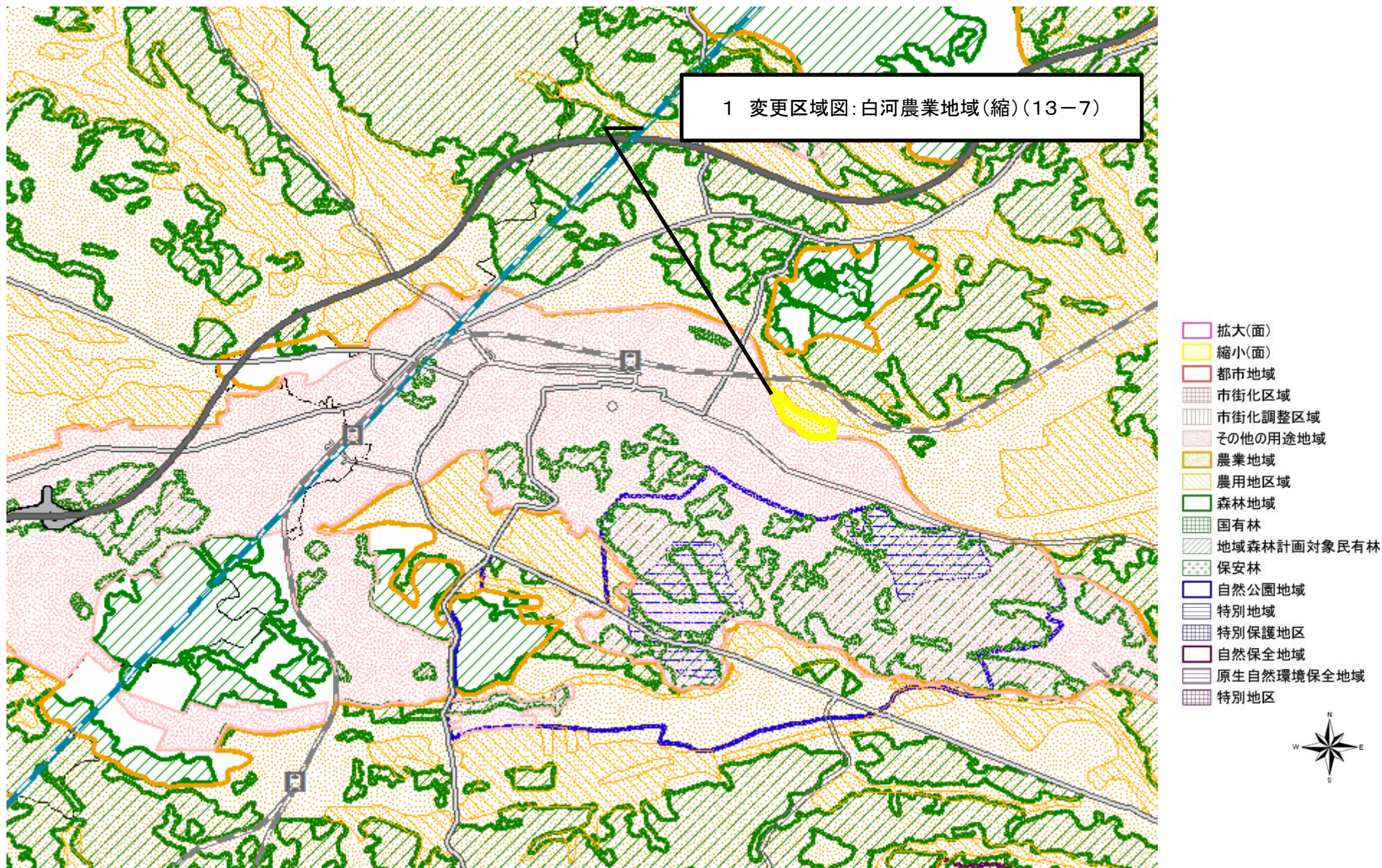


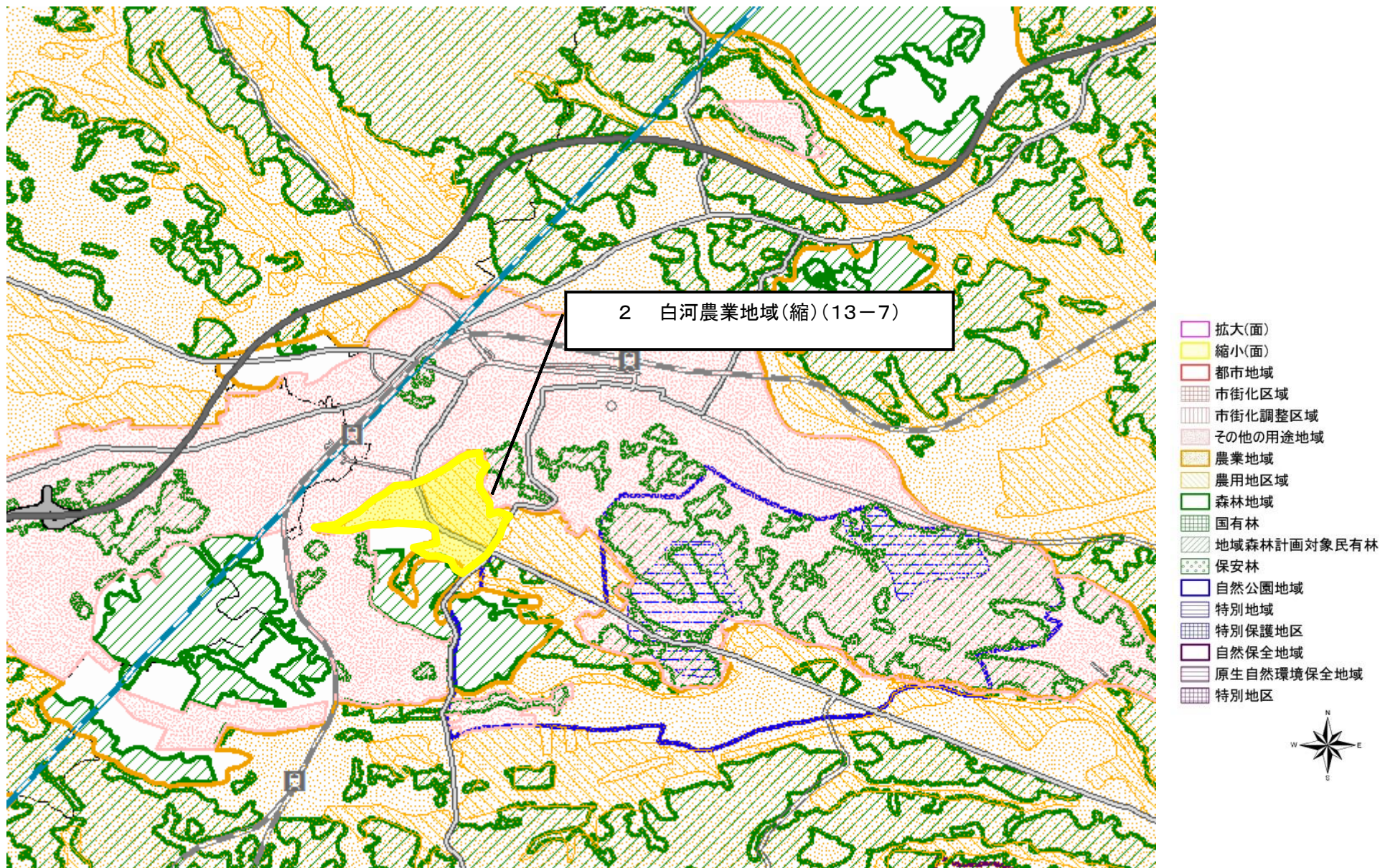
# 変更区域図：基本計画図（13-7）



図の中心位置： 37.124, 140.208 (北緯,東経) 縮尺 1:50000



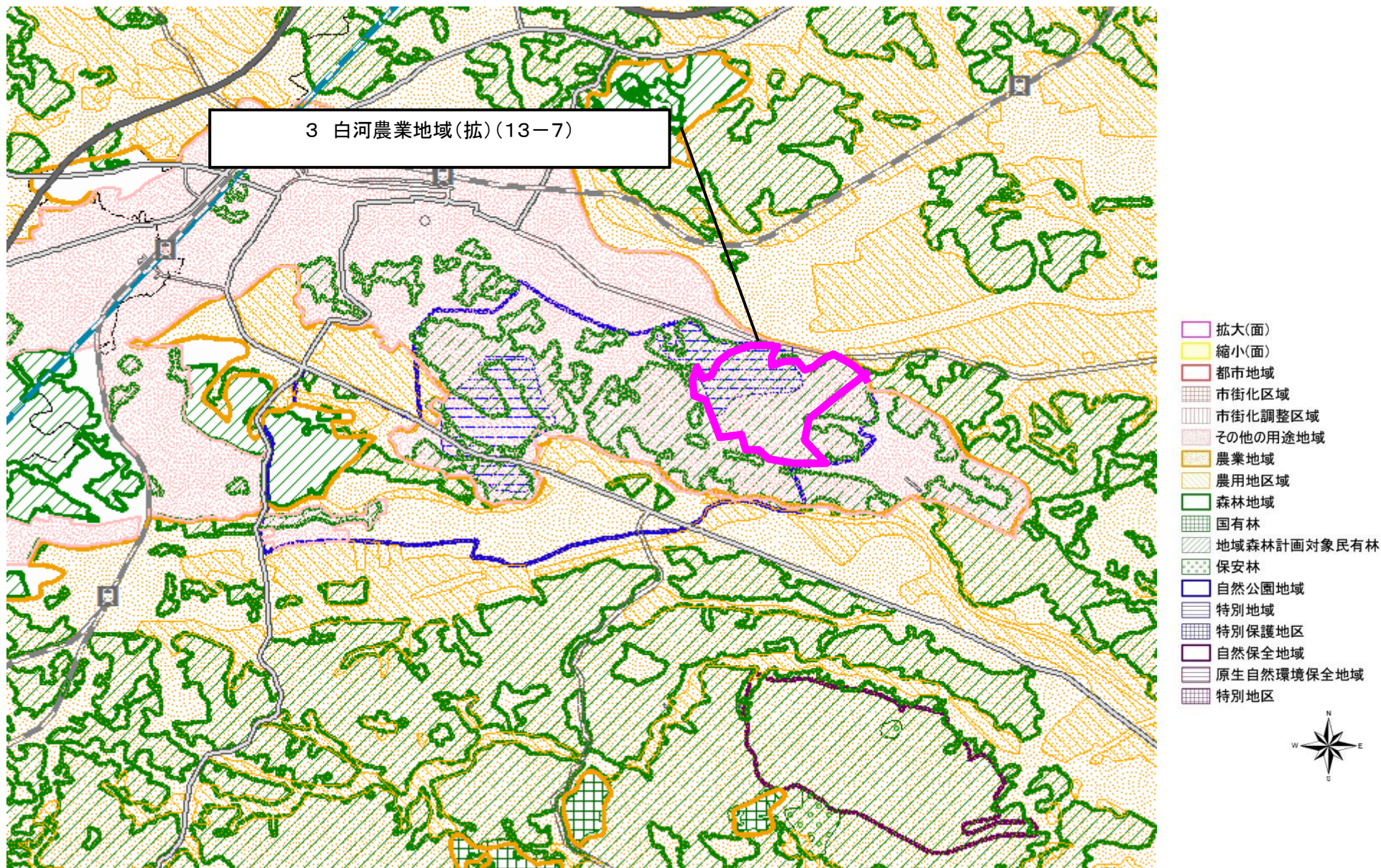
# 変更区域図：基本計画図（13-7）



図の中心位置： 37.124, 140.208（北緯,東経） 縮尺 1:50000



# 変更区域図：基本計画図（13-7）



図の中心位置： 37.108, 140.224（北緯,東経） 縮尺 1:50000