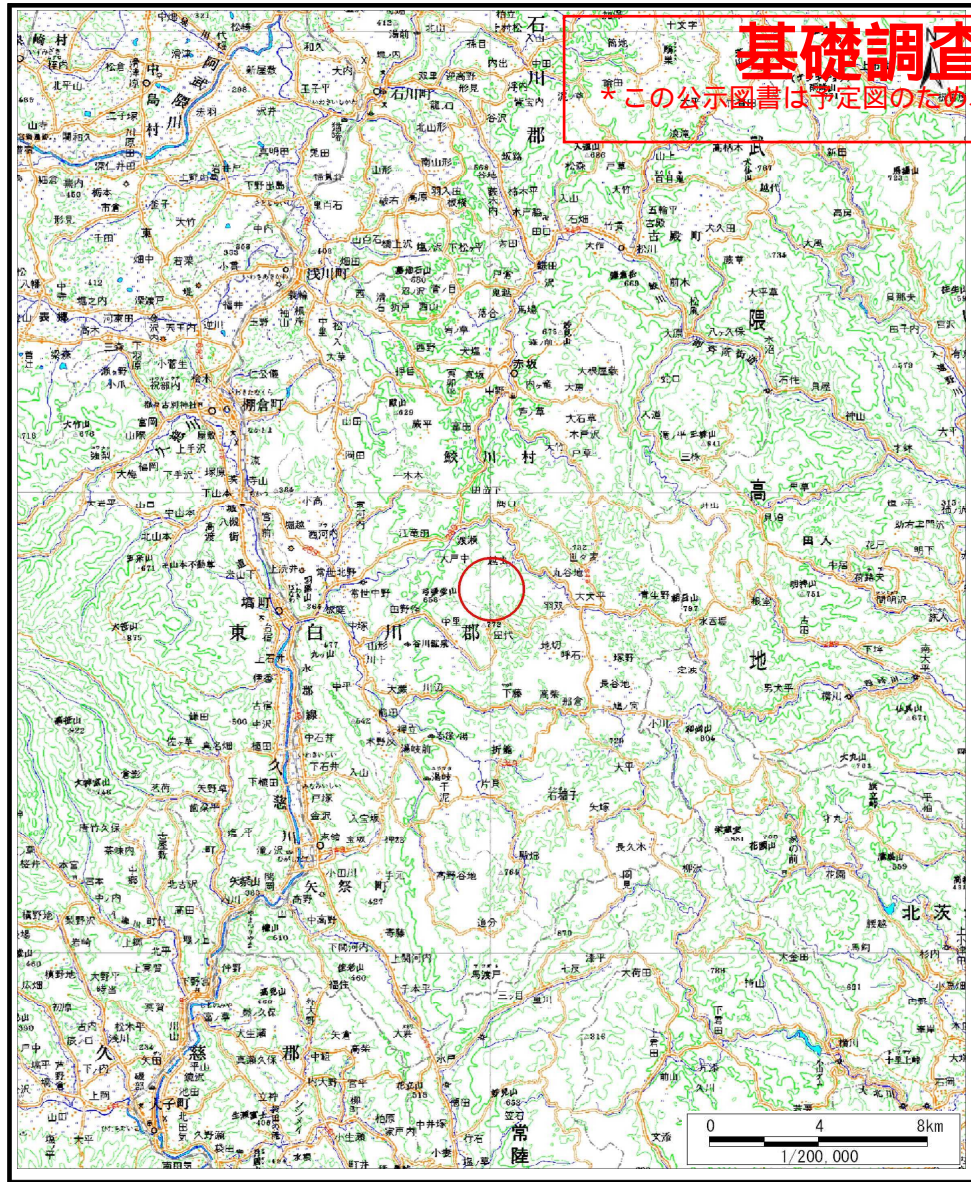


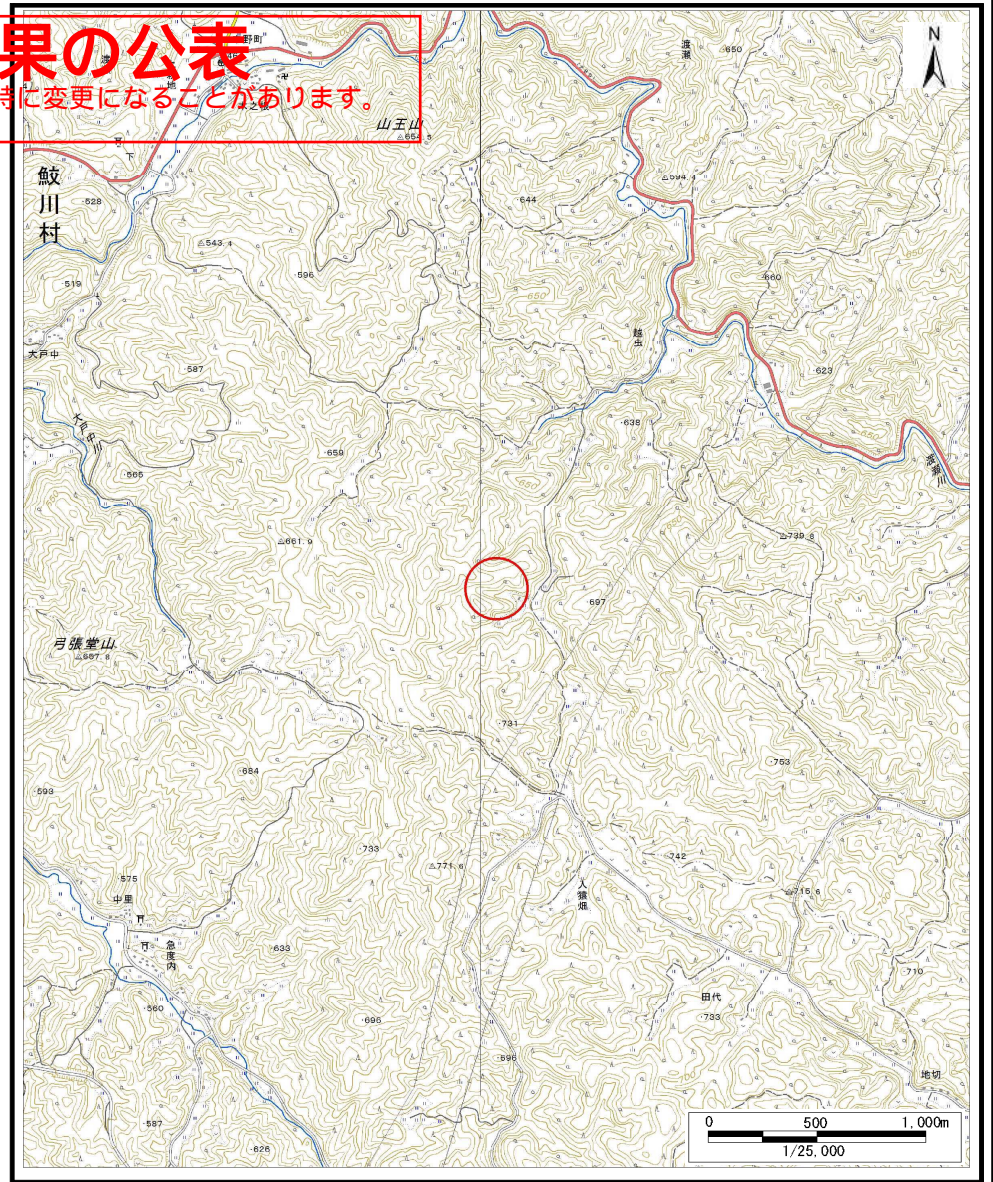
土石災害警戒区域等の指定の公示に係る図書(その1)

基礎調査結果の公表

※この公示図書は予定図のため、指定時に変更になることがあります。



(1/200,000)



(1/25,000)

様式-1(土)

土石災害警戒区域・土石災害特別警戒区域 位置図

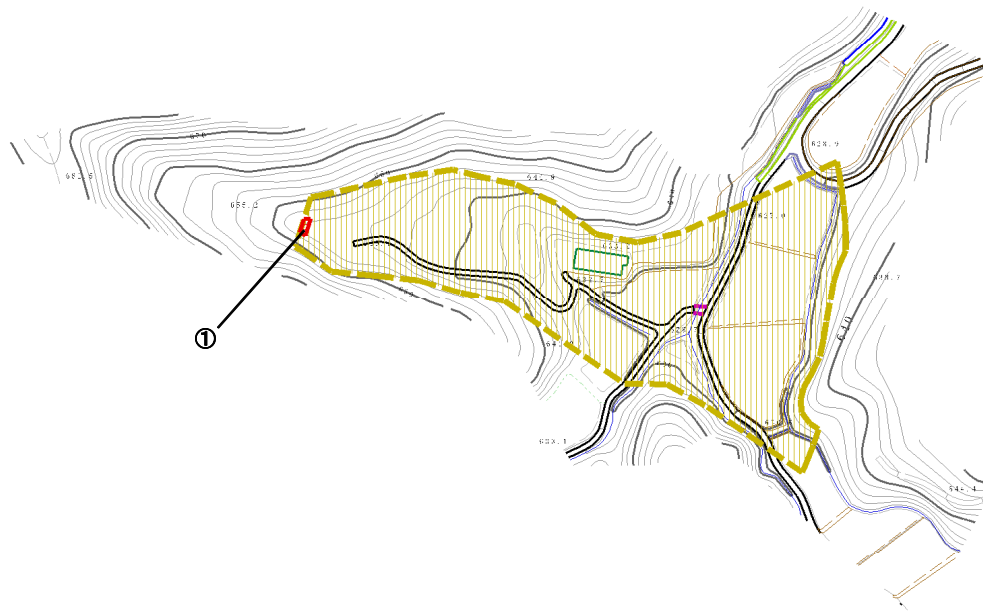
自然現象の種類	土石流
溪流番号	30484B0018
溪流名	越虫沢
所在地	福島県東白川郡鮫川村大字渡瀬字越虫

この地図は、国土地理院長の承認を得て、同院発行の数値地図200000(地図画像)及び電子地形図25000を複製したものである。(承認番号 平28情複、第1306号)

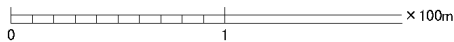
公表年月日
平成29年6月30日

基礎調査結果の公表

* この公示図書は予定図のため、指定時に変更になることがあります。



横断測線の区間	力の大きさのうち最大のもの(kN/m ²)	土石流の高さ(m)
①	17.13	0.43



様式-2(土) 土砂災害警戒区域・土砂災害特別警戒区域 区域図	土砂災害警戒区域 (土砂災害防止法施行令第二条の基準に該当する区域)		縮尺 1:2,500	自然現象の種類	土石流	溪流番号	30484B0018
	土砂災害特別警戒区域 (土砂災害防止法施行令第三条の基準に該当する区域)			告示番号 告示年月日	公表年月日 平成29年6月30日	溪流名 越虫沢	所在地 福島県東白川郡鮫川村大字渡瀬字越虫
	上記以外の区域						