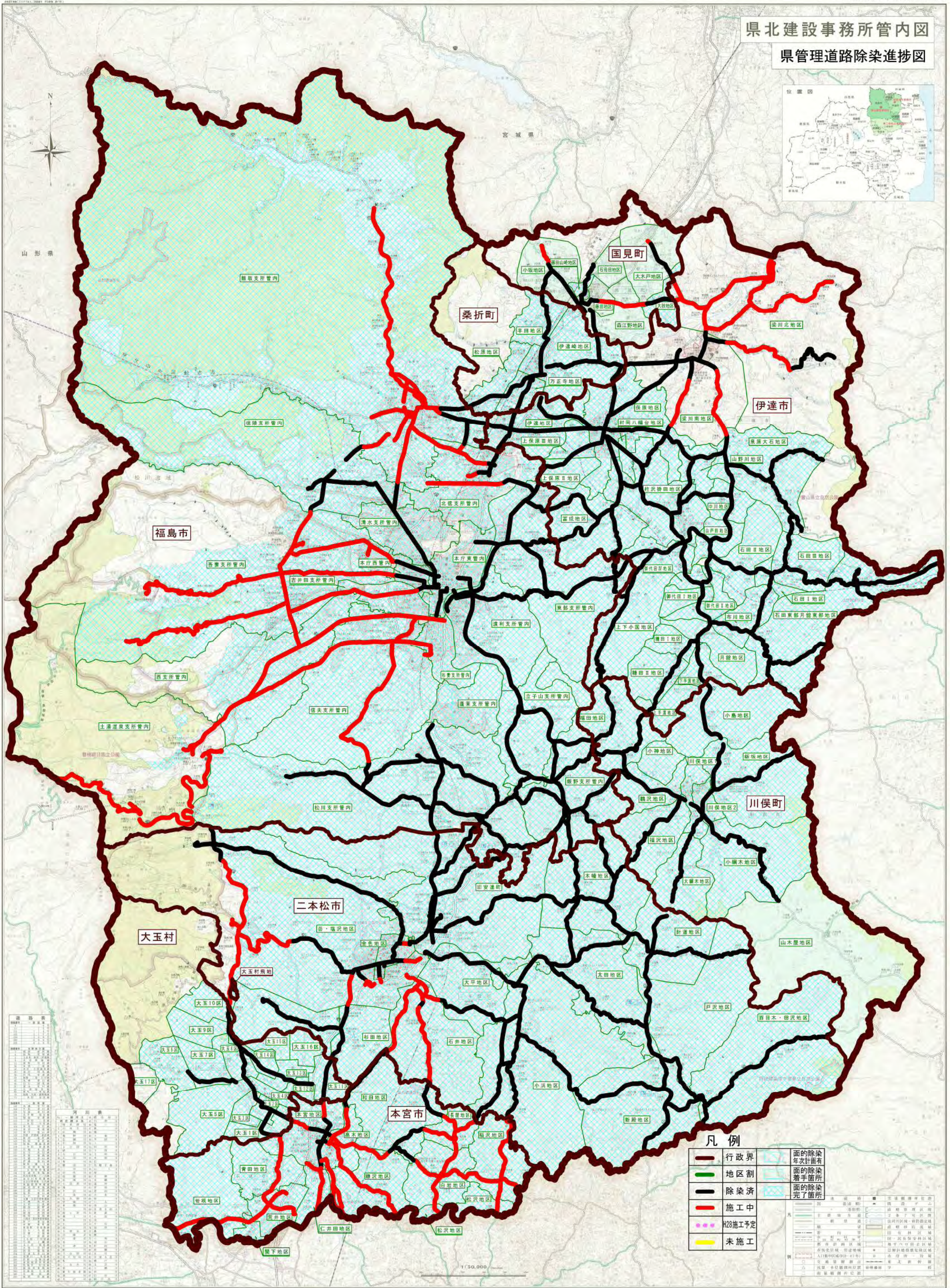


# 県北建設事務所管内図

## 県管理道路除染進捗図

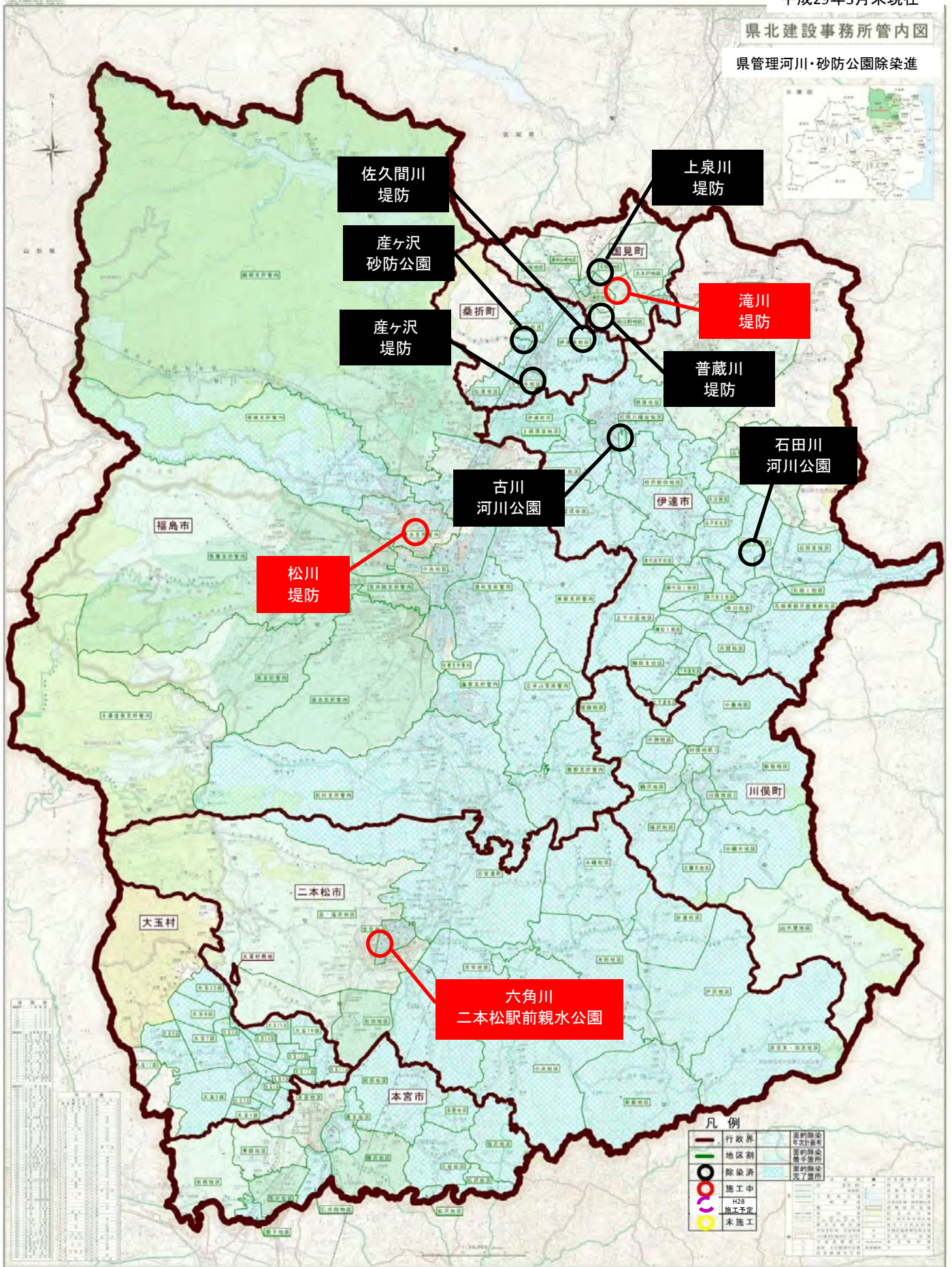


**凡例**

	行政界		面の除染 年次計画有
	地区割		面の除染 着手箇所
	除染済		面の除染 完了箇所
	施工中		
	H28施工予定		
	未施工		

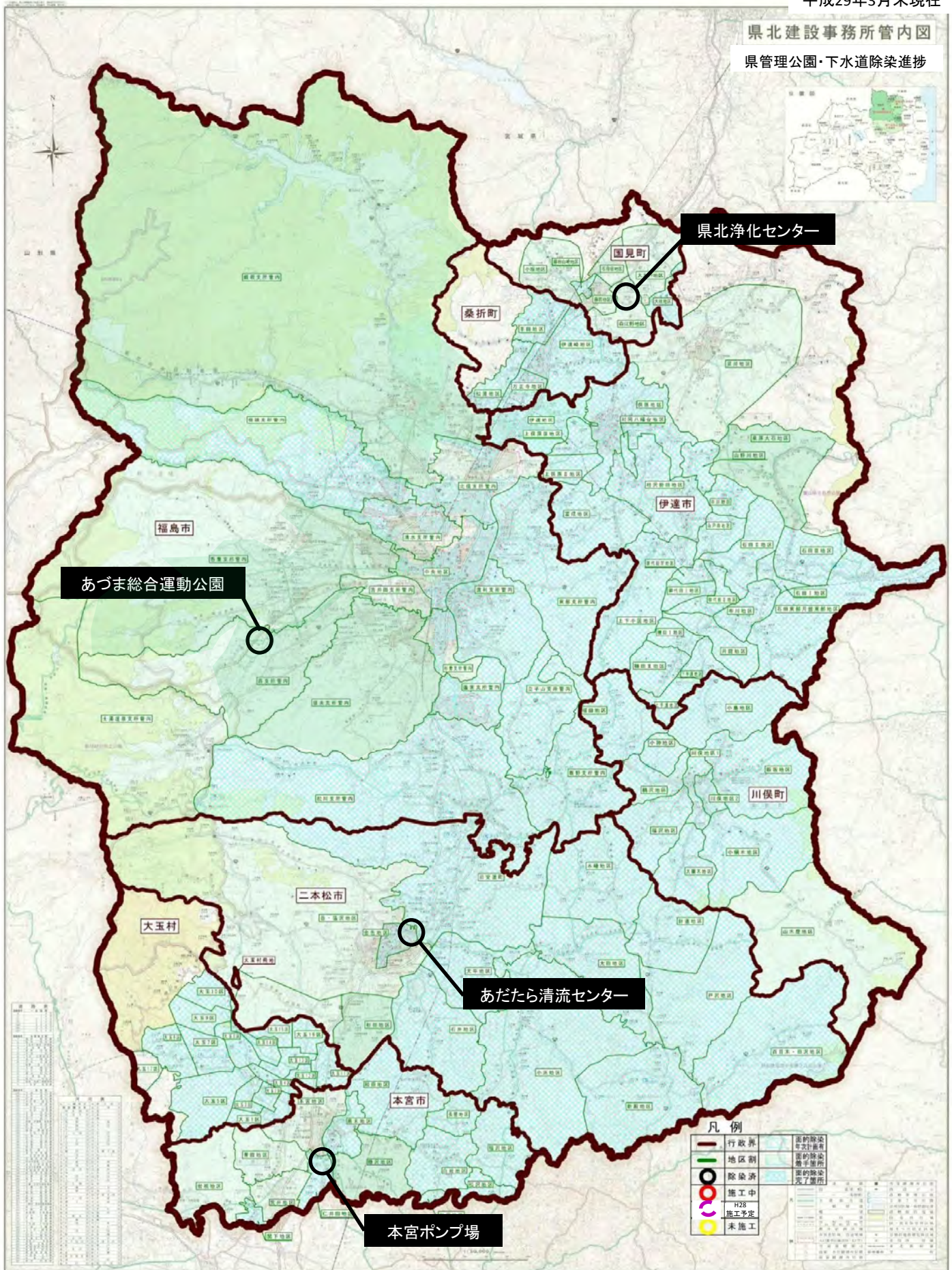
**道路表**

路線名	区間	除染状況
国道4号	桑折町-国見町	除染済
国道4号	国見町-伊達市	除染済
国道4号	伊達市-川俣町	除染済
国道4号	川俣町-二本松市	除染済
国道4号	二本松市-大玉村	除染済
国道4号	大玉村-本宮市	除染済
国道4号	本宮市-山形県境	除染済
県道1号	桑折町-国見町	除染済
県道1号	国見町-伊達市	除染済
県道1号	伊達市-川俣町	除染済
県道1号	川俣町-二本松市	除染済
県道1号	二本松市-大玉村	除染済
県道1号	大玉村-本宮市	除染済
県道1号	本宮市-山形県境	除染済
県道2号	桑折町-国見町	除染済
県道2号	国見町-伊達市	除染済
県道2号	伊達市-川俣町	除染済
県道2号	川俣町-二本松市	除染済
県道2号	二本松市-大玉村	除染済
県道2号	大玉村-本宮市	除染済
県道2号	本宮市-山形県境	除染済
県道3号	桑折町-国見町	除染済
県道3号	国見町-伊達市	除染済
県道3号	伊達市-川俣町	除染済
県道3号	川俣町-二本松市	除染済
県道3号	二本松市-大玉村	除染済
県道3号	大玉村-本宮市	除染済
県道3号	本宮市-山形県境	除染済



県北建設事務所管内図

県管理公園・下水道除染進捗



県北建設事務所管内図  
県営住宅除染進捗図

