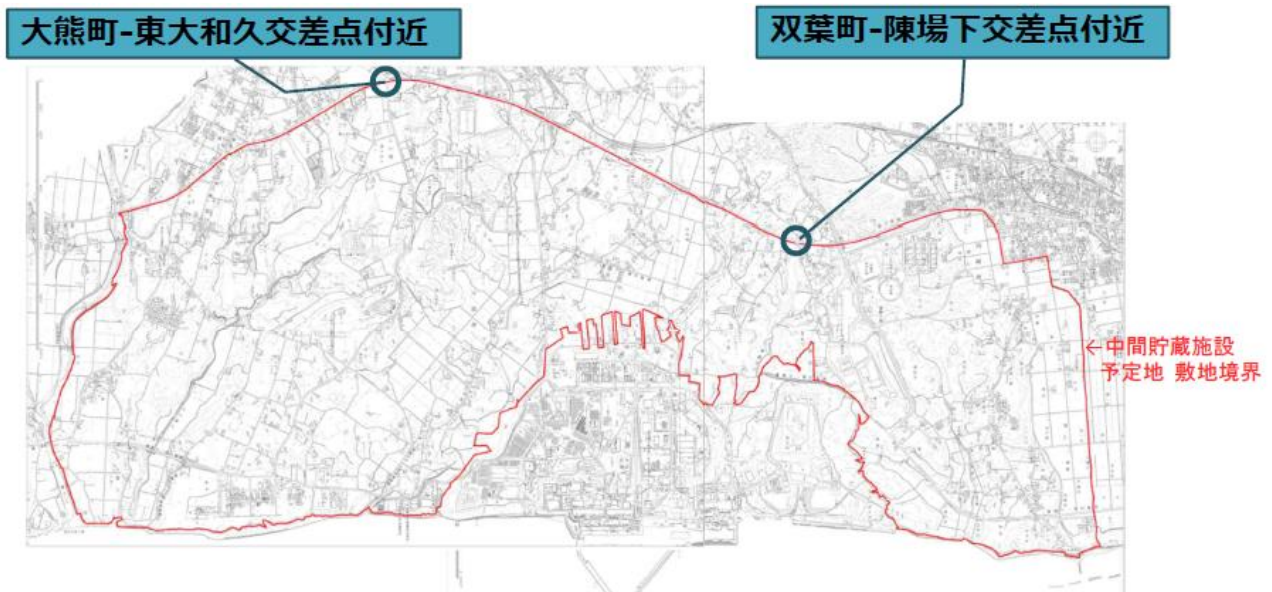


環境モニタリングの調査位置

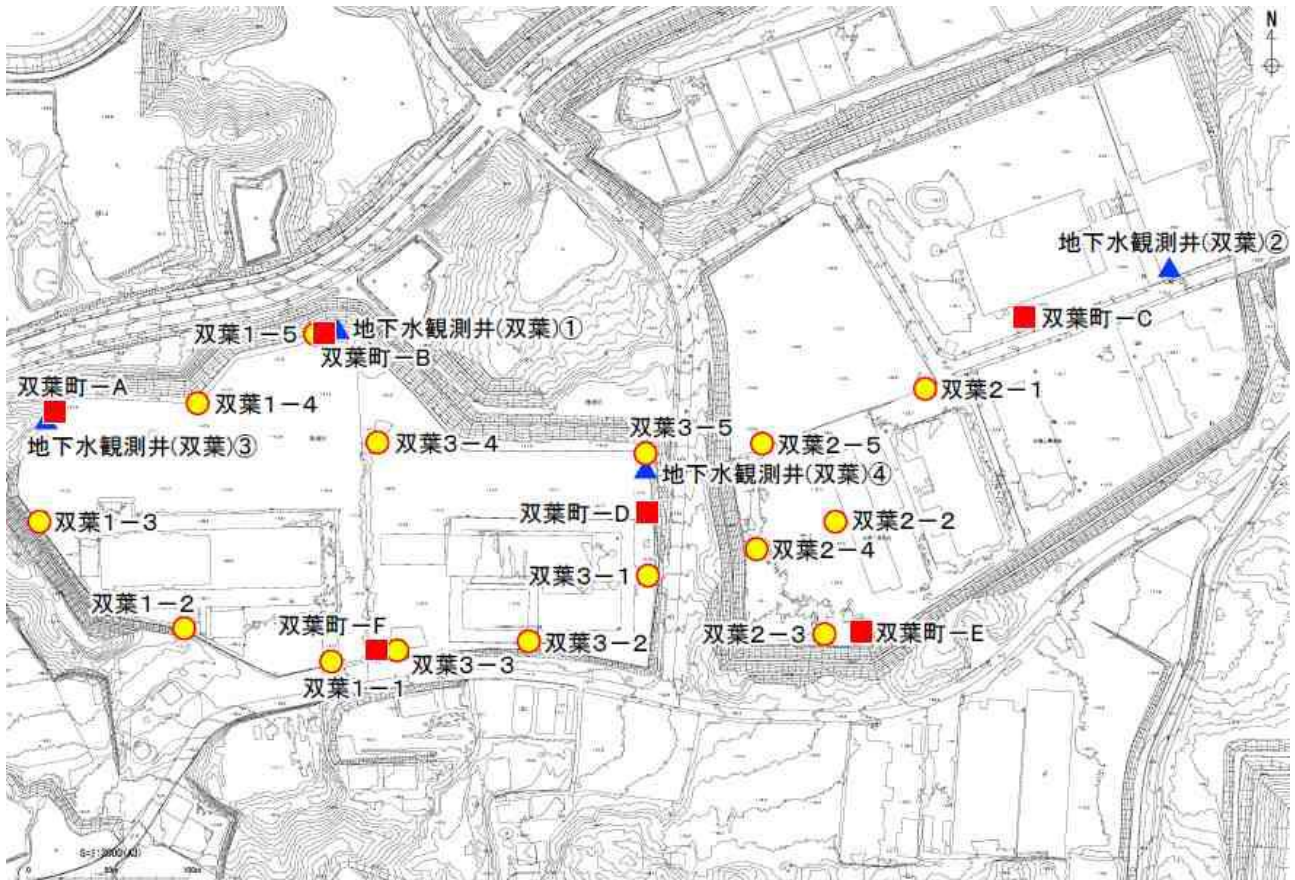
1 中間貯蔵施設敷地境界の空間線量率及び大気（大気浮遊じん）中の放射能濃度



(出典：環境省 HP「中間貯蔵施設環境安全委員会」の資料から抜粋)

2 中間貯蔵施設内の空間線量率、地下水中の放射能濃度

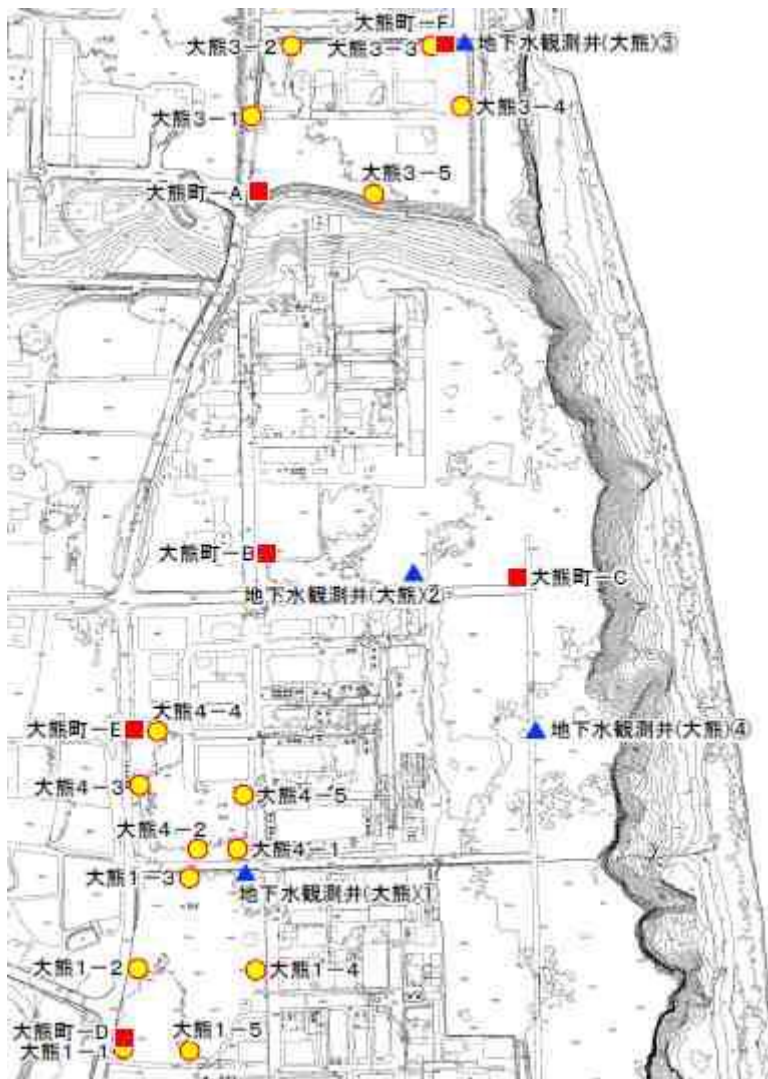
(1) 双葉工区



注) 赤い四角の地点は調査を行っておりません。

(出典：環境省 HP「中間貯蔵施設環境安全委員会」の資料から抜粋)

(2) 大熊工区



注) 赤い四角の地点は調査を行っておりません。

(出典：環境省 HP「中間貯蔵施設環境安全委員会」の資料から抜粋)