

基礎調査結果の公表

※この公表図書は予定図のため、指定時に変更になることがあります。



(1/200,000)



(1/25,000)

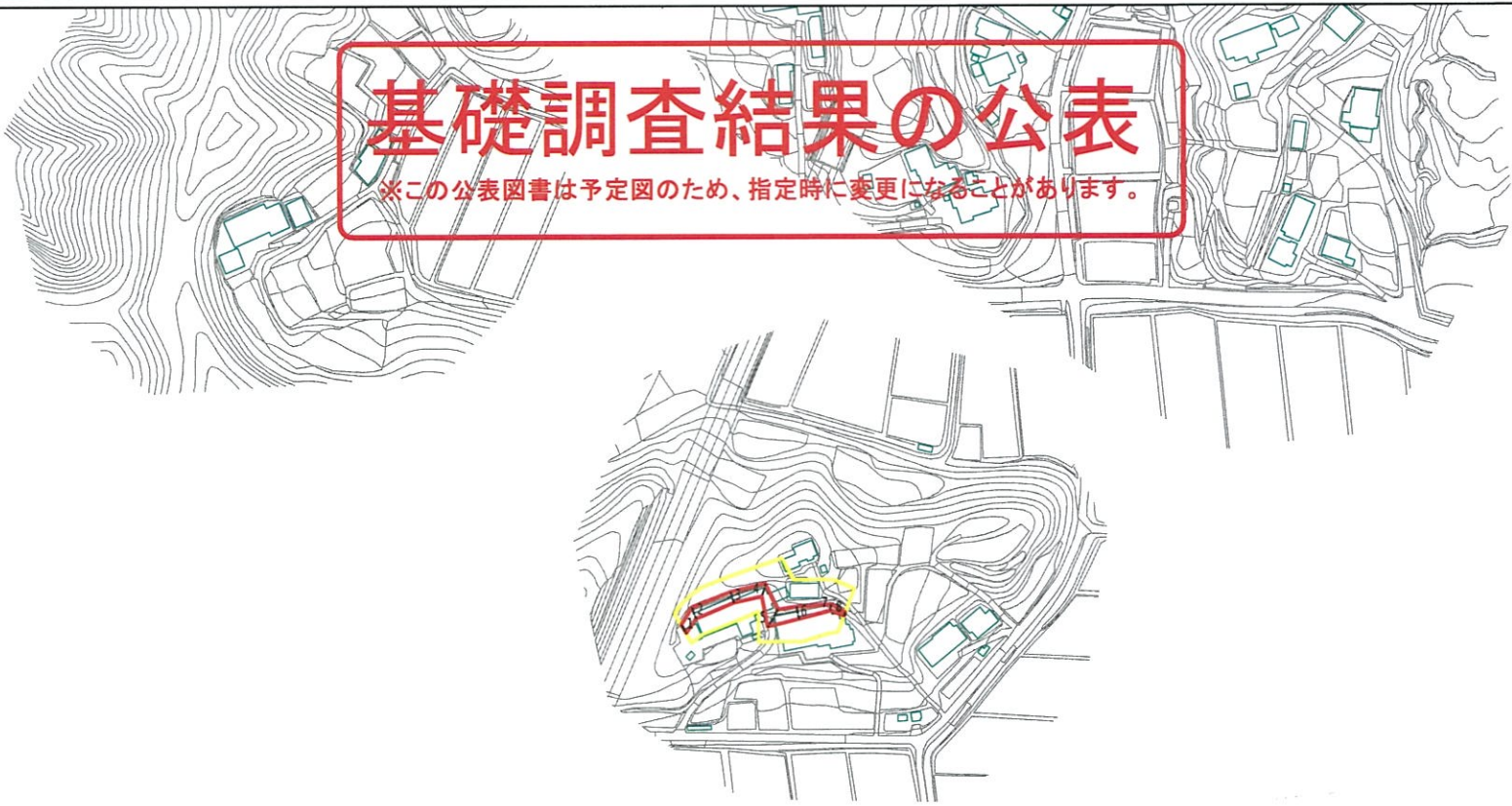
様式-1(急)
土砂災害警戒区域・土砂災害特別警戒区域
位置図

自然現象の種類	急傾斜地の崩壊
箇所番号	108
箇所名	錦町一丁目3号
所在地	福島県二本松市錦町一丁目

この地図は、国土地理院長の承認を得て、同院発行の電子地形図25000及び電子地形図20万を複製したものである。(承認番号 平28情複、第360号)

基礎調査結果の公表

※この公表図書は予定図のため、指定時に変更になることがあります。




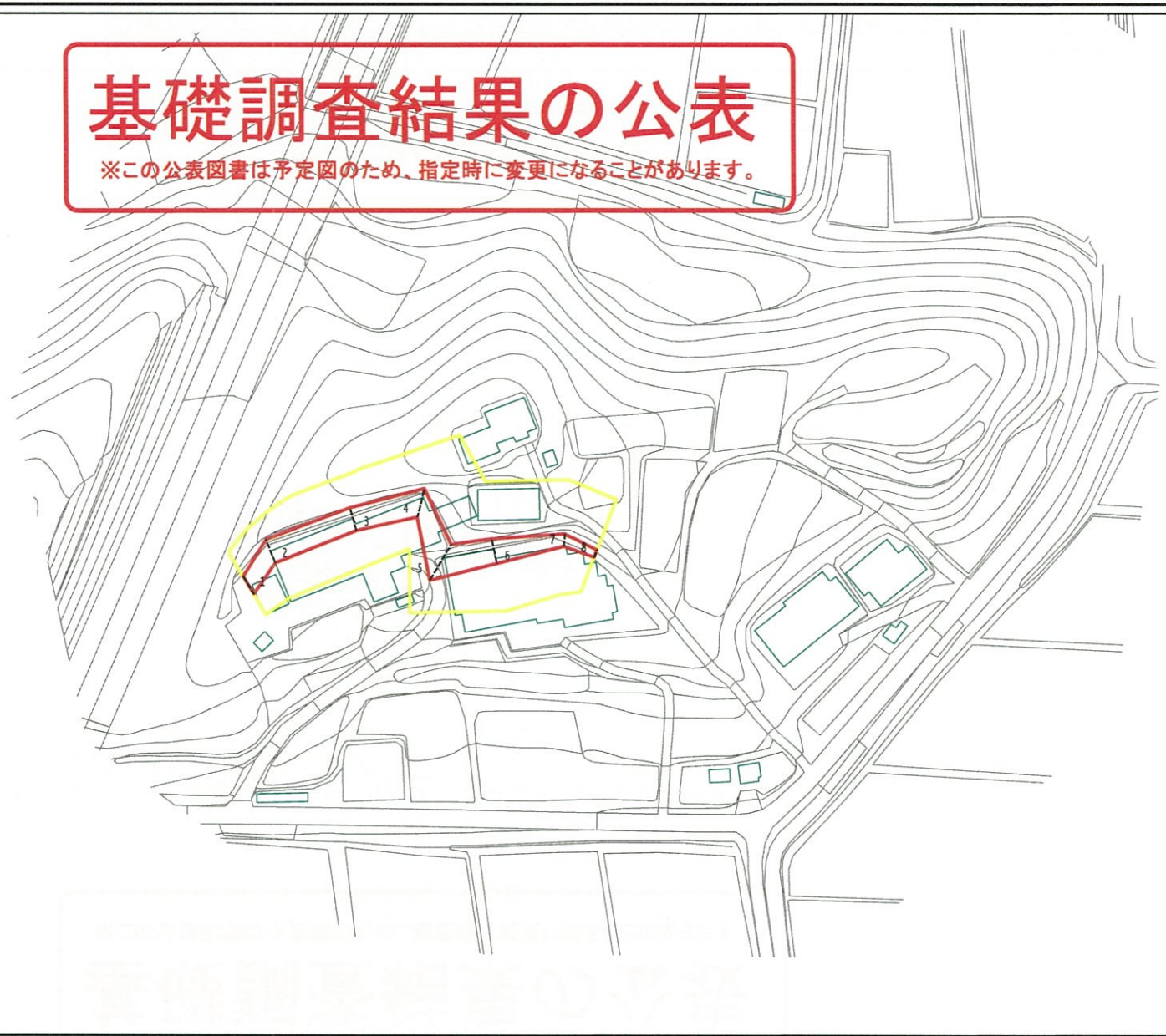
0 25 50 100
m

図中の数字は横断測線番号を示す

様式-2(急) 土砂災害警戒区域・土砂災害特別警戒区域図(その1)	土砂災害防止法施行令第二条の基準に該当する区域		N 縮尺 1:2,500	自然現象の種類	急傾斜地の崩壊	箇所番号	108
	土砂災害防止法施行令第三条の基準に該当する区域			告示番号	公表日	箇所名	錦町一丁目3号
	それ以外の区域			告示年月日	29.3.31	所在地	福島県二本松市錦町一丁目

基礎調査結果の公表

※この公表図書は予定図のため、指定時に変更になることがあります。

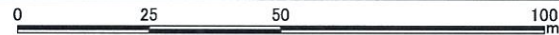
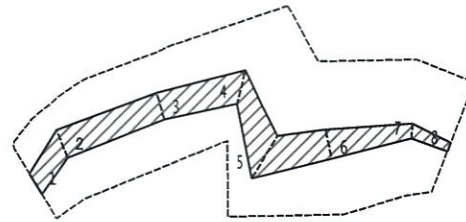


図中の数字は横断測線番号を示す

様式-2-1(急) 土砂災害警戒区域・土砂災害特別警戒区域 区域図(その2)	土砂災害防止法施行令第二条の基準に該当する区域		N 縮尺 1:1,000	自然現象の種類	急傾斜地の崩壊	箇所番号	108
	土砂災害防止法施行令第三条の基準に該当する区域			告示番号	公表日	箇所名	錦町一丁目3号
	それ以外の区域			告示年月日	29.3.31	所在地	福島県二本松市錦町一丁目

基礎調査結果の公表

※この公表図書は予定図のため、指定時に変更になることがあります。



図中の数字は横断測線番号を示す

様式-2-2(急)
土砂災害特別警戒区域の区域区分図
(急傾斜地の崩壊に伴う土石等の移動により
建築物の地上部に作用すると想定される力)

土砂災害防止法施行令第二条の基準に該当する区域	
土砂災害防止法施行令第三条の基準に該当する区域	
それ以外の区域	

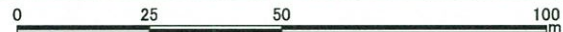
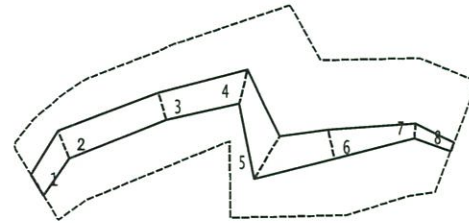
N	
縮尺	1:1,000

自然現象の種類	急傾斜地の崩壊
告示番号	公表日
告示年月日	29.3.31

箇所番号	108
箇所名	錦町一丁目3号
所在地	福島県二本松市錦町一丁目

基礎調査結果の公表

※この公表図書は予定図のため、指定時に変更になることがあります。



図中の数字は横断測線番号を示す

様式-2-3(急) 土砂災害特別警戒区域の区域区分図 (急傾斜地の崩壊に伴う土石等の堆積により 建築物の地上部に作用すると想定される力)	土砂災害防止法施行令第二条の基準に該当する区域		N 縮尺 1:1,000	自然現象の種類	急傾斜地の崩壊	箇所番号	108
	土砂災害防止法施行令第三条の基準に該当する区域			告示番号	公表日	箇所名	錦町一丁目3号
	それ以外の区域		告示年月日	29.3.31	所在地	福島県二本松市錦町一丁目	