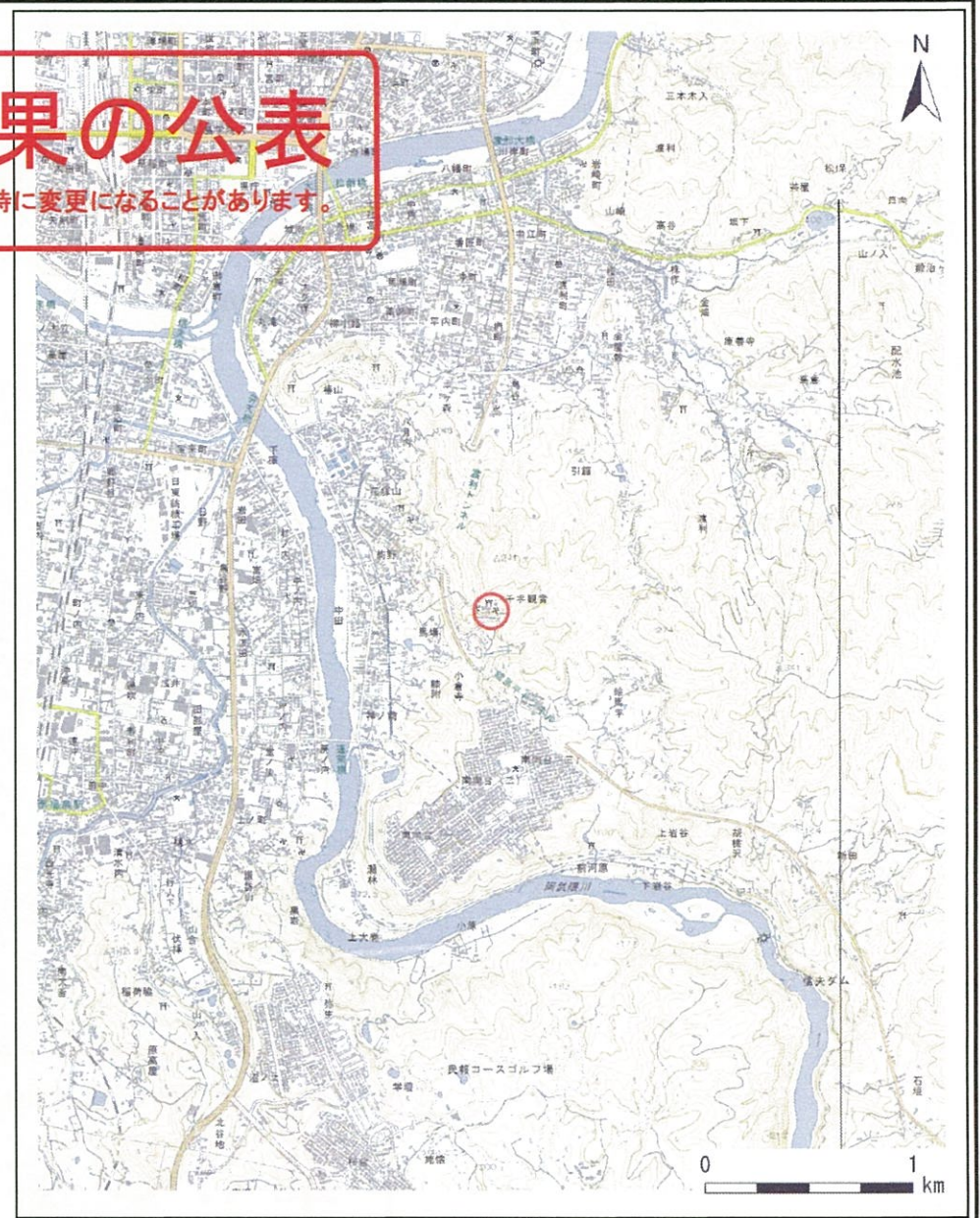


基礎調査結果の公表

※この公表図書は予定図のため、指定時に変更になることがあります。



(1/200,000)



(1/25,000)

様式-1(急)
土砂災害警戒区域・土砂災害特別警戒区域
位置図

自然現象の種類	急傾斜地の崩壊
箇所番号	55
箇所名	拾石
所在地	福島県福島市小倉寺字拾石

基礎調査結果の公表

※この公表図書は予定図のため、指定時に変更になることがあります。



0 25 50 100
m

図中の数字は横断測線番号を示す

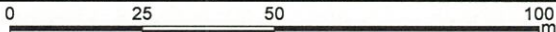
様式-2(急)
土砂災害警戒区域・土砂災害特別警戒区域
区域図(その1)

土砂災害防止法施行令第二条の基準に該当する区域		N 縮尺 1:2,500
土砂災害防止法施行令第三条の基準に該当する区域		
土砂等の(移動)高さが1m以下の場合、土砂等の移動による力が100kN/mを超える区域		
土砂等の堆積の高さが3mを超える区域		
それ以外の区域		

自然現象の種類	急傾斜地の崩壊	箇所番号	55
告示番号	公表日	箇所名	拾石
告示年月日	29.3.31	所在地	福島県福島市小倉寺字拾石

基礎調査結果の公表

※この公表図書は予定図のため、指定時に変更になることがあります。

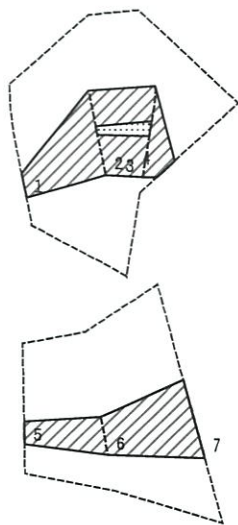


図中の数字は横断測線番号を示す

様式-2-1(急) 土砂災害警戒区域・土砂災害特別警戒区域 区域図(その2)	土砂災害防止法施行令第2条の基準に該当する区域		N 縮尺 1:1,000	自然現象の種類	急傾斜地の崩壊	箇所番号	55
	土砂災害防止法施行令第3条の基準に該当する区域			告示番号	公表日	箇所名	拾石
	土砂等の移動)高さが1m以下の場合、土砂等の移動による力が100N/m ² を超える区域			告示年月日	29.3.31	所在地	福島県福島市小倉寺字拾石
	土砂等の堆積の高さが3mを超える区域						
	それ以外の区域						

基礎調査結果の公表

※この公表図書は予定図のため、指定時に変更になることがあります。



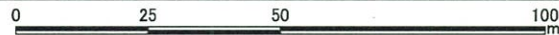
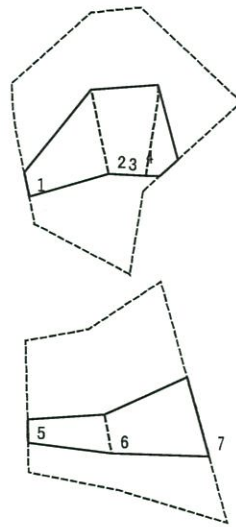
0 25 50 100 m

図中の数字は横断測線番号を示す

様式-2-2(急) 土砂災害特別警戒区域の区域区分図 (急傾斜地の崩壊に伴う土石等の移動により 建築物の地上部に作用すると想定される力)	土砂災害防止法施行令第2条の基準に該当する区域		N 縮尺 1:1,000	自然現象の種類	急傾斜地の崩壊	箇所番号	55
	土砂災害防止法施行令第3条の基準に該当する区域			告示番号	公表日	箇所名	拾石
	それ以外の区域			告示年月日	29.3.31	所在地	福島県福島市小倉寺字拾石

基礎調査結果の公表

※この公表図書は予定図のため、指定時に変更になることがあります。



図中の数字は横断測線番号を示す

様式-2-3(急) 土砂災害特別警戒区域の区域区分図 (急傾斜地の崩壊に伴う土石等の堆積により 建築物の地上部に作用すると想定される力)	土砂災害防止法施行令第二条に該当する区域		N 縮尺 1:1,000	自然現象の種類	急傾斜地の崩壊	箇所番号	55
	土砂災害防止法施行令第三条の基準に該当する区域			告示番号	公表日	箇所名	拾石
それ以外の区域		告示年月日	29.3.31	所在地	福島県福島市小倉寺字拾石		