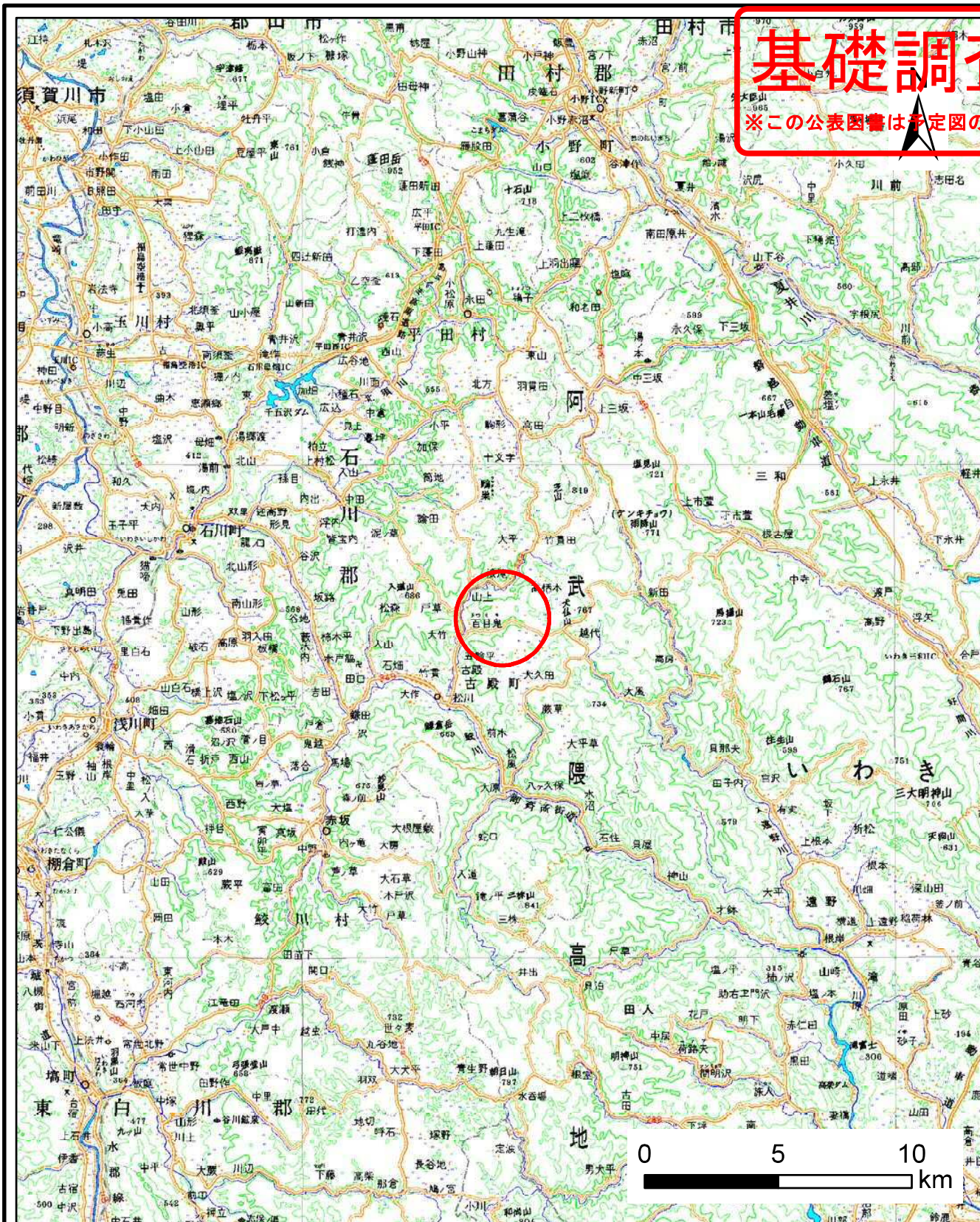
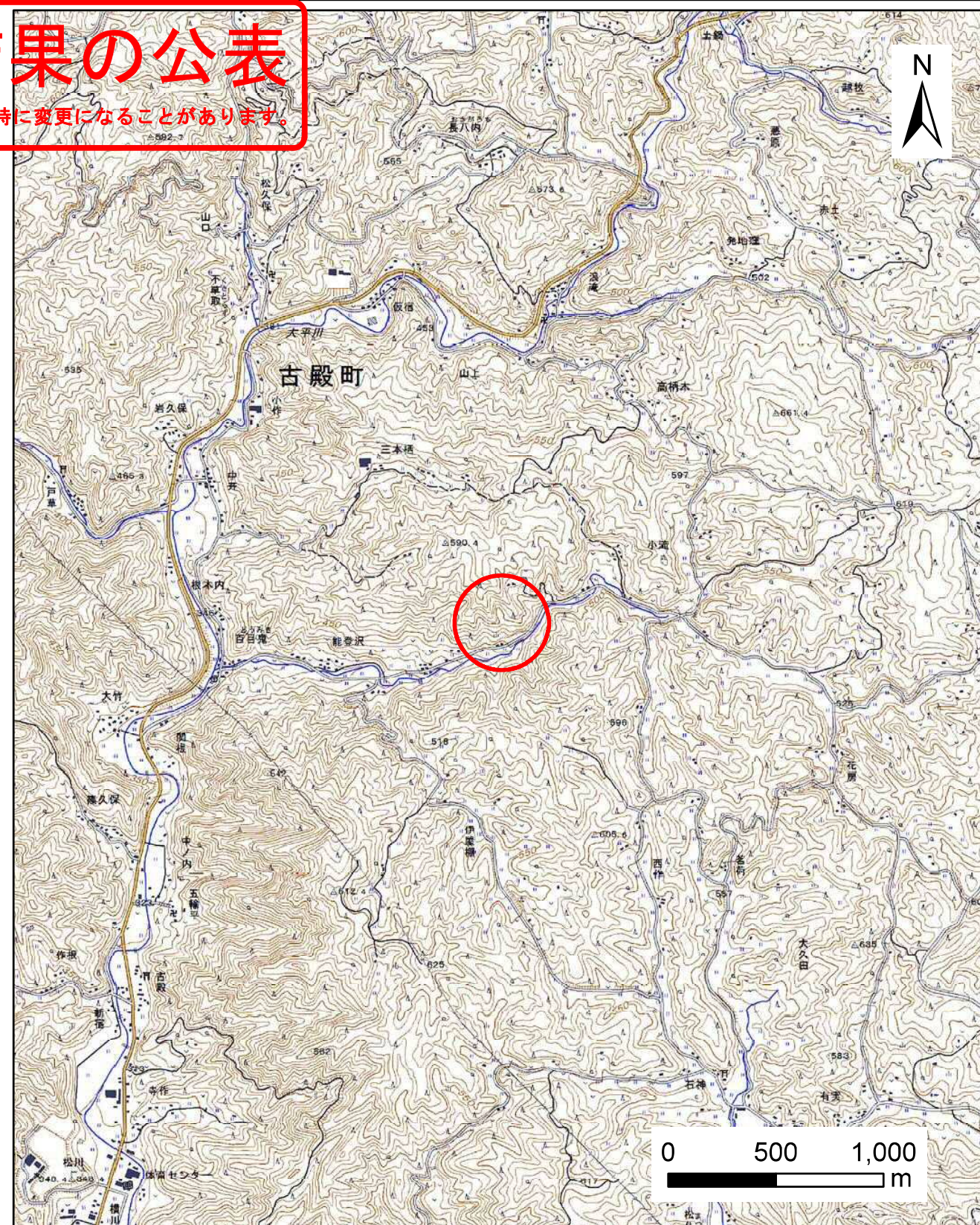


# 基礎調査結果の公表

※この公表図書は予定図のため、指定時に変更になることがあります。



(1/200,000)



(1/25,000)

様式-1(土)  
土砂災害警戒区域・土砂災害特別警戒区域 位置図

自然現象の種類	土石流
箇所番号	20505B0112
箇所名	能登沢4号
所在地	福島県石川郡古殿町大字山上字能登沢

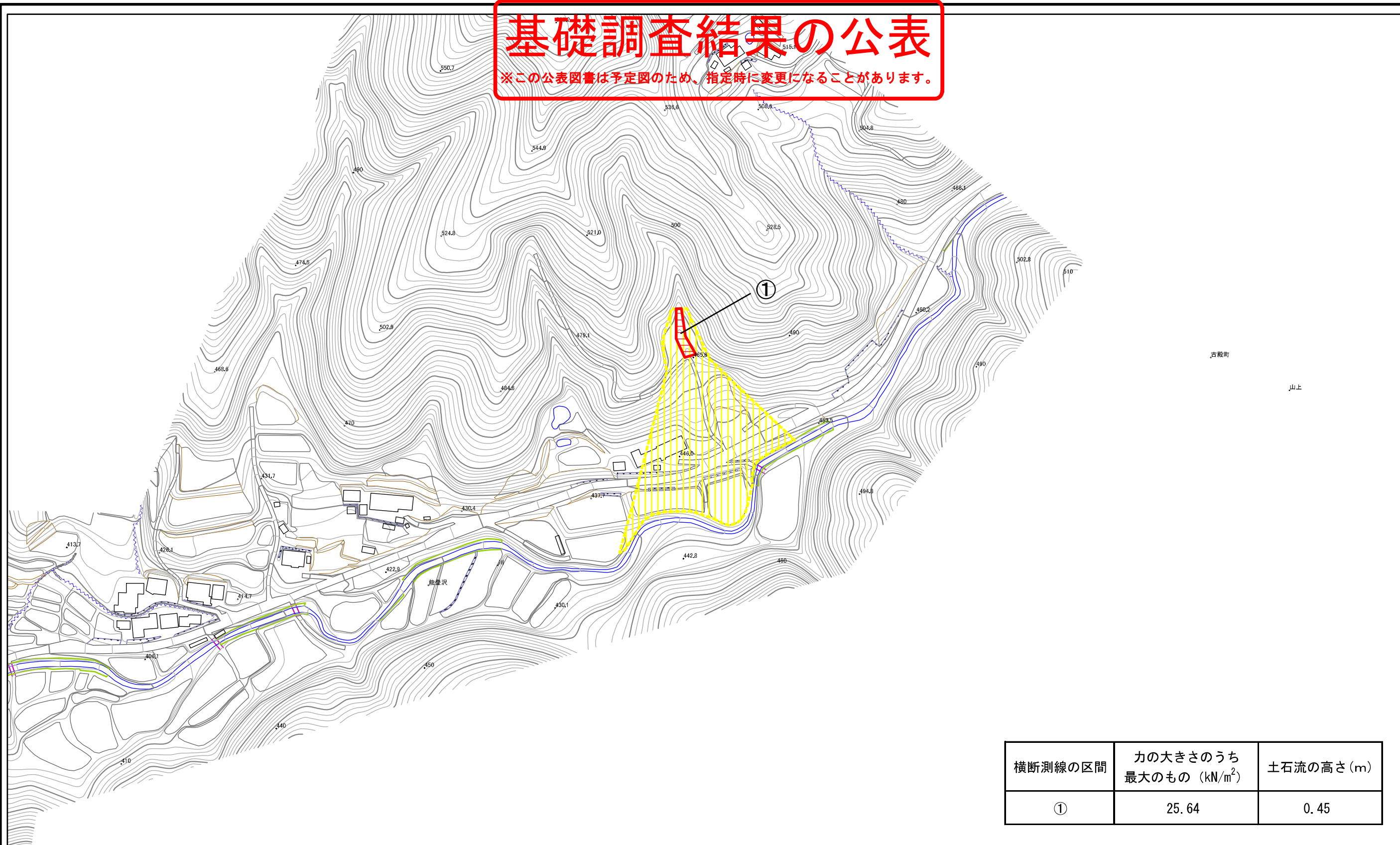
「この地図は、国土地理院長の承認を得て、同院発行の数値地図20000(地図画像)及び電子地形図25000を複製したものである。(承認番号 平28情複、第254号)」




~~土砂災害警戒区域等の指定の公示に係る図書案(その2)~~

# 基礎調査結果の公表

※この公表図書は予定図のため、指定時に変更になることがあります。



横断測線の区間	力の大きさのうち最大のもの (kN/m <sup>2</sup> )	土石流の高さ (m)
①	25.64	0.45



様式-2(土)  
土砂災害警戒区域・土砂災害特別警戒区域  
区域図

土砂災害警戒区域 (土砂災害防止法施行令第二条の基準に該当する区域)		N 縮尺 1:2,500	自然現象 の種類	土石流	溪流番号	20505B0112
土砂災害 特別警戒区域 (土砂災害防止法 施行令第三条の 基準に該当する 区域)			公表年月日 平成29年3月24日	溪流名	能登沢4号	
上記以外の区域			所在地	福島県石川郡古殿町 大字山上宇能登沢		