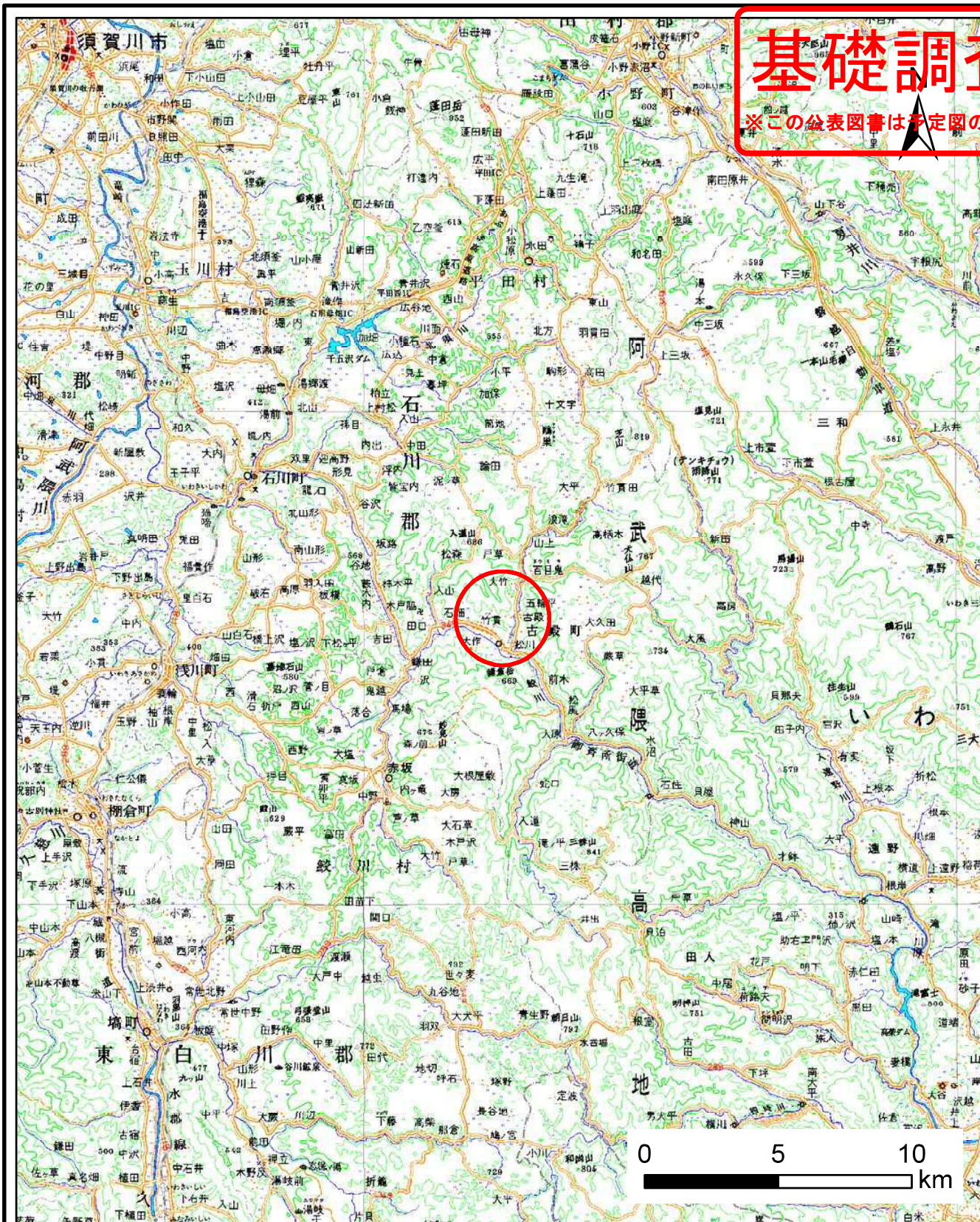
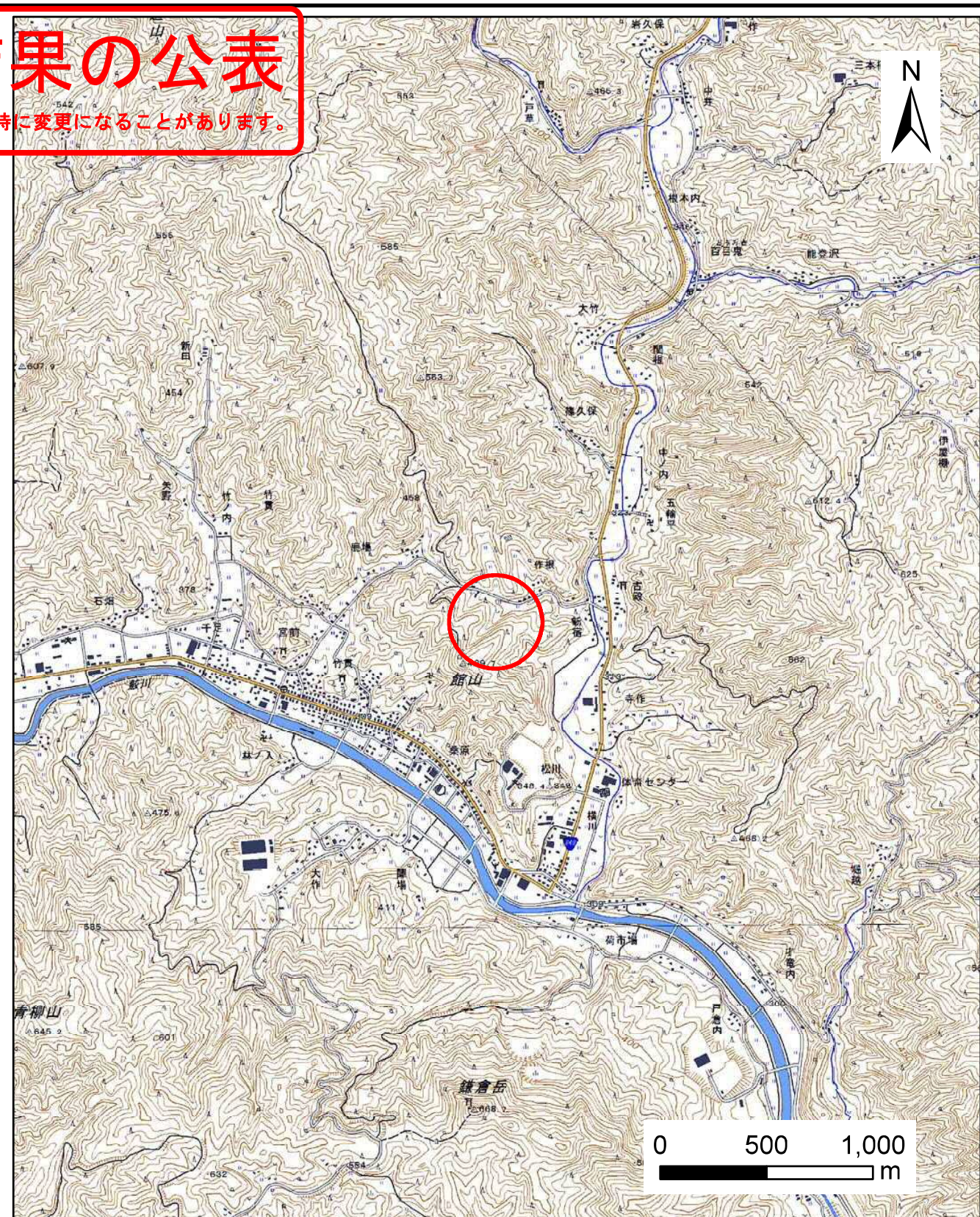


~~土砂災害警戒区域等の指定の公示に係る図書(その1)~~

基礎調査結果の公表
 ※この公表図書は予定図のため、指定時に変更になることがあります。



(1/200,000)



(1/25,000)

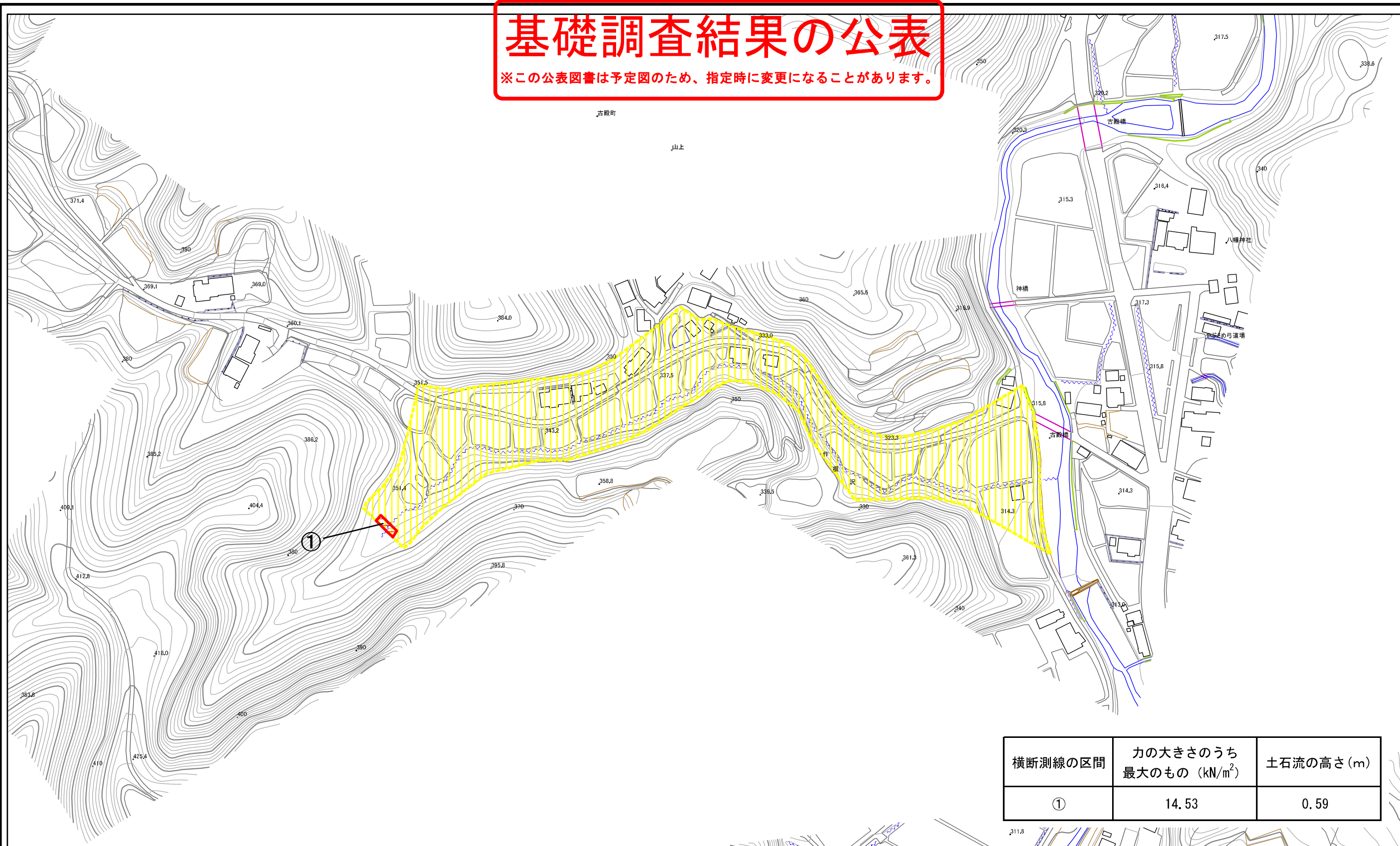
様式-1(土) 土砂災害警戒区域・土砂災害特別警戒区域 位置図	自然現象の種類	土石流
	箇所番号	20505B0095
	箇所名	作根沢3号
	所在地	福島県石川郡古殿町大字山上字作根

「この地図は、国土地理院長の承認を得て、同院発行の数値地図20000(地図画像)及び電子地形図25000を複製したものである。(承認番号 平28情複、第254号)」

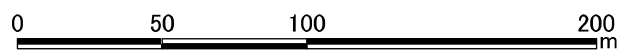
~~土砂災害警戒区域等の指定の公示に係る図書案(その2)~~

基礎調査結果の公表

※この公表図書は予定図のため、指定時に変更になることがあります。



横断測線の区間	力の大きさのうち最大のもの (kN/m ²)	土石流の高さ (m)
①	14.53	0.59



様式-2(土) 土砂災害警戒区域・土砂災害特別警戒区域 区域図	土砂災害警戒区域 (土砂災害防止法施行令第二条の基準に該当する区域)		N 縮尺 1:2,500	自然現象 の種類	土石流	溪流番号	20505B0095
	土砂災害 特別警戒区域 (土砂災害防止法 施行令第三条の 基準に該当する 区域)			公表年月日 平成29年3月24日	溪流名	作根沢3号	
	土砂等の高さが1mを超え、 その衝撃力が50kN/m ² を超える区域 土砂等の高さが1mを超え、 その衝撃力が50kN/m ² を超えない区域 上記以外の区域			所在地	福島県石川郡古殿町 大宇山上宇作根		