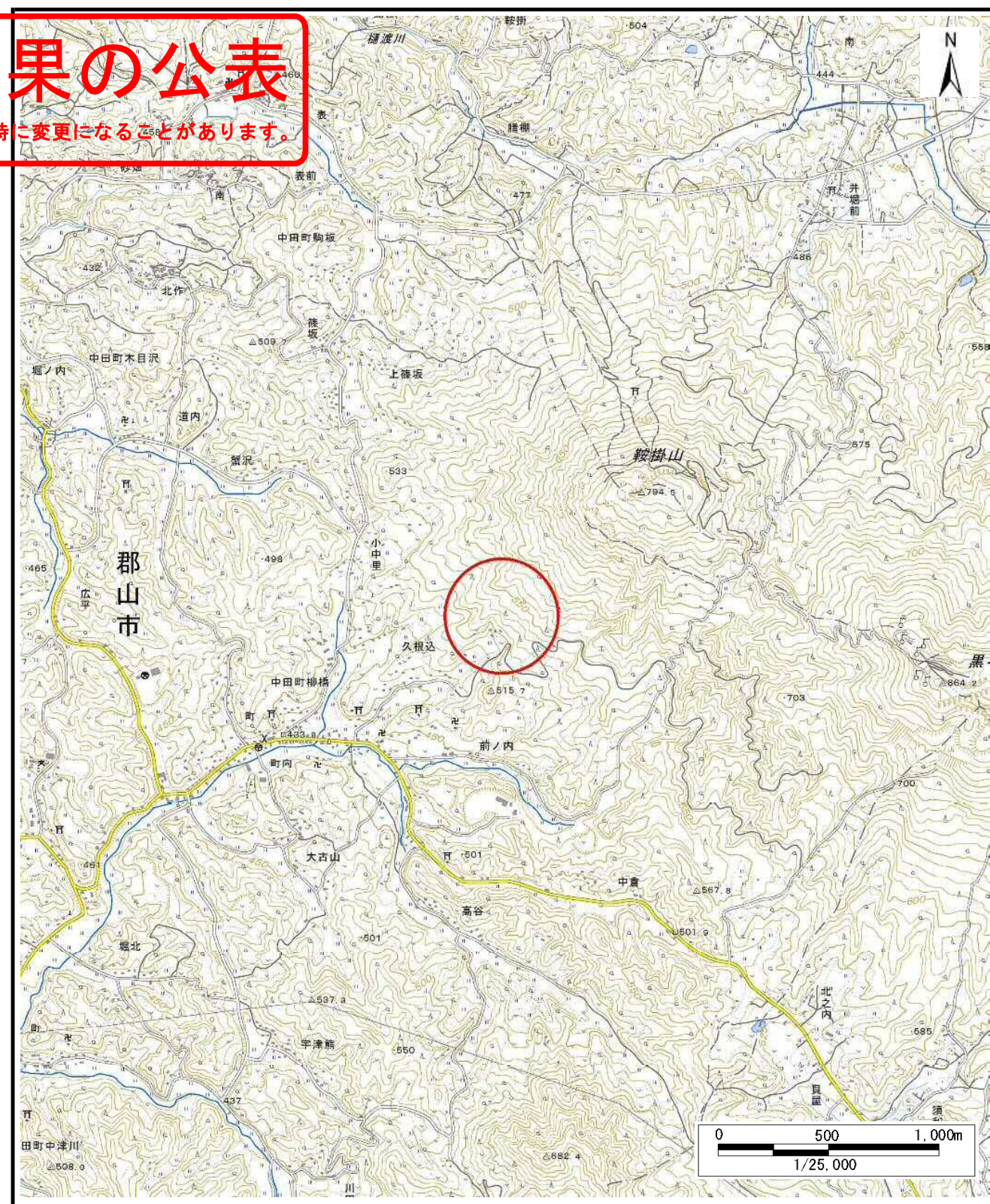
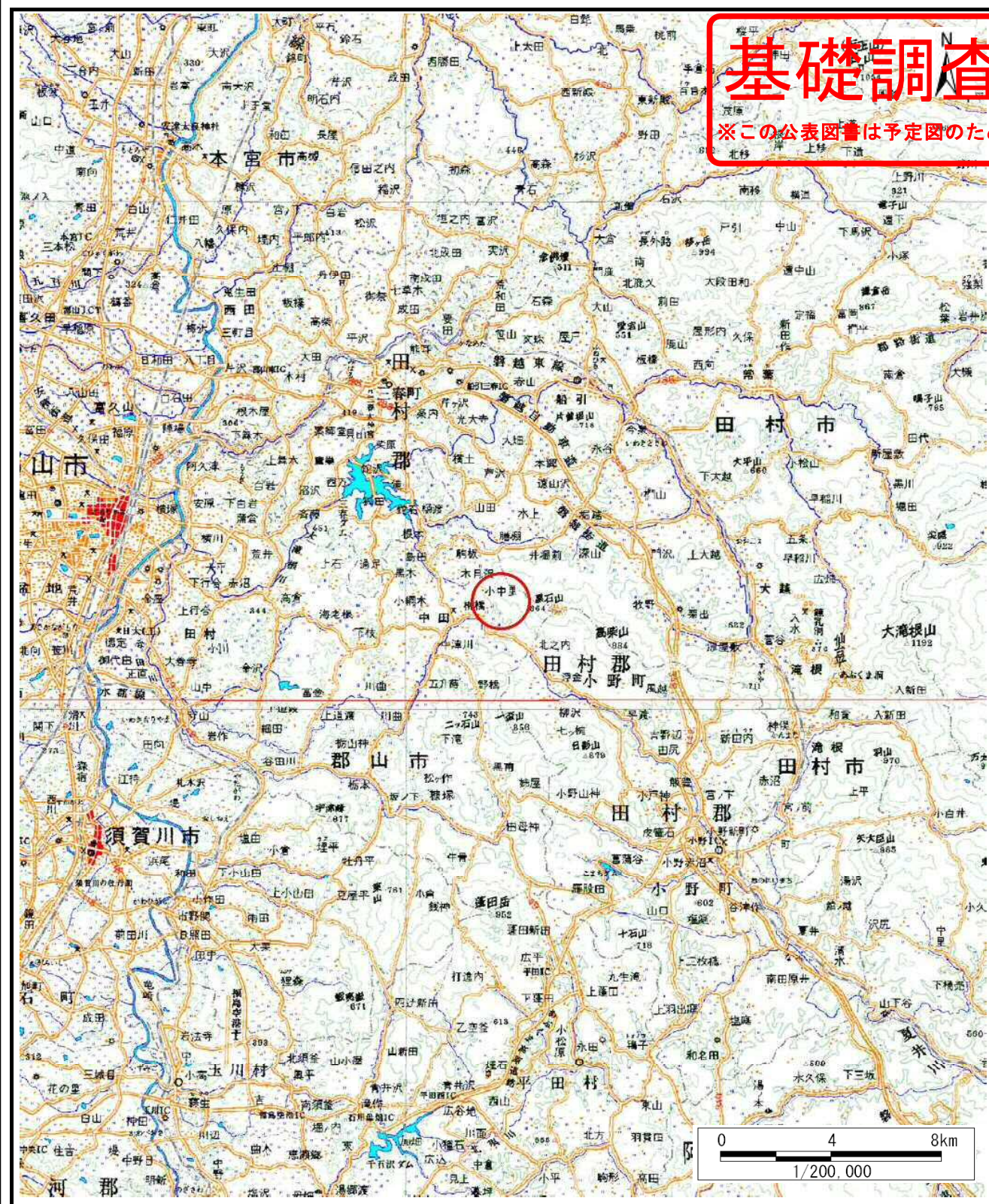


# 基礎調査結果の公表

※この公表図書は予定図のため、指定時に変更になることがあります。



様式-1 (土)

土砂災害警戒区域・土砂災害特別警戒区域 位置図

自然現象の種類	土石流
渓流番号	20203B0154
渓流名	久根込
所在地	福島県郡山市中田町柳橋字久根込

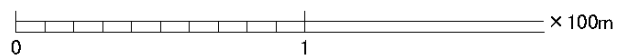
この地図は、国土地理院長の承認を得て、同院発行の数値地図200000(地図画像)及び電子地形図25000を複製したものである。(承認番号 平28情複、第255号)

# 基礎調査結果の公表

※この公表図書は予定図のため、指定時に変更になることがあります。



横断測線の区間	力の大きさのうち最大のもの(kN/m <sup>2</sup> )	土石流の高さ(m)
①	30.14	0.61



様式-2(土)  
土砂災害警戒区域・土砂災害特別警戒区域  
区域図

土砂災害警戒区域  
(土砂災害防止法施行令第二条の基準に該当する区域)

土砂災害特別警戒区域  
(土砂災害防止法施行令第三条の基準に該当する区域)

土石等の高さが1mを越え、その衝撃力が50kN/m<sup>2</sup>を越える区域

土石等の高さが1mを越え、その衝撃力が50kN/m<sup>2</sup>を越えない区域

上記以外の区域

縮尺  
1:2,500

自然現象の種類	土石流	溪流番号	20203B0154
公表年月日	平成29年3月24日	溪流名	久根込
		所在地	福島県郡山市中田町柳橋字久根込