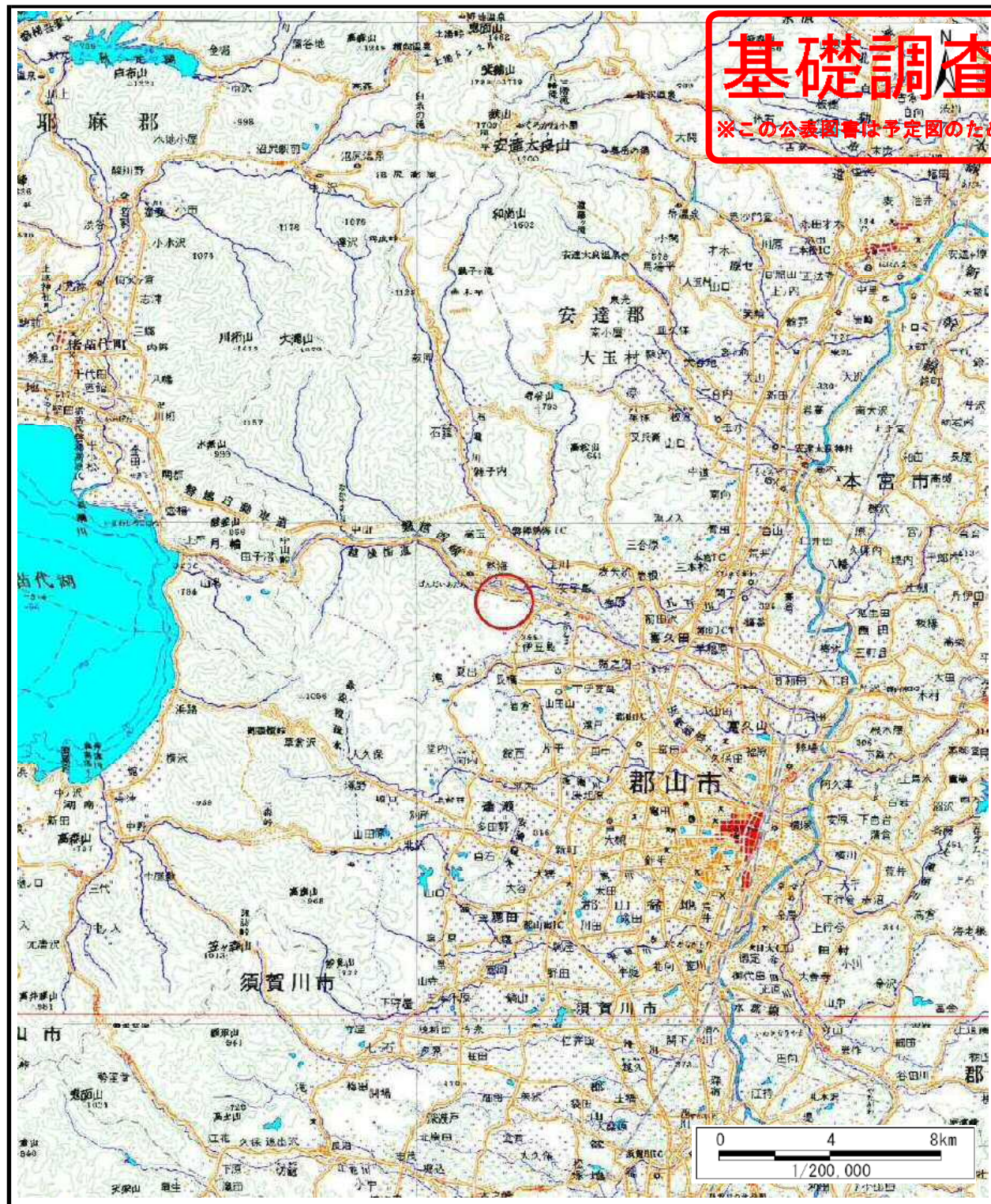
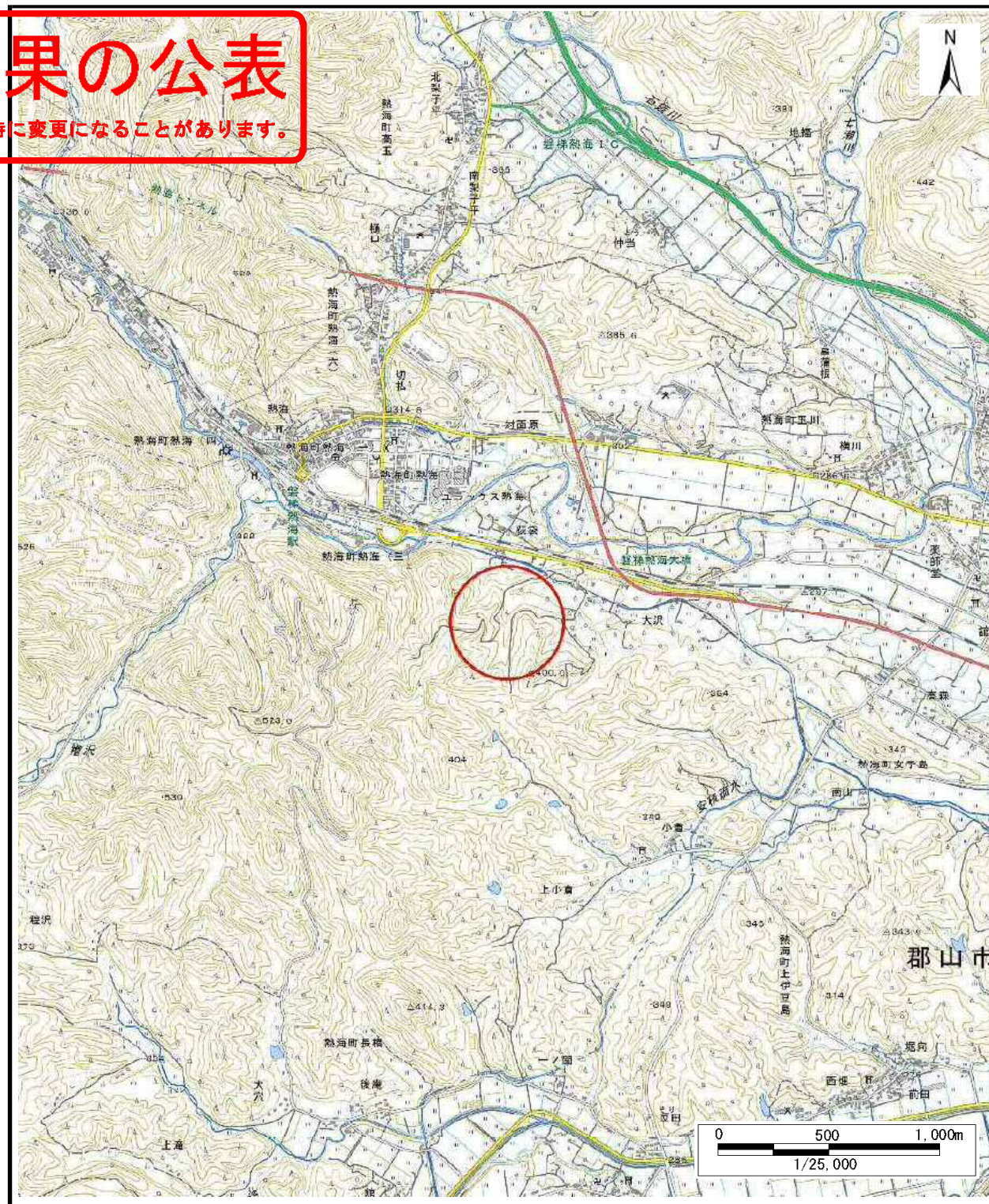


# 基礎調査結果の公表

※この公表図書は予定図のため、指定時に変更になることがあります。



(1/200,000)



(1/25,000)

様式-1(土)

土砂災害警戒区域・土砂災害特別警戒区域 位置図

自然現象の種類	土石流
溪流番号	20203B0024
溪流名	真弓沢
所在地	福島県郡山市熱海町安子島字真弓沢

この地図は、国土地理院長の承認を得て、同院発行の数値地図20000(地図画像)及び電子地形図25000を複製したものである。(承認番号 平28情複、第255号)

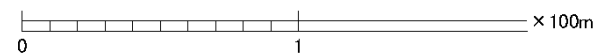
~~土砂災害警戒区域等の指定の公示に係る図書(その2)~~

**基礎調査結果の公表**

※この公表図書は予定図のため、指定時に変更になることがあります。



横断測線の区間	力の大きさのうち最大のもの(kN/m <sup>2</sup> )	土石流の高さ(m)
①	27.75	2.00



様式-2(土)

土砂災害警戒区域・土砂災害特別警戒区域区域図

土砂災害警戒区域  
(土砂災害防止法施行令第二条の基準に該当する区域)

土砂災害特別警戒区域  
(土砂災害防止法第三條の基準に該当する区域)

土石流の高さが1mを越え、その衝撃力が10kN/mを越える区域

土石流の高さが1mを越え、その衝撃力が10kN/mを越えない区域

上記以外の区域

縮尺 1:2,500



縮尺 1:2,500

自然現象の種類

土石流

溪流番号

20203B0024

溪流名

真弓沢

所在地

福島県郡山市熱海町安子島字真弓沢

公表年月日  
平成29年3月24日