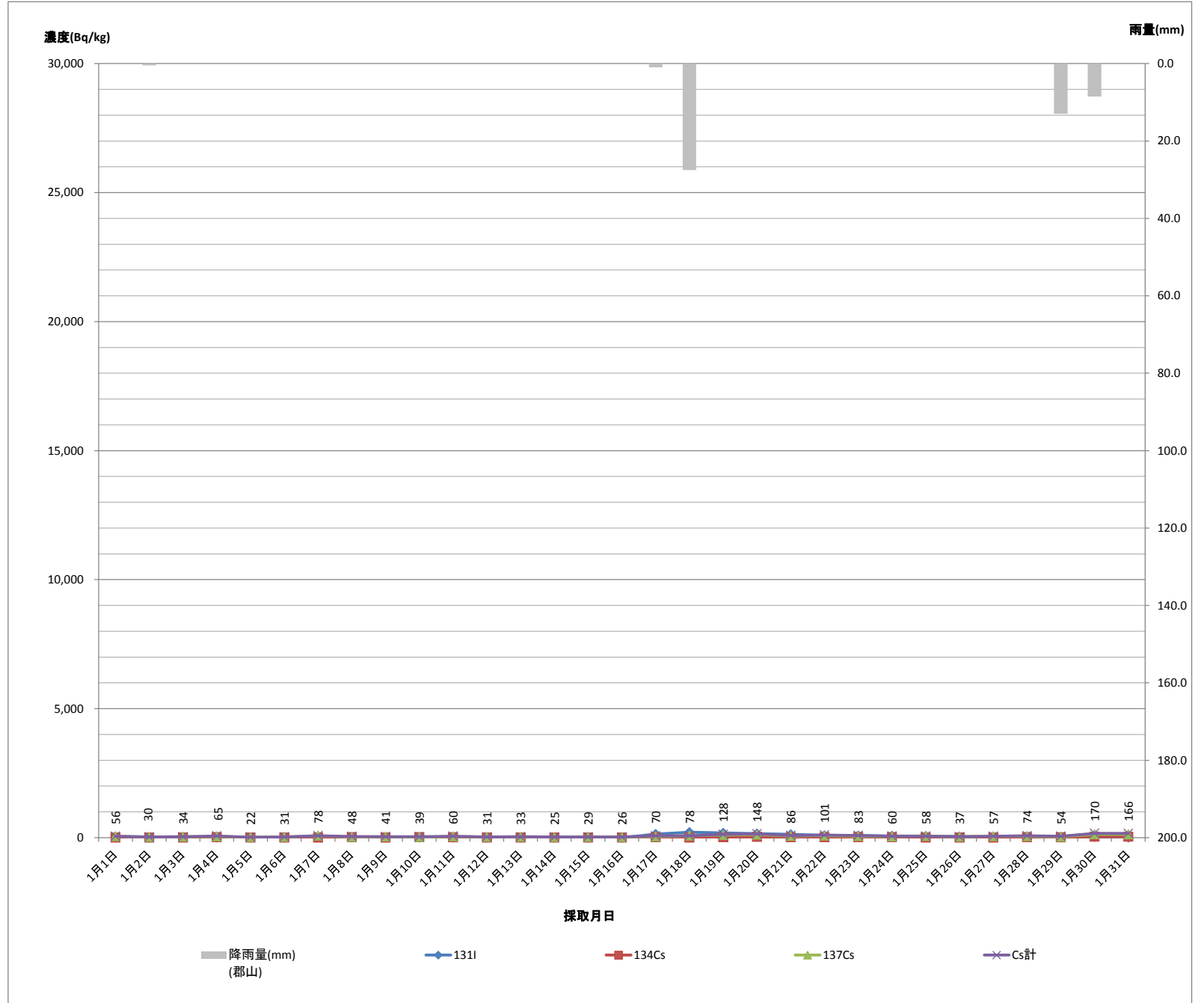


下水道終末処理場放射性物質濃度モニタリング結果（県中浄化センター）脱水汚泥（H28.1月）

1 脱水汚泥 [郡山市気象データ](#)

採取 月日	核種濃度(Bq/kg)				降雨量 (mm) (郡山)
	131I	Cs			
		134Cs	137Cs	Cs計	
1月1日	30	ND	56	56	0.0
1月2日	ND	ND	30	30	0.5
1月3日	23	ND	34	34	0.0
1月4日	ND	16	49	65	0.0
1月5日	ND	ND	22	22	0.0
1月6日	ND	ND	31	31	0.0
1月7日	ND	ND	78	78	0.0
1月8日	ND	19	29	48	0.0
1月9日	ND	ND	41	41	0.0
1月10日	ND	16	23	39	0.0
1月11日	ND	14	46	60	0.0
1月12日	ND	ND	31	31	0.0
1月13日	ND	ND	33	33	0.0
1月14日	ND	ND	25	25	0.0
1月15日	ND	ND	29	29	0.0
1月16日	ND	ND	26	26	0.0
1月17日	139	20	50	70	1.0
1月18日	210	ND	78	78	27.5
1月19日	182	27	101	128	0.0
1月20日	159	31	117	148	0.0
1月21日	128	21	65	86	0.0
1月22日	90	19	82	101	0.0
1月23日	80	25	58	83	0.0
1月24日	66	17	43	60	0.0
1月25日	62	ND	58	58	0.0
1月26日	45	ND	37	37	0.0
1月27日	33	ND	57	57	0.0
1月28日	34	19	55	74	0.0
1月29日	31	15	39	54	13.0
1月30日	24	36	134	170	8.5
1月31日	ND	37	129	166	0.0



※青字: 下水道公社

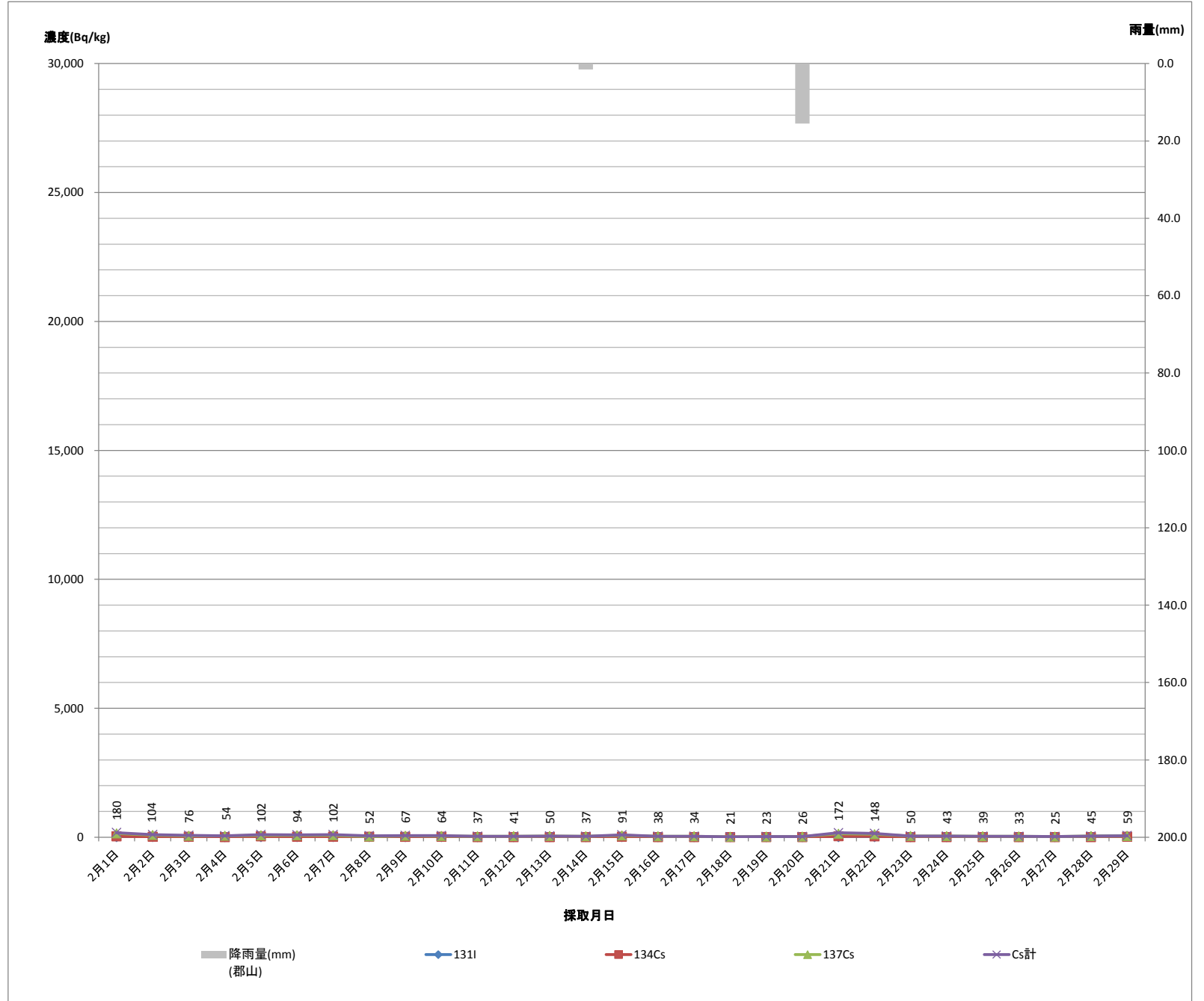
ND: 不検出

LTD: 検出限界未満

下水道終末処理場放射性物質濃度モニタリング結果（県中浄化センター）脱水汚泥（H28. 2月）

1 脱水汚泥 [郡山市気象データ](#)

採取 月日	核種濃度 (Bq/kg)				降雨量 (mm) (郡山)
	131I	Cs			
		134Cs	137Cs	Cs計	
2月1日	ND	33	147	180	0.0
2月2日	ND	18	86	104	0.0
2月3日	ND	20	56	76	0.0
2月4日	ND	ND	54	54	0.0
2月5日	ND	28	74	102	0.0
2月6日	ND	19	75	94	0.0
2月7日	ND	25	77	102	0.0
2月8日	ND	21	31	52	0.0
2月9日	ND	14	53	67	0.0
2月10日	ND	16	48	64	0.0
2月11日	ND	ND	37	37	0.0
2月12日	ND	ND	41	41	0.0
2月13日	ND	ND	50	50	0.0
2月14日	ND	ND	37	37	1.5
2月15日	ND	21	70	91	0.0
2月16日	ND	ND	38	38	0.0
2月17日	ND	ND	34	34	0.0
2月18日	ND	ND	21	21	0.0
2月19日	ND	ND	23	23	0.0
2月20日	ND	ND	26	26	15.5
2月21日	ND	37	135	172	0.0
2月22日	ND	32	116	148	0.0
2月23日	ND	ND	50	50	0.0
2月24日	ND	ND	43	43	0.0
2月25日	ND	ND	39	39	0.0
2月26日	ND	ND	33	33	0.0
2月27日	ND	ND	25	25	0.0
2月28日	35	ND	45	45	0.0
2月29日	51	17	42	59	0.0



※青字: 下水道公社

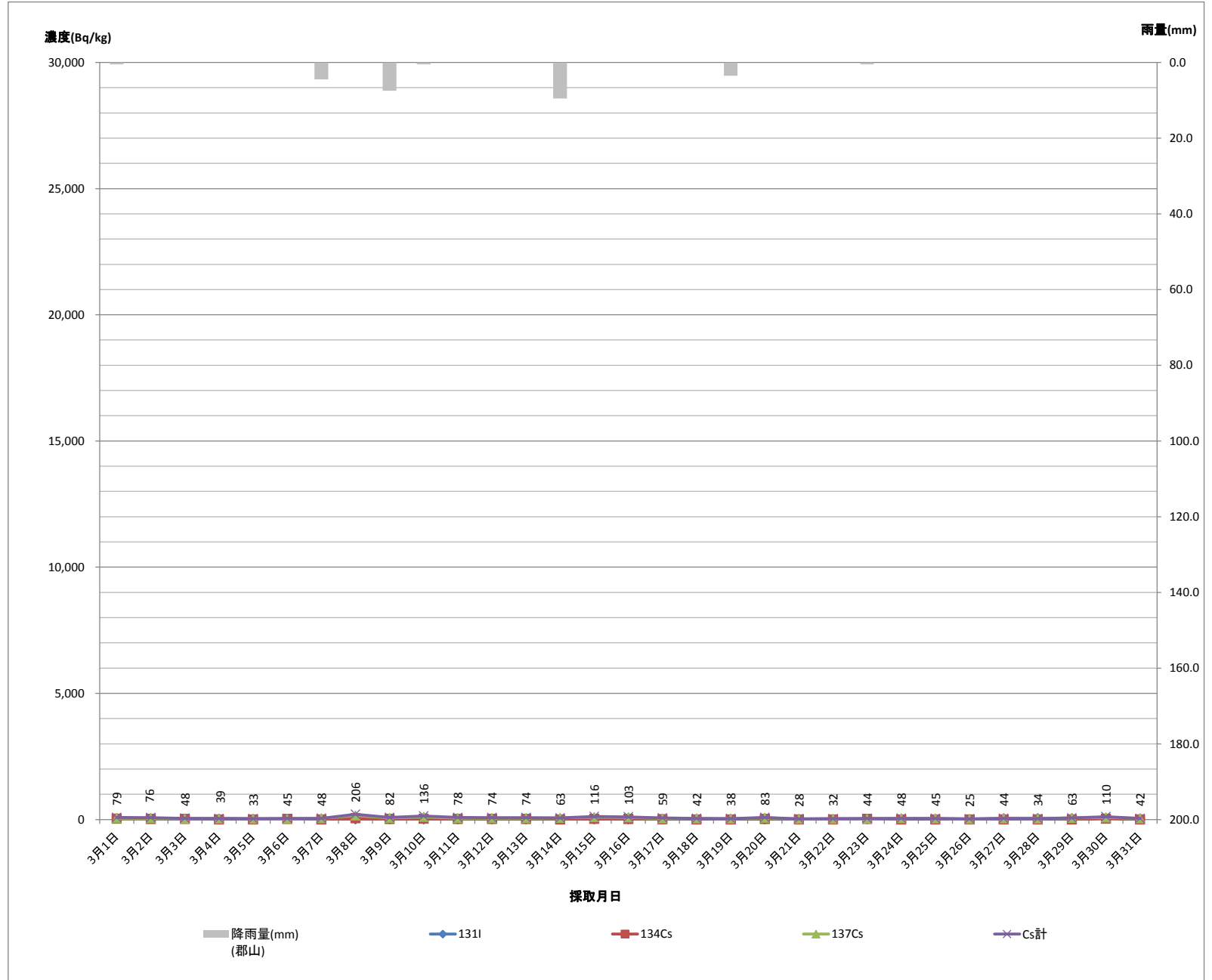
ND: 不検出

LTD: 検出限界未満

下水道終末処理場放射性物質濃度モニタリング結果（県中浄化センター）脱水汚泥（H28. 3月）

1 脱水汚泥 [郡山市気象データ](#)

採取 月日	核種濃度 (Bq/kg)				降雨量 (mm) (郡山)
	131I	Cs			
		134Cs	137Cs	Cs計	
3月1日	51	27	52	79	0.5
3月2日	42	20	56	76	0.0
3月3日	35	17	31	48	0.0
3月4日	33	ND	39	39	0.0
3月5日	22	ND	33	33	0.0
3月6日	25	19	26	45	0.0
3月7日	ND	ND	48	48	4.5
3月8日	ND	49	157	206	0.0
3月9日	ND	20	62	82	7.5
3月10日	ND	31	105	136	0.5
3月11日	ND	20	58	78	0.0
3月12日	ND	16	58	74	0.0
3月13日	ND	19	55	74	0.0
3月14日	ND	ND	63	63	9.5
3月15日	ND	26	90	116	0.0
3月16日	ND	19	84	103	0.0
3月17日	ND	14	45	59	0.0
3月18日	ND	ND	42	42	0.0
3月19日	ND	ND	38	38	3.5
3月20日	ND	17	66	83	0.0
3月21日	ND	ND	28	28	0.0
3月22日	ND	ND	32	32	0.0
3月23日	ND	15	29	44	0.5
3月24日	ND	ND	48	48	0.0
3月25日	ND	ND	45	45	0.0
3月26日	ND	ND	25	25	0.0
3月27日	51	ND	44	44	0.0
3月28日	54	ND	34	34	0.0
3月29日	54	ND	63	63	0.0
3月30日	46	32	78	110	0.0
3月31日	37	ND	42	42	0.0



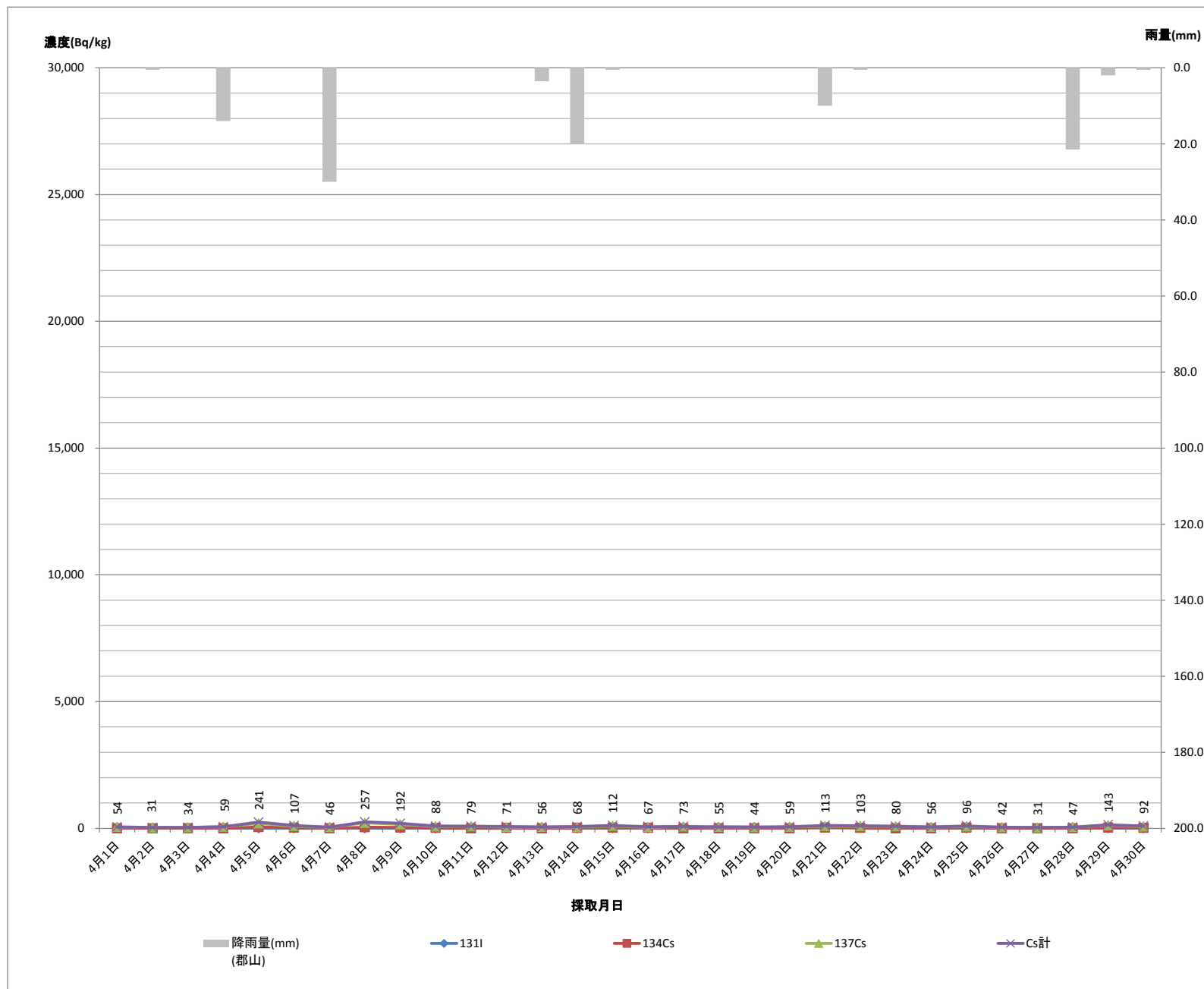
※青字: 下水道公社

ND: 不検出

下水道終末処理場放射性物質濃度モニタリング結果（県中浄化センター）脱水汚泥（H28.4月）

1 脱水汚泥 [郡山市気象データ](#)

採取 月日	核種濃度 (Bq/kg)				降雨量 (mm) (郡山)
	131I	Cs			
		134Cs	137Cs	Cs計	
4月1日	26	ND	54	54	0.0
4月2日	25	ND	31	31	0.5
4月3日	21	ND	34	34	0.0
4月4日	ND	ND	59	59	14.0
4月5日	ND	49	192	241	0.0
4月6日	ND	21	86	107	0.0
4月7日	ND	ND	46	46	30.0
4月8日	ND	45	212	257	0.0
4月9日	ND	37	155	192	0.0
4月10日	ND	16	72	88	0.0
4月11日	ND	ND	79	79	0.0
4月12日	ND	19	52	71	0.0
4月13日	ND	ND	56	56	3.5
4月14日	ND	18	50	68	20.0
4月15日	ND	22	90	112	0.5
4月16日	ND	19	48	67	0.0
4月17日	45	ND	73	73	0.0
4月18日	49	ND	55	55	0.0
4月19日	49	ND	44	44	0.0
4月20日	33	ND	59	59	0.0
4月21日	24	29	84	113	10.0
4月22日	28	17	86	103	0.5
4月23日	ND	ND	80	80	0.0
4月24日	22	ND	56	56	0.0
4月25日	ND	24	72	96	0.0
4月26日	ND	ND	42	42	0.0
4月27日	ND	ND	31	31	0.0
4月28日	ND	ND	47	47	21.5
4月29日	ND	27	116	143	2.0
4月30日	ND	20	72	92	0.5



※青字: 下水道公社

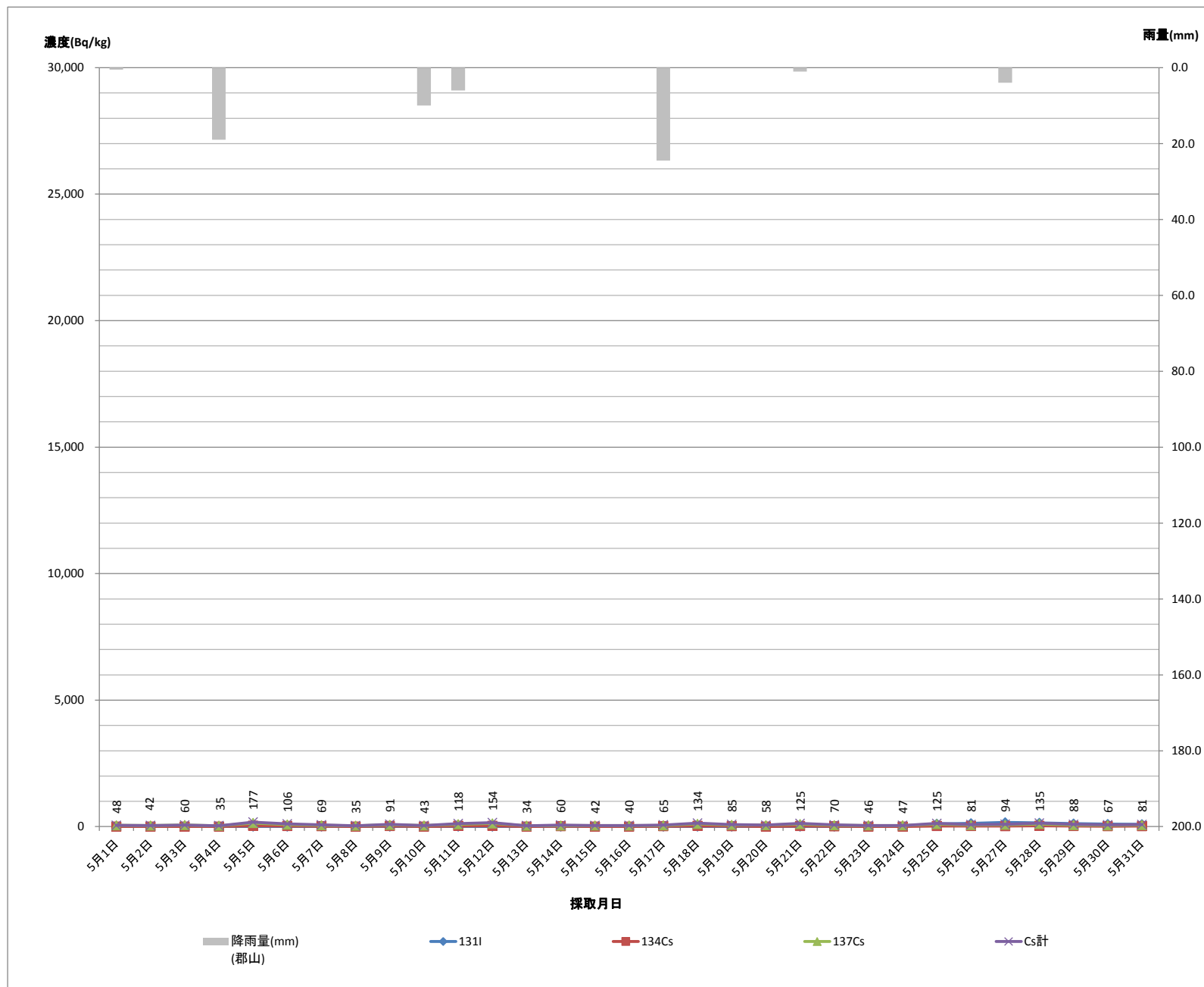
ND: 不検出

LTD: 検出限界未満

下水道終末処理場放射性物質濃度モニタリング結果（県中浄化センター）脱水汚泥（H28.5月）

1 脱水汚泥

採取 月日	核種濃度 (Bq/kg)				降雨量 (mm) (郡山)
	131I	Cs			
		134Cs	137Cs	Cs計	
5月1日	ND	ND	48	48	0.5
5月2日	ND	ND	42	42	0.0
5月3日	ND	ND	60	60	0.0
5月4日	ND	ND	35	35	19.0
5月5日	ND	36	141	177	0.0
5月6日	ND	24	82	106	0.0
5月7日	ND	15	54	69	0.0
5月8日	ND	ND	35	35	0.0
5月9日	ND	21	70	91	0.0
5月10日	ND	ND	43	43	10.0
5月11日	ND	27	91	118	6.0
5月12日	ND	29	125	154	0.0
5月13日	ND	ND	34	34	0.0
5月14日	ND	15	45	60	0.0
5月15日	ND	ND	42	42	0.0
5月16日	ND	ND	40	40	0.0
5月17日	ND	18	47	65	24.5
5月18日	ND	28	106	134	0.0
5月19日	ND	19	66	85	0.0
5月20日	ND	ND	58	58	0.0
5月21日	ND	26	99	125	1.0
5月22日	ND	14	56	70	0.0
5月23日	ND	ND	46	46	0.0
5月24日	ND	ND	47	47	0.0
5月25日	114	26	99	125	0.0
5月26日	129	22	59	81	0.0
5月27日	166	20	74	94	4.0
5月28日	146	33	102	135	0.0
5月29日	117	26	62	88	0.0
5月30日	97	16	51	67	0.0
5月31日	91	20	61	81	0.0



※青字: 下水道公社

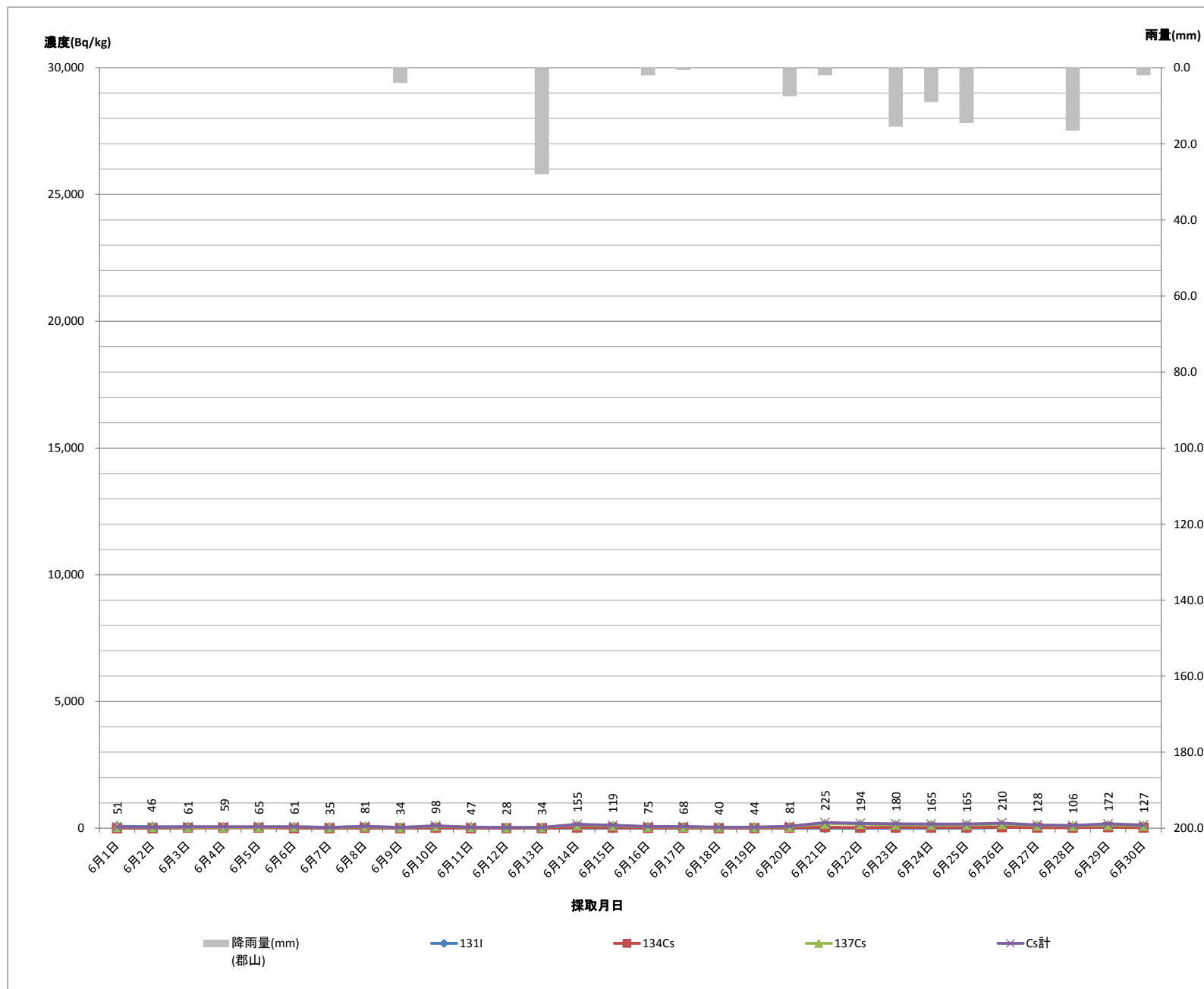
ND: 不検出

LTD: 検出限界未満

下水道終末処理場放射性物質濃度モニタリング結果（県中浄化センター）脱水汚泥（H28.6月）

1 脱水汚泥

採取 月日	核種濃度 (Bq/kg)				降雨量 (mm) (郡山)
	131I	Cs			
		134Cs	137Cs	Cs計	
6月1日	81	ND	51	51	0.0
6月2日	65	ND	46	46	0.0
6月3日	53	15	46	61	0.0
6月4日	42	17	42	59	0.0
6月5日	38	19	46	65	0.0
6月6日	29	ND	61	61	0.0
6月7日	27	ND	35	35	0.0
6月8日	ND	16	65	81	0.0
6月9日	ND	ND	34	34	4.0
6月10日	ND	20	78	98	0.0
6月11日	ND	ND	47	47	0.0
6月12日	ND	ND	28	28	0.0
6月13日	ND	ND	34	34	28.0
6月14日	ND	31	124	155	0.0
6月15日	ND	21	98	119	0.0
6月16日	ND	14	61	75	2.0
6月17日	ND	15	53	68	0.5
6月18日	ND	ND	40	40	0.0
6月19日	ND	ND	44	44	0.0
6月20日	ND	19	62	81	7.5
6月21日	ND	43	182	225	2.0
6月22日	ND	25	169	194	0.0
6月23日	ND	39	141	180	15.5
6月24日	ND	34	131	165	9.0
6月25日	ND	28	137	165	14.5
6月26日	35	42	168	210	0.0
6月27日	40	21	107	128	0.0
6月28日	42	19	87	106	16.5
6月29日	39	45	127	172	0.0
6月30日	32	26	101	127	2.0



※青字: 下水道公社

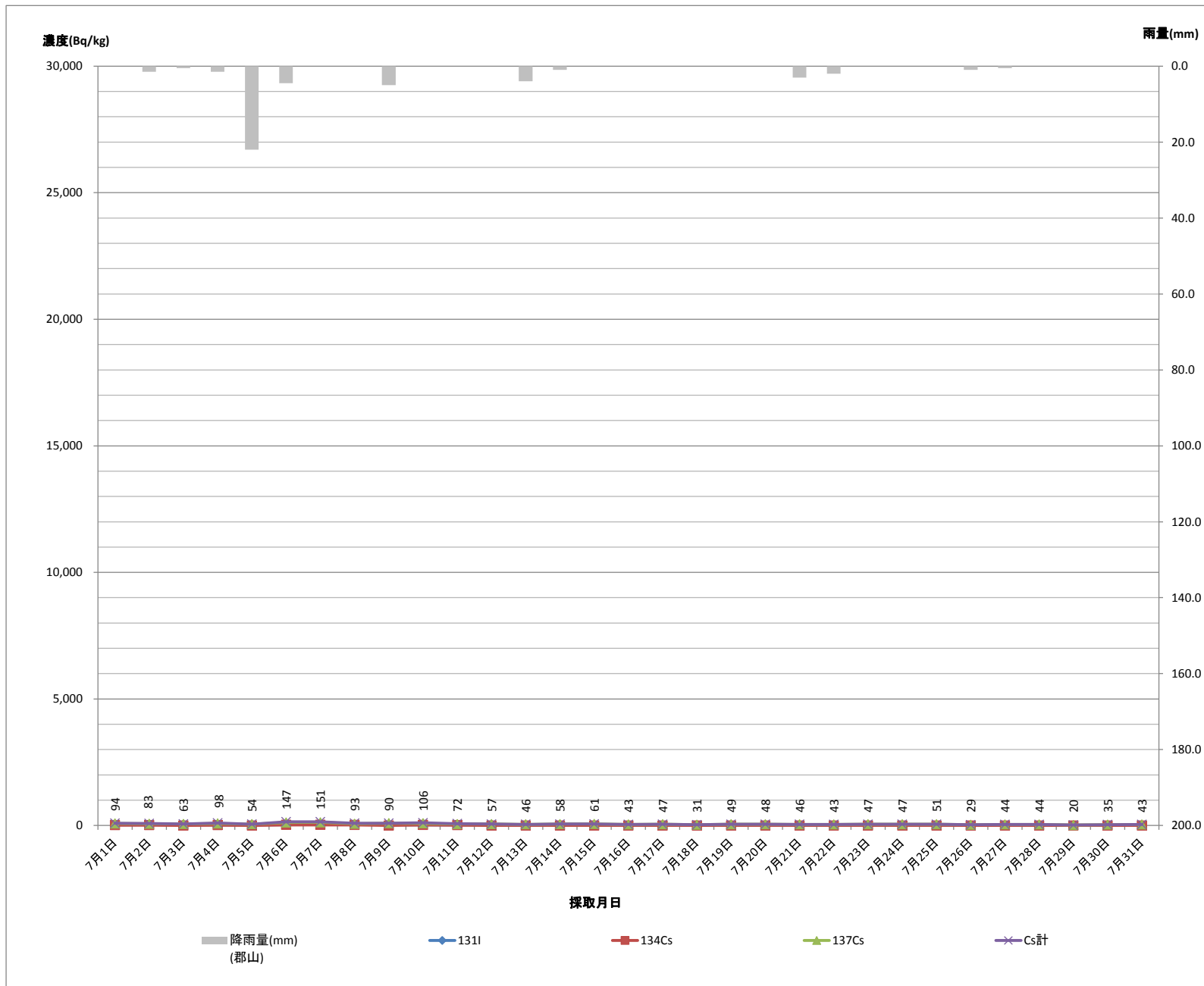
ND: 不検出

LTD: 検出限界未満

下水道終末処理場放射性物質濃度モニタリング結果（県中浄化センター）脱水汚泥（H28.7月）

1 脱水汚泥 [郡山市気象データ](#)

採取 月日	核種濃度 (Bq/kg)				降雨量 (mm) (郡山)
	131I	Cs			
		134Cs	137Cs	Cs計	
7月1日	25	17	77	94	0.0
7月2日	34	15	68	83	1.5
7月3日	35	ND	63	63	0.5
7月4日	26	16	82	98	1.5
7月5日	21	ND	54	54	22.0
7月6日	31	27	120	147	4.5
7月7日	41	27	124	151	0.0
7月8日	39	23	70	93	0.0
7月9日	34	ND	90	90	5.0
7月10日	24	22	84	106	0.0
7月11日	25	15	57	72	0.0
7月12日	27	ND	57	57	0.0
7月13日	ND	ND	46	46	4.0
7月14日	26	ND	58	58	1.0
7月15日	ND	ND	61	61	0.0
7月16日	ND	ND	43	43	0.0
7月17日	ND	ND	47	47	0.0
7月18日	22	ND	31	31	0.0
7月19日	ND	ND	49	49	0.0
7月20日	22	ND	48	48	0.0
7月21日	ND	ND	46	46	3.0
7月22日	ND	ND	43	43	2.0
7月23日	ND	ND	47	47	0.0
7月24日	ND	ND	47	47	0.0
7月25日	ND	ND	51	51	0.0
7月26日	ND	ND	29	29	1.0
7月27日	ND	ND	44	44	0.5
7月28日	ND	ND	44	44	0.0
7月29日	ND	ND	20	20	0.0
7月30日	ND	ND	35	35	0.0
7月31日	ND	ND	43	43	0.0



※青字: 下水道公社

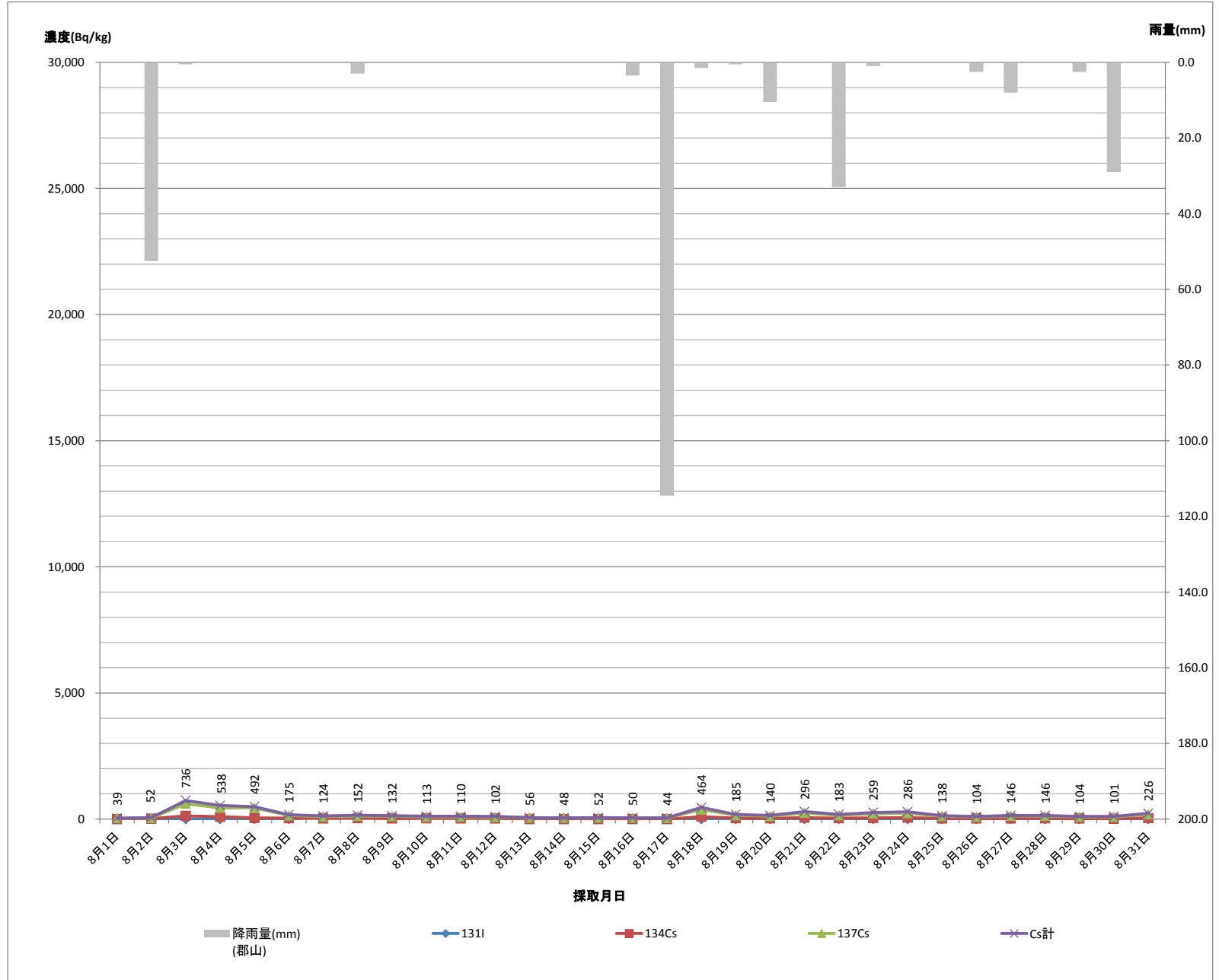
ND: 不検出

LTD: 検出限界未満

下水道終末処理場放射性物質濃度モニタリング結果（県中浄化センター）脱水汚泥（H28.8月）

1 脱水汚泥 [郡山市気象データ](#)

採取月日	核種濃度 (Bq/kg)				降雨量 (mm) (郡山)
	131I	Cs			
		134Cs	137Cs	Cs計	
8月1日	ND	ND	39	39	0.0
8月2日	ND	16	36	52	52.5
8月3日	ND	129	607	736	0.5
8月4日	ND	93	445	538	0.0
8月5日	ND	47	445	492	0.0
8月6日	ND	34	141	175	0.0
8月7日	83	24	100	124	0.0
8月8日	67	33	119	152	3.0
8月9日	56	22	110	132	0.0
8月10日	50	30	83	113	0.0
8月11日	52	24	86	110	0.0
8月12日	46	23	79	102	0.0
8月13日	36	ND	56	56	0.0
8月14日	32	ND	48	48	0.0
8月15日	28	ND	52	52	0.0
8月16日	29	ND	50	50	3.5
8月17日	24	ND	44	44	114.5
8月18日	ND	93	371	464	1.5
8月19日	ND	36	149	185	0.5
8月20日	ND	30	110	140	10.5
8月21日	ND	55	241	296	0.0
8月22日	ND	33	150	183	33.0
8月23日	ND	45	214	259	1.0
8月24日	ND	54	232	286	0.0
8月25日	ND	23	115	138	0.0
8月26日	ND	22	82	104	2.5
8月27日	ND	24	122	146	8.0
8月28日	ND	30	116	146	0.0
8月29日	ND	19	85	104	2.5
8月30日	ND	16	85	101	29.0
8月31日	ND	43	183	226	0.0



※青字: 下水道公社

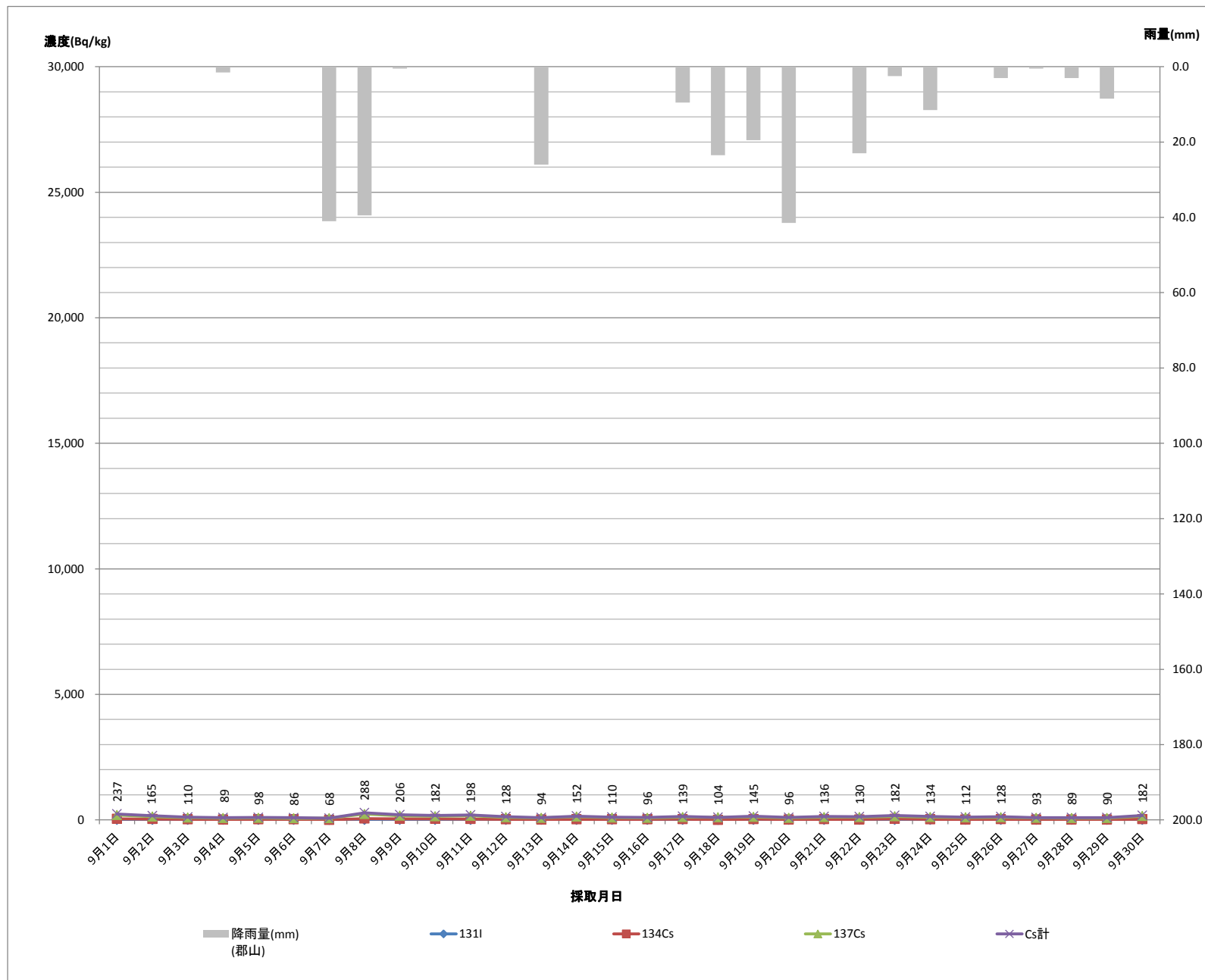
ND: 不検出

LTD: 検出限界未満

下水道終末処理場放射性物質濃度モニタリング結果（県中浄化センター）脱水汚泥（H28.9月）

1 脱水汚泥 [郡山市気象データ](#)

採取 月日	核種濃度 (Bq/kg)				降雨量 (mm) (郡山)
	131I	Cs			
		134Cs	137Cs	Cs計	
9月1日	ND	44	193	237	0.0
9月2日	ND	34	131	165	0.0
9月3日	ND	19	91	110	0.0
9月4日	ND	14	75	89	1.5
9月5日	ND	20	78	98	0.0
9月6日	ND	22	64	86	0.0
9月7日	ND	ND	68	68	41.0
9月8日	ND	56	232	288	39.5
9月9日	ND	40	166	206	0.5
9月10日	ND	38	144	182	0.0
9月11日	ND	35	163	198	0.0
9月12日	ND	25	103	128	0.0
9月13日	ND	17	77	94	26.0
9月14日	ND	24	128	152	0.0
9月15日	ND	19	91	110	0.0
9月16日	ND	19	77	96	0.0
9月17日	ND	28	111	139	9.5
9月18日	ND	ND	104	104	23.5
9月19日	ND	29	116	145	19.5
9月20日	ND	15	81	96	41.5
9月21日	ND	26	110	136	0.0
9月22日	ND	18	112	130	23.0
9月23日	ND	39	143	182	2.5
9月24日	ND	21	113	134	11.5
9月25日	ND	17	95	112	0.0
9月26日	ND	27	101	128	3.0
9月27日	ND	17	76	93	0.5
9月28日	ND	17	72	89	3.0
9月29日	ND	15	75	90	8.5
9月30日	ND	31	151	182	0.0



※青字：下水道公社

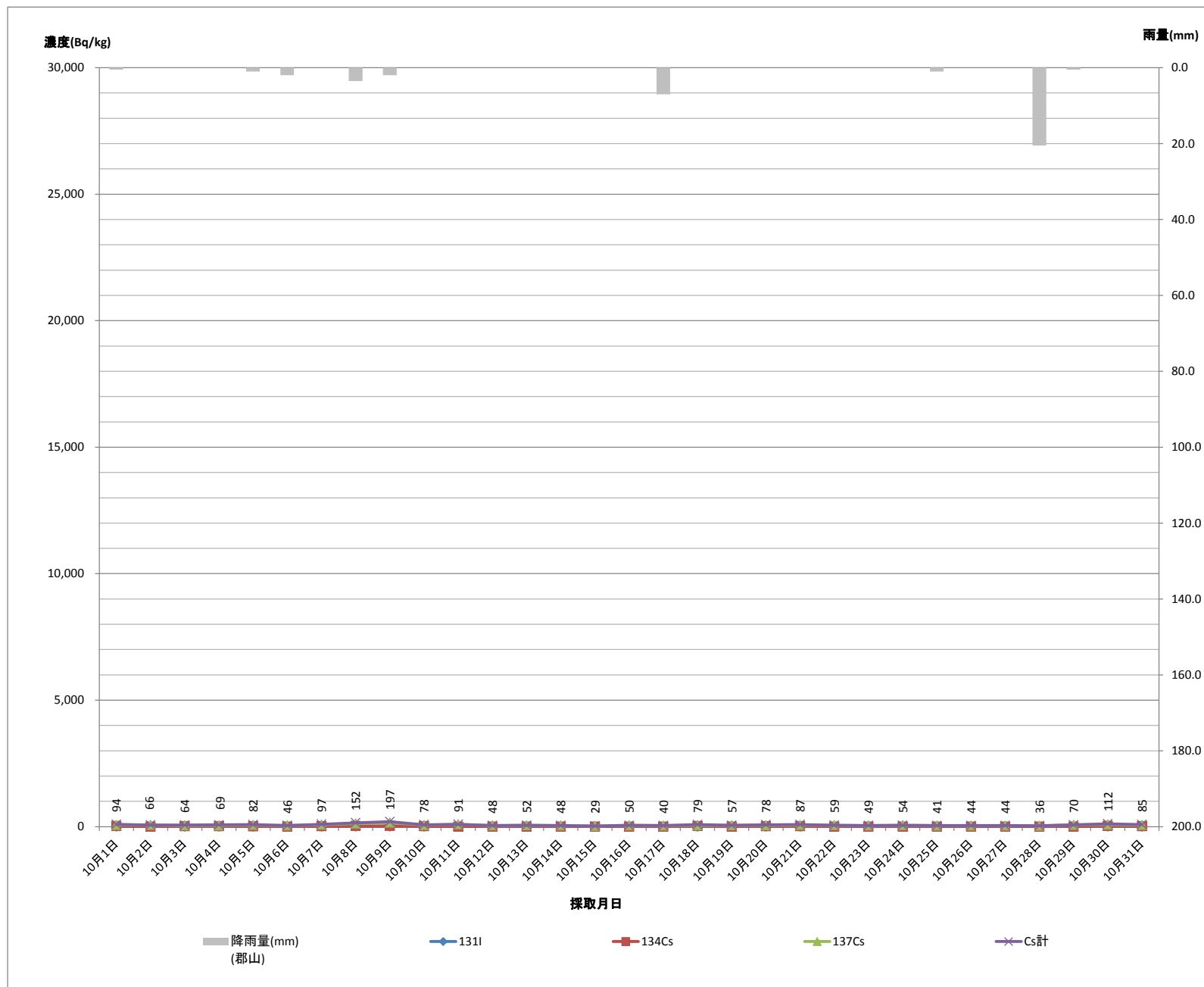
ND：不検出

LTD：検出限界未満

下水道終末処理場放射性物質濃度モニタリング結果（県中浄化センター）脱水汚泥（H28.10月）

1 脱水汚泥 [郡山市気象データ](#)

採取 月日	核種濃度 (Bq/kg)				降雨量 (mm) (郡山)
	131I	Cs			
		134Cs	137Cs	Cs計	
10月1日	ND	25	69	94	0.5
10月2日	ND	ND	66	66	0.0
10月3日	ND	18	46	64	0.0
10月4日	ND	19	50	69	0.0
10月5日	ND	14	68	82	1.0
10月6日	ND	ND	46	46	2.0
10月7日	ND	19	78	97	0.0
10月8日	ND	28	124	152	3.5
10月9日	ND	34	163	197	2.0
10月10日	ND	16	62	78	0.0
10月11日	ND	ND	91	91	0.0
10月12日	ND	ND	48	48	0.0
10月13日	ND	ND	52	52	0.0
10月14日	ND	ND	48	48	0.0
10月15日	ND	ND	29	29	0.0
10月16日	ND	ND	50	50	0.0
10月17日	ND	ND	40	40	7.0
10月18日	ND	21	58	79	0.0
10月19日	ND	ND	57	57	0.0
10月20日	ND	20	58	78	0.0
10月21日	ND	19	68	87	0.0
10月22日	ND	ND	59	59	0.0
10月23日	ND	ND	49	49	0.0
10月24日	ND	ND	54	54	0.0
10月25日	ND	ND	41	41	1.0
10月26日	ND	ND	44	44	0.0
10月27日	ND	ND	44	44	0.0
10月28日	ND	ND	36	36	20.5
10月29日	ND	ND	70	70	0.5
10月30日	ND	31	81	112	0.0
10月31日	ND	18	67	85	0.0



※青字: 下水道公社

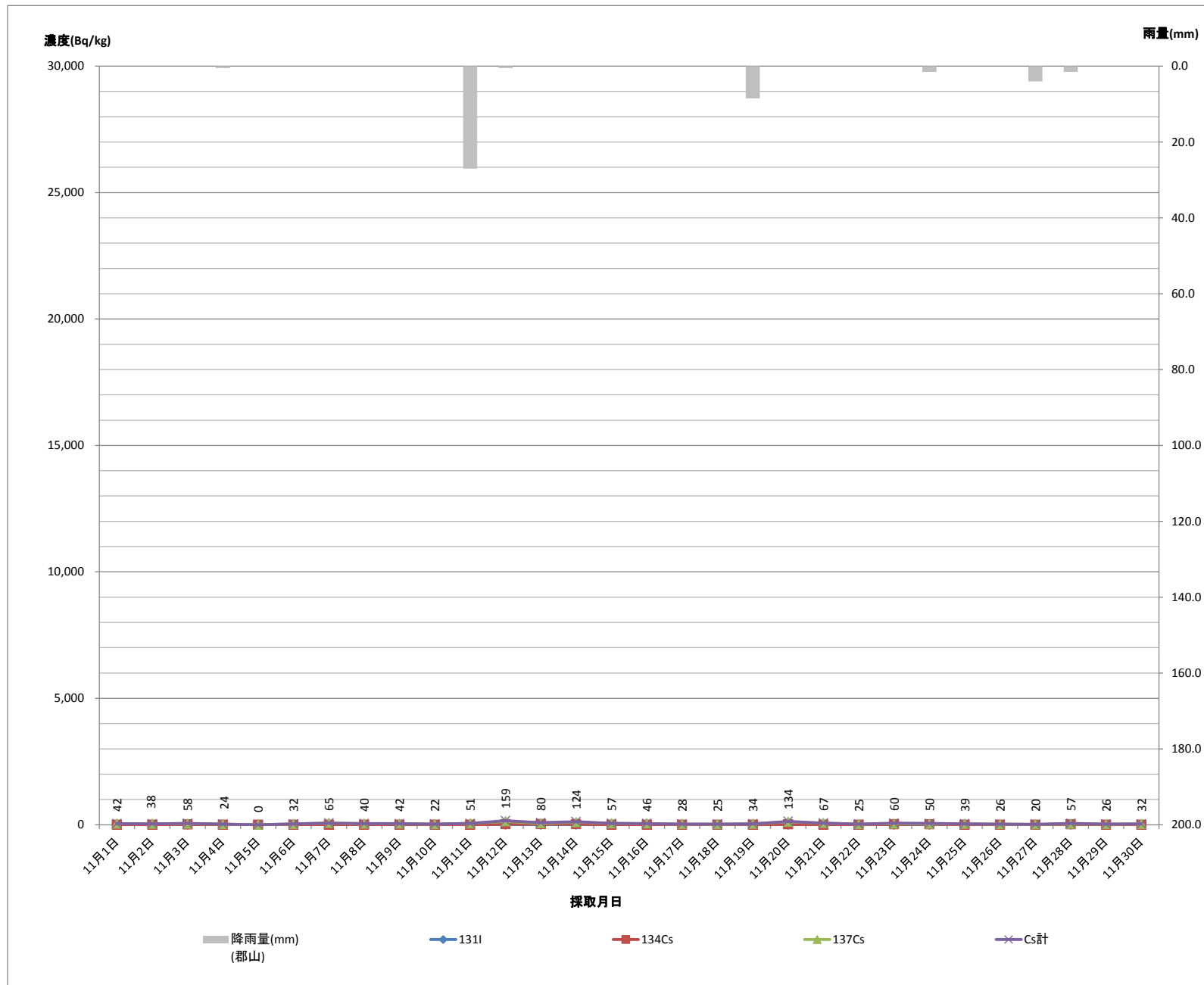
ND: 不検出

LTD: 検出限界未満

下水道終末処理場放射性物質濃度モニタリング結果（県中浄化センター）脱水汚泥（H28.11月）

1 脱水汚泥 [郡山市気象データ](#)

採取月日	核種濃度 (Bq/kg)				降雨量 (mm) (郡山)
	131I	Cs			
		134Cs	137Cs	Cs計	
11月1日	ND	ND	42	42	0.0
11月2日	ND	ND	38	38	0.0
11月3日	ND	14	44	58	0.0
11月4日	ND	ND	24	24	0.5
11月5日	ND	ND	ND	ND	0.0
11月6日	ND	ND	32	32	0.0
11月7日	ND	ND	65	65	0.0
11月8日	ND	ND	40	40	0.0
11月9日	ND	ND	42	42	0.0
11月10日	ND	ND	22	22	0.0
11月11日	ND	ND	51	51	27.0
11月12日	ND	26	133	159	0.5
11月13日	ND	22	58	80	0.0
11月14日	ND	25	99	124	0.0
11月15日	ND	ND	57	57	0.0
11月16日	ND	ND	46	46	0.0
11月17日	ND	ND	28	28	0.0
11月18日	ND	ND	25	25	0.0
11月19日	ND	ND	34	34	8.5
11月20日	ND	19	115	134	0.0
11月21日	ND	ND	67	67	0.0
11月22日	ND	ND	25	25	0.0
11月23日	ND	16	44	60	0.0
11月24日	ND	16	34	50	1.5
11月25日	21	ND	39	39	0.0
11月26日	ND	ND	26	26	0.0
11月27日	ND	ND	20	20	4.0
11月28日	ND	19	38	57	1.5
11月29日	ND	ND	26	26	0.0
11月30日	ND	ND	32	32	0.0



※青字: 下水道公社

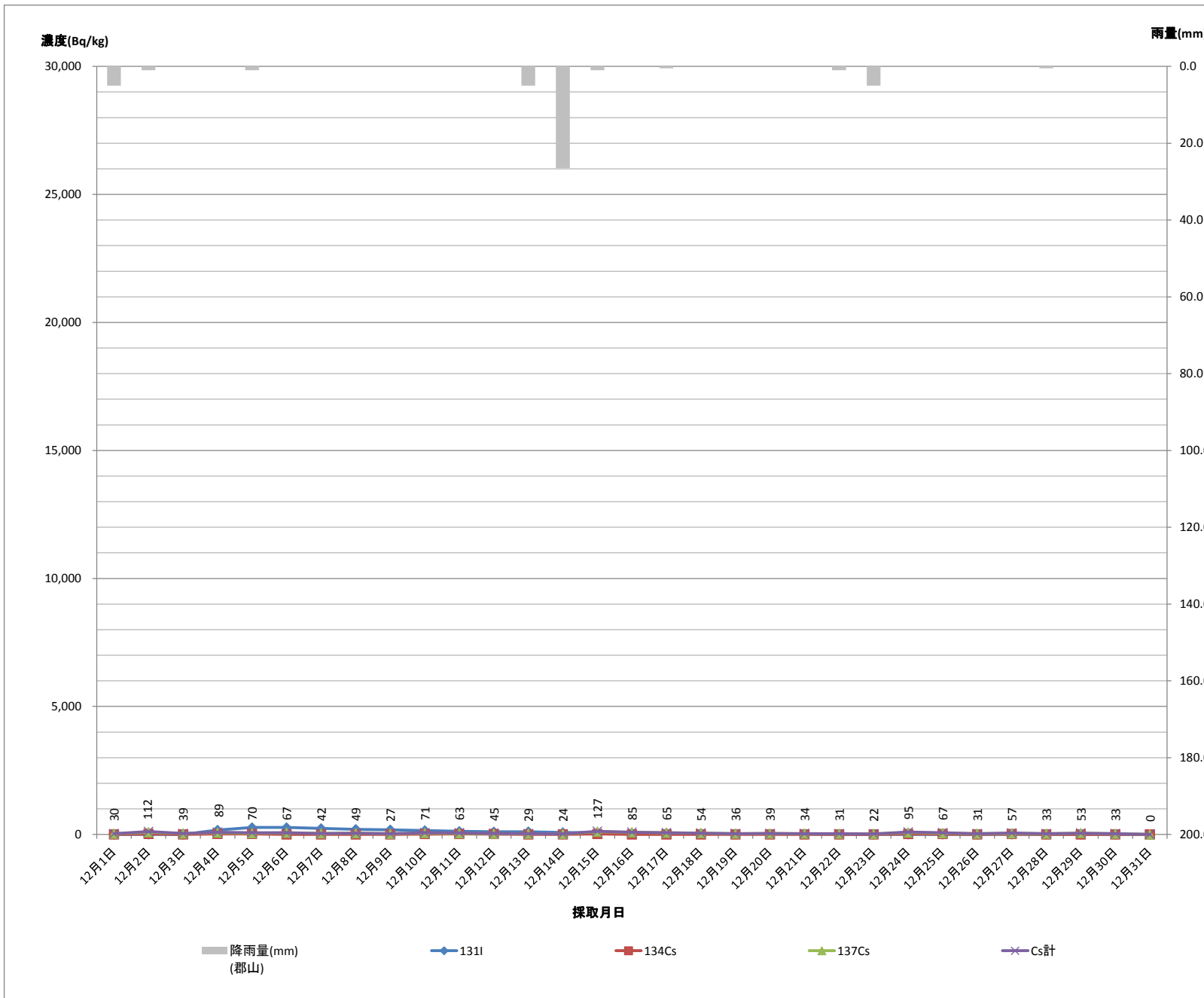
ND: 不検出

LTD: 検出限界未満

下水道終末処理場放射性物質濃度モニタリング結果（県中浄化センター）脱水汚泥（H28.12月）

1 脱水汚泥 [郡山市気象データ](#)

採取月日	核種濃度 (Bq/kg)				降雨量 (mm) (郡山)
	131I	Cs			
		134Cs	137Cs	Cs計	
12月1日	ND	ND	30	30	5.0
12月2日	ND	24	88	112	1.0
12月3日	ND	ND	39	39	0.0
12月4日	174	23	66	89	0.0
12月5日	276	22	48	70	1.0
12月6日	275	ND	67	67	0.0
12月7日	236	ND	42	42	0.0
12月8日	202	ND	49	49	0.0
12月9日	183	ND	27	27	0.0
12月10日	156	16	55	71	0.0
12月11日	123	20	43	63	0.0
12月12日	106	16	29	45	0.0
12月13日	111	ND	29	29	5.0
12月14日	78	ND	24	24	26.5
12月15日	66	18	109	127	1.0
12月16日	59	ND	85	85	0.0
12月17日	56	ND	65	65	0.5
12月18日	41	ND	54	54	0.0
12月19日	32	ND	36	36	0.0
12月20日	24	ND	39	39	0.0
12月21日	23	ND	34	34	0.0
12月22日	ND	ND	31	31	1.0
12月23日	ND	ND	22	22	5.0
12月24日	ND	19	76	95	0.0
12月25日	ND	16	51	67	0.0
12月26日	ND	ND	31	31	0.0
12月27日	ND	16	41	57	0.0
12月28日	ND	ND	33	33	0.5
12月29日	ND	ND	53	53	0.0
12月30日	ND	ND	33	33	0.0
12月31日	ND	ND	ND	ND	0.0



※青字: 下水道公社

ND: 不検出

LTD: 検出限界未滿