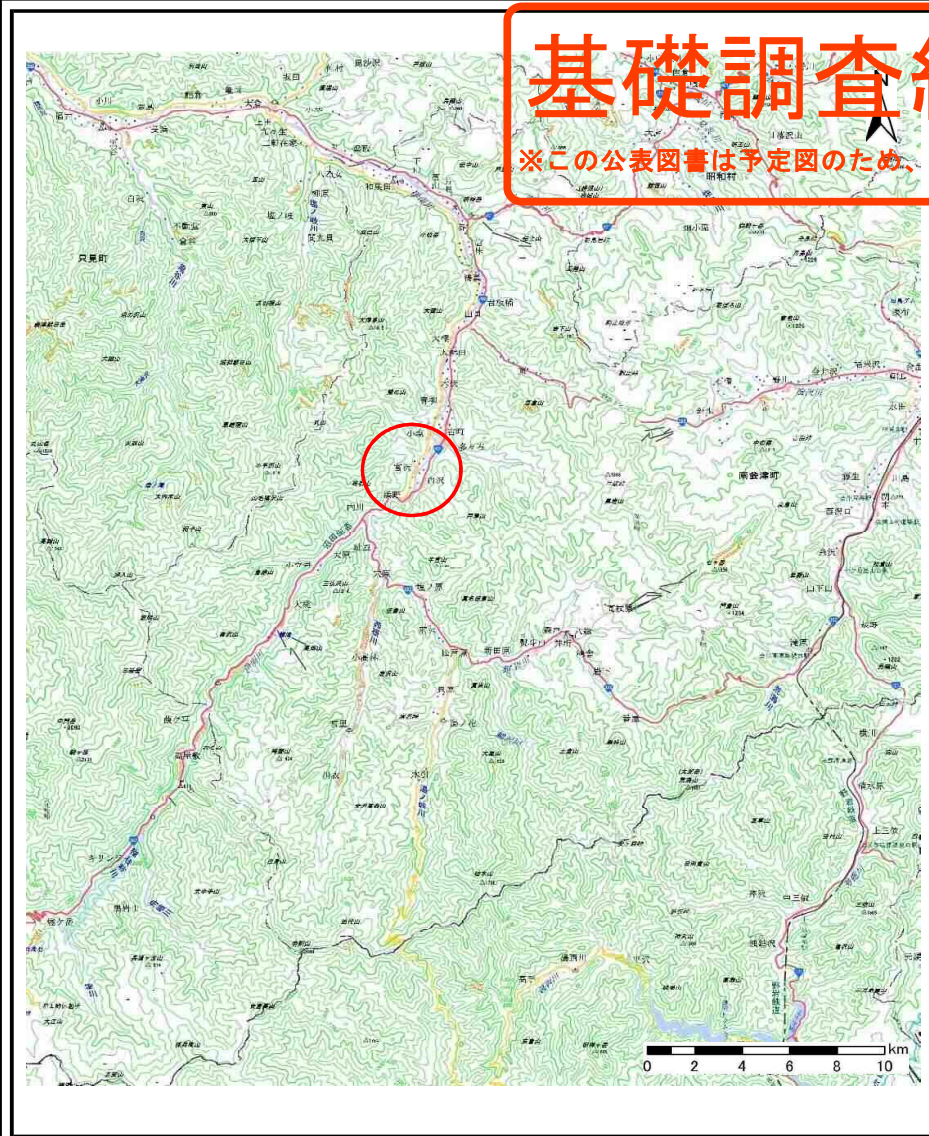
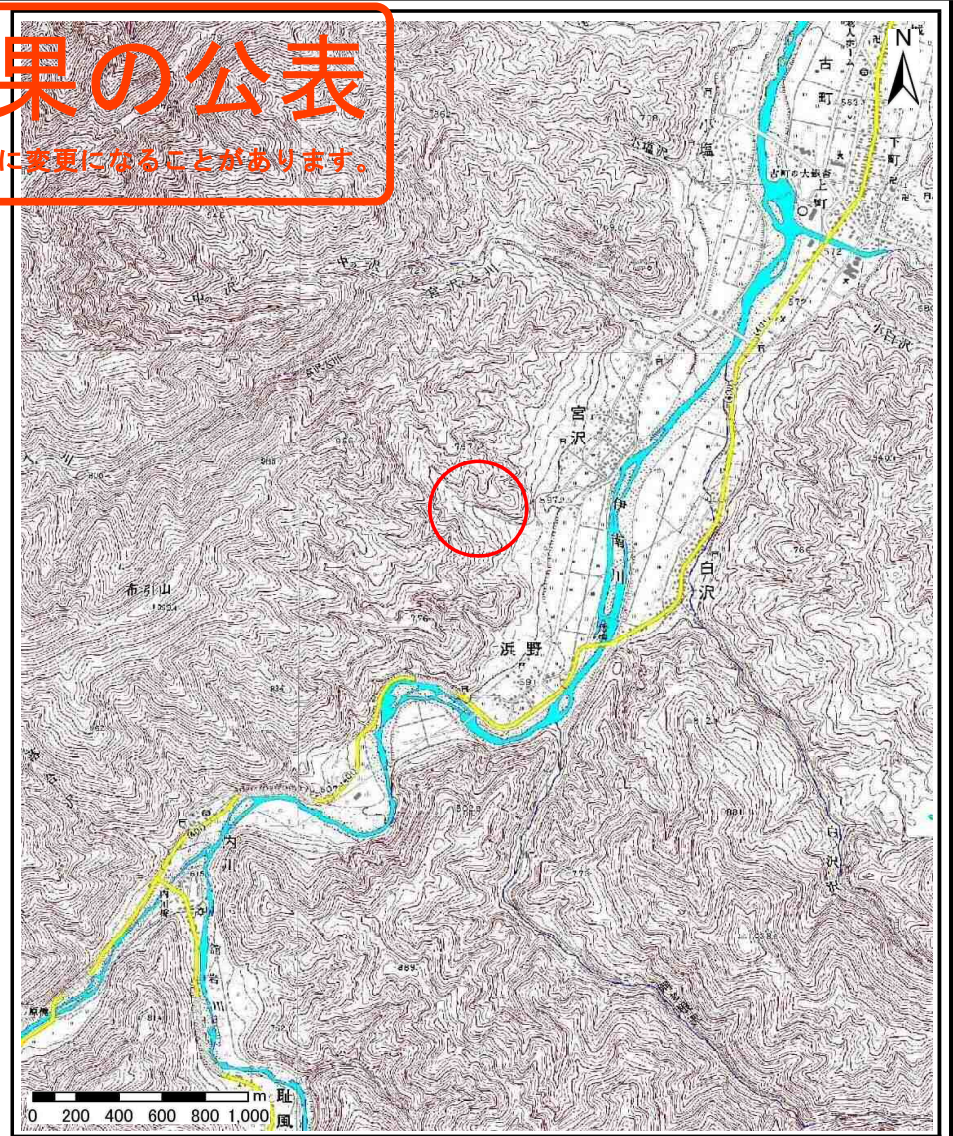


基礎調査結果の公表

※この公表図書は予定図のため、指定時に変更になることがあります。



(1/200,000)



(1/25,000)

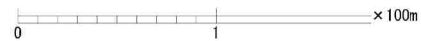
様式-1 (土)
土石災害警戒区域・土石災害特別警戒区域 位置図

自然現象の種類	土石流
溪流番号	60365B0015
溪流名	宮沢
所在地	福島県南会津郡南会津町宮沢

この地図は、国土地理院長の承認を得て、同院発行の20万分の1・2万5千分の1の地形図を複製したものである。（承認番号 平28情複、第431号）

基礎調査結果の公表

※この公表図書は予定図のため、指定時に変更になることがあります。



様式-2 (土) 土砂災害警戒区域・土砂災害特別警戒区域図	土砂災害防止法施行令第二条の基準に該当する区域		自然現象の種類 土石流	溪流番号	60365B0015
	土砂災害防止法施行令第三条の基準に該当する区域 それ以外の区域	 		公表年月日 平成29年2月3日	溪流名 宮沢
		縮尺 1:2,500	公表年月日 平成29年2月3日		

基礎調査結果の公表

※この公表図書は予定図のため、指定時に変更になることがあります。



0 1 × 100m

様式-2（土） 土砂災害警戒区域・土砂災害特別警戒区域図	土砂災害防止法施行令第二条の基準に該当する区域		自然現象の種類 土石流	溪流番号	60365B0015
	土砂災害防止法施行令第三条の基準に該当する区域			告示番号	公表年月日
	土砂の高さが1mを超える場合、土石等の移動による力が50kN/m ² を超える区域		告示年月日	平成29年2月3日	所在地
	土砂の高さが1mを超える場合、土石等の移動による力が50kN/m ² 以下の区域				福島県南会津郡南会津町宮沢
	それ以外の区域		縮尺	1:2,500	