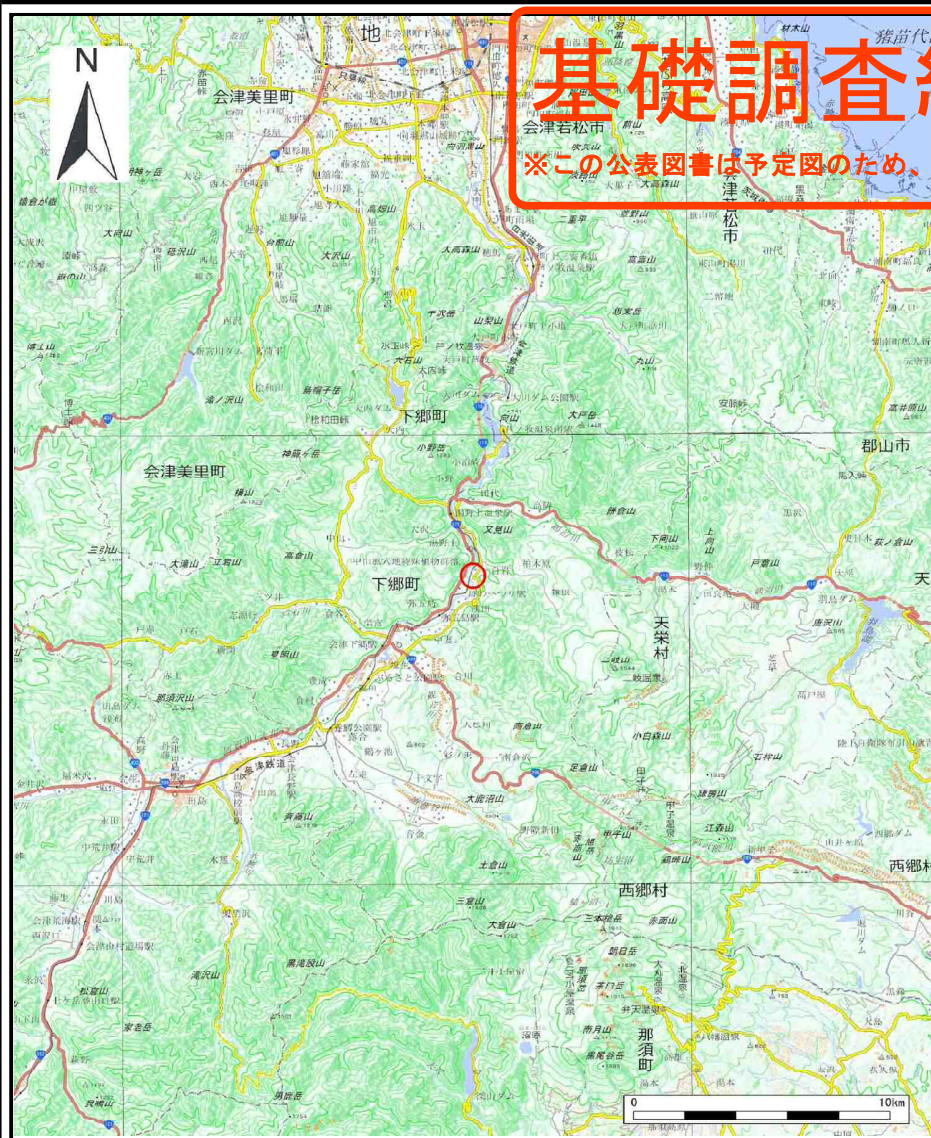


基礎調査結果の公表

※この公表図書は予定図のため、指定時に変更になることがあります。



(1/200,000)



(1/25,000)


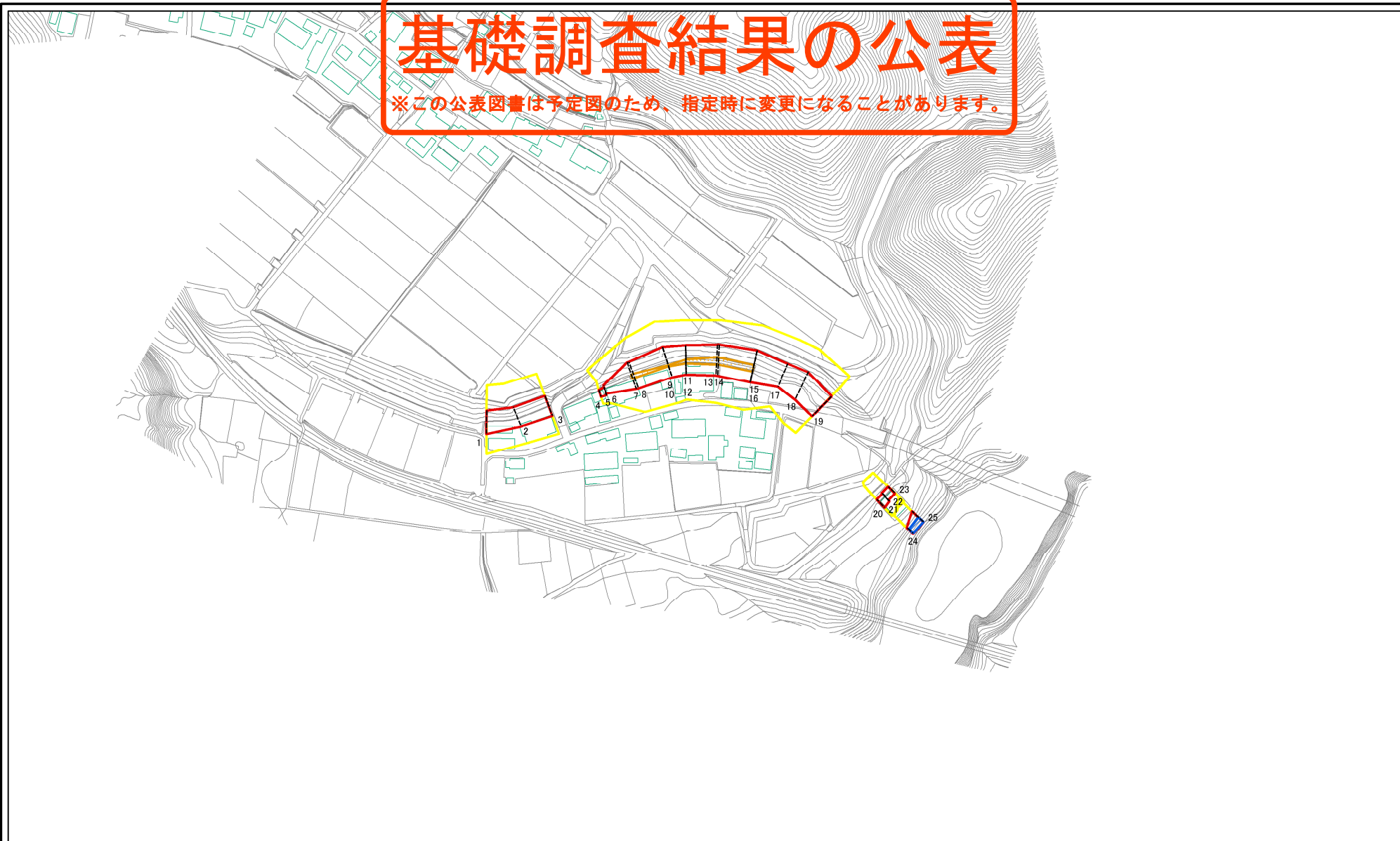
様式-1 (急)
土砂災害警戒区域・土砂災害特別警戒区域 位置図

| | |
|---------|---------------------|
| 自然現象の種類 | 急傾斜地の崩壊 |
| 箇所番号 | 1560 |
| 箇所名 | 白岩 |
| 所在地 | 福島県南会津郡下郷町大字白岩字阿久戸平 |

この地図は、国土地理院長の承認を得て、同院発行の数値地図200000(地図画像)及び数値地図25000(地図画像)を複製したものである。(承認番号 平28情複、第432号)

基礎調査結果の公表

※この公表図書は予定図のため、指定時に変更になることがあります。



図中の数字は横断測線番号を示す

| | | | | | | |
|--------------------------------------|---|--|---------|------------|------|-------------------------|
| 様式-2(急) 土砂災害警戒区域・土砂災害特別警戒区域図(その1) | 土砂災害警戒区域 (土砂災害防止法施行令第2条の基準に該当する区域) | | 自然現象の種類 | 急傾斜地の崩壊 | 箇所番号 | 1560 |
| | 土砂災害特別警戒区域 (斜面の崩壊による土石等の衝撃力が100kN/m ² を超える区域) | | 発生日 | 公表年月日 | 箇所名 | 白岩 |
| | 土砂災害警戒区域 (土砂災害防止法施行令第3条の基準に該当する区域) | | 縮尺 | 平成29年1月30日 | 所在地 | 福島県南会津郡下郷町 大字白岩字阿久戸平 |
| | 上記以外の区域 | | 縮尺 | 1:2,500 | | |