
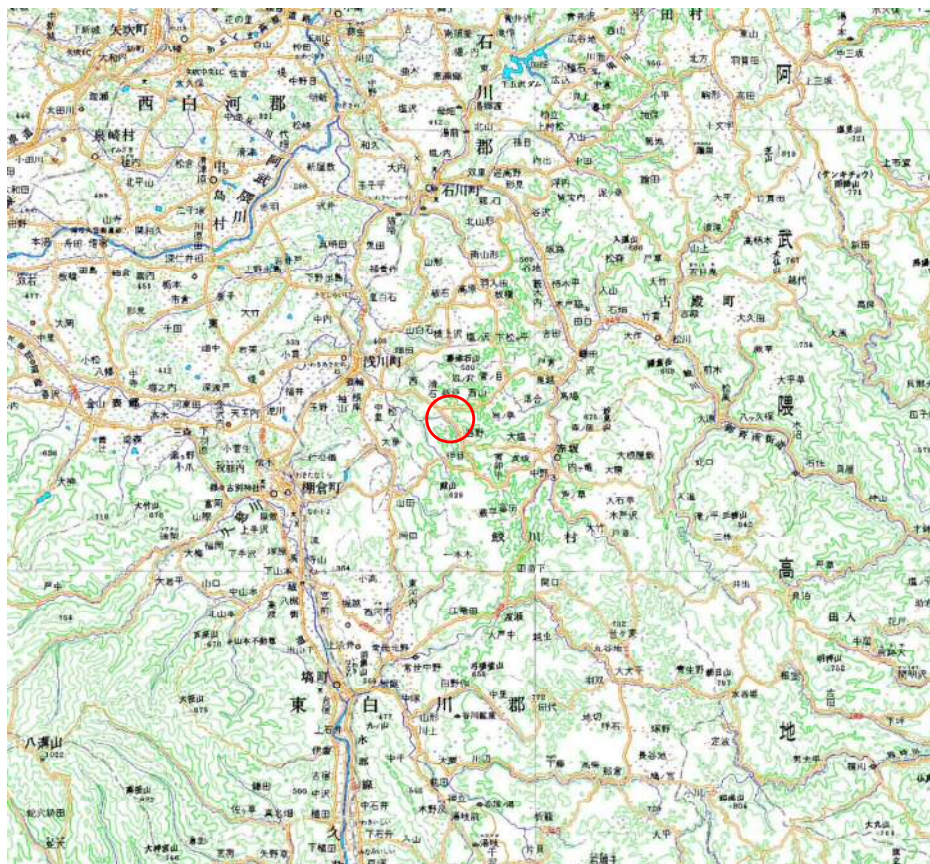



# 基礎調査結果の公表

\* この公示図書は予定図のため、指定時に変更になることがあります。



(1/200,000)



(1/25,000)

様式-1(急)  
土砂災害警戒区域・土砂災害特別警戒区域  
位置図

自然現象の種類

急傾斜地の崩壊

箇所番号

1341

箇所名

鍛冶平

所在地

福島県東白川郡鮫川村大字西山字鍛冶平

「この地図は、国土地理院長の承認を得て、同院発行の20万分1地勢図、2万5千分1地形図、数値地図20000(地図画像)、数値地図25000(地図画像)及び電子地形図25000を複製したものである。(承認番号 平27情複、第639号)」

## 基礎調査結果の公表

\* この公示図書は予定図のため、指定時に変更になることがあります。



0 25 50 100  
m

図中の数字は横断測線番号を示す

様式-2(急)  
土砂災害警戒区域・土砂災害特別警戒区域  
区域図(その1)

土砂災害警戒区域 (土砂災害防止法施行令第2条の基準に該当する区域)	
土砂災害特別警戒区域 (土砂災害防止法施行令第3条の基準に該当する区域)	
急傾斜地の崩壊 危険区域 (土砂災害防止法施行令第4条の基準に該当する区域)	
土砂災害特別警戒区域 内 (土砂災害防止法施行令第3条の基準に該当する区域)	
土砂災害特別警戒区域 外 (土砂災害防止法施行令第3条の基準に該当しない区域)	

N	
縮尺	1:2,500

自然現象の種類	急傾斜地の崩壊	箇所番号	1341
告示番号		箇所名	鍛冶平
告示年月日		所在地	福島県喜望白川郡鮫川村大字西山 字鍛冶平