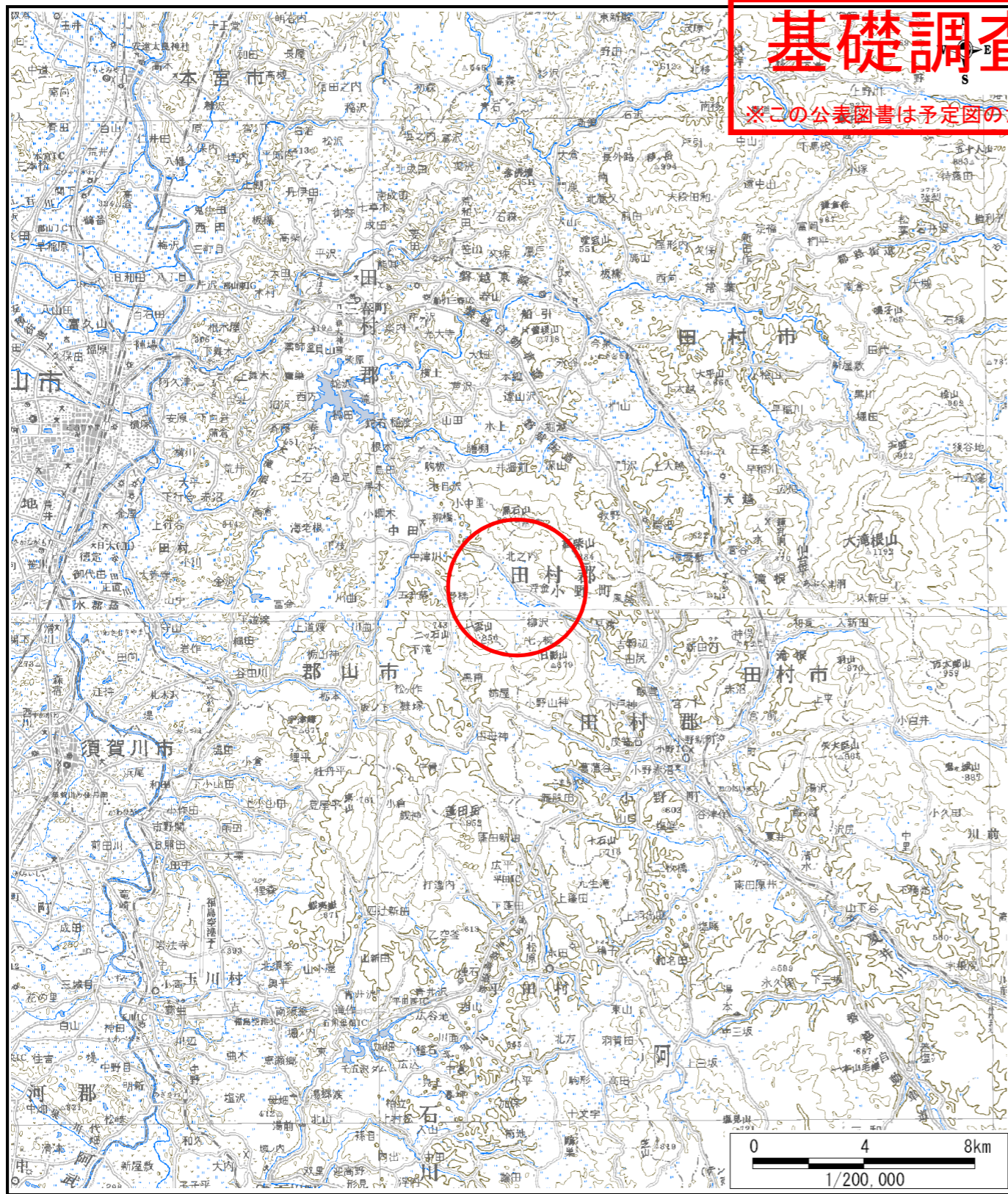


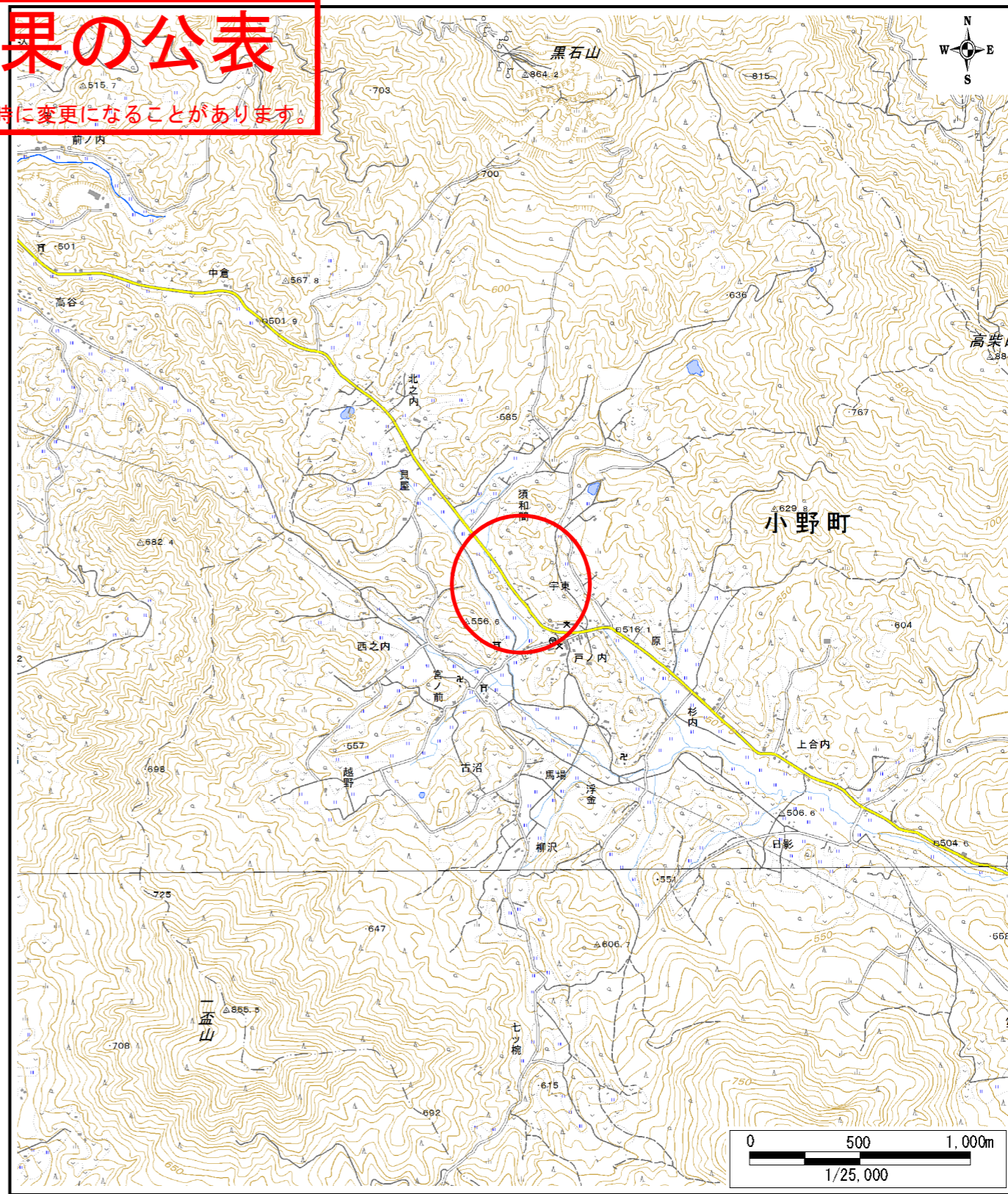
~~土砂災害警戒区域等の指定の公示に係る図書(その1)~~

**基礎調査結果の公表**

※この公表図書は予定図のため、指定時に変更になることがあります。



(1/200,000)



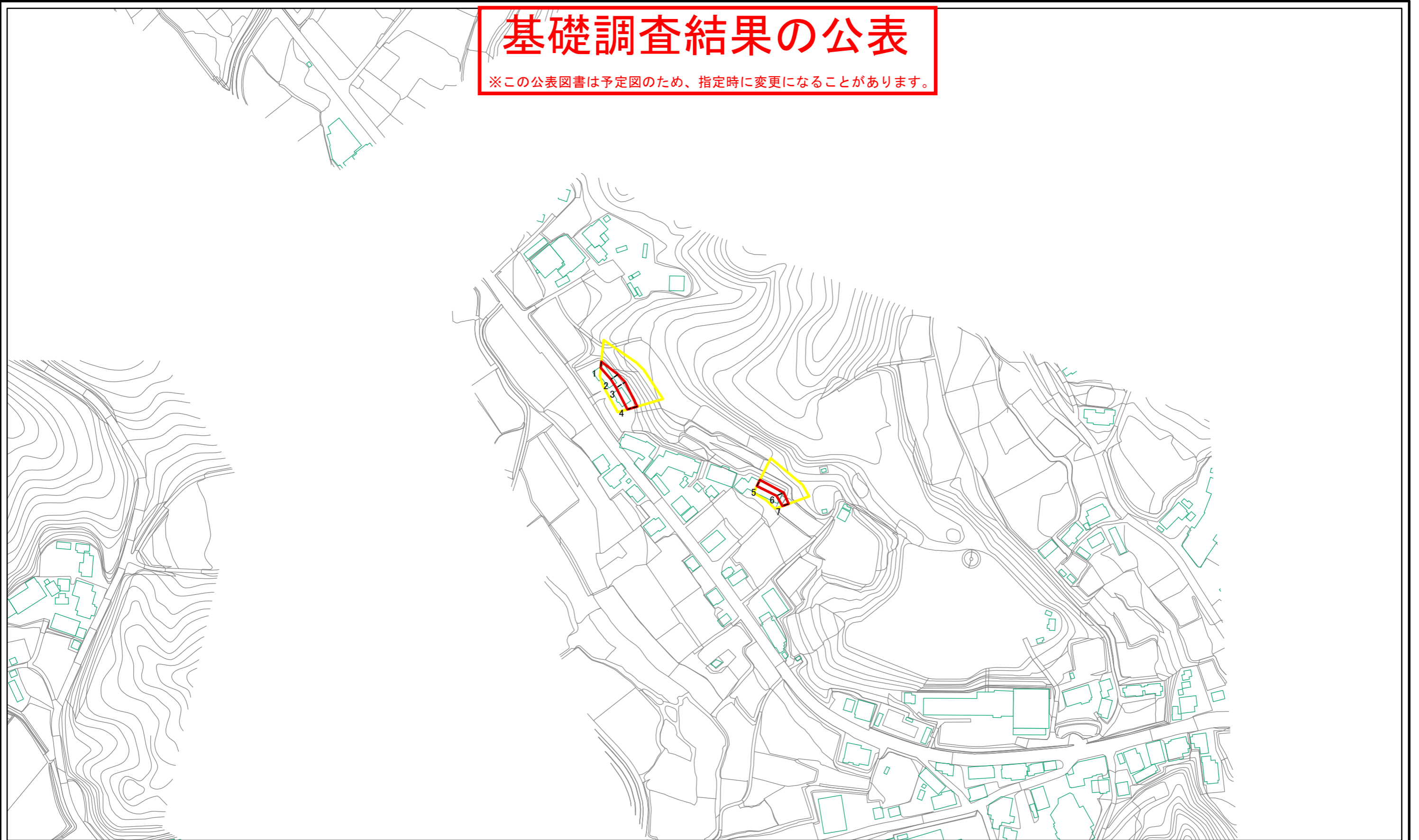
(1/25,000)

|                                       |         |                  |
|---------------------------------------|---------|------------------|
| 様式-1(急)<br>土砂災害警戒区域・土砂災害特別警戒区域<br>位置図 | 自然現象の種類 | 急傾斜地の崩壊          |
|                                       | 箇所番号    | 770              |
|                                       | 箇所名     | 宇東2号             |
|                                       | 所在地     | 福島県田村郡小野町大字浮金字宇東 |

この地図は、国土地理院長の承認を得て、同院発行の数値地図200000（地図画像）及び電子地形図25000を複製したものである。（承認番号 平28情複、第252号）

# 基礎調査結果の公表

※この公表図書は予定図のため、指定時に変更になることがあります。



0 25 50 100  
m

図中の数字は横断測線番号を示す

|  |                                       |  |                    |             |         |      |                     |
|--|---------------------------------------|--|--------------------|-------------|---------|------|---------------------|
| 様式-2(急)<br>土砂災害警戒区域・土砂災害特別警戒区域<br>区域図(その1) | 土砂災害警戒区域<br>(土砂災害防止法施行令第二条の基準に該当する区域) |  | N<br>縮尺<br>1:2,500 | 自然現象<br>の種類 | 急傾斜地の崩壊 | 箇所番号 | 770                 |
|  | 土砂災害特別警戒区域(土砂災害防止法施行令第三条の基準に該当する区域)   |  |                    | 告示番号        |         | 箇所名  | 宇東2号                |
|  | 土砂災害特別警戒区域(土砂災害防止法施行令第三条の基準に該当する区域)   |  |                    | 告示年月日       |         | 所在地  | 福島県田村郡小野町<br>大字浮金宇東 |