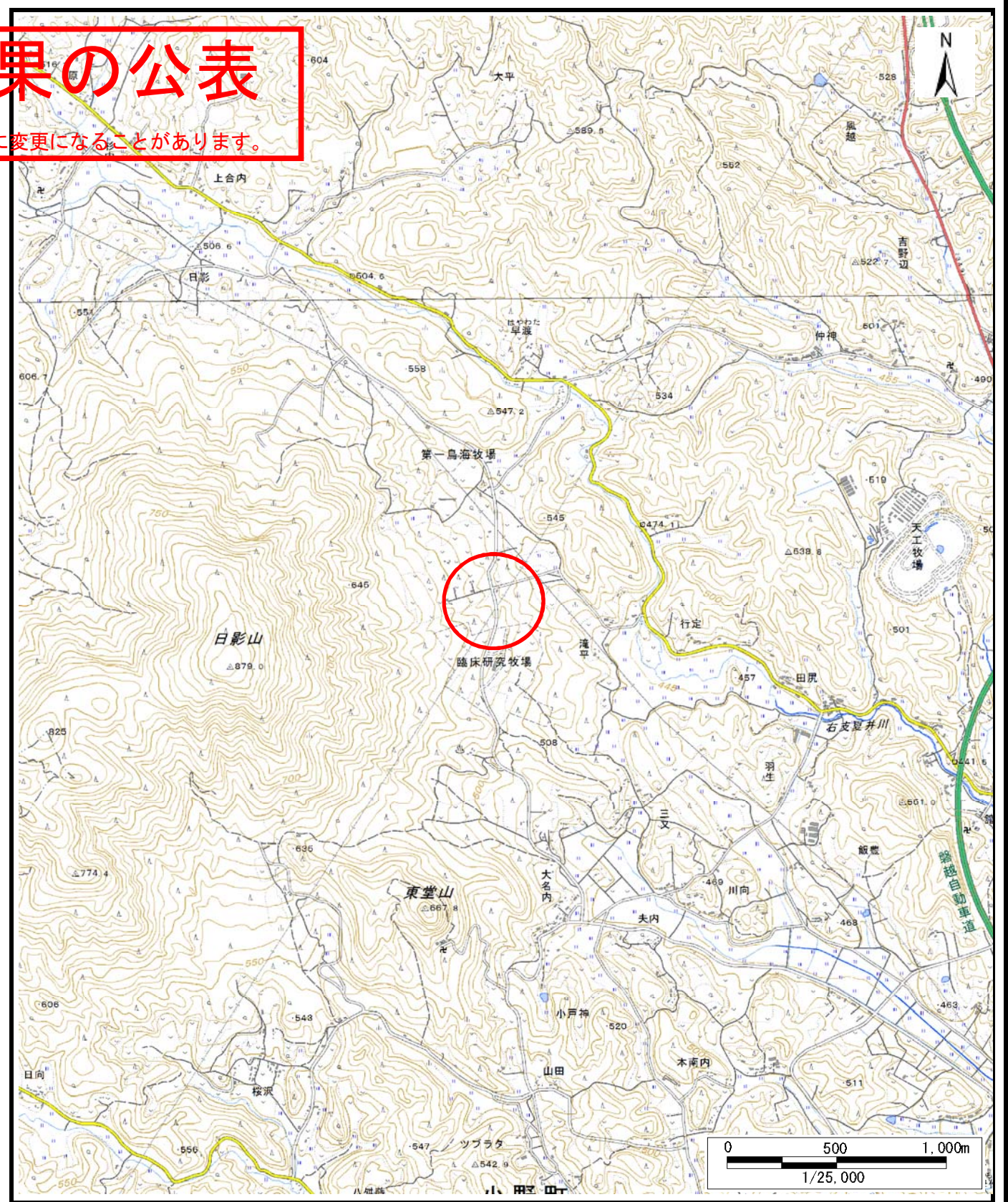
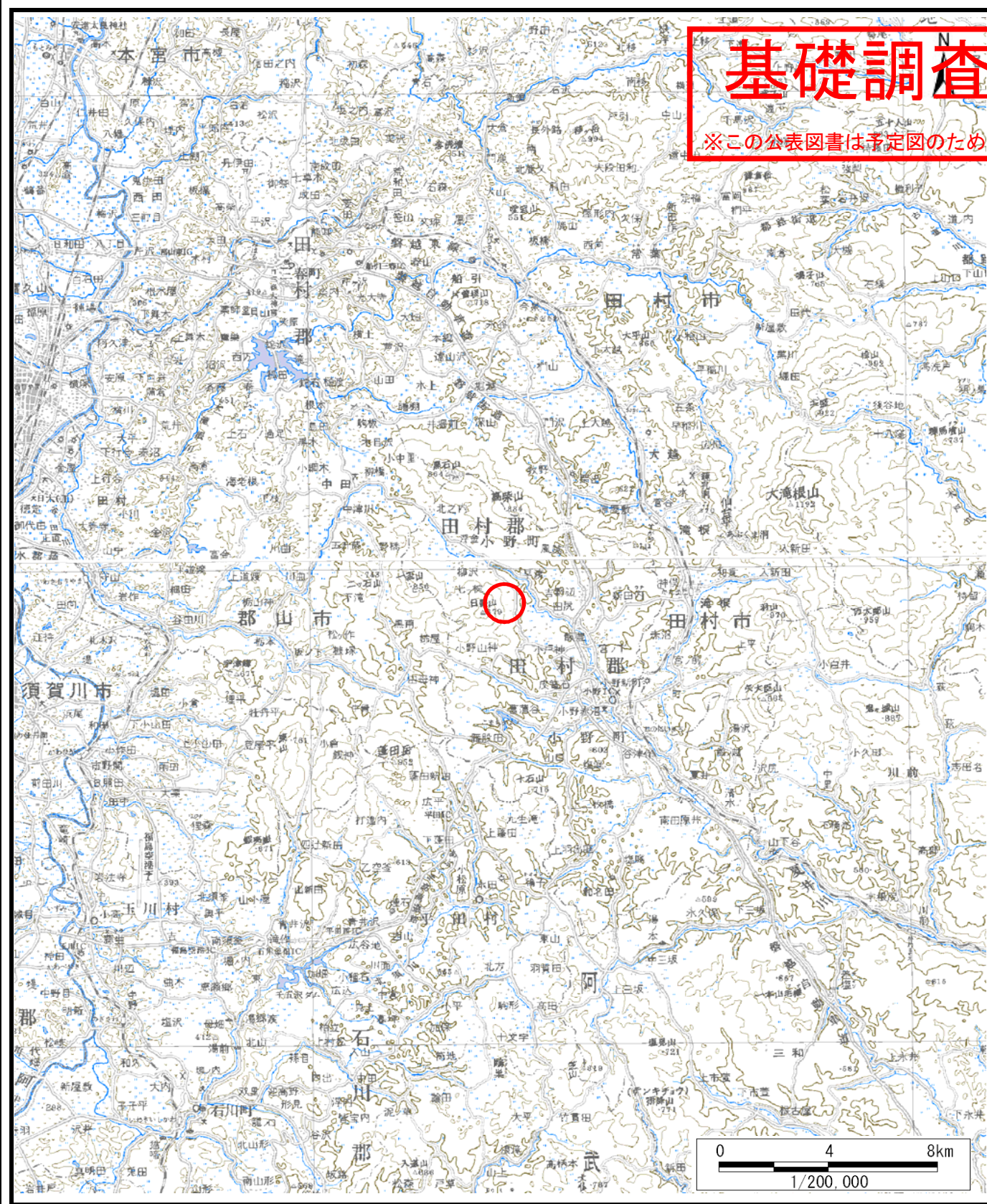


基礎調査結果の公表

※この公表図書は予定図のため、指定時に変更になることがあります。



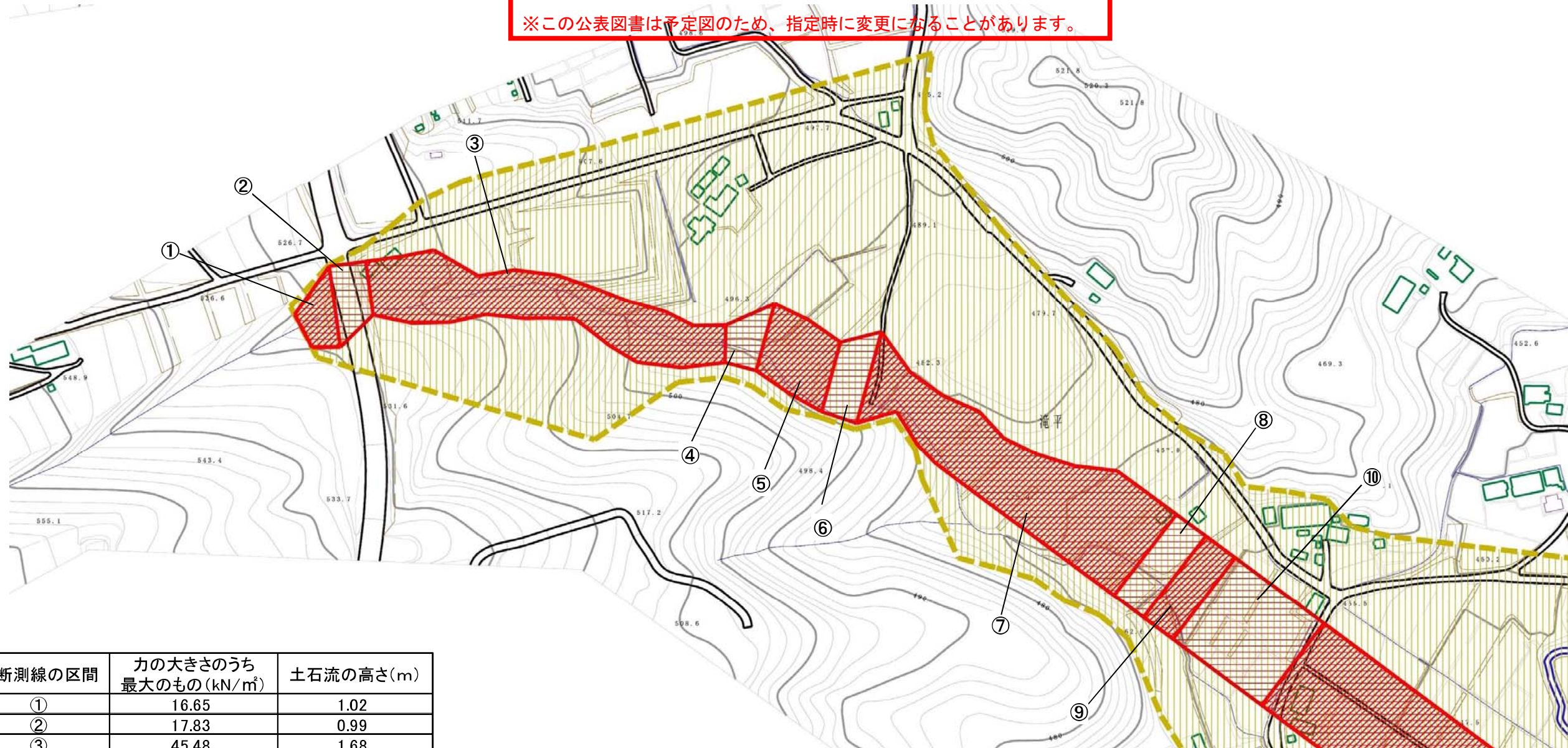
様式-1 (土)
土砂災害警戒区域・土砂災害特別警戒区域 位置図

自然現象の種類	土石流
溪流番号	20522B0147
溪流名	小戸神宮ノ前3
所在地	福島県田村郡小野町大字飯富字滝平

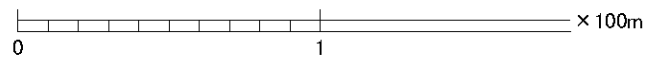
この地図は、国土地理院長の承認を得て、同院発行の数値地図20000（地図画像）及び電子地形図25000を複製したものである。（承認番号 平28情複、第252号）

基礎調査結果の公表

※この公表図書は予定図のため、指定時に変更になることがあります。



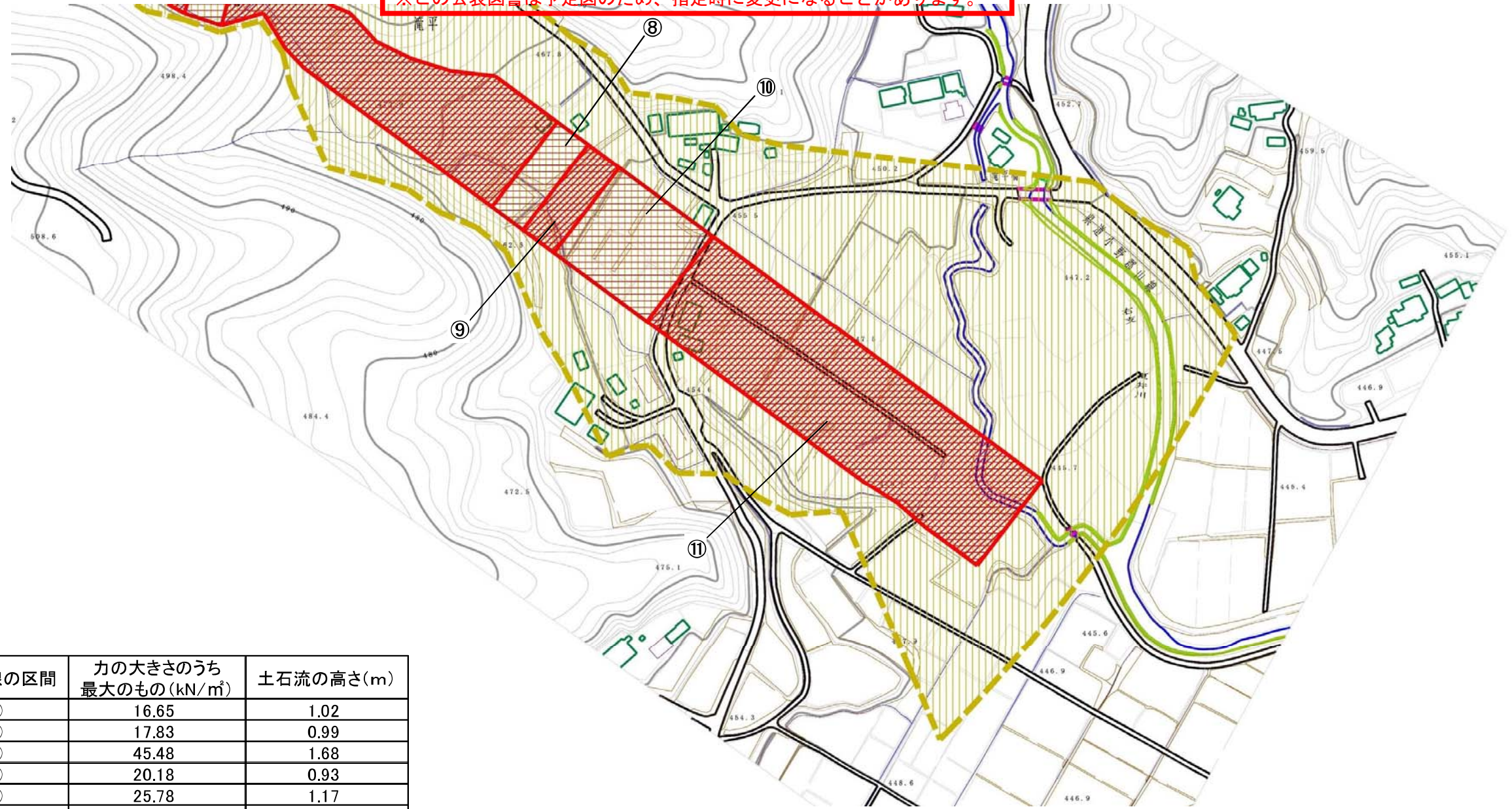
横断測線の区間	力の大きさのうち最大のもの(kN/m ²)	土石流の高さ(m)
①	16.65	1.02
②	17.83	0.99
③	45.48	1.68
④	20.18	0.93
⑤	25.78	1.17
⑥	18.65	0.97
⑦	42.36	1.58
⑧	15.59	0.97
⑨	12.29	1.05
⑩	14.26	0.97
⑪	13.36	1.01



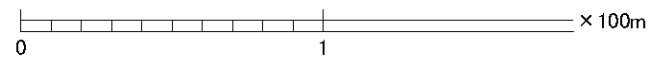
様式-2(土) 土砂災害警戒区域・土砂災害特別警戒区域図(1)	土砂災害警戒区域 (土砂災害防止法施行令第二条の基準に該当する区域)		縮尺 1:2,500	自然現象の種類 土石流	溪流番号 20522B0147
	土砂災害特別警戒区域 (土砂災害防止法施行令第三条の基準に該当する区域)			告示番号	溪流名 小戸神宮ノ前3
	上記以外の区域			告示年月日	所在地 福島県田村郡小野町大字飯富字滝平

基礎調査結果の公表

※この公表図書は予定図のため、指定時に変更になることがあります。



横断測線の区間	力の大きさのうち最大のもの(kN/m ²)	土石流の高さ(m)
①	16.65	1.02
②	17.83	0.99
③	45.48	1.68
④	20.18	0.93
⑤	25.78	1.17
⑥	18.65	0.97
⑦	42.36	1.58
⑧	15.59	0.97
⑨	12.29	1.05
⑩	14.26	0.97
⑪	13.36	1.01



様式-2(土) 土砂災害警戒区域・土砂災害特別警戒区域 区域図(2)	土砂災害警戒区域 (土砂災害防止法施行令第二条の基準に該当する区域)		N 縮尺 1:2,500	自然現象の種類	土石流	溪流番号	20522B0147
	土砂災害特別警戒区域 (土砂災害防止法施行令第三条の基準に該当する区域)			告示番号		溪流名	小戸神宮ノ前3
	上記以外の区域			告示年月日		所在地	福島県田村郡小野町大字飯富字滝平