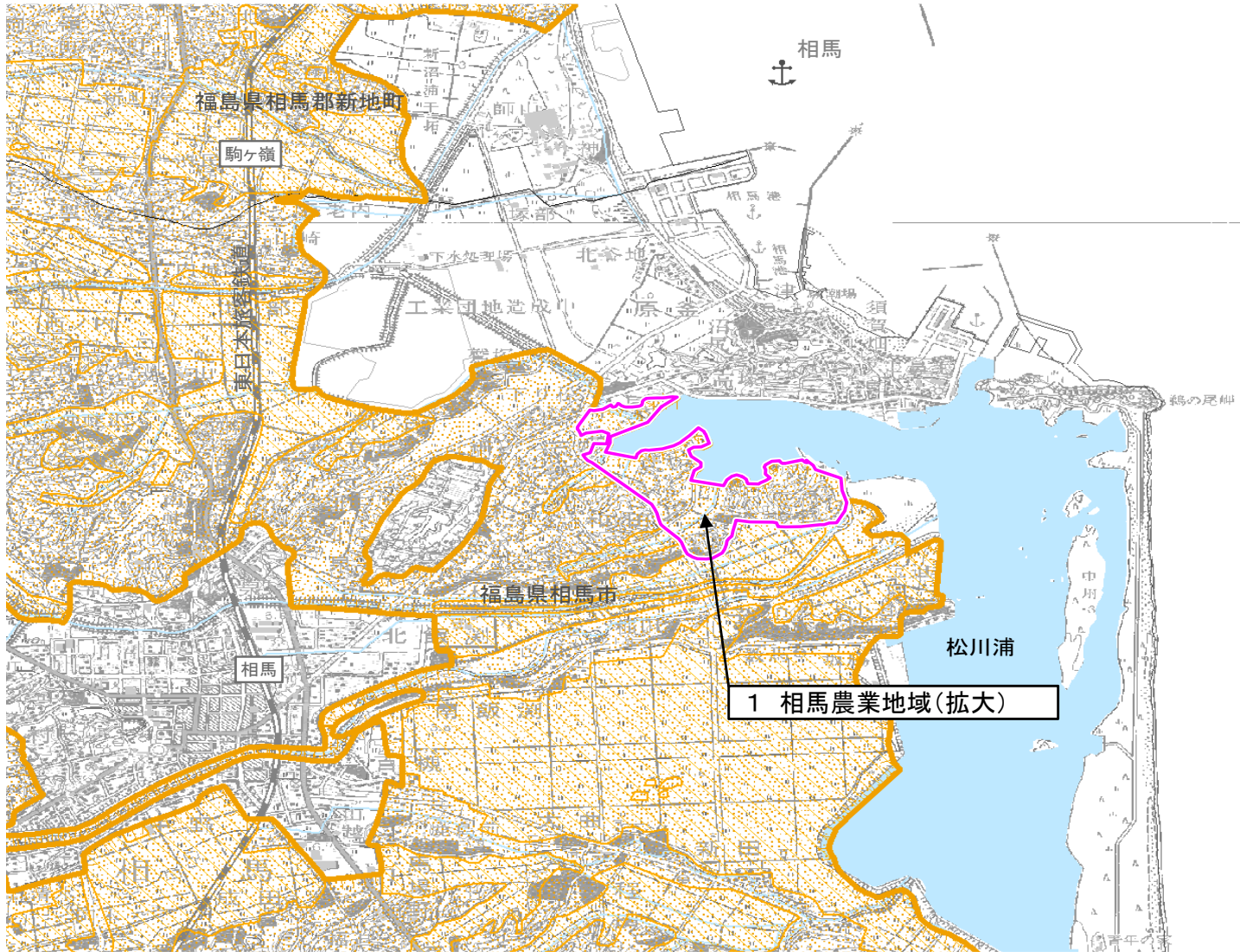


変更区域説明図

報告事項 相馬農業地域(拡大)

位置図



五地域の指定状況

相馬市和田地内他
農業地域拡大 82ha

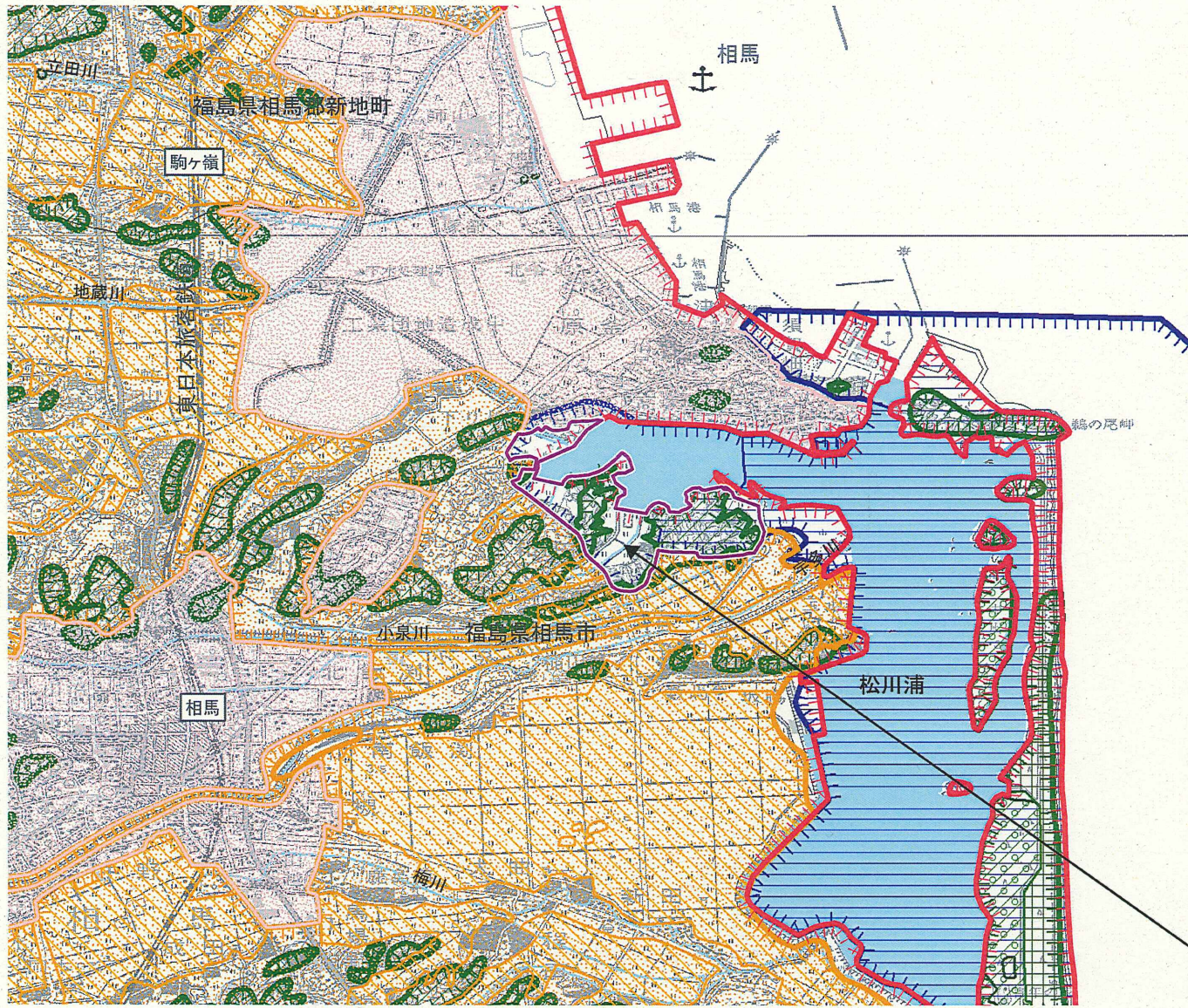
	都市	農業	森林	自然公園	自然保全
変更前 五地域	○		○	○	
細区分	非線引		民林	公特	





	都市	農業	森林	自然公園	自然保全
変更後 五地域	○	○	○	○	
細区分	非線引	農用	民林	公特	

変更区域図1 (基本計画図13-1)

(S=1:50,000)



-  拡大(面)
-  縮小(面)
-  都市地域
-  市街化区域
-  市街化調整区域
-  その他の用途地域
-  農業地域
-  農用地区域
-  森林地域
-  国有林
-  地域森林計画対象民有林
-  保安林
-  自然公園地域
-  特別地域
-  特別保護地区
-  自然保全地域
-  原生自然環境保全地域
-  特別地区
-  行政区画
-  都道府県界
-  郡市・東京都の区界
-  町村・指定都市の区界
-  不明
-  空港
-  港湾
-  駅名
-  新幹線
-  JR在来線
-  その他鉄道
-  河川
-  湖沼
-  建築物
-  等高線
-  海岸線



1相馬農業地域(拡) (13-1)