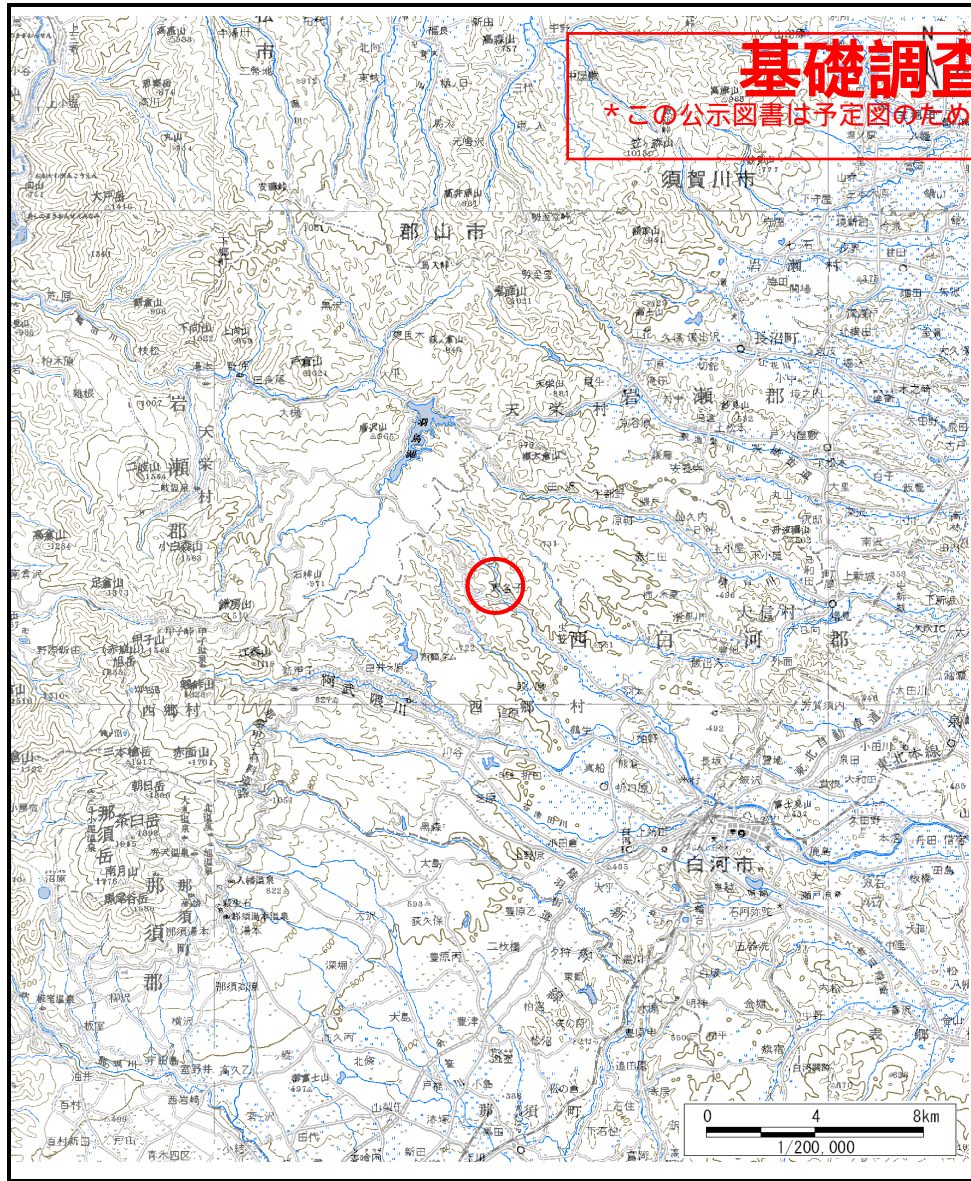
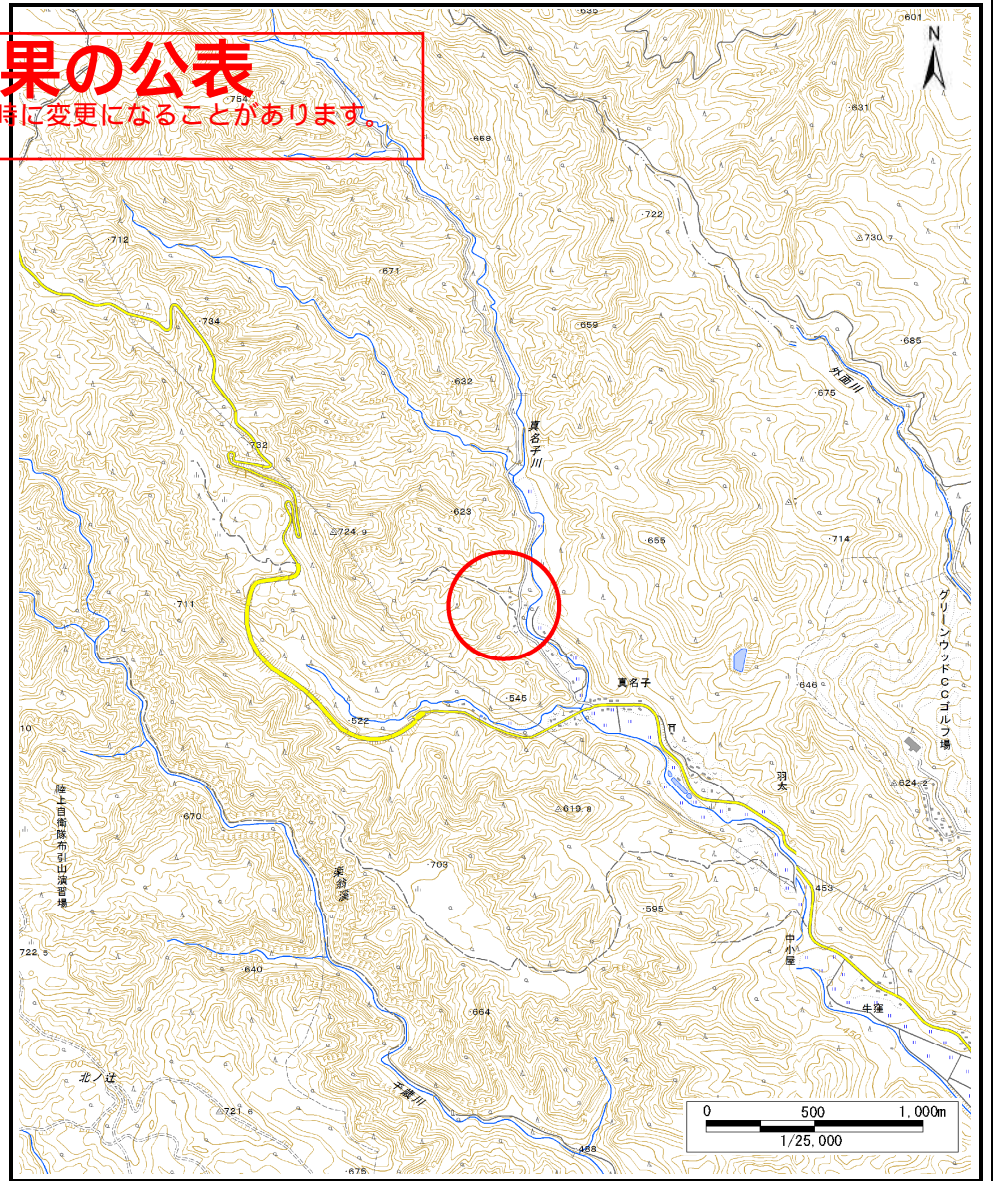


# 基礎調査結果の公表

\*この公示図書は予定図のため、指定時に変更になることがあります。



(1/200,000)



(1/25,000)

様式-1 (土)

土砂災害警戒区域・土砂災害特別警戒区域 位置図

自然現象の種類	土石流
溪流番号	30461B0014
溪流名	真名子沢3号
所在地	福島県西白河郡西郷村大字羽太字入ノ田

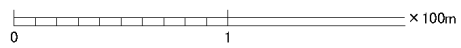
この地図は、国土地理院長の承認を得て、同院発行の20万分1地勢図、2万5千分1地形図、数値地図200000(地図画像)、数値地図25000(地図画像)及び電子地形図25000を複製したものである。(承認番号 平27情複、第639号)

# 基礎調査結果の公表

\* この公示図書は予定図のため、指定時に変更になることがあります。



横断測線の区間	力の大きさのうち最大のもの(kN/m <sup>2</sup> )	土石流の高さ(m)
①	13.94	0.62



様式-2(土) 土砂災害警戒区域・土砂災害特別警戒区域 区域図	土砂災害警戒区域 (土砂災害防止法施行令第2条の基準に該当する区域)		N 縮尺 1:2,500	自然現象 の種類	土石流	溪流番号	30461B0014	
	土砂災害 特別警戒区域 (土砂災害防止 法施行令第3条の 基準に該当する区 域)			告示番号	溪流名	真名子沢3号	所在地	福島県西白河郡西郷村大字羽太字 入ノ田
	土砂等の高さが1mを超え、 その衝撃力が90kN/m <sup>2</sup> を超える区域			告示年月日	土石流	溪流名	真名子沢3号	所在地