

平成 27 年

# 福島県森林・林業統計書

(平成26年度)

福島県農林水産部

# 森林文化のくに・ふくしま県民憲章

## (前文)

ふくしまには豊かな森林、そして清流、湖沼、海、澄んだ空があります。

私たちは、遠い祖先のころから、森林に育まれた多くのいのちの一員として生きてきました。そして、森林に感謝し、<sup>おそ</sup>畏れ敬い、多彩な森林文化を育みながら、人や物を大切にする優しい心も深めてきました。

しかし、ときにこの感謝や<sup>おそ</sup>畏れ敬う気持ちを忘れ、母なる森林やそこに<sup>す</sup>棲む多くのいのちを傷つけることもしました。

今、私たちは、ふくしまの森林が未来も豊かであり続けるよう守り育て、その心を次世代に引き継ぐ責務があると考えます。

そのためには、私たち一人一人が、森林の恵みにより生活が支えられていることを理解し、森林づくりの大切さを考え、今できる身近なことから行動することが大切です。

私たち一人一人は、ここに、豊かな森林文化のくに・ふくしまを創ることを誓い、この憲章を制定します。

## (本文)

わたしたちは、

- 1 森林を敬い、あらゆるいのちを尊びます。
- 2 森林にふれあい、心豊かに生きます。
- 3 森林の恵みに感謝し、活かします。
- 4 森林を守り育て、未来につながります。

## (具体的な取組み)

- 1 森林を敬い、あらゆるいのちを尊びます。
  - 森の中で生き物たちが、おたがい助け合って生きていることを学び、その命を大切にします。
  - 山での火の後始末はきちんとします。
  - 森林にあるゴミを拾い、ゴミを森林には捨てません。
  - 森林への優しさを忘れず、森林とあらゆる生命を大切にします。
  - 豊かな森林を守るため無駄な開発をしません。
  
- 2 森林にふれあい、心豊かに生きます。
  - 森林にふれあって森林のすばらしさを学びます。
  - 森林の実や木の葉を鑑賞し、その季節の喜びを感じます。
  - 花や鳥など、自然の仲間とともに森林とふれあい友達になります。
  - はる、なつ、あき、ふゆの山の自然を見て楽しみます。
  - 森林の中のきれいな空気を思う存分吸って心を癒し、森林との共生を実感します。
  
- 3 森林の恵みに感謝し、活かします。
  - 森林からいただいた、木や紙は、森林に感謝し、大切に使います。
  - 木造の古い建物を大事にします。
  - 澄んだ空気や水を作り出す森林に感謝し、木々の成長を手助けします。
  - 森林からの贈り物に感謝し、規則を守って森林と共生します。
  
- 4 森林を守り育て、未来につなぎます。
  - 森林を守り、緑のきれいなふくしまをつくります。
  - 私達にとってかけがえのないこの豊かな森林を未来へ届けていきます。
  - 森林を守るため、植林活動などの森づくりに積極的に参加します。
  - 豊かな森林に育まれた森林文化をしっかりと次の世代に引き継ぎます。

# 利用される方々へ

- この統計書は主に農林水産部関係各課において、業務上の必要から集積している業務統計のほか、関東森林管理局事業統計書ならびに県内各森林管理署管内概要により編集しました。
- この統計書の調査時点は、「事業量」を表すものは平成26年度（平成26年4月1日～平成27年3月31日）、「森林資源」については平成28年3月31日現在ですが、必要に応じて各表に注記しました。  
なお、既往5カ年の数値を載せて対照の便を図りましたが、資料その他の関係で掲載しがたいものは省略しました。
- 目次のところの各表題のあとに（ ）書で、市町村、県等とあるのは、例えば（ ）内に市町村とあれば、この統計表では市町村単位の数字がわかることを意味しています。
- 統計表はおおむね次の様式に統一しています。

## 表 題

○○○○

(単位：○○)

年 度 《農林事務所》 市 町 村	
平成22年度	
23	
24	
25	
26	
《県 北》	
福 島 市	
.....	
.....	

(資料) 資料の出所を記入

(注) この表における利用上の注意事項を記入

- 数字の単位未満は四捨五入することを原則としています。そのため、合計数字と内訳の数字が一致しない場合があります。
- 表中の符号の用法は次のとおりです。  
「0」 .....単位未満  
「-」 .....該当数字なし  
「…」 .....事実不明のもの
- 市町村名は平成27年4月1日現在です。なお、福島市、郡山市、いわき市、近年の市町村合併により新たな名称となった市町村については、利用の便を図るため、でき得るだけ旧市町村単位で掲載しました。
- この統計書には本県林業に関する主要資料を掲載しましたが、さらに詳細な内容を必要とする場合は、注記した資料出所に照会してください。



平成27年（平成26年度）

# 福島県森林・林業統計書

## 目次

森林文化のくに・ふくしま県民憲章

利用される方々へ

目次

○福島県の森林・林業の概況

1 森林資源	4 林道	7 森林組合
2 森林整備	5 林産物	8 治山・保安林
3 森林保護	6 林産工業	9 森林環境基金事業

○福島県林務関係行政機構図

○福島県略図

(統計表)

<b>I 森林資源</b> .....	1
1 保有形態別森林面積.....(市町村).....	2
2 民有林保有形態別森林面積、材積.....(市町村).....	6
3 民有林樹種別・齢級別森林面積、材積、成長量.....(県).....	13
4 民有林林種別森林面積、材積、成長量.....(市町村).....	16
5 民有林人工林天然林別面積、材積.....(市町村).....	20
6 民有林樹種別森林面積、材積.....(市町村).....	28
7 民有林地利級別森林面積、材積.....(市町村).....	33
<b>II 森林計画</b> .....	37
1 森林計画の体系図.....(県).....	38
2 地域森林計画樹立年度と計画区.....(県).....	38
3 森林経営計画認定実績.....(農林事務所).....	39
4 森林整備地域活動支援交付金の実績.....(農林事務所).....	40
<b>III 森林整備</b> .....	41
<b>A 種苗</b> .....	42
1 県営採穂園、採種園状況.....(県).....	42
2 民営母樹(母樹林)面積・本数.....(県).....	42
3 民営林業用種子採種実績.....(農林事務所).....	43
4 民営苗木養成実績.....(農林事務所).....	43
5 苗木県外移出入状況.....(県).....	44
<b>B 森林整備</b> .....	45
1 民有林事業主体別、資金別造林実績.....(市町村).....	45
2 民有林造林・種別・樹種別造林実績.....(市町村).....	47
3 県行造林の状況.....(市町村).....	49
4 水源林の状況.....(市町村).....	53
5 公社造林実績状況.....(市町村).....	55

6	機構造林実績状況	(市 町 村)	58
7	造林補助事業実績	(市 町 村)	61
8	間伐実績 (事業種別間伐実績)	(市 町 村)	67
9	ふくしま森林再生事業実績	(市 町 村)	69
<b>IV</b>	<b>森 林 保 護</b>		71
1	民有林森林気象害	(農林事務所)	72
2	民有林森林病虫害等被害	(農林事務所)	73
3	民有林松くい虫被害対策	(農林事務所)	74
4	民有林森林火災被害	(農林事務所)	75
5	森林国営保険契約	(農林事務所)	76
6	森林国営保険損害てん補実績	(農林事務所)	76
<b>V</b>	<b>林 道</b>		77
1	民有林林道事業実績		78
(1)	平成26年度林道事業実績	(農林事務所)	78
	平成26年度林道事業実績	(市 町 村)	81
(2)	林道事業実績	( 県 )	83
2	作業道開設実績	(市 町 村)	84
<b>VI</b>	<b>林 産 物</b>		87
A	林産物生産実績		88
1	主要林産物生産実績	(市 町 村)	88
B	木 材		90
1	素材生産実績	( 県 )	90
2	木材需給実績	(農林事務所)	91
3	外材 (素材) 入荷実績	(農林事務所)	92
4	県内港外材輸入実績	(地 区)	93
5	木材価格の推移		94
(1)	素 材	( 県 )	94
(2)	製 材 品	( 県 )	94
6	木質バイオマス利活用施設整備実績	( 県 )	95
C	木 炭		96
1	木炭生産実績	(農林事務所)	96
2	用途別木炭生産量	( 県 )	96
3	製炭労務者状況及び窯数	( 県 )	97
D	特 用 林 産 物		98
1	しいたけ・なめこの生産量、消費量、販売量	(農林事務所)	98
2	きのこ類の生産実績	(農林事務所)	99
3	原木しいたけの専業・兼業別、所有ほだ木規模別生産者数	( 県 )	100
4	なめこ、ひらたけ、まいたけ生産者数	( 県 )	100
5	しいたけ原木の伏込状況	( 県 )	101
6	くり、くるみ等生産量	( 県 )	102
<b>VII</b>	<b>林 業 経 営</b>		103
1	林業生産所得	( 県 )	104
2	市町村村内総生産	(市 町 村)	105

3	高性能林業機械保有状況	(農林事務所)	107
4	林家・林業経営体数	(市町村)	108
<b>VIII</b>	<b>林業構造改善事業</b>		113
1	林業構造改善事業実績	(市町村)	114
2	経営基盤強化林業構造改善事業実績		115
(1)	経営体育成型	(市町村)	115
(2)	木材供給圏確立型	(市町村)	115
(3)	森林活用型	(市町村)	116
(4)	美しいむらづくり型	(市町村)	116
3	景気対策臨時緊急特別林業構造改善事業実績	(市町村)	116
4	地域林業経営確立林業構造改善事業実績		117
(1)	循環利用推進型	(市町村)	117
(2)	間伐促進型	(市町村)	117
5	林業・木材産業構造改革事業実績		118
(1)	林業経営構造対策事業	(市町村)	118
(2)	木材産業構造改革事業	(市町村)	118
(3)	木質バイオマス利用促進整備事業	(市町村)	119
(4)	特用林産振興対策事業	(市町村)	119
6	入会資源総合活用促進対策事業実績	(市町村)	120
<b>IX</b>	<b>林産工業</b>		121
1	木材工業の現況	(農林事務所)	122
2	木材業者等登録の実態	(農林事務所)	123
3	木材関連工業出荷額	(県)	123
<b>X</b>	<b>研究普及</b>		125
A	試験研究		126
	林業研究センター	(林業研究センター)	126
B	普及指導		127
1	林業研究グループ等の現状	(農林事務所)	127
<b>XI</b>	<b>緑化推進</b>		129
1	緑の募金実績及び用途	(県)	130
2	植樹行事の年度別実績	(県)	130
3	緑の少年団の現況	(県)	131
4	緑化木生産(在圃)状況		134
(1)	生産面積	(農林事務所)	134
(2)	生産(在圃)本数	(農林事務所)	134
<b>XII</b>	<b>林業労働</b>		135
1	森林組作業班及び作業班員	(農林事務所)	136
2	林業就業者の年齢層別就業状況	(県)	136
<b>XIII</b>	<b>森林組合</b>		137
1	県森林組合連合会の現状	(県)	138
2	森林組合の概要	(県)	138
3	森林組合財務状況	(県)	139
4	森林組合事業状況	(県)	140



5	生産森林組合現況	( 県 )	142
<b>XIV</b>	<b>林業金融</b>		145
1	株式会社日本政策金融公庫資金貸付決定実績	(農林事務所)	146
2	福島県林業・木材産業改善資金貸付決定実績	(農林事務所)	147
<b>XV</b>	<b>治山・保安林</b>		149
1	平成25年度治山事業実績	(農林事務所)	150
2	民有林治山事業状況	(農林事務所)	156
3	民有林災害荒廃地調	(農林事務所)	164
4	民有林治山施設災害復旧実績	( 県 )	165
5	民有林制限林種別面積		166
	(1) 保安林	(市町村)	166
	(2) 保安林以外の制限林	(市町村)	170
6	林地開発許可処理状況	(農林事務所)	176
7	林地開発連絡調整処理状況	(農林事務所)	177
<b>XVI</b>	<b>森林環境基金事業</b>		179
1	平成26年度森林整備事業の事業実績	(市町村)	180
2	平成26年度間伐材搬出支援事業の事業実績	(市町村)	182
3	平成26年度ベレットストーブ導入実績	(農林事務所)	183
4	平成26年度森林環境学習推進事業の事業実績	(農林事務所)	184
5	平成26年度森林環境交付金事業(森林環境基本枠)の事業実績	(市町村)	185
6	平成26年度森林環境交付金事業(地域提案重点枠)の事業実績	(市町村)	187
7	平成26年度森林整備促進路網整備事業の事業実績	(市町村)	189
<b>XVII</b>	<b>林業予算・職員数</b>		191
1	林業関係歳出決算	( 県 )	192
2	県林業関係職員数	(農林事務所)	193
<b>XVIII</b>	<b>国有林野</b>		195
1	森林管理署位置、管理区域及び面積	(森林管理署)	196
2	国有林森林資源構成	(市町村)	198
3	国有林の伐採、造林	(森林管理署)	200
4	国有林種苗事業	(森林管理署)	201
5	国有林林道事業	(森林管理署)	202
6	国有林治山事業	(森林管理署)	203
7	地方産業経済のために特別に利用される国有林野	(森林管理署)	204
8	国有林野地元施設設定契約状況	(市町村)	205
9	官行造林	(森林管理署)	206

# 福島県の森林・林業の概況

## 1 森林資源（作業中）

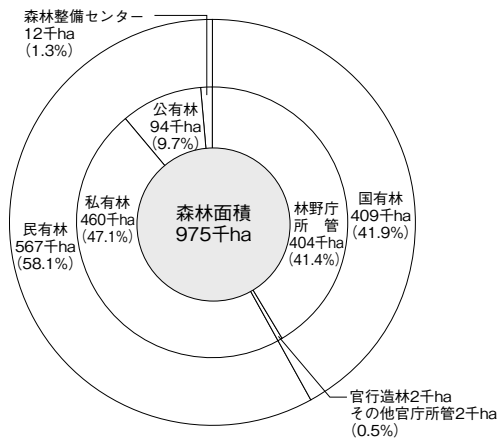
福島県の森林面積は、975千haで県土面積の約71%を占めている。これを保有形態別にみると、民有林は567千ha（58.1%）、国有林は409千ha（41.9%）である。

また、福島県の人工林面積は339千ha、天然林面積は581千haで、人工林率（森林面積に占める人工林面積の割合）は34.8%となっている。

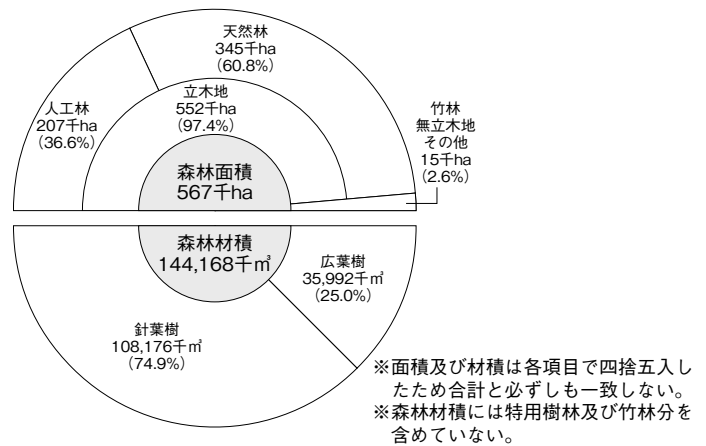
流域別に民有林の人工林率をみると、阿武隈川流域41%、奥久慈流域58%、会津流域23%、磐城流域53%と各流域の特色がでている。

民有林の森林材積は144,168千m<sup>3</sup>で、森林面積とともに全国で上位を占めている。

保有形態別森林面積



民有林の林種別森林面積及び森林蓄積

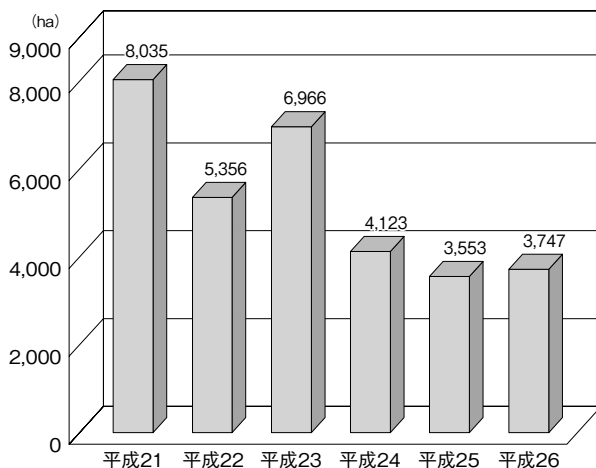


## 2 森林整備

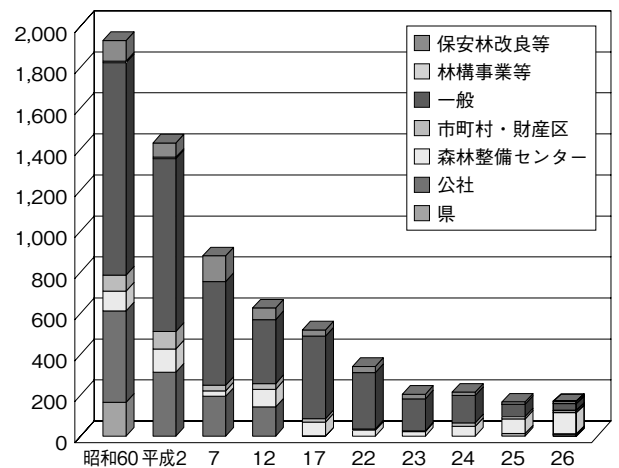
森林整備は、健全な森林の育成を図るため、植栽、下刈、除伐、間伐等の一連の森林施業を実施するものである。特に、本県民有人工林の約5割に相当する約9万haがⅣ～Ⅸ齢級の要間伐森林であるため、計画的かつ重点的に間伐を推進する必要がある。平成26年度の間伐実績については、3,747haとなっている。

また、平成26年度の造林面積は165haとなっている。

民有林間伐面積の推移



民有林造林面積の推移



### 3 森林保護

平成26年は、林野火災の発生が8件、被災面積29.25haと平成22年と比較すると件数は27件減少したが、面積は22.28ha増加した。

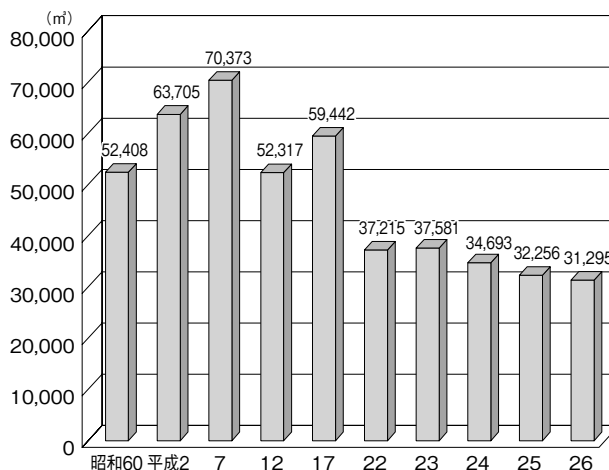
気象害は雪害が24件、水害が1件発生した。

森林病害虫による被害では、松くい虫による被害量は、ここ数年減少傾向にあり、平成26年には3万1千m<sup>3</sup>台にまで減少している。

平成26年度森林被害面積

区分	面積(ha)	備考
森林火災	29	被害額 45,719千円
気象害	1	被害額 4,216千円
カシノナガキクイムシ	364	被害材積 2,642m <sup>3</sup>
松くい虫	38,944	被害材積 31,295m <sup>3</sup>
合計	39,338	

松くい虫被害の推移

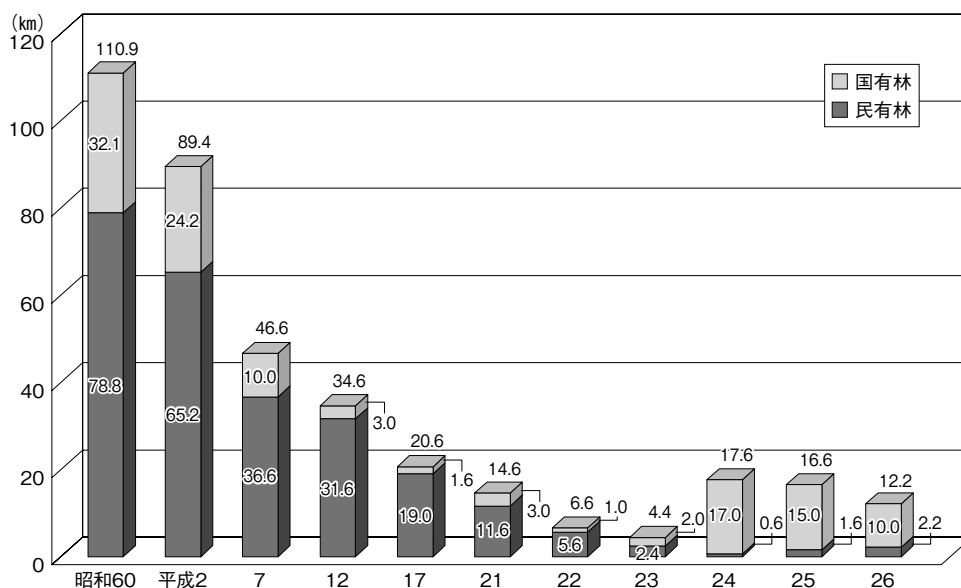


### 4 林道

林道の開設量は、減少傾向にあり、平成26年度に新たに開設された国有林及び民有林林道は12.2kmである。

平成26年度末の民有林の林道総延長は4,082km、林道の密度は7.20m/haであるが、低コスト林業を確立するため、林業専用道や各種作業道を組み合わせ、路網としての整備を図っている。

林道開設延長の推移



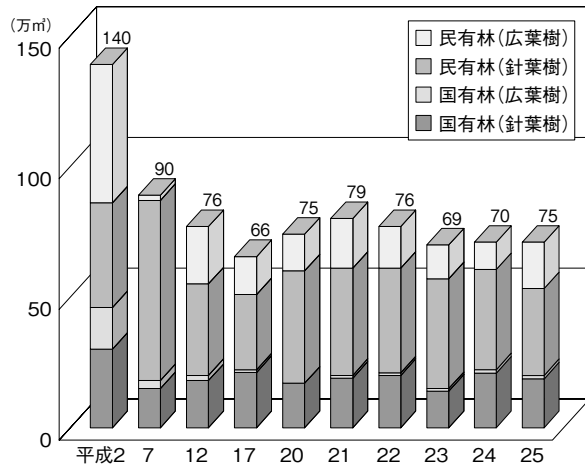
## 5 林 産 物

### (1) 木 材

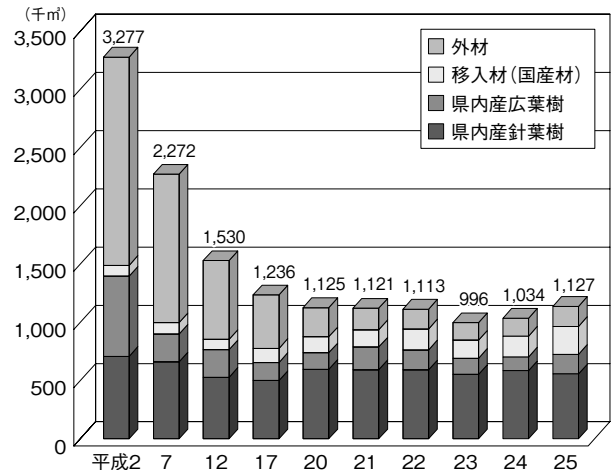
素材生産量は、平成2年まで年間1,200～1,300千 $m^3$ で推移してきたが、平成3年から減少に転じ、平成25年には750千 $m^3$ となった。

平成25年における福島県内の素材生産量の内訳は、国有林が255千 $m^3$ 、民有林が495千 $m^3$ となっており、針広別では針葉樹602千 $m^3$ 、広葉樹148千 $m^3$ となっている。ほかに外材入荷量が150千 $m^3$ 、県外からの移入量が227千 $m^3$ で、本県における木材供給量に占める県産材の割合は67%となっている。

素材生産量の推移



木材供給量の推移



### (2) 特 用 林 産 物

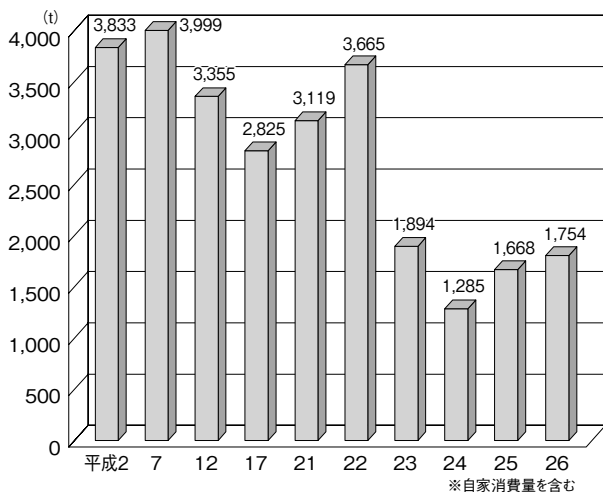
きのこ類は、本県の緑豊かな森林資源と、大消費地に隣接した恵まれた立地条件を背景に安定して生産されてきたが、東京電力福島第一原子力発電所事故の影響を受け生産量は減少し、生しいたけの生産量は全国第11位、なめこは回復傾向が見られ第4位となっている。

桐については、生産量が全国第1位を誇っているものの、安価な外材の輸入による材価の低迷や連作障害・病害等の発生により、植栽は年々減少し、平成12年度より、1ha以下の状況が続いている。

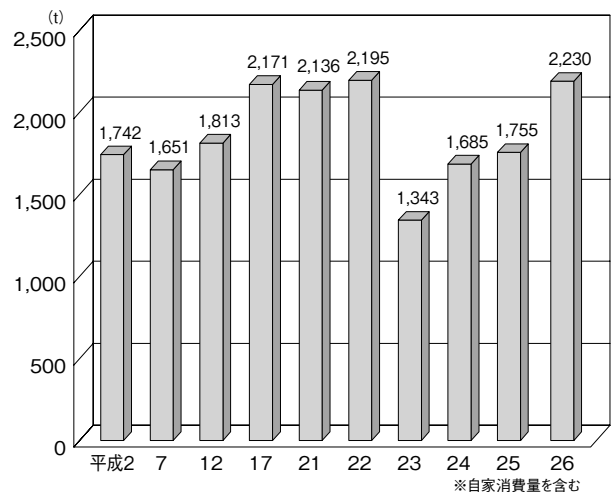
木炭（黒炭・白炭）については、近年は700t前後の生産量で推移してきたが、原子力発電所事故の影響を受け生産量は減少し、全国第10位の生産県となっている。

平成26年における生産量は、生しいたけが1,754t、なめこが2,230t、桐が223 $m^3$ 、木炭（黒炭・白炭）が208tとなっている。

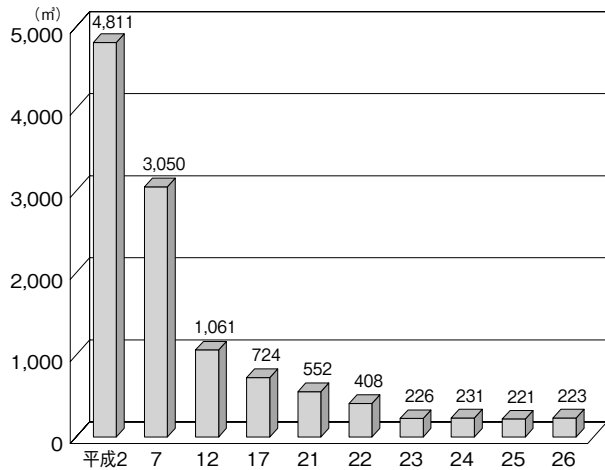
生しいたけ生産量の推移



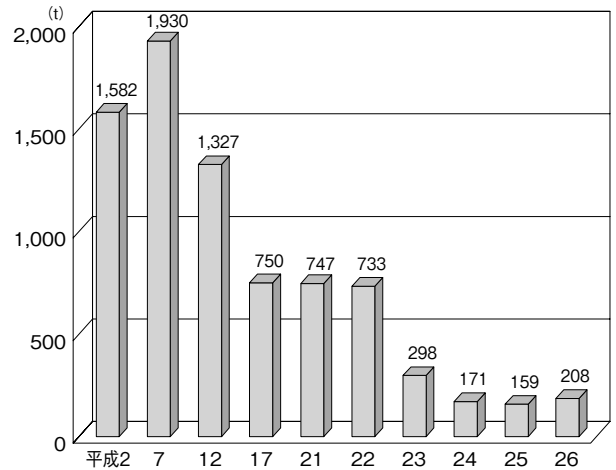
なめこ生産量の推移



桐生産量の推移



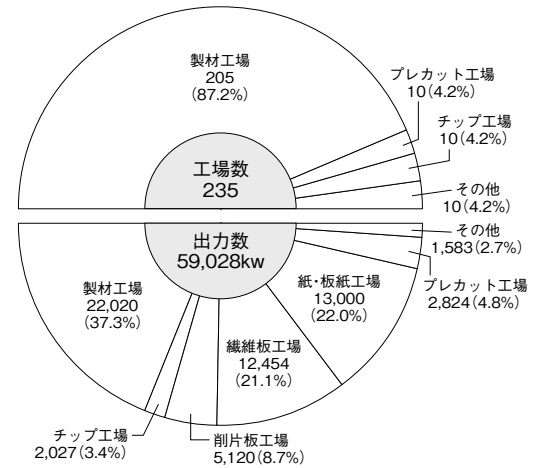
木炭生産量の推移



## 6 林産工業

木材産業の中で主要な位置を占める製材工場は、年々減少傾向にあり、平成25年には205工場と、前年比で6工場減少している。1工場当たりの規模は、製材用動力の出力数で見ると、平均107.4kwと全国平均（117.6kw）を下回っている。

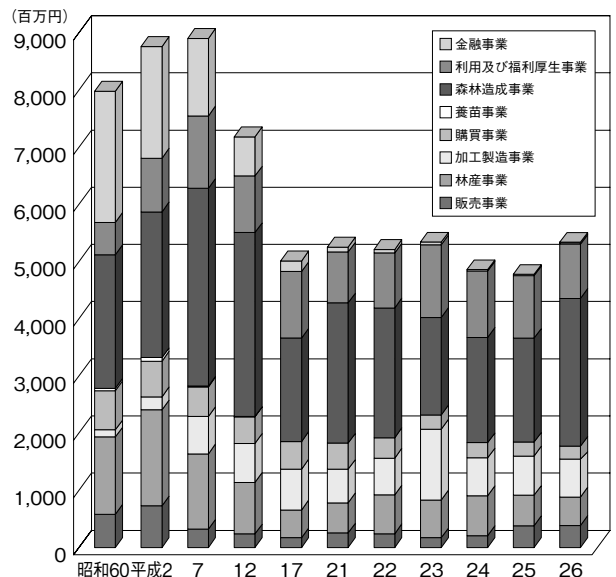
これら工場の構成は、国産材を専門に扱う工場が65%、外材を専門に扱う工場が2%、国産材と外材を扱う工場が33%となっている。



## 7 森林組合

平成26年度末における森林組合数は17組合であり、組合員数は56,783人（准組合員を含む）で、1組合平均の組合員数は3,340人となっている。また、組合員所有の山林面積は359,444haで、民有林面積の約65%を占めている。

森林組合主要事業の推移

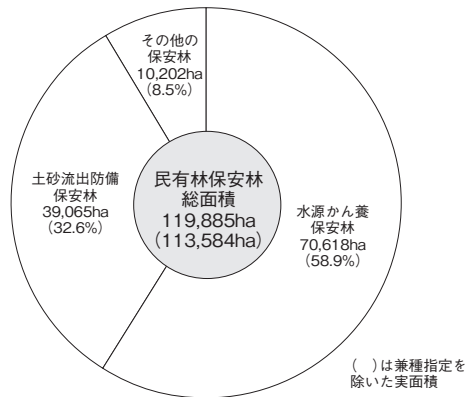


## 8 治山・保安林

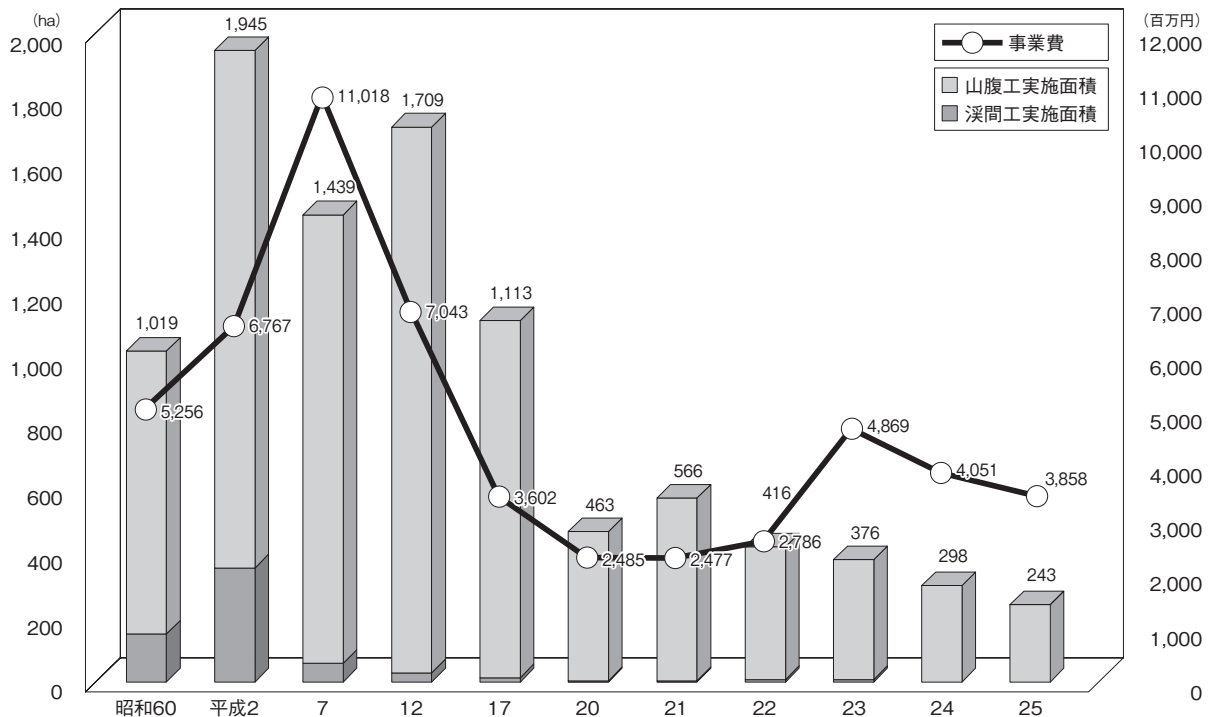
近年の自然災害の多発や渇水に対応するため、災害に強い県土基盤の形成、良質な水の安定供給に果たす森林の役割に対する県民の期待が一層高まっている。このため、水資源のかん養や土砂災害防止等に重要な森林については、平成26年度現在で民有林面積の約21%にあたる120千haを保安林に指定し、その働きの維持・強化を図っている。(国有林を含めると森林面積の約41%が保安林に指定されている。)

また、山地災害の危険な地区については、平成25年度に243haの治山事業を実施している。

民有林保安林面積



治山事業実績推移

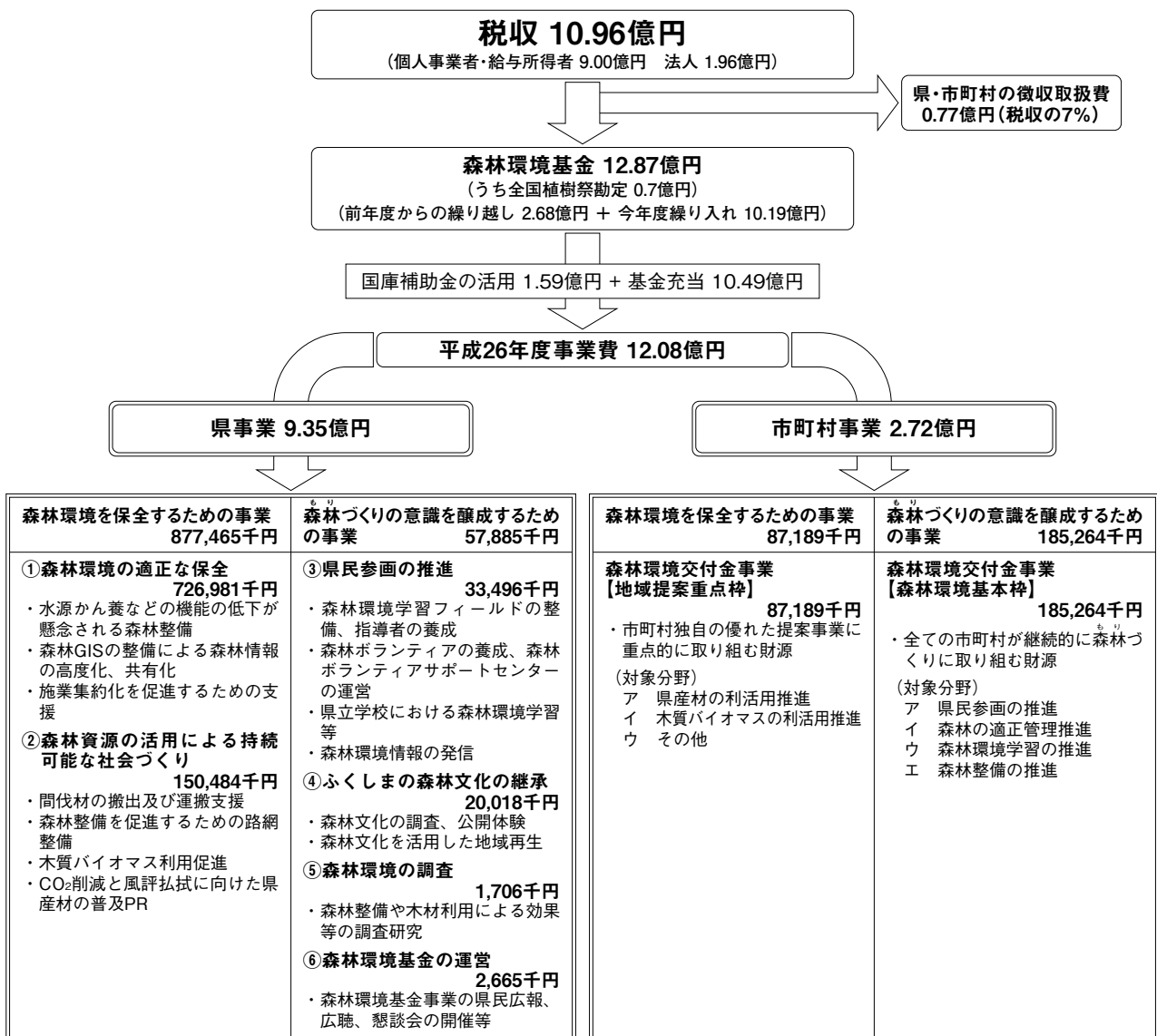


## 9 森林環境基金事業

県民共有の財産である森林を保全し、健全な状態で将来に引き継いでいくため、県民生活とかかわりの深い森林環境を県民自ら守るため、平成18年度から森林環境税を導入し、「県民一人一人が参画する新たな森林づくり」に取り組んでいます。

平成26年度は、税込10.96億円から徴収取扱費を除いた10.19億円を森林環境基金に積み立て、このうち0.7億円を平成30年全国植樹祭の開催に向けた全国植樹祭勘定に積み立てた。また、全国植樹祭勘定を除いた9.49億円と前年度繰越2.68億円、さらに1.59億円の国庫補助金を活用し、12.08億円の事業を実施した。その内訳は、県事業9.35億円、市町村事業2.72億円となっている。また、目的別に見ると、森林環境を保全するための事業9.65億円、森林づくりの意識を醸成するための事業2.43億円である。


平成26年度森林環境基金事業の枠組(実績)



※四捨五入により合計の端数が一致しないものがある

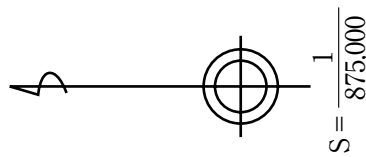
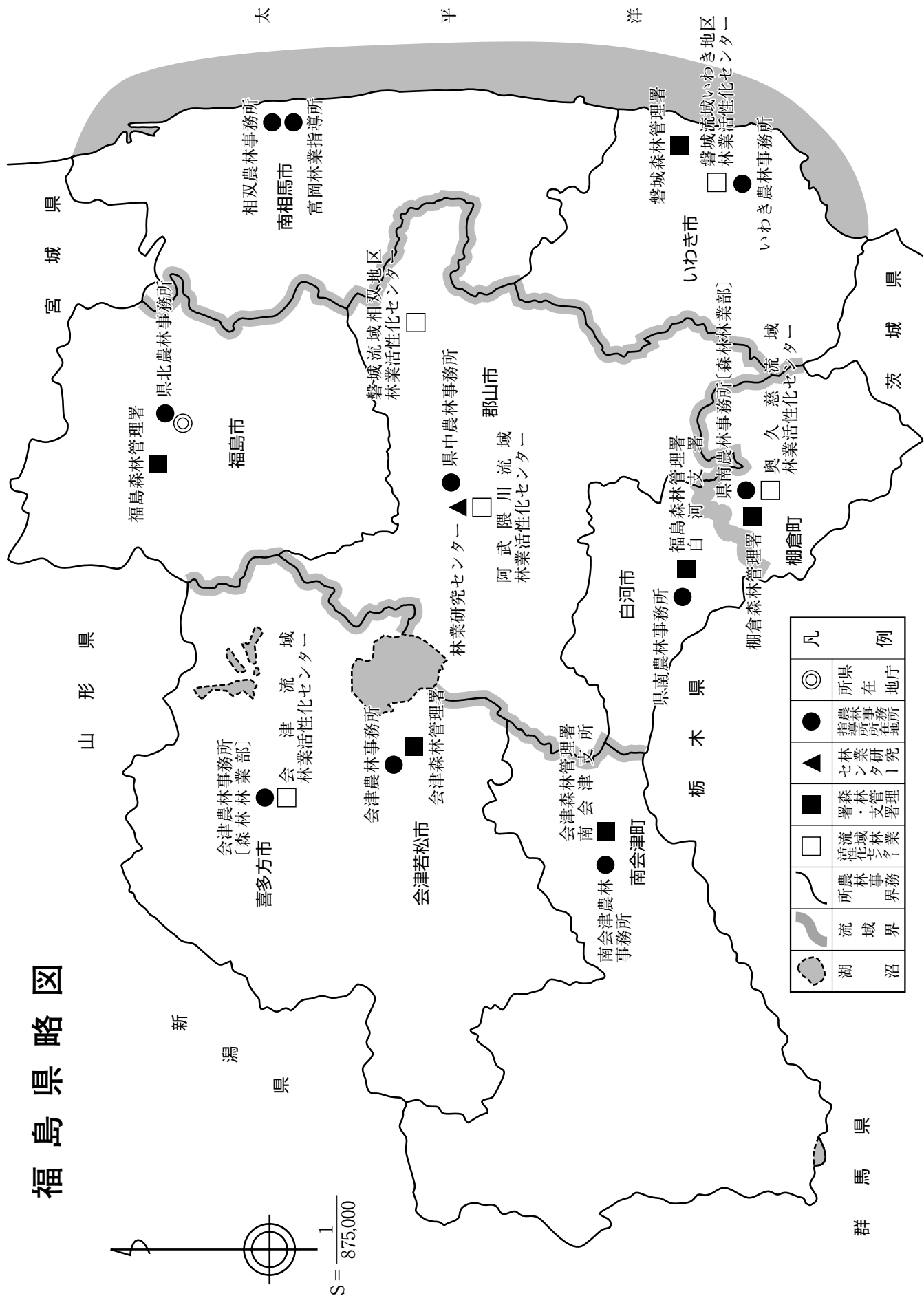
# 福島県林務関係行政機構図

(平成27年4月1日現在)





# 福島県略図



凡		例	
◎	所在地	◎	所在地
●	指導所	●	指導所
▲	センター	▲	センター
■	支署	■	支署
□	活性化センター	□	活性化センター
〰	事務所	〰	事務所
〰	流域	〰	流域
○	沼	○	沼

森林資源

森林計画

森林整備

森林保護

林 道

林 産 物

林業経営

林業構造  
改善事業

林産工業

研究普及

緑化推進

林業労働

森林組合

林業金融

治 山  
保 安 林

森林環境  
基金事業

林業予算  
職 員 数

国有林野

# I 森 林 資 源

# 1 保有形態別森林面積

(単位 面積: ha)

[森林計画区] ((農林事務所)) 市町村(旧市町村)	森 有										民 有										林														
	総面積					林野庁 管轄		官庁 造林		その他 官庁		公 民					有 社					私 有					林								
	総数	総数	面積	面積	面積	面積	面積	面積	面積	面積	面積	面積	面積	面積	面積	面積	面積	面積	面積	面積	面積	面積	面積	面積	面積	面積	面積	面積	面積	面積	面積	面積	面積		
県 計	975,439	408,720	404,160	2,338	2,222	566,719	94,463	10,548	15,846	43,251	24,819	459,881	27,244	4,312	139,209	289,115	12,375																		
[ 阿武隈川 ]	274,388	94,459	92,105	342	2,012	179,929	21,114	2,793	3,620	5,512	9,189	154,976	11,260	1,689	22,380	119,646	3,839																		
(( 福島 ))	99,131	37,556	37,357	77	122	61,575	8,481	1,508	1,518	2,291	3,164	51,886	2,850	726	8,131	39,980	1,408																		
( 福島 )	50,740	30,545	30,356	69	121	20,195	3,148	130	545	1,571	902	16,134	1,620	245	2,989	11,280	913																		
( 松川 )	...	...	...	...	...	11,130	1,737	83	214	919	522	9,198	1,010	142	1,663	6,383	195																		
( 信夫 )	...	...	...	...	...	2,224	79	—	61	7	11	2,123	8	39	199	1,876	22																		
( 吾妻 )	...	...	...	...	...	1,894	48	—	48	—	—	1,846	156	47	203	1,439	—																		
( 飯野 )	...	...	...	...	...	4,225	1,121	47	222	645	206	2,409	443	10	905	1,050	696																		
二本松市	15,709	2,432	2,432	—	—	722	164	0	—	1	163	559	3	6	20	531	3																		
( 二本松 )	...	...	...	...	...	13,277	1,000	462	249	71	217	12,274	207	106	1,064	10,897	3																		
( 安達 )	...	...	...	...	...	4,030	60	12	—	48	—	3,970	115	31	449	3,376	—																		
( 岩代 )	...	...	...	...	...	1,421	246	243	—	2	—	1,176	5	10	51	1,111	—																		
( 東和 )	...	...	...	...	...	4,595	304	2	249	17	37	4,291	87	33	279	3,893	—																		
伊達市	13,217	515	514	—	1	12,702	1,805	384	298	67	1,055	10,528	171	283	1,764	8,310	370																		
( 伊達 )	...	...	...	...	...	15	10	—	—	10	—	5	—	0	—	5	—																		
( 梁川 )	...	...	...	...	...	3,290	847	90	—	48	709	2,370	30	15	626	1,699	73																		
( 俣原 )	...	...	...	...	...	1,122	223	8	—	2	213	875	81	59	91	644	24																		
( 靈山 )	...	...	...	...	...	5,453	552	119	298	2	133	4,732	25	188	821	3,698	169																		
( 月館 )	...	...	...	...	...	2,822	172	167	—	6	—	2,546	34	21	226	2,264	103																		
本宮市	2,707	0	—	—	—	2,707	131	102	—	29	—	2,576	202	6	496	1,871	—																		
( 本宮 )	...	...	...	...	...	1,175	56	55	—	1	—	1,119	189	0	432	497	—																		
( 白沢 )	...	...	...	...	...	1,532	75	47	—	28	—	1,457	13	6	64	1,374	—																		
桑折町	1,850	409	400	8	—	1,441	759	49	—	446	264	641	0	11	124	507	41																		
( 桑折 )	...	...	...	...	...	1,447	339	119	—	26	195	1,108	6	13	524	566	—																		
国見町	8,520	831	831	—	—	7,689	752	64	400	29	259	6,857	309	56	1,028	5,463	80																		
( 国見 )	...	...	...	...	...	2,117	548	196	27	53	272	1,569	334	7	142	1,087	—																		
大玉村	4,941	2,824	2,824	—	—	2,117	548	196	27	53	272	1,569	334	7	142	1,087	—																		
( 大玉 )	...	...	...	...	...	95,400	11,223	1,017	2,102	2,087	6,017	81,761	4,691	784	11,429	64,857	2,416																		
( 山中 )	...	...	...	...	...	29,964	6,861	246	1,536	904	4,175	20,900	2,757	216	3,987	13,940	2,203																		
郡山市	39,947	9,983	9,826	86	71	29,964	6,861	246	1,536	904	4,175	20,900	2,757	216	3,987	13,940	2,203																		
( 郡山 )	...	...	...	...	...	327	13	1	—	12	—	314	14	3	20	278	—																		
( 安積 )	...	...	...	...	...	101	29	28	—	1	—	73	2	0	8	62	—																		
( 三穂田 )	...	...	...	...	...	761	23	—	—	23	—	739	74	13	285	366	—																		
( 達瀬 )	...	...	...	...	...	3,310	1,283	14	164	164	942	1,521	225	19	235	1,041	507																		
( 片平 )	...	...	...	...	...	294	98	—	—	96	2	196	23	3	18	152	—																		
( 喜久田 )	...	...	...	...	...	43	—	—	—	—	—	43	—	1	4	38	—																		
( 日和田 )	...	...	...	...	...	311	7	7	—	—	—	304	8	0	21	276	—																		
( 富久山 )	...	...	...	...	...	87	7	—	—	7	—	80	0	1	7	72	—																		
( 湖南 )	...	...	...	...	...	10,480	4,681	196	1,022	383	3,079	4,501	76	53	709	3,664	1,298																		
( 磐前 )	...	...	...	...	...	7,091	324	—	194	112	17	6,369	2,192	59	2,062	2,056	398																		
( 磐前 )	...	...	...	...	...	826	0	0	—	0	—	826	5	3	26	791	—																		
( 西田 )	...	...	...	...	...	2,565	115	0	66	49	—	2,450	56	34	156	2,204	—																		

(単位 面積:ha)

〔森林計画区〕 〔農林事務所〕 市町村 (旧市町村)	森										林									
	有					民					有					林				
	総面積	総数	国有	林野庁官庁管	官庁造林	その他官庁	総数	公	民	有	市町村	財産区	林産区	私	有	社	寺	社	慣行共有	個人・その他セフ(旧農林)
須賀川市	27,943	11,920	2,745	2,681	62	2	3,766	282	—	90	57	135	3,484	81	27	436	2,940	—	—	—
(須賀川)	...	...	...	...	...	...	9,175	1,845	304	52	185	1,304	7,144	369	111	1,072	5,592	186	—	—
(長沼)	...	...	...	...	...	...	3,817	368	63	—	60	245	3,449	133	53	259	3,005	—	—	—
(岩瀬)	...	...	...	...	...	...	3,331	1,182	60	17	76	1,029	2,045	27	33	432	1,552	104	—	—
田村市	45,833	30,303	9,888	9,888	—	—	20,416	993	164	348	481	—	19,408	321	134	2,824	16,129	15	—	—
(滝根)	...	...	...	...	...	...	2,559	148	13	13	122	—	2,411	46	38	180	2,147	—	—	—
(大越)	...	...	...	...	...	...	2,170	51	28	15	8	—	2,119	110	8	96	1,905	—	—	—
(都路)	...	...	...	...	...	...	4,493	440	—	273	166	—	4,053	—	4	1,697	2,353	—	—	—
(常葉)	...	...	...	...	...	...	4,038	280	68	31	181	—	3,758	140	41	249	3,328	—	—	—
(船引)	...	...	...	...	...	...	7,156	74	54	16	4	—	7,067	24	43	603	6,397	15	—	—
鏡石町	3,130	344	0	—	—	—	344	11	—	—	11	—	334	6	4	46	277	—	—	—
天栄村	22,552	19,231	14,456	13,737	—	719	4,775	490	28	99	11	352	4,285	776	13	626	2,870	—	—	—
石川町	11,571	5,897	0	—	—	—	5,897	324	128	—	17	179	5,573	36	22	689	4,826	0	—	—
玉川村	4,667	2,149	691	691	—	—	1,458	156	80	—	76	—	1,302	36	12	132	1,122	—	—	—
平田村	9,342	5,837	1,353	1,353	—	—	4,484	57	17	4	28	7	4,427	129	11	289	3,998	0	—	—
浅川町	3,743	1,575	0	—	—	—	1,575	6	3	—	3	—	1,570	34	6	89	1,441	—	—	—
古殿町	16,329	13,509	6,192	6,192	—	—	7,316	95	4	14	78	—	7,221	28	36	1,093	6,063	—	—	—
三春町	7,276	2,341	1	—	—	—	2,340	69	3	—	66	—	2,259	31	14	115	2,100	12	—	—
小野町	12,518	8,627	971	971	—	—	7,656	317	39	49	229	0	7,338	169	204	467	6,498	—	—	—
(県南その1))	61,213	33,576	10,622	9,409	117	1,096	22,954	1,410	268	—	1,133	9	21,529	3,719	180	2,820	14,809	15	—	—
白河市	30,532	17,465	5,078	5,034	44	—	12,386	607	86	—	513	9	11,764	1,277	150	1,945	8,392	15	—	—
(白河)	...	...	...	...	...	...	5,000	329	40	—	290	—	4,671	729	67	613	3,262	—	—	—
(表郷)	...	...	...	...	...	...	2,424	50	27	—	14	9	2,374	192	53	734	1,396	—	—	—
(東)	...	...	...	...	...	...	1,513	13	—	—	13	—	1,501	19	18	260	1,204	—	—	—
(大信)	...	...	...	...	...	...	3,448	216	19	—	197	—	3,218	338	12	338	2,531	15	—	—
西郷村	19,206	13,542	5,542	4,375	73	1,094	8,000	703	147	—	557	—	7,297	2,248	12	499	4,538	—	—	—
泉崎村	3,543	1,123	0	—	—	—	1,123	76	22	—	53	—	1,047	111	7	300	628	—	—	—
中島村	1,892	322	0	—	—	—	322	—	—	—	—	—	322	5	1	19	297	—	—	—
矢吹町	6,040	1,124	2	—	—	—	1,122	24	13	—	11	—	1,098	77	9	57	954	—	—	—
(奥久慈))	62,095	48,792	21,578	21,578	—	—	27,214	791	438	80	271	1	26,415	934	106	5,400	19,975	8	—	—
(県南その2))	62,095	48,792	21,578	21,578	—	—	27,214	791	438	80	271	1	26,415	934	106	5,400	19,975	8	—	—
棚倉町	15,993	12,105	5,732	5,732	—	—	6,374	197	101	59	36	0	6,177	541	51	1,451	4,134	—	—	—
矢祭町	11,827	9,497	3,115	3,115	—	—	6,382	242	70	—	172	0	6,132	304	18	778	5,031	8	—	—
埴川町	21,141	17,400	9,021	9,021	—	—	8,379	151	130	—	22	—	8,227	85	28	1,885	6,230	—	—	—
鉾川村	13,134	9,790	3,711	3,711	—	—	6,080	200	137	21	41	1	5,879	5	9	1,285	4,580	—	—	—
(県南))	123,308	82,368	32,200	30,987	117	1,096	50,167	2,201	706	80	1,405	10	47,944	4,654	285	8,221	34,784	23	—	—



(単位 面積:ha)

〔森林計画区〕 ((農林事務所)) 市町村 (旧市町村)	森										林									
	総土地面積		有		林		その他		民		有		私		有		林		森	
	総数	面積	林野庁官庁管	官行造林	官公庁	その他	公	民	公	民	公	民	公	民	公	民	公	民	公	民
飯館村	17,533	23,013	10,243	12	7,278	1,022	12	520	490	—	6,223	449	18	551	5,206	32				
佐野町	4,435	5,869	1,483	69	2,882	1,533	60	1,473	110	16	1,349	110	16	65	1,158	—				
檜葉町	7,892	10,364	5,891	—	2,001	332	24	309	61	21	1,669	61	21	55	1,532	—				
富岡町	4,136	6,839	1,359	—	2,776	412	116	296	274	16	2,364	274	16	343	1,731	—				
川内村	17,471	19,735	5,234	383	11,854	7,036	1,022	—	6,014	—	3,291	38	121	1,469	1,663	1,528				
大熊町	5,037	7,871	2,323	—	2,715	206	77	—	129	—	2,508	238	0	552	1,718	—				
双葉町	3,005	5,142	332	—	2,673	239	56	183	111	9	2,434	111	9	294	2,020	—				
浪江町	16,369	22,314	11,889	—	4,477	246	93	—	148	5	4,231	122	4	538	3,568	—				
葛尾村	7,031	8,437	5,026	—	2,006	436	188	—	248	—	1,570	1	3	236	1,330	—				
((いわき市))	89,057	123,202	30,471	238	58,341	5,859	1,683	288	1,340	2549	51,889	4,222	526	8,211	38,929	593				
((平))	89,057	123,202	30,471	238	58,341	5,859	1,683	288	1,340	2,549	51,889	4,222	526	8,211	38,929	593				
((常磐))	...	...	...	...	4,820	124	11	4	109	—	4,696	98	130	1,101	3,367	—				
((小名浜))	...	...	...	...	2,451	321	39	—	35	246	2,014	229	29	322	1,434	117				
((内郷))	...	...	...	...	3,206	53	4	—	49	—	3,136	689	49	232	2,166	17				
((勿来))	...	...	...	...	1,815	24	21	—	3	—	1,781	271	11	173	1,325	11				
((遠野))	...	...	...	...	4,705	301	18	—	56	227	4,404	254	74	660	3,416	—				
((田人))	...	...	...	...	5,318	183	51	—	132	—	5,135	331	53	1,052	3,699	—				
((好間))	...	...	...	...	6,314	519	156	81	18	264	5,794	1,022	12	998	3,762	—				
((小川))	...	...	...	...	1,370	46	—	3	42	—	1,324	67	4	467	785	—				
((三和))	...	...	...	...	3,731	100	44	6	49	—	3,619	55	36	547	2,981	12				
((川前))	...	...	...	...	12,022	1,626	340	63	34	1,190	10,374	209	23	1,621	8,522	22				
((久之浜))	...	...	...	...	2,604	348	163	—	185	—	2,256	108	16	301	1,831	—				
((大久))	...	...	...	...	6,360	1,532	757	131	23	622	4,413	322	36	313	3,743	414				
((大久))	...	...	...	...	906	31	12	—	20	—	875	218	17	171	468	—				
((大久))	...	...	...	...	2,718	651	67	—	584	—	2,067	351	35	252	1,430	—				

(資料) 森林計画課

(注) 1. ((県南その1))は、県南農林事務所のうち、白河市と西白河郡の計である。

2. ((県南その2))は、県南農林事務所のうち、東白川郡の計である。

3. ((県南))は、県南農林事務所計である。

4. 総土地面積は、統計課編集「平成27年版福島県勢要覧」による。

5. 国有林のうち林野庁所管・官行造林は、関東森林管理局企画調整室の資料(平成28年4月1日現在)による。その他官庁所管は、防衛省・財務省所管を含み2010年世界農林業センサス「7 農山村地域調査 2 所有形態別森林面積 (1) 林野面積」による。

6. 民有林については、森林計画編成調査(下記のとおり)の森林資源構成表による。

阿武隈川森林計画区 県北農林事務所分 平成26年度調査

会津森林計画区 県中農林事務所分 平成25年度調査

会津森林計画区 県南農林事務所分(東白川郡を除く) 平成26年度調査

会津森林計画区 会津農林事務所分 平成23年度調査

会津森林計画区 南会津農林事務所分 平成22年度調査

7. 部分林については、国(林野庁所管)に含めた。

8. 「ー」は該当なし、「0」は四捨五入による。

9. 各項目の数値については、四捨五入しているため、総数と必ずしも一致しない。

奥久慈森林計画区 奥久慈農林事務所分(白河市、西白河郡を除く) 平成27年度調査

磐城森林計画区 相双農林事務所分 平成24年度調査

いわき農林事務所分 いわき農林事務所分 平成24年度調査







(単位 面積:ha 材積:( )m<sup>3</sup> 竹林:束数)

[森林計画区] ((農林事務所)) 市町村(旧市町村)	私有									公有									市町村有									財産区有									旧機構・公社有											
	総数			無立			更因			人工林			天然林			竹林			無立			更因			人工林			天然林			竹林			無立			更因			人工林			天然林			竹林		
	総数	無立	更因	人工林	天然林	竹林	人工林	天然林	竹林	人工林	天然林	竹林	人工林	天然林	竹林	人工林	天然林	竹林	人工林	天然林	竹林	人工林	天然林	竹林	人工林	天然林	竹林	人工林	天然林	竹林	人工林	天然林	竹林	人工林	天然林	竹林	人工林	天然林	竹林									
田村市	(0,987,710)	(5,775,286)	(4,533,800)	(1,241,386)	(65,168)	(170,159)	(31,215)	(69,301)	(58,883)	(632)	(33,274)	(117,322)	(20,342)	—	—	—	—	—	(172,455)	(122,263)	(2,522)	—	—	—	—	—	—	—	—	—	—	—	—	—	—	—	—	—	—	—								
(滝根)	(1,181,717)	(1,682,307)	(927,914)	(18,383)	(6,976)	(38,15)	(6,900)	(6,900)	(6,900)	—	(44,730)	(38,578)	(8,152)	—	—	—	—	—	(5,180)	(5,180)	—	—	—	—	—	—	—	—	—	—	—	—	—	—	—	—	—	—	—	—								
(大越)	(806,454)	(843,916)	(692,903)	(151,015)	(30,010)	(1,46)	(10,822)	(10,822)	(10,822)	—	(5,019)	(4,852)	(67)	—	—	—	—	—	(6,895)	(6,895)	—	—	—	—	—	—	—	—	—	—	—	—	—	—	—	—	—	—	—	—	—							
(都路)	(810,795)	(821,614)	(467,136)	(215,476)	(3,488)	(31,6)	—	—	—	—	(38,462)	(27,217)	(9,245)	—	—	—	—	—	(91,719)	(91,467)	(252)	—	—	—	—	—	—	—	—	—	—	—	—	—	—	—	—	—	—	—	—							
(常葉)	(1,210,085)	(1,125,845)	(891,852)	(233,989)	(10,920)	(43,46)	(24,137)	(24,081)	(30)	—	(50,212)	(47,240)	(2,966)	—	—	—	—	—	(9,891)	(9,891)	—	—	—	—	—	—	—	—	—	—	—	—	—	—	—	—	—	—	—	—	—	—						
(船引)	(2,098,665)	(2,960,692)	(1,554,113)	(506,469)	(40,768)	(56,46)	(18,442)	(17,665)	(777)	—	(1,851)	(1,739)	(112)	—	—	—	—	—	(6,770)	(6,770)	—	—	—	—	—	—	—	—	—	—	—	—	—	—	—	—	—	—	—	—	—							
鏡石町	(64,799)	(63,000)	(21,522)	(41,509)	(5,688)	(1,12)	—	—	—	—	(1,769)	(111)	(1,658)	—	—	—	—	—	—	—	—	—	—	—	—	—	—	—	—	—	—	—	—	—	—	—	—	—	—	—								
天栄村	(1,086,116)	(981,937)	(627,772)	(314,165)	(29,024)	(79,26)	(4,361)	(2,571)	(1,700)	—	(1,432)	(282)	(1,180)	—	—	—	—	—	(69,460)	(68,175)	(21,231)	(400)	—	—	—	—	—	—	—	—	—	—	—	—	—	—	—	—	—	—								
石川町	(2,045,579)	(1,928,038)	(1,547,650)	(380,388)	(41,712)	(102,26)	(50,294)	(45,188)	(51,066)	—	(4,280)	(2,711)	(1,509)	—	—	—	—	—	(62,857)	(49,739)	(13,118)	(240)	—	—	—	—	—	—	—	—	—	—	—	—	—	—	—	—	—	—								
玉川村	(334,199)	(291,489)	(150,902)	(140,987)	(9,176)	(7,39)	(21,225)	(9,371)	(11,854)	(40)	(21,505)	(12,264)	(9,251)	—	—	—	—	—	(11,854)	(9,251)	—	—	—	—	—	—	—	—	—	—	—	—	—	—	—	—	—	—	—	—								
平田村	(1,294,491)	(1,274,464)	(1,021,748)	(252,716)	(16,064)	(54,13)	(6,819)	(6,914)	(5)	—	(1,935)	(6,374)	(1,561)	—	—	—	—	—	(3,853)	(3,739)	(94)	—	—	—	—	—	—	—	—	—	—	—	—	—	—	—	—	—	—									
浅川町	(374,459)	(372,246)	(216,027)	(158,222)	(3,536)	—	(1,951)	(1,351)	—	—	(659)	(706)	(150)	—	—	—	—	—	—	—	—	—	—	—	—	—	—	—	—	—	—	—	—	—	—	—	—	—	—									
古殿町	(4,088,695)	(4,942,895)	(3,807,145)	(235,750)	(11,760)	(39,9)	(1,666)	(1,507)	(189)	—	(44,104)	(42,961)	(1,113)	—	—	—	—	—	—	—	—	—	—	—	—	—	—	—	—	—	—	—	—	—	—	—	—	—	—	—								
三春町	(464,311)	(464,165)	(245,011)	(208,172)	(48,896)	(29,15)	(2,05)	—	(2,05)	—	(8,759)	(2,164)	(5,945)	(1,104)	—	—	—	—	(1,794)	(1,683)	(11)	—	—	—	—	—	—	—	—	—	—	—	—	—	—	—	—	—	—	—								
小野町	(2,652,834)	(2,822,870)	(2,147,389)	(375,581)	(10,360)	(175,74)	(18,141)	(18,114)	(27)	—	(96,489)	(90,117)	(6,382)	—	—	—	—	—	(193)	(14,989)	(33)	—	—	—	—	—	—	—	—	—	—	—	—	—	—	—	—	—	—	—								
《県南その1》	(5,927,372)	(5,929,210)	(3,707,408)	(1,818,802)	(46,464)	(211,415)	(63,483)	(71,662)	(11,806)	(64)	—	(314,581)	(243,861)	(70,920)	(576)	—	—	—	(3,113)	(3,078)	(35)	—	—	—	—	—	—	—	—	—	—	—	—	—	—	—	—	—	—	—								
白河市	(3,471,410)	(3,275,269)	(2,335,004)	(930,465)	(28,368)	(92,161)	(29,980)	(24,108)	(5,774)	(64)	—	(163,148)	(133,335)	(29,613)	(576)	—	—	—	(3,113)	(3,078)	(39)	—	—	—	—	—	—	—	—	—	—	—	—	—	—	—	—	—	—	—								
(白河)	(1,254,672)	(1,154,837)	(765,594)	(388,253)	(20,400)	(42,95)	(10,156)	(6,968)	(3,100)	—	(88,679)	(66,044)	(23,075)	(576)	—	—	—	—	—	—	—	—	—	—	—	—	—	—	—	—	—	—	—	—	—	—	—	—	—	—								
(表郷)	(796,773)	(777,805)	(602,934)	(174,869)	(1,648)	(8,37)	(15,633)	(15,491)	(142)	—	(2,224)	(1,389)	(635)	—	—	—	—	—	(3,113)	(3,078)	(35)	—	—	—	—	—	—	—	—	—	—	—	—	—	—	—	—	—	—	—								
(大信)	(1,003,700)	(984,228)	(715,131)	(219,097)	(5,736)	(35,15)	(4,091)	(1,649)	(2,442)	(64)	—	(63,361)	(60,056)	(5,325)	—	—	—	—	—	—	—	—	—	—	—	—	—	—	—	—	—	—	—	—	—	—	—	—	—	—								
西郷村	(1,846,045)	(1,866,452)	(1,080,811)	(565,641)	(4,362)	(107,195)	(43,283)	(39,888)	(34,300)	—	(133,265)	(102,723)	(32,542)	—	—	—	—	—	—	—	—	—	—	—	—	—	—	—	—	—	—	—	—	—	—	—	—	—	—	—								
泉崎村	(303,810)	(282,183)	(178,037)	(104,146)	(10,069)	(2,25)	(7,638)	(7,277)	(361)	—	(13,989)	(6,823)	(7,166)	—	—	—	—	—	—	—	—	—	—	—	—	—	—	—	—	—	—	—	—	—	—	—	—	—	—	—								
中島村	(67,031)	(67,031)	(35,949)	(51,072)	(1,112)	(2,15)	—	—	—	—	—	—	—	—	—	—	—	—	—	—	—	—	—	—	—	—	—	—	—	—	—	—	—	—	—	—	—	—	—									
	322	322	69	255	1																																											

(単位 面積:ha 材積:( )m<sup>3</sup> 竹林:束数)

〔森林計画区〕 〔農林事務所〕 市町村 (旧市町村)	私 有				県 有				市町村有				財 産 区 有				旧 機 構・公 社 有									
	総 数		無 立 困		人 工 林		天 然 林		竹 林		無 立 困		人 工 林		天 然 林		竹 林		無 立 困		人 工 林		天 然 林		竹 林	
	総 数	無 立 困	人 工 林	天 然 林	竹 林	無 立 困	人 工 林	天 然 林	竹 林	無 立 困	人 工 林	天 然 林	竹 林	無 立 困	人 工 林	天 然 林	竹 林	無 立 困	人 工 林	天 然 林	竹 林	無 立 困	人 工 林	天 然 林	竹 林	
矢 吹 町	(220,980)	1,122	(215,285)	1,098	(70,907)	182	(138,478)	388	(2,824)	3	(2,822)	13	(381)	2	(2,241)	11	(580)	2	(1,998)	9	(2,179)	11	(580)	2	(1,998)	9
[ 奥久慈 ]	(12,441,362)	(12,082,988)	(10,384,722)	(1,708,266)	(44,400)	124	(218,478)	(213,599)	(48,779)	(184)	(108,574)	(81,572)	(28,002)	0	(594)	1	(536)	(58)	(19,728)	(19,707)	(21)	(19,728)	(19,707)	(88)	0	
《 県南その2 》	(12,441,362)	(12,082,988)	(10,384,722)	(1,708,266)	(44,400)	124	(218,478)	(213,599)	(48,779)	(184)	(108,574)	(81,572)	(28,002)	0	(594)	1	(536)	(58)	(19,728)	(19,707)	(21)	(19,728)	(19,707)	(88)	0	
棚 倉 町	(2,828,328)	(2,840,928)	(2,063,600)	(477,328)	(10,472)	8	(63,299)	(63,011)	(288)	0	(12,352)	(11,149)	(1,203)	0	(105)	0	(105)	0	(9,644)	(9,644)	0	(9,644)	(9,644)	(59)	59	
矢 祭 町	(3,327,186)	(3,271,394)	(2,878,174)	(341,220)	(3,272)	15	(38,224)	(36,224)	(36,224)	0	(66,252)	(41,028)	(24,224)	0	(10)	0	(10)	(10)	(6,288)	(6,288)	0	(6,288)	(6,288)	(8)	8	
埴 埴 町	(3,904,143)	(3,827,658)	(3,292,246)	(545,223)	(13,323)	91	(63,219)	(61,680)	(1,629)	5	(12,255)	(12,610)	(645)	0	0	0	0	0	0	0	0	0	0	0	0	
鮫 川 村	(2,583,725)	(2,905,097)	(2,160,602)	(344,495)	(11,424)	9	(95,638)	(92,674)	(2,992)	(184)	(18,715)	(16,785)	(1,830)	0	(479)	1	(481)	(48)	(3,798)	(3,777)	(21)	(3,798)	(3,777)	(21)	0	
《 県南 》	(18,388,734)	(17,619,198)	(14,092,130)	(3,527,068)	(90,864)	334	(301,946)	(285,261)	(1,685)	(248)	(424,155)	(325,233)	(98,922)	(578)	(3,707)	(3,814)	(93)	(19,728)	(19,707)	(21)	(19,728)	(19,707)	(103)	103	0	
[ 会 津 ]	(45,842,904)	(34,238,888)	(17,620,548)	(16,618,338)	(10,884)	1,117	(82,271)	(53,427)	(24,805)	0	(3,400,555)	(1,093,863)	(2,206,692)	0	(1,837,230)	(714,596)	(1,122,634)	0	(5,583,892)	(5,293,267)	(290,628)	(5,583,892)	(5,293,267)	(28)	28	
《 会 津 》	(23,859,500)	(22,955,226)	(12,639,451)	(10,255,775)	(10,320)	882	(442,864)	(388,979)	(154,405)	0	(778,960)	(302,323)	(434,238)	0	(1,450,943)	(571,618)	(378,695)	0	(3,227,637)	(3,069,731)	(159,906)	(3,227,637)	(3,069,731)	(1,456)	5	
会 津 若 松 市	(2,897,433)	(2,940,315)	(1,211,238)	(1,329,077)	(2,888)	31	(18,965)	(15,569)	(2,796)	0	(67,332)	(41,968)	(25,364)	0	(3,860)	(3,196)	(664)	5	(267,581)	(261,814)	(5,767)	(267,581)	(261,814)	(64)	0	
( 会津若松 )	(2,760,191)	(2,868,318)	(1,180,917)	(1,227,391)	(2,888)	27	(18,965)	(15,569)	(2,796)	0	(62,957)	(41,968)	(20,959)	0	(3,860)	(3,196)	(664)	5	(267,581)	(261,814)	(5,767)	(267,581)	(261,814)	(64)	0	
( 北会津 )						0				0				0												
( 河 東 )	(17,282)	(13,997)	(36,421)	(101,576)		5					(5,265)															
喜 多 方 市	(5,088,272)	(4,296,119)	(2,143,242)	(2,147,877)	(284)	103	(25,016)	(23,243)	(1,773)	0	(46,179)	(34,415)	(11,764)	0	(106,995)	(64,811)	(41,784)	0	(614,383)	(589,645)	(24,718)	(614,383)	(589,645)	(191)	7	
( 喜 多 方 )	(1,146,582)	(1,033,272)	(540,089)	(485,183)	(24)	27	(18,965)	(15,569)	(2,796)	0	(12,504)	(11,238)	(1,260)	0	(15,261)	(13,434)	(1,827)	0	(86,145)	(85,078)	(467)	(86,145)	(85,078)	(5)	5	
( 熱塩加納 )	(1,572,634)	(1,390,946)	(580,658)	(801,288)	(72)	25	(8,218)	(8,218)	0	0	(20,917)	(14,528)	(6,389)	0	0	0	0	0	(152,553)	(143,020)	(9,524)	(152,553)	(143,020)	(78)	7	
( 塩 川 )	(235,685)	(235,617)	(117,878)	(117,739)	(104)	6				0	(48)		(48)	0												
( 山 都 )	(1,632,133)	(1,276,377)	(708,823)	(517,549)	(24)	37	(10,823)	(10,672)	(181)	0	(12,538)	(8,642)	(3,896)	0	(91,334)	(51,377)	(38,957)	0	(291,061)	(278,420)	(12,632)	(291,061)	(278,420)	(87)	1	
( 高 郷 )	(468,258)	(409,307)	(183,789)	(226,118)	(40)	7	(3,975)	(2,515)	(1,060)	0	(172)	(7)	(169)	0					(84,604)	(82,509)	(2,096)	(84,604)	(82,509)	(21)	0	
北 塩 原 村	(1,146,039)	(989,590)	(533,120)	(468,470)	0	31	(108,612)	(7,953)	(101,049)	0	(5,633)	(5,429)	(204)	0					(31,204)	(27,989)	(3,815)	(31,204)	(27,989)	(78)	35	
西 会 津 町	(3,787,985)	(3,146,055)	(1,412,590)	(1,733,355)	0	79	(38,997)	(37,550)	(547)	0	(44,722)	(34,965)	(9,547)	0	(60,916)	(18,955)	(41,981)	0	(477,925)	(463,322)	(14,343)	(477,925)	(463,322)	(151)	1	
磐 梯 町	(835,981)	(712,444)	(441,207)	(271,237)	(16)	51	(48)	(48)	(48)	0	(41,827)	(33,624)	(8,213)	0	(3,489)	(3,356)	(69)	0	(78,212)	(77,013)	(1,198)	(78,212)	(77,013)	(15)	15	



(単位 面積:ha 材積:( )m³ 竹林:束数)

〔森林計画区〕 (〔農林事務所〕 市町村) (旧市町村)	私 有						県 有						市町村有						財産区有						旧機構・公社有														
	総数	無立		更 因		竹林	人工林	天然林	竹林	無立	更 因	総数	無立		更 因		竹林	人工林	天然林	竹林	無立	更 因	総数	無立		更 因		竹林	人工林	天然林	竹林	無立	更 因						
		更 因	無立	更 因	無立								更 因	無立	更 因	無立								更 因	無立	更 因	無立							更 因	無立				
南 相 馬 市	(3,659,996)	(3,287,695)	(2,004,427)	(1,253,593)	(535,938)	(178,331)	(4,245)	(104)	(8)	(9,750)	(80,354)	(11,808)	(24)	(2)	(2,719)	(21,103)	(93)	(0)	(18,644)	(18,644)	(0)	(0)	(60)	(54)	(3)	(2)	(5)	(18,644)	(18,644)	(0)	(0)	(0)	(0)	(728)	(4)	(4)			
(原 町 )	(1,372,217)	(1,388,321)	(814,526)	(471,795)	(19,612)	(22,984)	(567)	(104)	(0)	(46,505)	(41,431)	(5,074)	(24)	(0)	(11,219)	(11,164)	(95)	(0)	(6,078)	(5,637)	(441)	(0)	(23)	(31)	(0)	(0)	(20)	(20)	(3)	(0)	(0)	(0)	(0)	(441)	(3)	(3)			
( 鹿 島 )	(1,279,336)	(1,111,472)	(664,371)	(447,101)	(9,038)	(137,972)	(3,374)	(0)	(3)	(16,559)	(15,345)	(1,253)	(12)	(1)	(16,559)	(15,345)	(0)	(0)	(13,566)	(13,279)	(267)	(0)	(37)	(35)	(0)	(0)	(35)	(35)	(2)	(0)	(0)	(0)	(267)	(2)	(2)				
( 小 高 )	(957,381)	(893,997)	(525,230)	(364,667)	(7,344)	(21,506)	(324)	(0)	(1)	(26,677)	(24,188)	(5,479)	(2)	(1)	(26,677)	(24,188)	(38)	(0)	(15,939)	(15,939)	(0)	(0)	(23)	(23)	(0)	(2)	(23)	(23)	(0)	(0)	(0)	(0)	(0)	(418)	(0)	(0)			
新 地 町	(486,241)	(371,654)	(232,733)	(138,901)	(4,504)	(41,893)	(38,571)	(212)	(0)	(38,351)	(23,778)	(15,555)	(0)	(0)	(38,351)	(23,778)	(0)	(0)	(15,583)	(15,165)	(418)	(0)	(29)	(26)	(0)	(2)	(29)	(26)	(3)	(0)	(0)	(0)	(418)	(3)	(3)				
飯 館 村	(1,406,394)	(1,129,924)	(659,030)	(471,894)	(80)	(5,537)	(5,537)	(0)	(0)	(11,162)	(9,044)	(4,118)	(0)	(0)	(11,162)	(9,044)	(0)	(0)	(19,771)	(19,771)	(2,596)	(0)	(480)	(381)	(116)	(11)	(2)	(480)	(381)	(116)	(11)	(2)	(15,175)	(2,596)	(16)	(1)	(0)		
広 野 町	(808,409)	(334,886)	(250,364)	(84,522)	(5,976)	(29,837)	(28,637)	(0)	(0)	(444,886)	(385,963)	(77,923)	(104)	(0)	(444,886)	(385,963)	(0)	(0)	(552)	(535)	(16)	(0)	(1,473)	(1,017)	(434)	(0)	(7)	(1,473)	(1,017)	(0)	(0)	(0)	(0)	(0)	(0)	(0)	(0)		
檜 葉 町	(598,781)	(480,531)	(416,061)	(64,450)	(2,544)	(8,754)	(8,754)	(0)	(0)	(99,486)	(90,386)	(9,100)	(0)	(1)	(99,486)	(90,386)	(74)	(0)	(0)	(0)	(0)	(0)	(0)	(309)	(233)	(74)	(1)	(2)	(309)	(233)	(74)	(1)	(2)	(0)	(0)	(0)	(0)		
富 岡 町	(770,139)	(642,249)	(496,841)	(145,498)	(5,888)	(41,943)	(335)	(0)	(0)	(85,942)	(65,265)	(20,677)	(8)	(0)	(85,942)	(65,265)	(0)	(0)	(0)	(0)	(0)	(0)	(286)	(154)	(141)	(0)	(0)	(286)	(154)	(141)	(0)	(0)	(0)	(0)	(0)	(0)	(0)		
川 内 村	(3,106,148)	(2,117,176)	(518,182)	(209,284)	(11,922)	(291,700)	(288,062)	(3,708)	(0)	(182,245)	(147,827)	(179,418)	(120)	(0)	(182,245)	(147,827)	(179,418)	(120)	(0)	(467,957)	(484,430)	(3,518)	(0)	(8,014)	(4,866)	(1,411)	(0)	(10)	(8,014)	(4,866)	(1,411)	(0)	(10)	(467,957)	(484,430)	(3,518)	(0)	(0)	
大 熊 町	(838,455)	(577,423)	(384,420)	(193,003)	(8,008)	(20,001)	(19,073)	(928)	(0)	(30,051)	(32,341)	(6,890)	(0)	(0)	(30,051)	(32,341)	(0)	(0)	(0)	(0)	(0)	(0)	(129)	(86)	(41)	(2)	(2)	(129)	(86)	(41)	(2)	(2)	(0)	(0)	(0)	(0)	(0)		
双 葉 町	(699,530)	(631,236)	(364,579)	(258,659)	(14,968)	(19,905)	(19,957)	(349)	(0)	(49,499)	(32,200)	(17,259)	(8)	(0)	(49,499)	(32,200)	(0)	(0)	(0)	(0)	(0)	(0)	(183)	(98)	(60)	(0)	(0)	(183)	(98)	(60)	(0)	(0)	(0)	(0)	(0)	(0)	(0)		
浪 江 町	(1,264,681)	(1,189,338)	(869,131)	(320,207)	(12,400)	(32,882)	(26,887)	(5,955)	(0)	(41,384)	(31,680)	(9,704)	(5)	(1)	(41,384)	(31,680)	(920)	(5)	(0)	(0)	(0)	(0)	(1,087)	(1,47)	(920)	(1)	(1)	(1,087)	(1,47)	(920)	(1)	(1)	(0)	(0)	(0)	(0)	(0)		
葛 尾 村	(429,776)	(303,236)	(203,117)	(127,119)	(1,864)	(49,798)	(49,255)	(543)	(0)	(46,742)	(33,716)	(13,026)	(0)	(0)	(46,742)	(33,716)	(0)	(0)	(0)	(0)	(0)	(0)	(248)	(69)	(174)	(1)	(0)	(248)	(69)	(174)	(1)	(0)	(2)	(117)	(115)	(2)	(0)	(0)	
《 い わ き 》	(21,150,225)	(18,860,790)	(15,478,415)	(5,182,375)	(71,152)	(700,831)	(692,758)	(7,873)	(0)	(395,433)	(325,347)	(70,168)	(112)	(0)	(395,433)	(325,347)	(109,980)	(1,032)	(0)	(1,211,958)	(1,020,238)	(109,980)	(1,032)	(1,795)	(744)	(1)	(4)	(1,795)	(744)	(1)	(4)	(4)	(880)	(846)	(31)	(1)	(0)	(0)	
い わ き 市	(35,341)	(51,888)	(28,121)	(22,596)	(214)	(1,035)	(1,614)	(60)	(3)	(1,340)	(887)	(436)	(0)	(14)	(1,340)	(887)	(436)	(0)	(2,721,733)	(2,690,022)	(3,151)	(0)	(2,543)	(1,795)	(744)	(1)	(4)	(2,543)	(1,795)	(744)	(1)	(4)	(880)	(848)	(31)	(1)	(0)	(0)	
( 平 )	(1,281,918)	(1,842,888)	(847,749)	(395,149)	(38,568)	(2,944)	(2,880)	(24)	(0)	(35,355)	(30,811)	(4,544)	(0)	(0)	(35,355)	(30,811)	(4,544)	(0)	(791)	(791)	(0)	(0)	(109)	(87)	(21)	(0)	(1)	(109)	(87)	(21)	(0)	(0)	(4)	(4)	(0)	(0)	(0)	(0)	
( 常 磐 )	(797,114)	(625,475)	(487,300)	(138,175)	(134,568)	(19,351)	(19,293)	(58)	(0)	(5,356)	(4,463)	(3,893)	(112)	(0)	(5,356)	(4,463)	(24,338)	(928)	(50,826)	(50,826)	(301)	(0)	(66,100)	(41,768)	(24,338)	(174)	(1)	(66,100)	(41,768)	(24,338)	(174)	(1)	(2)	(117)	(115)	(2)	(0)	(0)	
( 小 名 浜 )	(813,429)	(797,020)	(594,338)	(292,682)	(13,192)	(966)	(854)	(112)	(0)	(8,955)	(4,919)	(4,992)	(0)	(0)	(8,955)	(4,919)	(4,992)	(0)	(5,888)	(4,932)	(948)	(0)	(49)	(11)	(31)	(0)	(7)	(49)	(11)	(31)	(0)	(7)	(17)	(8)	(9)	(0)	(0)		
( 内 郷 )	(531,563)	(520,872)	(419,401)	(110,381)	(3,908)	(8,869)	(8,499)	(0)	(0)	(663)	(426)	(237)	(0)	(0)	(663)	(426)	(0)	(0)	(1,529)	(1,529)	(0)	(0)	(0)	(0)	(0)	(0)	(0)	(0)	(0)	(0)	(11)	(11)	(0)	(0)	(0)	(0)	(0)	(0)	
( 勿 来 )	(1,768,798)	(1,611,423)	(1,345,378)	(268,045)	(13,608)	(4,273)	(4,085)	(180)	(0)	(11,795)	(7,754)	(4,041)	(0)	(0)	(11,795)	(7,754)	(3,240)	(104)	(142,293)	(139,033)	(3,240)	(104)	(27)	(205)	(20)	(0)	(27)	(205)	(20)	(0)	(0)	(0)	(0)	(0)	(0)	(0)	(0)	(0)	
( 遠 野 )	(2,190,576)	(2,888,028)	(1,799,980)	(288,038)	(16,432)	(24,818)	(22,715)	(1,503)	(0)	(78,330)	(74,447)	(3,883)	(0)	(0)	(78,330)	(74,447)	(0)	(0)	(0)	(0)	(0)	(0)	(132)	(109)	(21)	(1)	(1)	(132)	(109)	(21)	(1)	(1)	(0)	(0)	(0)	(0)	(0)	(0)	
( 田 人 )	(3,162,583)	(2,900,915)	(2,666,177)	(234,788)	(7,760)	(80,407)	(79,559)	(848)	(0)	(11,543)	(11,433)	(110)	(0)	(0)	(11,543)	(11,433)	(6,514)	(0)	(146,439)	(141,925)	(6,514)	(0)	(18)	(18)	(18)	(0)	(0)	(18)	(18)	(18)	(264)	(226)	(81)	(72)	(8)	(0)	(0)		
( 好 間 )	(581,455)	(345,176)	(258,831)	(88,345)	(5,908)	(0)	(0)	(0)	(0)	(8,960)	(8,421)	(5,018)	(0)	(0)	(8,960)	(8,421)	(0)	(0)	(418)	(418)	(0)	(0)	(42)	(5)	(38)	(0)	(0)	(42)	(5)	(38)	(0)	(0)	(0)	(0)	(0)	(0)	(0)	(0)	(0)

(単位:面積:ha 材積:( )m<sup>3</sup> 竹林:束数)

〔森林計画区〕 ((農林事務所)) 市町村 (旧市町村)	私 有					県 有					市町村有					財 産 区 有					旧機構・公社有									
	総数	人工林	天然林	竹林	無立	更 困	総数	人工林	天然林	竹林	無 立	更 困	総数	人工林	天然林	竹林	無 立	更 困	総数	人工林	天然林	竹林	無 立	更 困	総数	人工林	天然林	竹林	無 立	更 困
( 小 川 )	(665,894) 3,731	(685,463) 3,619	(546,100) 1,566	(262,273) 1,392	(300,148) 38	7 75	(14,977) 44	(167,705) 1,971	(167,469) 206	(206) 3	— —	(1,036) 46	(8,397) 34	(2,108) 13	— —	— —	— —	— —	(3,699) 16	(4,670) 16	(189) 2	— —	— —	— —	— —	(189) 2	(189) 2	— —	— —	— —
( 三 和 )	(5,646,676) 12,022	(4,865,531) 10,374	(4,417,071) 7,036	(448,460) 3,280	(3,088) 11	14 32	(167,705) 340	(167,469) 337	(206) 3	— —	— —	(2,000) 34	(20,300) 31	(620) 3	(512,980) 764	(56,178) 424	— —	— —	(569,158) 1,190	(512,980) 80	(22,752) 5	— —	— —	— —	(2,324) 85	(22,752) 80	(532) 5	— —	— —	
( 四 倉 )	(706,639) 2,604	(651,626) 2,236	(425,100) 951	(226,728) 1,226	(3,920) 12	16 50	(69,910) 163	(68,658) 150	(1,852) 9	— —	— —	(46,851) 185	(34,099) 116	(12,802) 66	— —	— —	— —	— —	— —	— —	— —	— —	— —	— —	— —	— —	— —	— —	— —	— —
( 川 前 )	(2,000,754) 6,360	(1,361,364) 4,413	(1,079,005) 2,928	(282,359) 2,268	(3,928) 5	5 50	(277,198) 757	(274,378) 724	(2,780) 29	— —	— —	(3,932) 23	(2,599) 5	(1,333) 18	(184,512) 531	(12,690) 90	— —	— —	(197,202) 622	(184,512) 531	(160,447) 539	(651) 5	— —	— —	(161,068) 545	(160,447) 539	(651) 5	— —	— —	— —
( 久 之 浜 )	(181,352) 906	(175,077) 875	(131,029) 477	(44,048) 382	(1,520) 2	2 12	(2,439) 12	(2,150) 10	(269) 2	— —	— —	(3,856) 20	(2,970) 11	(666) 8	— —	— —	— —	— —	— —	— —	— —	— —	— —	— —	— —	— —	— —	— —	— —	— —
( 大 久 )	(816,574) 2,718	(639,720) 2,067	(561,816) 1,356	(77,904) 537	(6,916) 9	17 149	(27,822) 67	(27,811) 67	(11) 0	— —	— —	(151,032) 584	(125,263) 422	(25,769) 157	— —	— —	— —	— —	— —	— —	— —	— —	— —	— —	— —	— —	— —	— —	— —	— —

(資料) 森林計画課

(注) 1. 民有林については、森林計画編成調査(下記のとおり)の森林資源構成表による。

阿武隈川森林計画区  
 東北農林事務所分  
 県中農林事務所分  
 県南農林事務所分  
 (東白川郡を除く)

奥久慈森林計画区

東南農林事務所分  
 (白河市、西白河郡を除く)

平成27年度調査

会津森林計画区

会津農林事務所分  
 南会津農林事務所分

磐城森林計画区

相双農林事務所分  
 いわき農林事務所分

平成24年度調査  
 平成24年度調査

2. 各項目の数値については、四捨五入しているため、総数と必ずしも一致しない。

3. 「-」は該当なし、「0」は四捨五入による。

4. 材積の総数については、竹の材積(東)は含まれていない。

5. 平成22年(平成21年度)版まで「県有」及び「旧機構・公社有」の「無立」には「竹林」が含まれていたが、平成23年(平成22年度)版より「竹林」と「無立」を分割して掲載している。

### 3 民有林樹種別・齡級別森林面積、材積、成長量 (累計)

人 天 林	針 広 別	樹 種	齡 級	(単位 面積 : ha 材積、成長量 : m <sup>3</sup> )																	
				計			1			2			3			4			5		
				面積	材積	成長量	面積	材積	成長量	面積	材積	成長量	面積	材積	成長量	面積	材積	成長量	面積	材積	成長量
人	針 葉 樹	ス ヒノキ・サワラ・ヒバ アカマツ・クロマツ カラマツ その他針葉樹	ギ	132,418	82,459,101	1,041,454	243	1	456	—	1,184	190,592	23,308	1,744	449,249	33,674	3,128	1,017,349	54,614		
				11,721	2,396,318	138,110	96	—	361	—	806	39,750	6,653	1,292	126,459	12,668	1,827	269,042	55,495		
				48,357	12,352,474	192,119	16	—	14	—	11	398	77	44	3,833	314	67	7,502	426		
				11,151	2,750,818	29,851	25	—	8	—	11	617	108	48	4,664	430	147	20,519	1,044		
				125	19,512	530	—	—	—	—	—	12	2	—	—	32	3	15	713	59	
				203,772	99,978,223	1,402,064	380	1	839	—	2,013	231,369	30,148	3,128	584,237	47,089	5,185	1,315,125	111,638		
				145	14,021	278	2	—	13	258	44	3	62	8	4	198	11	17	1,114	54	
				923	82,303	2,055	12	—	133	3,459	568	197	8,274	793	70	4,432	248	50	3,854	142	
				1,807	107,428	3,941	172	—	407	7,564	1,183	279	10,165	1,010	136	6,589	459	109	6,627	316	
				2,874	203,752	6,274	186	—	553	11,281	1,795	479	18,501	1,811	210	11,229	718	176	11,595	512	
天	針 葉 樹	ス ヒノキ・サワラ・ヒバ アカマツ・クロマツ ヒメコマツ モミ・ツガ・トドマツ その他針葉樹	計	206,647	100,181,975	1,408,338	566	1	1,392	11,281	1,795	2,492	249,870	31,959	3,338	595,466	47,807	5,360	1,326,720	112,150	
				166	105,028	878	1	—	—	—	1	167	14	1	138	12	1	244	11		
				658	225,221	1,740	2	—	2	—	—	—	7	2	—	—	—	1	82	20	
				26,615	7,536,096	61,208	55	—	32	—	—	23	971	159	72	5,831	524	229	27,340	1,587	
				1,022	249,566	903	—	—	—	—	—	—	3	1	—	4	1	1	48	4	
				283	66,481	341	—	—	—	—	—	—	—	—	1	36	3	—	—	—	
				77	15,536	275	—	—	—	—	—	—	—	—	1	105	6	5	794	39	
				28,821	8,197,928	65,345	59	—	34	—	—	24	1,148	176	74	6,114	546	236	28,508	1,661	
				3,252	401,595	1,377	—	—	—	—	—	—	—	—	52	2,238	148	6	210	14	
				2,584	290,597	3,046	—	—	2	28	4	41	845	107	67	2,730	192	120	6,654	354	
林	広 葉 樹	ク ヌ その他広葉樹	計	307,940	34,749,823	352,572	1,748	—	4,415	67,274	11,523	5,150	147,314	15,946	4,883	219,954	15,521	10,673	660,112	33,107	
				316,284	35,788,445	358,806	1,750	—	4,428	67,534	11,571	5,190	148,159	16,053	5,008	225,251	15,677	10,839	670,703	33,605	
				345,105	43,986,373	424,151	1,809	—	4,462	67,534	11,571	5,214	149,307	16,229	5,082	231,365	16,423	11,075	689,211	35,266	
				443	106,033	543	—	—	—	5	1	56	13	1	164	7	6	1,253	35		
				552,194	144,274,381	1,833,032	2,375	1	5,855	78,820	13,367	7,706	399,233	48,201	8,421	826,995	64,237	16,441	2,027,184	147,451	
				232,593	108,176,151	1,467,409	439	1	873	—	—	2,036	232,517	30,324	3,203	590,351	47,635	5,421	1,343,633	113,299	
				319,158	35,992,197	365,080	1,936	—	4,981	78,815	13,366	5,669	166,660	17,864	5,218	236,480	16,595	11,014	662,298	34,117	
				—	—	—	—	—	—	—	—	—	—	—	—	—	—	—	—	—	—
				—	—	—	—	—	—	—	—	—	—	—	—	—	—	—	—	—	—
				再 掲	針 葉 樹	計	—	—	—	—	—	—	—	—	—	—	—	—	—	—	—
再 掲	広 葉 樹	計	—	—	—	—	—	—	—	—	—	—	—	—	—	—	—				

(単位 面積：ha 材積、成長量：m³)

人 天 別	針 広 別	別 樹 種	6			7			8			9			10			11		
			面積	材積	成長量	面積	材積	成長量	面積	材積	成長量	面積	材積	成長量	面積	材積	成長量	面積	材積	成長量
人	針 葉 樹	ス ヒノキ・サウラ・ヒバ アカマツ・クロマツ カラマツ その他針葉樹	6,841	2,802,267	105,114	10,866	5,143,215	140,451	12,088	6,624,862	130,883	14,791	9,021,802	132,370	17,982	11,708,426	130,526	22,203	15,283,351	132,829
			2,598	524,465	26,009	2,490	612,941	21,724	910	269,720	7,513	440	149,275	3,441	173	68,112	1,284	190	81,039	1,252
			204	31,384	1,322	1,659	311,802	9,623	5,690	1,213,348	30,437	10,668	2,525,158	46,238	11,467	2,973,116	46,616	10,261	2,854,691	34,824
			495	88,826	2,882	455	91,210	1,917	770	169,032	2,866	1,535	358,253	4,540	2,077	508,115	5,736	2,985	785,464	6,357
			45	3,826	229	6	934	31	9	1,585	40	19	4,413	82	7	1,758	27	12	3,277	45
			10,183	3,450,768	135,556	15,477	6,160,102	173,746	19,467	8,278,547	171,539	27,453	12,058,901	186,671	31,706	15,259,627	184,189	35,651	19,007,822	175,407
			2	153	4	19	1,681	41	30	3,333	58	11	1,359	19	22	2,919	25	13	1,733	10
			28	2,510	77	12	1,326	23	15	1,745	27	7	938	3	18	2,249	11	90	12,434	45
			81	6,264	218	92	7,896	205	89	8,448	163	70	7,527	81	65	7,744	71	114	13,614	97
			111	8,927	299	123	10,903	269	134	13,526	248	88	9,824	103	105	12,912	107	217	27,781	152
10,294	3,459,695	135,855	15,600	6,171,005	174,015	19,601	8,292,073	171,787	27,541	12,068,725	186,774	31,811	15,272,439	184,296	35,868	19,035,603	175,559			
18	8,642	291	6	3,164	76	5	2,726	47	6	3,862	65	8	5,082	62	6	3,932	35			
8	1,737	82	2	498	18	—	—	—	—	17	—	—	—	12	—	—	2	882		
215	32,550	1,271	269	48,639	1,375	329	67,387	1,602	723	159,870	2,853	1,487	372,243	5,704	2,977	785,532	9,177			
—	—	—	—	—	—	—	—	—	—	48	—	—	9	1,843	37	17	3,944	50		
9	867	52	—	16	1	—	16	—	3	555	9	6	1,365	18	13	2,262	26			
23	3,715	141	—	48	—	—	56	1	1	320	4	2	418	3	12	2,423	21			
274	47,511	1,837	278	52,365	1,470	334	70,185	1,650	783	164,672	2,931	1,512	380,963	5,824	3,027	798,975	9,324			
2	123	4	53	3,057	106	—	—	—	6	433	11	22	2,055	28	71	8,398	72			
54	3,479	146	40	4,017	102	53	5,325	93	175	15,624	299	249	28,505	346	447	55,675	430			
69	6,892	175	81	8,870	153	79	9,843	143	80	10,387	73	178	24,362	98	705	98,480	375			
12,759	988,075	34,102	11,641	1,036,767	24,137	10,529	1,020,106	19,270	11,265	1,183,572	16,355	20,638	2,339,359	22,317	46,550	5,663,582	37,960			
12,885	988,569	34,427	11,816	1,052,711	24,498	10,661	1,035,274	19,506	11,526	1,210,016	16,738	21,087	2,394,281	22,789	47,773	5,846,135	38,837			
13,159	1,046,080	36,264	12,093	1,105,076	25,968	10,995	1,105,459	21,156	12,259	1,374,688	19,669	22,600	2,775,244	28,613	50,800	6,645,110	48,161			
21	4,575	65	115	26,916	217	153	36,981	137	43	10,605	33	23	5,711	11	35	8,901	10			
23,474	4,510,350	172,184	27,809	7,302,997	200,200	30,749	9,434,513	193,080	39,843	13,454,018	206,476	54,433	18,053,394	212,920	86,703	25,689,614	223,730			
10,457	3,498,279	137,393	15,755	6,212,467	175,216	19,801	8,348,732	173,189	28,186	12,223,573	189,602	33,218	15,640,490	190,013	38,678	19,806,797	184,731			
12,986	1,007,496	34,726	11,939	1,063,614	24,767	10,795	1,048,800	19,754	11,614	1,219,840	16,841	21,193	2,407,193	22,896	47,990	5,873,916	38,989			
	特 用 樹 林																			
	合 計																			
	針 葉 樹																			
再 掲	広 葉 樹																			



人天別	針広別	別樹種	年齢	(単位 面積: ha 材積: 成長量: m <sup>3</sup> )				(単位 面積: ha 材積: 成長量: m <sup>3</sup> )										
				12		13		14		15								
				面積	材積	成長量	面積	材積	成長量	面積	材積	成長量	面積	材積	成長量			
人	針葉樹	ス	ギ	19,148	13,702.610	93,224	8,708	6,434.005	34,396	4,197	3,178,359	13,863	6,903.013	16,101	206,647	100,181,975		
				163	74,360	946	93	40,540	414	39	18,552	120	243	122,063	591	345,105	43,986,373	
				5,298	1,526,939	15,501	1,827	547,917	5,046	468	144,492	939	664	211,894	756	443	106,033	
				1,719	471,922	2,980	534	151,183	902	133	37,809	157	208	63,204	132	552,194	144,274,381	
	工	その他針葉樹	小計	①	2	410	6	1	362	2	2	412	3	5	1,778	1	1,016,976	
					26,330	15,776,241	112,657	11,163	7,174,007	40,760	4,839	3,379,624	15,082	9,957	7,301,952	17,581	1,888	-
					2	283	1	3	347	2	1	121	-	3	460	1	2,640	-
					192	26,668	78	78	11,023	30	15	2,133	6	8	1,258	4	4,028	-
					95	12,121	75	51	6,469	37	23	3,289	15	22	3,101	11	735	-
					289	39,072	154	132	17,839	69	39	5,543	21	33	4,819	16	133	-
天	針葉樹	ス	ギ	26,619	15,815,313	112,811	11,296	7,191,846	40,829	4,878	3,385,167	15,103	9,990	7,306,771	17,597	432		
				20	14,409	109	10	7,156	47	3	2,343	11	80	53,163	98	4,191		
				17	5,575	68	6	2,456	26	16	6,616	61	602	207,339	1,448	3,735		
				5,200	1,438,575	14,018	3,810	1,114,639	9,596	2,881	868,878	5,443	8,314	2,613,641	7,899	9,225		
	天然	その他針葉樹	小計	②	50	12,006	142	25	6,023	57	128	32,860	241	791	192,787	370	566,719	
					12	2,994	31	35	6,978	66	22	5,655	35	183	45,737	100	144,274,381	
					6	1,761	12	25	5,888	48	-	-	-	-	28	-	-	
					5,306	1,475,320	14,380	3,909	1,143,120	9,840	3,050	916,352	5,791	9,971	3,112,695	9,915	566,719	
					52	5,908	47	30	3,218	27	115	13,161	98	2,843	362,794	822	144,274,381	
					496	60,353	449	317	38,222	295	149	19,788	104	373	49,352	125	4,028	
林	針葉樹	ス	ギ	854	122,877	428	325	48,162	153	54	8,178	20	26	4,091	3	106,033		
				67,043	8,366,725	55,616	41,025	5,274,293	34,394	21,215	2,761,438	15,041	38,405	5,001,252	17,283	1,016,976		
				68,445	8,555,863	56,540	41,697	5,363,895	34,869	21,533	2,802,565	15,263	41,646	5,417,489	18,233	1,888		
				73,750	10,031,183	70,920	45,606	6,507,015	44,709	24,583	3,718,917	21,054	51,617	8,530,184	28,148	1,888		
	特用樹	小計	③	④	27	6,632	6	7	1,694	1	3	804	-	7	1,736	7	1,016,976	
					100,396	25,853,128	183,737	56,909	13,700,555	85,539	29,464	7,104,888	36,157	61,615	15,838,691	45,752	1,888	
					31,635	17,251,561	127,037	15,073	8,317,127	50,600	7,889	4,295,976	20,873	19,929	10,414,647	27,496	1,888	
					68,734	8,594,935	56,694	41,829	5,381,734	34,938	21,572	2,808,108	15,284	41,679	5,422,308	18,249	1,888	
					566,719	144,274,381	566,719	144,274,381	566,719	144,274,381	566,719	144,274,381	566,719	144,274,381	566,719	144,274,381	566,719	144,274,381
					566,719	144,274,381	566,719	144,274,381	566,719	144,274,381	566,719	144,274,381	566,719	144,274,381	566,719	144,274,381	566,719	144,274,381

(単位 面積: ha 材積: m<sup>3</sup> 竹林: 束数)

林種	種別		面積	材積
	人工林	天然林		
立木地	人工林	天然林	206,647	100,181,975
	天然林	天然林	345,105	43,986,373
竹	特用樹林	特用樹林	443	106,033
	計	計	552,194	144,274,381
伐採跡地	伐採跡地	伐採跡地	1,271	1,016,976
	未立木地	未立木地	1,888	-
更新困難地	計	計	2,640	-
	風衝地	風衝地	4,028	-
その他	風衝地	風衝地	735	-
	湿地	湿地	133	-
その他	崩壊地	崩壊地	432	-
	岩石地	岩石地	4,191	-
計	計	計	3,735	-
	計	計	9,225	-
森林合計	森林合計	森林合計	566,719	144,274,381

(資料) 森林計画課

(注) 1. 森林計画編成調査 (下記のとおり) の森林資源構成表による。

- 阿武隈川森林計画区 東北農林事務所分 平成26年度調査
- 阿武隈川森林計画区 県中農林事務所分 平成25年度調査
- 阿武隈川森林計画区 県南農林事務所分 平成26年度調査 (東白川郡を除く)
- 会津森林計画区 会津農林事務所分 平成23年度調査
- 会津森林計画区 南会津農林事務所分 平成22年度調査
- 奥久慈森林計画区 県南農林事務所分 平成27年度調査 (白河市、西白河郡を除く)
- 磐梯森林計画区 相双農林事務所分 平成24年度調査
- 磐梯森林計画区 いわき農林事務所分 平成24年度調査

- 「-」は該当なし、「0」は四捨五入による。
- 各項目の数値については、四捨五入しているため、総数と必ずしも一致しない。
- また、この表は0.01ha単位で全計画区について集計しているため、他の森林資源資料の県計と誤差が生じる場合がある。
- 「更新困難地」の「その他」は、「雪崩地」の面積を含む。





(單位 面積:ha 材積、成長量:m<sup>3</sup> 竹林:束數)

Table with columns for area, volume, and growth. Major sections include '總數' (Total), '普及' (General), '通林' (Through Forest), and '制限林' (Restricted Forest). Each section contains detailed data for various municipalities and districts, including metrics like '面積' (Area), '材積' (Volume), and '成長量' (Growth). Sub-sections like '立木' (Standing Wood) and '更替林' (Replacement Forest) are also present.

(単位 面積:ha 材積・成長量:m³ 竹林:束数)

〔森林計画区〕 《農林事務所》 市町村 (旧市町村)	総 数										普 通										限 界														
	面積					成長量					面 積					立 木					竹 林					更 新 困 難 地									
	材 積		成 長		計 算	面 積		材 積		計 算	面 積		材 積		計 算	面 積		材 積		計 算	面 積		材 積		計 算										
	材	積	材	積	計	材	積	材	積	計	材	積	材	積	計	材	積	材	積	計	材	積	材	積	計										
	針	広	針	広	計	針	広	針	広	計	針	広	針	広	計	針	広	針	広	計	針	広	針	広	計										
《い わ き》	58341	18,538,582	2,613,643	21,150,225	243,711	28,006	271,717	51,633	29,219	15,978,377	16,798	15,995,175	21,293	659,790	2,305,259	2,965,049	208	166,192	61	187	666	6,707	4,046	1,783,884	6,641	1,790,505	2,573	114,551	284,945	399,496	8	6,104	4	30	47
い わ き 市	58341	18,538,582	2,613,643	21,150,225	243,711	28,006	271,717	51,633	29,219	15,978,377	16,798	15,995,175	21,293	659,790	2,305,259	2,965,049	208	166,192	61	187	666	6,707	4,046	1,783,884	6,641	1,790,505	2,573	114,551	284,945	399,496	8	6,104	4	30	47
(平 常 盤)	4820	1,050,709	231,209	1,281,918	17,264	1,677	18,941	4,087	1,730	740,767	6,867	747,634	2,261	151,660	192,318	343,988	44	35,184	3	24	25	733	354	134,568	59	134,567	366	23,754	31,965	55,719	2	1,384	0	9	2
(小 名 浜)	3206	608,823	204,606	813,429	7,542	1,841	9,383	3,139	1,041	509,537	284	508,821	2,001	91,531	198,576	290,107	16	13,192	7	25	48	67	9	4,896	—	4,896	58	2,859	5,746	8,605	—	0	0	—	0
(内 郷)	1815	432,926	96,637	531,563	5,813	969	6,782	1,582	696	359,014	269	358,263	830	12,140	82,278	94,418	4	3,192	3	4	44	233	119	61,495	167	61,662	113	277	15,923	16,200	0	16	0	2	—
(勿 来)	4705	1,574,884	194,992	1,769,786	16,655	1,919	18,574	4,479	2,445	1,391,711	582	1,392,293	1,925	73,211	190,567	263,778	17	13,424	17	8	68	226	167	103,977	—	103,977	56	5,885	3,753	9,738	0	288	1	1	1
(遠 野)	5318	1,932,242	293,334	2,225,576	19,884	2,889	22,453	5,082	3,035	1,800,566	480	1,801,046	1,954	35,121	244,595	279,706	20	16,272	5	11	36	256	164	98,106	—	98,106	90	449	13,289	13,718	0	180	—	0	1
(田 人)	6314	2,629,554	233,029	3,162,583	33,043	2,892	35,795	5,828	4,181	2,727,62	1,090	2,728,852	1,964	8,897	205,219	214,116	10	7,760	0	58	5	486	313	192,895	54	192,949	170	—	26,666	26,666	—	1	1	2	
(好 間)	1370	273,881	77,574	351,455	4,536	912	5,448	983	422	191,437	22	191,459	514	13,048	52,823	65,871	6	4,624	0	1	40	387	157	66,419	214	66,633	216	2,977	24,515	27,492	1	584	0	14	
(小 川)	3731	679,693	186,111	865,804	15,707	2,103	17,810	3,044	1,328	484,676	1,432	486,108	1,602	95,205	140,751	235,956	38	28,600	1	5	72	687	274	87,913	213	88,126	408	11,899	43,715	55,614	2	1,848	—	1	3
(三 和)	12022	5,170,281	476,397	5,646,678	61,370	6,854	68,224	11,148	7,750	4,882,040	2,619	4,884,659	3,342	21,295	430,163	451,458	11	9,088	3	8	32	875	497	275,362	661	276,023	374	11,584	42,954	54,538	—	0	4	0	
(四 倉)	2604	661,902	106,737	768,639	9,942	581	10,523	2,089	960	406,686	95	406,781	1,059	93,225	91,056	184,281	11	9,176	2	10	46	515	258	120,416	50	120,466	244	41,565	15,536	57,101	1	744	0	8	5
(川 前)	6360	1,710,884	289,870	2,000,754	30,217	3,402	33,619	5,331	3,071	1,379,163	909	1,380,072	2,200	10,782	265,470	276,222	5	3,704	0	5	50	1,029	874	320,821	48	320,889	151	148	23,443	23,591	0	224	—	1	3
(久 之 浜)	906	160,269	21,143	181,352	2,416	260	2,676	831	461	127,490	488	127,958	354	21,185	19,052	40,237	2	1,440	1	13	75	37	3,343	8,191	—	8,191	37	3,343	1,623	4,966	0	96	0	1	0
(大 久)	2718	738,387	80,177	818,574	9,727	768	10,495	1,883	1,218	508,369	818	509,187	505	19,808	52,589	72,387	8	6,720	1	15	136	835	627	200,832	4,871	205,703	189	9,388	21,899	31,287	0	96	0	1	17

(資料) 森林計画課

(注) 1.《(県南その1)》は、県南農林事務所のうち、白河市と西白河郡の計である。

2.《(県南その2)》は、県南農林事務所のうち、東白川郡の計である。

3.《(県南)》は、県南農林事務所計である。

4. 森林計画編成調査(下記のとおりの森林資源構成表による)。

阿武隈川森林計画区	東北農林事務所分	平成26年度調査
	県中農林事務所分	平成25年度調査
	県南農林事務所分	平成26年度調査
	(東白川郡を除く)	
会津森林計画区	会津農林事務所分	平成23年度調査
	南会津農林事務所分	平成22年度調査

5.「-」は該当なし、「0」は四捨五入による。

6. 各項目の数値については、四捨五入しているため、総数と必ずしも一致しない。

奥久慈森林計画区

県南農林事務所分

(白河市、西白河郡を除く)

平成27年度調査

磐城森林計画区

相双農林事務所分

いわき農林事務所分

平成24年度調査

5 民有林人工林天然林別面積、材積

[森林計画区] ((農林事務所)) 市町村 (旧市町村)	(單位 面積:ha 材積:( )m <sup>3</sup> 竹林:束數)														
	立木地					竹林					更新 困難 地				
	民有林 總數	人工林		天然林		總數	天然林		未立木地						
總數	總數	針葉樹	広葉樹	人工林率	總數	針葉樹	広葉樹	天然林率	總數	伐採 跡地	未立 木地				
果 計	(144,274,381)	(144,274,381)	(100,288,008)	(99,978,223)	(309,785)	3,317	36.5%	(43,986,373)	(8,197,928)	(35,788,445)	1,271	4,028	1,388	2,640	9,225
[阿武隈川]	(49,423,567)	(49,423,567)	(35,445,585)	(35,328,815)	(116,770)			(13,977,982)	(3,671,162)	(10,306,820)	(686,424)				
《 県北 》	179,929	175,358	73,341	71,464	1,877		40.8%	102,017	12,089	89,928	858	1,888	874	1,014	1,825
福 島 市	61,575	60,005	20,227	19,949	278		32.8%	39,779	5,203	34,576	332	617	297	320	620
( 福 島 )	20,195	19,584	6,250	6,106	145		30.9%	13,334	1,311	12,023	90	324	147	177	197
( 松 川 )	11,130	10,868	2,848	2,799	49		25.6%	8,020	835	7,185	52	93	26	67	118
( 信 夫 )	2,224	2,093	671	656	16		30.2%	1,421	148	1,273	20	66	17	49	45
( 吾 妻 )	4,225	4,086	2,057	2,056	1		48.7%	2,029	131	1,898	11	120	77	43	9
( 飯 野 )	722	679	224	147	77		31.1%	454	53	402	4	30	17	13	9
二 本 松 市	(3,137,795)	(3,137,795)	(1,980,174)	(1,977,369)	(2,805)		30.7%	(1,157,621)	(306,849)	(850,772)	(108,768)	60	24	35	124
( 二 本 松 )	13,277	12,958	4,071	4,045	26		30.7%	8,887	1,079	7,808	136	60	24	35	124
( 安 達 )	(851,147)	(851,147)	(437,454)	(436,805)	(649)		24.4%	(413,693)	(117,723)	(295,970)	(34,400)	14	7	8	37
( 岩 代 )	4,030	3,936	982	976	6		37.6%	2,955	382	2,572	43	16	7	8	21
( 東 和 )	(364,236)	(364,236)	(233,042)	(231,721)	(1,321)		26.2%	(131,194)	(62,727)	(68,467)	(19,736)	11	6	6	57
伊 達 市	1,421	1,360	535	523	12		41.8%	825	208	617	25	16	7	8	21
( 伊 達 )	(989,624)	(989,624)	(590,748)	(590,645)	(103)		36.5%	(398,876)	(107,760)	(291,116)	(23,656)	11	6	6	57
( 梁 川 )	4,595	4,497	1,203	1,202	1		35.3%	3,294	420	2,874	30	11	6	6	57
( 保 原 )	(932,788)	(932,788)	(718,930)	(718,198)	(732)		17.9%	(213,858)	(18,639)	(195,219)	(30,976)	18	5	14	9
( 靈 山 )	3,231	3,164	1,351	1,344	8		61.5%	1,813	69	1,745	39	18	5	14	9
	(2,872,022)	(2,872,022)	(1,755,395)	(1,750,467)	(4,928)		64.7%	(1,116,627)	(432,138)	(684,489)	(41,832)	70	47	23	122
	12,702	12,458	4,641	4,593	48		60.3%	7,817	1,455	6,362	52	70	47	23	122
	(4,006)	(4,006)	(1,545)	(1,545)	—		60.8%	(2,461)	(2,308)	(153)	—	—	—	—	—
	15	15	5	5	—		60.8%	10	8	1	—	—	—	—	—
	(691,842)	(691,842)	(392,127)	(389,852)	(2,275)		60.3%	(299,715)	(144,662)	(155,053)	(12,448)	9	2	7	62
	3,290	3,203	1,202	1,177	25		81.2%	2,001	463	1,538	16	9	2	7	62
	(202,829)	(202,829)	(50,566)	(50,408)	(158)		60.3%	(152,263)	(94,112)	(58,151)	(3,320)	3	1	2	4
	1,122	1,111	201	199	2		60.3%	911	324	587	4	3	1	2	4
	(1,296,544)	(1,296,544)	(823,663)	(821,525)	(2,138)		60.3%	(472,881)	(163,176)	(309,705)	(15,072)	19	26	19	43
	5,453	5,365	2,076	2,059	18		60.3%	3,289	559	2,730	19	26	19	8	43

(單位:面積:ha 材積:( )m<sup>3</sup> 竹林:束數)

[森林計画区] ((農林事務所)) 市町村 (旧市町村)	立木地										竹林			更新 困難 地
	民有林			人工林			天然林				總數	未立木地		
	總數	總數	針葉樹	總數	針葉樹	人工林率	總數	針葉樹	広葉樹	天然林率		總數	伐採 跡地	
(月館)	(676,801)	(487,494)	(487,137)	(357)	(189,307)	(27,880)	(161,427)	(10,992)	14	32	25	6	13	
本宮市	2,822	1,157	1,153	3	1,607	101	1,506	56.9%	(15,040)	19	23	11	103	
(本宮)	(489,047)	(208,484)	(206,442)	(2,042)	(280,563)	(96,157)	(184,406)	(1,584)	(1,584)	2	3	1	57	
(白沢)	2,707	482	465	17	2,080	346	1,734	76.8%	(13,456)	17	20	8	45	
桑折町	(194,281)	(65,406)	(65,281)	(125)	(128,875)	(52,940)	(75,935)	(5,576)	(5,576)	7	15	8	16	
(折)	1,175	188	186	2	924	198	726	78.7%	(5,824)	7	18	4	2	
国見町	(294,766)	(143,078)	(141,161)	(1,917)	(151,688)	(43,217)	(108,471)	(15,848)	(15,848)	20	85	41	30	
川俣町	1,532	294	279	15	1,156	148	1,008	75.4%	(864)	1	22	4	26	
大玉村	(525,842)	(338,987)	(338,278)	(709)	(186,855)	(117,124)	(69,731)	(5,053,108)	(5,053,108)	1	22	4	26	
	1,441	629	622	7	773	300	473	53.7%	(373,616)	467	1,051	443	782	
	(367,589)	(244,703)	(244,602)	(101)	(122,886)	(58,698)	(64,188)	(80,040)	(80,040)	0	4	4	2	
	1,447	602	600	3	817	194	623	56.4%	(2,448)	0	4	4	2	
	(1,966,383)	(1,371,075)	(1,367,624)	(3,451)	(595,308)	(84,432)	(510,876)	(6,472)	(6,472)	8	0	0	4	
	7,689	2,774	2,744	30	4,780	281	4,499	62.2%	(320)	1	1	1	2	
	(455,770)	(269,422)	(269,252)	(170)	(186,348)	(68,808)	(117,540)	(3,448)	(3,448)	4	—	—	3	
	2,117	777	775	2	1,291	237	1,054	71.0%	(712)	4	—	—	3	
	(29,406,502)	(22,811,210)	(22,734,049)	(77,161)	(6,595,292)	(1,542,184)	(5,053,108)	(1,528)	(1,528)	2	—	—	2	
《 県中 》	95,400	44,924	43,406	1,518	48,176	4,953	43,223	50.5%	(80,040)	0	4	—	2	
郡山市	(8,494,704)	(6,215,190)	(6,202,705)	(12,485)	(2,279,514)	(572,633)	(1,706,881)	(8,000)	(8,000)	285	195	89	321	
(郡山)	29,964	13,504	13,385	119	15,754	1,811	13,943	52.6%	(6,472)	8	0	—	4	
(安積)	(59,747)	(17,165)	(16,954)	(211)	(42,582)	(15,267)	(27,315)	(85.2%)	(85.2%)	—	—	—	2	
(三穂田)	327	36	34	2	279	48	230	76.1%	(320)	1	—	—	2	
(逢瀬)	(31,426)	(9,818)	(9,659)	(159)	(21,608)	(19,991)	(1,617)	(320)	(320)	4	4	—	2	
(片平)	101	21	19	2	77	62	15	(2,448)	(2,448)	28	28	0	29	
(喜久田)	(208,598)	(108,800)	(105,980)	(2,820)	(99,798)	(55,884)	(43,914)	(3,448)	(3,448)	—	—	—	3	
(日和田)	761	272	242	30	484	165	319	(712)	(712)	—	—	—	3	
(富久山)	(946,440)	(684,137)	(683,682)	(455)	(262,303)	(74,770)	(187,533)	(1,528)	(1,528)	2	—	—	2	
(湖南)	3,310	1,547	1,534	13	1,703	225	1,478	(376)	(376)	0	0	—	2	
(熱海)	(70,355)	(25,257)	(25,248)	(9)	(45,098)	(33,645)	(11,453)	(4,384)	(4,384)	5	7	4	152	
	294	79	78	0	209	110	99	86.3%	—	0	0	—	2	
	(6,762)	(2,107)	(2,107)	—	(4,655)	(1,744)	(2,911)	—	—	—	—	—	2	
	43	5	5	—	35	5	29	80.2%	—	—	—	—	2	
	(77,262)	(29,526)	(29,459)	(67)	(47,736)	(29,042)	(18,694)	—	—	—	—	—	2	
	311	56	55	0	252	91	161	80.9%	—	—	—	—	2	
	(23,339)	(4,867)	(4,844)	(23)	(18,472)	(14,959)	(3,513)	—	—	—	—	—	2	
	87	9	9	0	75	46	29	86.3%	—	0	0	—	2	
	(3,675,049)	(3,144,067)	(3,142,236)	(1,831)	(530,982)	(58,474)	(472,508)	—	—	—	—	—	2	
	10,480	6,544	6,528	17	3,682	177	3,505	35.1%	—	212	148	64	41	
	(1,612,167)	(1,010,370)	(1,010,209)	(161)	(601,797)	(108,013)	(493,784)	(4,384)	(4,384)	5	7	4	152	
	7,091	2,450	2,447	3	4,477	363	4,114	63.1%	—	—	—	—	2	

(單位 面積:ha 材積:( )m<sup>3</sup> 竹林:束數)

[森林計画区] ((農林事務所)) 市町村 (旧市町村)	立木地										竹林			更新 困難 地
	民有林 總數			人工林			天然林			總數	未立木地			
	總數	針葉樹	広葉樹	總數	針葉樹	広葉樹	總數	針葉樹	広葉樹		天然 林率	伐採 跡地	未立 木地	
(西田)	(143,493)	(143,493)	(61,945)	(418)	(81,130)	(7,153)	(73,977)	(19,560)	24	0	0	—	19	
(中田)	(610,553)	(610,553)	(408,425)	(100)	(202,028)	(38,723)	(163,305)	(26,904)	34	19	6	13	29	
(田村)	(1,029,513)	(1,029,513)	(708,188)	(6,231)	(321,325)	(114,968)	(206,357)	(13,888)	17	13	5	9	33	
須賀川市	(2,410,629)	(2,410,629)	(1,562,233)	(5,484)	(842,912)	(354,690)	(488,222)	(49,936)	62	85	44	41	41	
(須賀川)	(864,052)	(864,052)	(439,524)	(3,033)	(421,495)	(204,243)	(217,252)	(31,272)	39	46	13	33	32	
(長沼)	(960,072)	(960,072)	(702,865)	(2,162)	(255,045)	(85,506)	(169,539)	(6,080)	8	32	26	6	4	
(岩瀬)	(586,505)	(586,505)	(419,844)	(289)	(166,372)	(64,941)	(101,431)	(12,584)	16	7	4	2	5	
田村市	(6,095,716)	(6,095,716)	(4,790,611)	(42,112)	(1,262,993)	(195,063)	(1,067,930)	(65,168)	81	172	64	108	168	
(滝根)	(2,559)	(2,559)	(1,510)	21	(142,545)	(26,526)	(116,019)	(6,976)	9	39	3	36	17	
(大越)	(866,454)	(866,454)	(715,372)	(276)	(151,082)	(36,607)	(114,475)	(3,016)	4	1	1	0	46	
(都路)	(810,795)	(810,795)	(552,222)	6	(224,973)	(26,733)	(198,240)	(3,488)	4	31	20	11	6	
(常葉)	(1,210,085)	(1,210,085)	(971,688)	(1,382)	(237,015)	(37,647)	(199,368)	(10,920)	14	43	9	34	54	
(船引)	(2,089,665)	(2,089,665)	(1,577,308)	(4,979)	(507,378)	(67,550)	(439,828)	(40,768)	51	56	31	25	46	
鏡石町	(64,799)	(64,799)	(21,527)	(106)	(43,166)	(22,955)	(20,211)	(5,688)	7	1	—	1	12	
天栄村	(1,086,116)	(1,086,116)	(724,022)	(2,818)	(359,276)	(67,960)	(291,316)	(29,424)	37	80	5	74	37	
石川町	(2,045,579)	(2,045,579)	(1,643,880)	(1,572)	(400,127)	(68,121)	(332,006)	(41,952)	52	107	37	70	27	
玉川村	(334,199)	(334,199)	(171,264)	(863)	(162,072)	(83,831)	(78,241)	(9,216)	12	7	2	5	43	
平田村	(1,294,491)	(1,294,491)	(1,039,362)	(750)	(254,379)	(43,344)	(211,035)	(16,064)	20	54	25	28	13	
浅川町	(374,459)	(374,459)	(217,526)	(558)	(156,375)	(62,843)	(93,532)	(3,536)	4	14	5	8	3	
古殿町	(4,088,665)	(4,088,665)	(3,850,798)	(845)	(237,022)	(15,474)	(221,548)	(11,760)	15	41	34	6	9	



(單位 面積:ha 材積:( )m<sup>3</sup> 竹林:束數)

[森林計画区] ((農林事務所)) 市町村 (旧市町村)	立木地										竹林			更新 困難 地
	民有林			人工林			天然林				總數	未立木地		
	總數	針葉樹	広葉樹	人工林率	總數	針葉樹	広葉樹	天然林率	總數	伐採 跡地		未立 木地		
三春町	(464,311) 2,340 (2,652,834) 7,656	(248,878) 486 (2,270,811) 4,248	(247,782) 476 (2,262,339) 4,044	(1,096) 10 (8,472) 203	20.8% 20.8% 55.5%	(215,433) 1,745 (382,023) 3,128	(36,317) 116 (18,953) 47	(179,116) 1,629 (363,070) 3,081	(50,472) 63 (10,360) 13	31 5 26	25 5 150	16 87 91		
《 県南その1 》	(5,927,372) 22,954 (3,471,410) 12,386 (1,254,672) 5,000 (798,773) 2,424 (414,265) 1,513 (1,003,700) 3,448 (1,845,045) 8,000 (303,810) 1,123 (87,021) 322 (220,086) 1,122	(4,025,809) 8,191 (2,496,523) 4,883 (840,154) 1,658 (622,892) 1,140 (256,641) 492 (776,836) 1,593 (1,223,432) 2,695 (192,137) 358 (35,949) 69 (77,768) 186	(4,017,180) 8,109 (2,492,992) 4,849 (837,755) 1,635 (622,608) 1,135 (256,428) 491 (776,201) 1,588 (1,219,664) 2,659 (191,903) 356 (35,469) 65 (77,152) 180	(8,629) 82 (3,531) 34 (2,399) 23 (284) 4 (213) 1 (635) 5 (3,768) 36 (234) 2 (480) 4 (616) 6	35.7% 39.4% 33.2% 47.0% 32.5% 46.2% 33.7% 31.9% 21.3% 16.6%	(1,901,563) 14,062 (974,887) 7,202 (414,518) 3,171 (175,881) 1,235 (157,624) 1,000 (226,864) 1,796 (621,613) 4,992 (111,673) 725 (51,072) 235 (142,318) 908	(560,998) 1,933 (313,780) 1,083 (138,101) 486 (55,305) 178 (84,897) 293 (35,477) 125 (81,117) 287 (52,481) 179 (38,480) 126 (75,140) 258	(1,340,565) 12,129 (661,107) 6,120 (276,417) 2,684 (120,576) 1,057 (72,727) 708 (191,387) 1,671 (540,496) (59,192) 547 (12,592) 109 (67,178) 649	(47,104) 59 (29,008) 36 (20,976) 26 (1,648) 2 (584) 1 (5,800) 7 (4,352) 5 (10,008) 13 (1,112) 1 (2,624) 3	220 133 98 48 8 7 36 110 2 1 2 7	128 111 48 37 5 1 4 81 1 1 1 3	149 149 166 97 40 13 16 198 25 15 18		
[ 奥久慈 ]	(12,441,362) 27,214 (12,441,362) 27,214	(10,700,136) 15,656 (10,700,136) 15,656	(10,691,675) 15,577 (10,691,675) 15,577	(8,461) 79 (8,461) 79	57.5% 57.5%	(1,741,226) 11,224 (1,741,226) 11,224	(338,999) 1,014 (338,999) 1,014	(1,402,227) 10,211 (1,402,227) 10,211	(44,584) 56 (44,584) 56	128 111	18 18	149 149		
《 県南その2 》	(2,626,328) 6,374 (3,327,166) 6,382 (3,904,143) 8,379 (2,583,725) 6,080	(2,147,509) 3,222 (2,961,712) 4,175 (3,356,646) 4,757 (2,234,269) 3,502	(2,146,925) 3,208 (2,959,518) 4,160 (3,352,142) 4,729 (2,233,090) 3,480	(584) 14 (2,194) 14 (4,504) 29 (1,179) 22	50.5% 65.4% 56.8% 57.6%	(478,819) 2,995 (365,454) 2,173 (547,497) 3,503 (349,456) 2,553	(101,599) 319 (76,418) 212 (125,431) 377 (35,551) 106	(377,220) 2,675 (289,036) 1,962 (422,066) 3,126 (313,905) 2,447	(10,472) 13 (9,272) 12 (13,232) 17 (11,608) 15	8 6 15 96 9	2 8 7 4 3	136 7 6 0		
《 県南 》	(18,368,734) 50,167	(14,725,945) 23,847	(14,708,855) 23,686	(17,090) 161	47.5%	(3,642,789) 25,286	(899,997) 2,946	(2,742,792) 22,340	(91,688) 115	348 243	104 104	572		

(單位 面積:ha 材種:( )m<sup>3</sup> 竹林:束數)

[森林計画区] ((農林事務所)) 市町村 (旧市町村)	立木地										竹林			更新困難地	
	民有林 總數			人工林 總數			天然林 總數			竹林 總數			未立木地		更新 困難地
	總數	針葉樹	広葉樹	總數	針葉樹	広葉樹	總數	針葉樹	広葉樹	總數	針葉樹	広葉樹	伐採 跡地	未立木地	
[ 会津 ]	(45,842,904)	(25,113,591)	(142,959)	(20,586,354)	(1,747,587)	(18,838,767)	(10,984)	14	1,250	183	1,066	5,850			
《 会津 》	240,423	54,577	840	177,893	6,437	171,457	74.0%								
会津若松市	(28,853,500)	(16,871,411)	(129,813)	(11,982,089)	(1,048,353)	(10,933,736)	(10,520)	13	939	87	852	3,121			
(会津若松)	139,536	33,549	709	101,204	3,866	97,339	72.5%								
(北会津)	(2,897,453)	(1,533,795)	(6,802)	(1,363,668)	(115,482)	(1,248,186)	(2,888)	4	32	3	29	35			
(河東)	15,246	3,127	65	11,983	419	11,564	78.6%								
喜多方市	(2,760,191)	(1,496,575)	(6,789)	(1,256,827)	(83,081)	(1,173,746)	(2,888)	4	27	3	24	22			
(喜多方)	14,324	3,074	65	11,132	297	10,836	77.7%								
(熱塩加納)	-	-	-	-	-	-	-								
(塩川)	(137,262)	(30,408)	(13)	(106,841)	(32,401)	(74,440)	-								
(山都)	922	53	0	851	123	728	92.3%								
(高郷)	(5,088,272)	(2,860,356)	(30,502)	(2,227,916)	(353,976)	(1,873,940)	(264)	0	106	19	87	339			
北塩原村	24,057	5,426	169	18,017	1,171	16,846	74.9%								
西会津町	(1,149,582)	(654,885)	(5,392)	(489,305)	(149,816)	(339,489)	(24)	0	29	5	23	71			
磐梯町	5,095	1,341	47	3,607	515	3,092	70.8%								
猪苗代町	(1,572,634)	(745,167)	(10,266)	(817,201)	(42,253)	(774,948)	(72)	0	25	4	21	203			
会津坂下町	9,322	1,501	53	7,541	151	7,390	80.9%								
湯川村	(235,665)	(117,397)	(481)	(117,787)	(66,927)	(50,860)	(104)	0	6	1	5	1			
柳津町	746	167	2	569	188	381	76.3%								
三島町	(1,632,133)	(1,046,108)	(11,840)	(574,185)	(82,370)	(491,815)	(24)	0	38	4	34	45			
	6,292	1,865	53	4,290	270	4,020	68.2%								
	(498,258)	(268,297)	(2,523)	(229,438)	(12,610)	(216,828)	(40)	0	7	4	4	19			
	2,603	552	13	2,011	47	1,964	77.2%								
	(1,145,039)	(571,562)	(1,939)	(571,538)	(116,821)	(454,717)	-								
	6,217	1,120	9	4,866	567	4,298	78.3%								
	(3,767,965)	(1,916,558)	(25,524)	(1,825,883)	(74,332)	(1,751,551)	-								
	20,256	3,753	115	15,494	279	15,215	76.5%								
	(835,981)	(528,573)	(1,216)	(306,192)	(17,166)	(289,026)	(16)	0	53	0	52	15			
	3,438	1,077	10	2,283	60	2,223	66.4%								
	(3,291,018)	(2,193,381)	(3,787)	(1,093,850)	(91,823)	(1,002,027)	(4,304)	5	25	22	2	437			
	15,663	5,453	37	9,707	436	9,271	62.0%								
	(526,575)	(281,900)	(4,377)	(240,298)	(61,472)	(178,826)	(128)	0	6	1	4	35			
	2,449	517	20	1,871	246	1,625	76.4%								
	-	-	-	-	-	-	-								
	(2,641,926)	(1,750,855)	(24,694)	(866,377)	(4,078)	(862,299)	(216)								
	11,707	3,398	121	7,806	19	7,787	66.7%								
	(1,715,216)	(1,098,528)	(4,765)	(616,688)	(8,921)	(607,767)	(248)	0	300	0	300	82			
	6,517	1,722	23	4,567	21	4,546	70.1%								

(單位 面積:ha 材積:( )m<sup>3</sup> 竹林:束數)

[森林計画区] (農林事務所) 市町村 (旧市町村)	地										竹			更新 困難 地	
	民有林					立木					竹林				
	總數	總數	針葉樹	広葉樹	人工 林率	總數	針葉樹	広葉樹	天然 林率	總數	伐採 跡地	未立木地			
金山町	(2,180,400)	(2,180,400)	(1,352,872)	(1,339,503)	(13,369)	(827,528)	(53,726)	(773,802)	63.8%	—	218	4	214	938	
昭和田	(808,499)	(808,499)	(333,374)	(333,373)	(1)	(475,125)	(34,024)	(441,101)	84.4%	—	16	12	4	44	
会津美里町	(3,955,156)	(3,955,156)	(2,388,130)	(2,375,293)	(12,837)	(1,567,026)	(116,532)	(1,450,494)	73.9%	3	33	6	26	28	
(会津高田)	(3,145,761)	(3,145,761)	(1,914,962)	(1,903,363)	(11,599)	(1,230,799)	(25,308)	(1,205,491)	73.9%	2	15	3	12	12	
(会津本郷)	(483,868)	(483,868)	(260,170)	(259,210)	(960)	(223,698)	(77,921)	(145,777)	76.2%	1	12	0	11	14	
(新鶴)	(325,527)	(325,527)	(212,998)	(212,720)	(278)	(112,529)	(13,303)	(99,226)	70.0%	—	6	3	3	2	
《南会津》	(16,989,404)	(16,989,404)	(8,385,139)	(8,371,993)	(13,146)	(8,604,265)	(699,234)	(7,905,031)	76.0%	(464)	1	311	96	215	2,729
下郷町	(3,708,971)	(3,708,971)	(1,950,656)	(1,943,795)	(6,861)	(1,758,315)	(144,607)	(1,613,708)	75.9%	(320)	0	119	34	86	537
檜枝岐村	(2,439,055)	(2,439,055)	(885,298)	(884,437)	(861)	(1,553,757)	(71,302)	(1,482,455)	87.5%	—	1	—	—	1	7
只見町	(10,526,684)	(10,526,684)	(5,467,571)	(5,462,192)	(5,379)	(5,059,113)	(471,132)	(4,587,981)	81.2%	—	44	1	43	1,753	
南会津町	(5,820,086)	(5,820,086)	(3,285,957)	(3,283,156)	(2,801)	(2,534,129)	(243,214)	(2,290,915)	73.8%	(144)	0	146	62	84	433
(田島)	(1,810,229)	(1,810,229)	(690,213)	(689,182)	(1,031)	(1,120,016)	(179,554)	(940,462)	70.4%	(144)	0	88	39	48	234
(館岩)	(1,126,532)	(1,126,532)	(654,330)	(653,473)	(857)	(472,202)	(15,664)	(456,538)	78.9%	—	—	22	18	3	75
(伊南)	(1,769,837)	(1,769,837)	(837,071)	(836,381)	(690)	(932,766)	(32,700)	(900,066)	71.0%	—	—	21	2	20	8
(南郷)	(7,417)	(7,417)	(2,237)	(2,214)	(23)	(5,011)	(996)	(4,015)	79.7%	—	—	16	2	13	116
[磐城]	(36,566,548)	(36,566,548)	(28,885,737)	(28,844,142)	(41,595)	(7,680,811)	(2,440,180)	(5,240,631)	45.3%	(274,984)	344	762	220	542	1,401
《相双》	(15,416,323)	(15,416,323)	(11,100,057)	(11,081,901)	(18,156)	(4,316,266)	(1,665,839)	(2,650,427)	49.5%	(102,688)	128	480	156	325	688
相馬市	(1,637,760)	(1,637,760)	(1,012,036)	(1,010,442)	(1,594)	(625,724)	(22,707)	(398,654)	67.6%	(9,432)	12	54	16	38	103

(單位 面積:ha 材積:( )m<sup>3</sup> 竹林:束數)

[森林計画区] (農林事務所) 市町村 (旧市町村)	立木地										竹林			更新 困難 地		
	民有林 總數			人			工			林			天然 林			
	總數	總數	總數	針葉樹	広葉樹	人工 林率	總數	針葉樹	広葉樹	天然 林率	總數	針葉樹	広葉樹		伐採 跡地	未立木地
南相馬市	(3,609,906)	(2,309,421)	(2,306,166)	(3,255)	(1,300,485)	(678,008)	(622,477)	(36,064)	75	26	49	205				
(原町)	13,122	5,202	5,124	78	7,595	2,661	4,934	45								
(鹿島)	(1,373,217)	(895,255)	(894,678)	(577)	(477,962)	(268,163)	(209,799)	(19,640)	29	5	24	92				
(小高)	4,867	2,043	2,021	22	2,678	1,035	1,643	25								
新地町	(1,279,308)	(827,293)	(825,169)	(2,124)	(452,015)	(174,239)	(277,776)	(9,080)	34	15	20	94				
飯館村	4,919	1,822	1,792	30	2,957	761	2,196	11								
広野町	(957,381)	(586,873)	(586,319)	(554)	(370,508)	(235,606)	(134,902)	(7,344)	12	6	6	19				
檜葉町	3,337	1,337	1,311	26	1,960	865	1,094	9								
富岡町	(468,241)	(311,247)	(309,724)	(1,523)	(156,994)	(66,662)	(90,332)	(4,504)	14	7	6	66				
川内村	1,612	606	578	28	921	228	692	6								
大熊町	(1,406,394)	(917,786)	(916,459)	(1,327)	(488,608)	(91,827)	(396,781)	(80)	152	93	58	65				
双葉町	(808,409)	(645,964)	(645,480)	(484)	(162,445)	(65,783)	(96,662)	(6,080)	28	2	26	54				
浪江町	2,882	1,825	1,820	4	968	228	740	8								
葛尾村	(588,781)	(515,231)	(514,687)	(544)	(73,550)	(14,207)	(59,343)	(2,544)	21	1	20	39				
《いわき》	2,001	1,938	1,319	12	607	53	554	3								
いわき市	(770,139)	(603,719)	(601,816)	(1,903)	(166,420)	(57,898)	(108,522)	(5,896)	12	2	10	43				
(平)	2,776	1,559	1,540	19	1,155	243	912	7								
(常磐)	(3,108,148)	(2,718,510)	(2,714,206)	(4,304)	(389,638)	(63,770)	(325,868)	(1,312)	38	—	38	28				
(小名浜)	11,854	8,660	8,615	46	3,126	251	2,874	2								
(内郷)	(636,455)	(435,834)	(434,651)	(1,183)	(200,621)	(60,555)	(140,066)	(8,008)	36	2	34	11				
	2,715	1,221	1,212	9	1,437	274	1,163	10								
	(690,633)	(416,366)	(416,341)	(25)	(274,267)	(173,508)	(100,759)	(14,704)	4	0	3	29				
	2,673	1,088	1,088	0	1,534	667	867	18								
	(1,264,681)	(927,855)	(926,226)	(1,629)	(336,826)	(129,483)	(207,343)	(12,400)	35	3	31	42				
	4,477	2,089	2,070	19	2,296	468	1,828	16								
	(426,776)	(286,088)	(285,703)	(385)	(140,688)	(37,068)	(103,620)	(1,664)	12	2	10	3				
	2,006	855	830	5	1,153	131	1,021	2								
	(21,150,225)	(17,785,680)	(17,762,241)	(23,439)	(3,364,545)	(774,341)	(2,590,204)	(172,296)	282	65	217	713				
	58,341	33,285	33,006	259	23,866	2,708	21,158	215								
	(21,150,225)	(17,785,680)	(17,762,241)	(23,439)	(3,364,545)	(774,341)	(2,590,204)	(172,296)	282	65	217	713				
	58,341	33,285	33,006	259	23,866	2,708	21,158	215								
	(1,281,918)	(882,201)	(875,275)	(6,926)	(399,717)	(175,434)	(224,283)	(36,568)	37	4	33	28				
	4,820	2,084	2,029	54	2,627	614	2,013	46								
	(767,114)	(600,349)	(599,182)	(1,167)	(166,765)	(13,015)	(153,750)	(14,496)	21	7	14	49				
	2,451	1,078	1,065	13	1,286	40	1,246	18								
	(813,429)	(514,717)	(514,433)	(284)	(298,712)	(94,390)	(204,322)	(13,192)	32	7	25	48				
	3,206	1,051	1,047	3	2,059	320	1,739	16								
	(531,563)	(420,945)	(420,509)	(436)	(110,618)	(12,417)	(98,201)	(3,208)	9	4	6	44				
	1,815	815	810	4	943	53	890	4								

(単位 面積:ha 材積:( )m<sup>3</sup> 竹林:束数)

[森林計画区] (農林事務所) 市町村 (旧市町村)	立木地										竹林			更新 困難 地
	民有林 総数			人工林			天然林				総数	未立木地		
	総数	針葉樹	広葉樹	針葉樹	広葉樹	人工 林率	総数	針葉樹	広葉樹	天然 林率		伐採 跡地	未立 木地	
( 勿 来 )	(1,769,786)	(1,496,270)	(1,495,688)	(582)	(273,516)	(79,196)	(194,320)	(13,712)	26	18	9	68		
( 遠 野 )	4,705	2,612	2,606	6	1,982	297	1,684	17	26	18	9	68		
( 田 人 )	(2,190,576)	(1,897,152)	(1,896,672)	(480)	(293,424)	(35,570)	(257,854)	(16,432)	17	5	12	38		
( 好 間 )	5,318	3,199	3,195	4	2,044	115	1,929	(7,760)	21	5	12	38		
( 小 川 )	(3,162,583)	(2,921,801)	(2,920,657)	(1,144)	(240,782)	(8,897)	(231,885)	(5,208)	70	11	59	7		
( 三 和 )	6,314	4,494	4,476	17	1,734	25	1,709	(30,448)	2	0	1	54		
( 四 倉 )	(351,455)	(258,092)	(257,856)	(236)	(93,363)	(16,025)	(77,338)	(9,920)	7	0	1	54		
( 川 前 )	1,370	1,308	576	3	729	57	672	(3,928)	7	1	6	75		
( 大 久 )	(865,804)	(574,234)	(572,589)	(1,645)	(291,570)	(107,104)	(184,466)	(9,088)	38	1	6	75		
	3,731	1,602	1,582	20	2,009	375	1,634	(9,920)	15	3	12	32		
	(5,646,678)	(5,140,682)	(5,137,402)	(3,280)	(505,996)	(92,879)	(473,117)	(3,928)	5	0	6	53		
	12,022	8,247	8,189	58	3,716	109	3,607	(1,520)	2	1	1	13		
	(768,639)	(527,257)	(527,112)	(145)	(241,382)	(134,790)	(106,592)	(6,816)	18	2	18	51		
	2,604	1,218	1,216	2	1,303	445	858	(3,928)	20	2	18	51		
	(2,000,754)	(1,700,941)	(1,699,984)	(957)	(299,813)	(10,900)	(288,913)	(9,920)	5	0	6	53		
	6,360	3,945	3,928	17	2,351	39	2,312	(1,520)	6	0	6	53		
	(181,352)	(136,149)	(135,681)	(468)	(45,203)	(24,528)	(20,675)	(6,816)	2	1	1	13		
	906	498	492	5	391	126	265	(6,816)	2	1	1	13		
	(818,574)	(714,890)	(709,201)	(5,689)	(103,684)	(29,196)	(74,488)	(13,712)	9	1	17	153		
	2,718	1,845	1,793	52	694	94	600	(13,712)	18	1	17	153		

(資料) 森林計画課

(注) 1. 森林計画編成調査(下記のとおり)の森林資源構成表による。

阿武隈川森林計画区

奥久慈森林計画区

平成26年度調査

奥久慈森林計画区

県南農林事務所分  
(白河市、西白河郡を除く)

平成27年度調査

会津森林計画区

会津農林事務所分

平成23年度調査

磐城森林計画区

相双農林事務所分

平成24年度調査

南会津農林事務所分

南会津農林事務所分

平成22年度調査

いわき農林事務所分

いわき農林事務所分

平成24年度調査

2. 「一」は該当なし、「〇」は四捨五入による。

3. 各項目の数値については、四捨五入しているため、総数と必ずしも一致しない。

4. 材積の総数については、竹の材積(束)は含まれていない。

5. 人工林率(天然林率)は、民有林総数(面積)に対する人工林(天然林)総数(面積)の割合を示した。

# 6 民有林樹種別森林面積、材積

〔森林計画区〕 ((農林事務所)) 市町村 (旧市町村)	針 葉 樹										広 葉 樹									
	総 数		ス ギ		ヒノキ・サウラ・ヒバ		アカマツ・クロマツ		カラマツ		モミ・ヒノキ・その他		総 数		ク ス ギ		ナラ その他			
	面積	材積	面積	材積	面積	材積	面積	材積	面積	材積	面積	材積	面積	材積	面積	材積	面積	材積		
県 計	552,194	144,274,381	232,593	108,176,151	132,584	82,564,129	12,379	2,621,539	74,972	19,883,570	11,224	2,765,905	1,434	336,108	319,602	36,098,230	3,432	428,733	316,170	35,669,497
〔阿武隈川〕	175,358	49,423,567	89,553	38,999,977	45,353	28,766,572	3,923	725,018	32,002	8,940,008	2,218	555,076	57	13,305	91,805	10,423,590	2,231	258,359	89,574	10,165,231
《 県 北 》	60,005	14,089,693	25,152	10,145,566	9,735	5,978,797	1,306	223,648	13,489	3,778,680	616	163,189	6	1,252	34,854	3,944,127	908	116,990	33,945	3,827,137
福 島 市	19,584	4,275,245	7,417	2,827,326	2,371	1,418,343	313	59,151	4,330	1,247,001	398	101,907	4	924	12,167	1,447,919	203	26,548	11,964	1,421,371
( 福 島 )	10,868	2,231,782	3,634	1,387,496	1,230	723,542	90	17,346	2,213	622,926	97	22,758	4	924	7,234	844,286	82	10,442	7,152	833,844
( 松 川 )	2,093	493,582	804	330,587	275	176,429	94	12,089	433	139,542	2	527	-	-	1,289	162,995	11	1,502	1,278	161,493
( 信 夫 )	1,859	342,009	593	206,221	161	93,287	24	4,281	408	108,594	0	79	-	-	1,266	135,788	1	174	1,284	135,614
( 吾 妻 )	4,086	1,076,406	2,187	828,792	655	390,048	99	24,712	1,134	335,503	299	78,529	-	-	1,899	247,614	-	-	1,899	247,614
( 飯 野 )	679	131,466	200	74,230	51	33,057	7	723	141	40,436	0	14	-	-	479	57,236	108	14,430	371	42,806
二 本 松 市	12,958	3,137,795	5,123	2,284,218	2,604	1,613,042	197	36,763	2,241	611,622	81	22,643	1	148	7,834	853,577	318	40,485	7,516	813,092
( 二 本 松 )	3,936	851,147	1,358	554,528	499	315,524	46	7,301	766	218,601	46	13,086	0	16	2,578	296,619	31	3,958	2,547	292,661
( 安 達 )	1,360	364,236	731	294,448	225	143,548	30	6,662	474	143,769	2	406	0	63	628	69,788	10	1,296	619	68,492
( 岩 代 )	4,497	989,624	1,622	698,405	873	520,306	53	8,321	689	163,307	6	1,471	-	-	2,875	291,219	137	16,752	2,738	274,467
( 東 和 )	3,164	932,788	1,412	736,837	1,006	633,684	67	14,479	312	80,945	27	7,880	0	69	1,752	195,951	140	18,479	1,612	177,472
伊 達 市	12,458	2,872,022	6,048	2,182,605	1,957	1,141,747	499	70,517	3,560	961,652	32	8,570	1	119	6,410	689,417	228	29,087	6,182	660,330
( 伊 達 )	15	4,006	14	3,853	0	241	-	-	13	3,612	-	-	-	-	1	153	-	-	1	153
( 梁 川 )	3,203	691,842	1,640	594,514	250	153,518	146	25,717	1,241	354,222	4	1,057	-	-	1,563	157,328	21	2,358	1,542	154,970
( 保 原 )	1,111	202,829	523	144,520	46	25,518	85	8,379	391	110,409	0	95	1	119	588	58,309	1	140	587	58,169
( 靈 山 )	5,365	1,296,544	2,617	984,701	1,016	585,625	203	28,773	1,372	363,341	25	6,962	-	-	2,748	311,843	67	8,717	2,681	303,126
( 月 舘 )	2,764	676,801	1,254	515,017	645	376,845	65	7,648	542	130,068	2	456	-	-	1,510	161,784	138	17,872	1,372	143,912
本 宮 市	2,562	489,047	811	302,599	264	159,216	42	8,532	499	133,452	6	1,338	0	61	1,751	186,448	37	4,755	1,714	181,693
( 本 宮 )	1,112	194,281	384	118,221	60	34,839	16	3,372	305	79,553	3	457	-	-	728	76,060	1	136	727	75,924
( 白 沢 )	1,450	294,766	427	184,378	204	124,377	26	5,160	193	53,899	3	881	0	61	1,023	110,388	36	4,619	987	105,769
桑 折 町	1,403	525,842	923	455,402	322	239,359	27	8,535	554	201,060	20	6,448	-	-	480	70,440	1	162	479	70,278
国 見 町	1,419	367,589	793	303,300	282	166,503	11	3,103	478	127,946	21	5,748	-	-	626	64,289	3	328	623	63,961
川 俣 町	7,554	1,966,383	3,025	1,452,056	1,730	1,115,036	178	29,667	1,068	293,111	49	14,242	-	-	4,529	514,327	117	15,537	4,412	498,790
大 玉 村	2,088	455,770	1,011	338,060	206	125,551	37	7,380	759	202,836	9	2,293	-	-	1,057	117,710	1	88	1,056	117,622
《 県 中 》	93,100	29,406,502	48,360	24,276,233	30,494	19,563,202	1,932	356,812	14,566	4,031,979	1,324	313,838	43	10,402	44,740	5,130,269	1,239	130,614	43,501	4,999,655
郡 山 市	29,258	8,494,704	15,196	6,775,338	7,491	4,711,653	175	38,995	6,442	1,775,088	1,054	243,570	35	8,032	14,062	1,719,366	207	26,918	13,855	1,692,448
( 郡 山 )	314	59,747	82	32,221	20	13,151	0	87	62	19,983	-	-	-	-	232	27,526	16	2,114	216	25,412
( 安 積 )	98	31,426	82	29,650	11	7,070	0	53	70	22,478	0	11	0	38	17	1,776	3	408	14	1,368

(単位 面積:ha 材積:m)

【森林計画区】 〔農林事務所〕 市町村 (旧市町村)	針 葉												樹												広 葉				樹	
	総 数			ス ギ			ヒノキ・サウラ・ヒバ			アカマツ・クロマツ			カラマツ			モミ・ヒメコマツ・その他			総 数		クヌギ		ナラ その他							
	面積	材積	材積	面積	材積	材積	面積	材積	材積	面積	材積	材積	面積	材積	材積	面積	材積	面積	材積	面積	材積	面積	材積	面積	材積	面積	材積			
	755	208,598	161,864	88	60,002	11	2,091	304	98,850	3	921	—	—	—	349	46,734	0	52	348	46,682										
(三穂田)	3,251	946,440	1,759	796	495,242	44	11,482	793	225,459	126	25,913	1	356	1,491	187,988	3	412	1,489	187,576											
(逢瀬)	287	70,355	189	58,893	17	10,626	160	45,508	2	621	—	—	—	99	11,462	1	108	98	11,354											
(片平)	40	6,762	10	3,851	3	1,757	6	1,910	0	24	—	—	—	29	2,911	—	—	29	2,911											
(喜久田)	308	77,262	146	58,501	40	25,213	105	32,826	1	273	—	—	—	162	18,761	9	855	153	17,906											
(日和田)	84	23,339	55	19,803	6	4,136	48	15,518	0	113	0	23	29	3,536	0	23	29	3,513	3,513											
(富久山)	10,227	3,675,049	6,705	3,200,710	3,833	2,475,016	19	4,761	2,187	564,715	660	155,065	6	1,153	3,522	474,339	—	—	3,522	474,339										
(湖南)	6,926	1,612,167	2,810	1,118,222	1,075	652,127	38	8,570	1,451	400,557	219	50,550	27	6,418	4,116	493,945	0	71	4,116	493,874										
(熱海)	782	143,493	131	69,098	93	57,943	36	10,645	1	143	—	—	—	651	74,395	31	4,092	620	70,303											
(西田)	2,483	610,553	1,015	447,148	553	328,636	17	3,025	410	106,947	35	8,540	—	—	1,468	163,405	51	6,519	1,417	156,886										
(中田)	3,702	1,029,513	1,805	816,925	956	580,734	32	6,059	811	228,692	5	1,396	0	44	1,897	212,588	93	12,264	1,804	200,324										
(田村)	8,987	2,410,629	4,740	1,916,923	1,690	1,059,329	170	30,457	2,798	805,211	82	21,810	0	116	4,246	493,706	44	5,753	4,202	487,953										
須賀川市	3,699	864,052	1,696	643,767	544	322,238	56	9,712	1,095	311,568	1	133	0	116	2,003	220,285	33	4,183	1,970	216,102										
(須賀川)	3,287	960,072	1,832	788,371	776	498,202	61	9,806	914	258,859	81	21,504	—	—	1,455	171,701	9	1,295	1,446	170,406										
(長沼)	2,000	586,505	1,212	484,785	370	238,889	53	10,939	789	234,784	1	173	—	—	788	101,720	2	275	786	101,445										
(岩瀬)	19,994	6,095,716	9,766	4,985,674	6,847	4,281,404	771	122,876	2,036	550,461	109	30,153	3	780	10,228	1,110,042	525	44,343	9,703	1,065,699										
田村市	2,494	1,118,717	1,595	1,000,823	1,417	950,217	46	9,662	128	39,587	5	1,357	—	—	899	117,894	16	2,277	883	115,617										
(滝根)	2,119	866,454	1,263	751,703	1,000	675,738	43	9,291	205	61,915	16	4,699	0	60	856	114,751	15	1,676	841	113,075										
(大越)	4,452	810,795	1,730	578,955	715	371,558	390	49,425	596	150,035	29	7,670	1	267	2,721	231,840	359	22,583	2,362	209,257										
(都路)	3,927	1,210,085	2,077	1,009,335	1,408	844,349	158	30,879	485	127,066	25	6,974	0	47	1,849	200,750	11	1,436	1,839	199,314										
(常葉)	7,003	2,069,665	3,100	1,644,658	2,308	1,439,542	135	23,619	621	171,838	34	9,453	2	406	3,903	444,807	124	16,371	3,779	428,436										
(船引)	324	64,799	124	44,482	35	19,581	4	459	86	24,442	—	—	—	200	20,317	1	84	199	20,233											
鏡石町	4,621	1,086,116	1,771	791,982	900	569,128	60	15,754	787	193,230	43	8,870	—	—	2,851	294,134	20	2,868	2,831	291,266										
天栄村	5,711	2,045,579	2,914	1,712,001	2,356	1,565,083	175	35,791	379	110,065	4	1,082	—	—	2,797	333,578	182	24,559	2,615	309,019										
石川町	1,396	334,199	678	255,095	217	126,209	23	4,079	437	124,675	1	132	—	—	718	79,104	18	2,299	701	76,805										
玉川村	4,397	1,294,491	2,239	1,082,706	1,577	925,497	98	16,656	558	139,236	5	1,317	—	—	2,158	211,785	17	1,744	2,141	210,041										
平田村	1,554	374,459	694	280,369	320	184,650	101	17,563	272	78,108	0	48	—	—	860	94,090	8	1,070	852	93,020										
浅川町	7,282	4,088,665	5,555	3,866,272	5,285	3,794,189	122	26,452	143	43,943	3	817	3	871	1,696	222,393	26	3,904	1,671	218,489										
古殿町	2,231	464,311	592	284,099	380	228,960	37	3,780	170	50,118	5	1,241	—	—	1,639	180,212	34	4,500	1,605	175,712										
三春町	7,376	2,652,834	4,091	2,281,292	3,396	2,097,539	196	43,950	479	134,402	19	4,798	2	603	3,284	371,542	157	12,572	3,127	358,970										
小野町	22,253	5,927,372	10,042	4,578,178	5,123	3,224,573	685	144,558	3,947	1,129,347	278	78,049	8	1,651	12,211	1,349,194	83	10,755	12,128	1,338,439										
《県南その1》	12,085	3,471,410	5,931	2,806,772	3,349	2,104,141	479	104,072	2,089	594,919	12	3,159	2	481	6,154	664,638	30	3,772	6,124	660,866										
白河市	4,829	1,254,672	2,121	975,856	1,190	729,710	145	31,863	778	212,307	6	1,528	2	448	2,708	278,816	23	2,749	2,685	276,067										
(白河)	2,375	798,773	1,314	677,913	824	543,518	152	34,107	335	99,491	3	788	0	9	1,061	120,860	1	180	1,060	120,700										
(表郷)																														

(単位 面積:ha 材積:m)

【森林計画区】 (農林事務所) 市町村	計										樹										業				樹
	総		ス		ギ		ヒノキ・サワラ・ヒバ		アカマツ クロマツ		カラマツ		モミ・ヒメコマツ ・その他		総		クヌギ		ナラ その他						
	面積	材積	面積	材積	面積	材積	面積	材積	面積	材積	面積	材積	面積	材積	面積	材積	面積	材積	面積	材積					
( 東 )	1,493	414,265	784	341,325	413	241,138	301	86,905	—	—	—	—	—	—	709	72,940	1	98	708	72,842					
( 大 信 )	3,389	1,003,700	1,713	811,678	922	589,775	676	196,216	3	843	0	24	1,676	192,022	5	765	1,671	191,257	1,343,412						
西 郷 村	7,687	1,845,045	2,946	1,300,781	1,338	853,396	1,189	341,222	286	74,845	6	980	4,741	544,264	35	4,580	4,706	539,884	3,343,412						
泉 崎 村	1,083	303,810	534	244,384	282	173,247	228	66,029	0	37	—	—	549	59,426	8	1,013	541	58,413	375,693						
中 島 村	304	87,021	191	73,949	50	32,379	131	39,804	—	—	—	—	113	13,072	4	506	109	12,566	264,281						
矢 吹 町	1,093	220,086	438	152,292	104	61,410	310	87,373	0	8	1	190	655	67,794	7	884	649	66,910	392,052						
[ 奥 久 慈 ]	26,881	12,441,362	16,591	11,030,674	13,190	9,983,924	1,643	481,226	17	4,744	6	2,018	10,290	1,410,688	416	67,276	9,874	1,343,412	2,681,851						
《 県 南 の 2 》	26,881	12,441,362	16,591	11,030,674	13,190	9,983,924	1,643	481,226	17	4,744	6	2,018	10,290	1,410,688	416	67,276	9,874	1,343,412	2,681,851						
棚 倉 町	6,216	2,626,328	3,527	2,248,524	2,539	1,956,988	475	127,854	0	55	0	0	2,689	377,804	13	2,111	2,676	375,693	2,681,851						
矢 祭 町	6,348	3,327,166	4,372	3,035,936	3,443	2,709,845	609	213,709	3	966	3	1,255	1,976	291,230	164	26,949	1,812	264,281	2,681,851						
塙 町	8,261	3,904,143	5,106	3,477,573	4,165	3,190,742	336	91,207	6	1,785	1	288	3,155	426,570	213	34,518	2,942	392,052	2,681,851						
鮫 川 村	6,055	2,583,725	3,586	2,268,641	3,044	2,126,349	311	91,423	7	1,938	1	475	2,469	315,084	25	3,698	2,444	311,386	2,681,851						
《 県 南 》	49,133	18,368,734	26,633	15,608,852	18,313	13,208,497	2,328	625,784	295	82,793	14	3,669	22,501	2,759,882	499	78,031	22,002	2,681,851	2,681,851						
[ 会 津 ]	233,310	45,842,904	61,013	26,861,178	40,902	21,960,204	691	229,147	8,448	2,059,898	1,255	289,906	172,297	18,981,726	3	343	172,294	18,981,383	2,681,851						
《 会 津 》	135,463	28,853,500	37,415	17,789,951	28,804	15,617,541	21	5,179	3,296	796,519	192	51,374	98,048	11,063,549	3	343	98,046	11,063,206	2,681,851						
会 津 若 松 市	15,176	2,897,453	3,546	1,642,465	2,686	1,425,203	5	512	144	36,921	—	—	11,629	1,254,988	—	—	11,629	1,254,988	2,681,851						
( 会 津 若 松 )	14,271	2,760,191	3,370	1,579,656	2,640	1,396,869	5	504	139	35,502	—	—	10,901	1,180,535	—	—	10,901	1,180,535	2,681,851						
( 北 会 津 )	—	—	—	—	—	—	—	—	—	—	—	—	—	—	—	—	—	—	—						
( 河 東 )	905	137,262	176	62,809	45	28,334	0	8	5	1,419	—	—	728	74,453	—	—	728	74,453	2,681,851						
喜 多 方 市	23,612	5,088,272	6,597	3,183,830	4,721	2,675,990	1	206	170	40,806	67	19,791	17,015	1,904,442	1	108	17,014	1,904,334	2,681,851						
( 喜 多 方 )	4,995	1,149,562	1,856	804,701	1,023	583,694	0	57	95	21,995	30	8,673	3,139	344,881	—	—	3,139	344,881	2,681,851						
( 熱 塩 加 納 )	9,095	1,572,634	1,652	787,420	1,395	723,630	0	32	29	6,791	18	4,963	7,443	785,214	—	—	7,443	785,214	2,681,851						
( 塩 川 )	738	235,865	355	184,324	146	111,821	—	—	16	4,357	61	383	51,341	—	—	—	383	51,341	2,681,851						
( 山 都 )	6,208	1,632,133	2,135	1,128,478	1,851	997,979	0	111	28	6,901	18	5,962	4,073	503,655	—	—	4,073	503,655	2,681,851						
( 高 郷 )	2,576	498,258	599	278,907	507	258,866	0	6	2	562	0	132	1,977	219,351	1	108	1,976	219,243	2,681,851						
北 塩 原 村	5,996	1,145,039	1,688	688,383	863	508,581	1	151	271	66,352	1	336	4,308	456,656	—	—	4,308	456,656	2,681,851						
西 会 津 町	19,362	3,767,965	4,033	1,990,890	3,428	1,841,182	4	1,327	40	9,930	31	8,397	15,330	1,777,075	—	—	15,330	1,777,075	2,681,851						
磐 梯 町	3,370	835,981	1,137	545,739	807	454,380	3	1,085	229	64,597	4	1,051	2,233	290,242	—	—	2,233	290,242	2,681,851						
猪 苗 代 町	15,196	3,291,018	5,888	2,285,204	3,338	1,699,497	3	1,106	1,896	448,034	2	190	9,308	1,005,814	—	—	9,308	1,005,814	2,681,851						
会 津 坂 下 町	2,408	526,575	763	343,372	471	271,108	1	258	7	1,806	0	7	1,644	183,203	—	—	1,644	183,203	2,681,851						
湯 川 村	—	—	—	—	—	—	—	—	—	—	—	—	—	—	—	—	—	—	—						
柳 津 町	11,325	2,641,926	3,416	1,754,933	3,194	1,702,267	1	176	124	30,880	1	136	7,909	886,993	—	—	7,909	886,993	2,681,851						





(単位 面積:ha 材積:㎡)

【森林計画区】 (農林事務所) 市町村 (旧市町村)	計										樹						広葉樹			
	総数		スギ		ヒノキ・サウラ・ヒバ		アカマツ・クロマツ		カラマツ		モミ・ヒメコマツ・その他		総数		クヌギ		ナラ その他			
	面積	材積	面積	材積	面積	材積	面積	材積	面積	材積	面積	材積	面積	材積	面積	材積	面積	材積		
《いわき》	57,130	21,150,225	18,536,582	22,200	15,028,927	2,717	603,780	10,669	2,869,038	111	30,006	16	4,831	21,417	2,813,643	700	93,195	20,716	2,520,448	
いわき市	57,130	21,150,225	18,536,582	22,200	15,028,927	2,717	603,780	10,669	2,869,038	111	30,006	16	4,831	21,417	2,813,643	700	93,195	20,716	2,520,448	
(平)	4,710	1,281,918	2,843	1,050,709	1,098	661,543	242	39,090	1,302	349,850	1	127	0	99	2,067	231,209	95	12,397	218,812	
(常磐)	2,384	767,114	1,105	612,197	796	534,007	143	31,588	165	48,412	1	190	—	1,259	154,917	56	7,346	1,203	147,571	
(小名浜)	3,110	813,429	1,367	608,823	643	409,678	62	14,056	662	185,063	—	—	0	26	1,743	204,606	66	8,920	195,886	
(内郷)	1,757	531,563	864	432,926	555	359,925	119	27,359	190	45,560	0	78	4	894	98,637	23	2,621	871	96,016	
(勿来)	4,593	1,769,786	2,904	1,574,884	1,823	1,287,891	236	61,981	843	224,461	1	246	1	305	1,890	194,902	117	15,504	1,572	179,398
(遠野)	5,243	2,190,576	3,310	1,932,242	2,203	1,616,740	220	61,813	884	252,793	0	85	2	811	1,933	258,334	79	12,938	1,854	245,396
(田人)	6,227	3,162,583	4,501	2,929,554	3,953	2,771,802	290	78,547	231	70,969	22	6,798	5	1,438	1,727	233,029	28	4,481	1,698	228,548
(好間)	1,308	351,455	633	273,881	317	199,702	77	12,291	238	61,717	1	171	—	675	77,574	19	2,461	656	75,113	
(小川)	3,611	865,804	1,957	679,693	579	341,828	248	37,995	1,129	299,861	—	—	0	9	1,654	186,111	13	1,661	1,641	184,450
(三和)	11,963	5,646,678	8,298	5,170,281	6,650	4,709,522	502	129,266	1,134	327,973	7	1,836	5	1,684	3,666	476,397	79	11,119	3,586	465,278
(四倉)	2,520	768,639	1,660	661,902	591	378,280	154	29,460	915	254,012	0	150	—	860	106,737	56	6,871	804	99,866	
(川前)	6,296	2,000,754	3,967	1,710,884	2,187	1,293,275	314	65,586	1,388	331,697	76	19,887	2	439	2,329	289,870	41	3,289	2,288	286,581
(久之浜)	889	181,352	618	160,209	226	89,534	29	3,842	363	66,833	—	—	—	270	21,143	4	418	266	20,725	
(大久)	2,539	818,574	1,887	738,397	578	375,200	82	10,906	1,225	351,837	1	438	0	652	80,177	24	3,169	628	77,008	

(資料) 森林計画課

(注) 1. 《県南その1》は、県南農林事務所のうち、白河市と西白河郡の計である。

2. 《県南その2》は、県南農林事務所のうち、東白川郡の計である。

3. 《県南》は、県南農林事務所計である。

4. 森林計画編成調査(下記のとおり)の森林資源構成表による。

阿武隈川森林計画区 県北農林事務所分 平成26年度調査

会津森林計画区 会津農林事務所分 平成23年度調査

南会津農林事務所分 南会津農林事務所分 平成22年度調査

奥久慈森林計画区 奥久慈森林計画区 奥久慈森林事務所分 平成27年度調査

磐城森林計画区 磐城森林計画区 相双農林事務所分 平成24年度調査

いわき農林事務所分 いわき農林事務所分 平成24年度調査

(白河市、西白河郡を除く)

会津森林計画区 会津農林事務所分 平成23年度調査

南会津農林事務所分 南会津農林事務所分 平成22年度調査

奥久慈森林計画区 奥久慈森林事務所分 平成27年度調査

(白河市、西白河郡を除く)

磐城森林計画区 磐城森林事務所分 平成24年度調査

いわき農林事務所分 いわき農林事務所分 平成24年度調査

5. 「一」は該当なし、「0」は四捨五入による。

6. 各項目の数値については、四捨五入しているため、総数と必ずしも一致しない。

7. 本表における数値は、立木地の数値である。

## 7 民有林地利級別森林面積、材積

(単位 面積:ha 材積:m<sup>3</sup>)

市町村	計		1等地		2等地		3~5等地	
	面積	材積	面積	材積	面積	材積	面積	材積
県計	566,719	144,274,381	422,168	114,502,007	101,417	22,898,683	43,133	6,873,691
〔阿武隈川〕	179,929	49,423,567	157,787	43,431,376	18,167	4,949,153	3,974	1,043,038
《 県北 》	61,575	14,089,693	52,328	11,839,456	8,638	2,100,945	609	149,292
福島市	20,195	4,275,245	17,651	3,732,890	2,163	451,546	381	90,809
( 福島 )	11,130	2,231,782	9,363	1,877,796	1,564	314,169	203	39,817
( 松川 )	2,224	493,582	2,202	490,583	21	2,999	—	—
( 信夫 )	1,894	342,009	1,594	286,888	299	55,121	—	—
( 吾妻 )	4,225	1,076,406	3,769	946,157	278	79,257	178	50,992
( 飯野 )	722	131,466	722	131,466	—	—	—	—
二本松市	13,277	3,137,795	12,313	2,881,560	854	235,038	111	21,197
( 二本松 )	4,030	851,147	4,030	851,147	—	—	—	—
( 安達 )	1,421	364,236	1,127	254,577	294	109,659	—	—
( 岩代 )	4,595	989,624	4,098	890,605	386	77,842	110	21,177
( 東和 )	3,231	932,788	3,057	885,231	174	47,537	0	20
伊達市	12,702	2,872,022	11,498	2,584,469	1,203	287,553	—	—
( 伊達 )	15	4,006	15	4,006	—	—	—	—
( 梁川 )	3,290	691,842	3,123	665,053	167	26,789	—	—
( 保原 )	1,122	202,829	1,122	202,829	—	—	—	—
( 霊山 )	5,453	1,296,544	5,453	1,296,544	—	—	—	—
( 月舘 )	2,822	676,801	1,786	416,037	1,036	260,764	—	—
本宮市	2,707	489,047	2,707	489,047	—	—	—	—
( 本宮 )	1,175	194,281	1,175	194,281	—	—	—	—
( 白沢 )	1,532	294,766	1,532	294,766	—	—	—	—
桑折町	1,441	525,842	1,441	525,842	—	—	—	—
国見町	1,447	367,589	559	137,226	888	230,363	—	—
川俣町	7,689	1,966,383	4,199	1,069,185	3,373	859,912	117	37,286
大玉村	2,117	455,770	1,959	419,237	158	36,533	—	—
《 県中 》	95,400	29,406,502	83,199	25,867,737	8,857	2,650,533	3,344	888,232
郡山市	29,964	8,494,704	22,397	6,704,337	4,740	1,202,666	2,827	587,701
( 郡山 )	327	59,747	327	59,747	—	—	—	—
( 安積 )	101	31,426	101	31,426	—	—	—	—
( 三穂田 )	761	208,598	761	208,598	—	—	—	—
( 逢瀬 )	3,310	946,440	2,498	719,619	812	226,821	—	—
( 片平 )	294	70,355	294	70,355	—	—	—	—
( 喜久田 )	43	6,762	43	6,762	—	—	—	—
( 日和田 )	311	77,262	311	77,262	—	—	—	—
( 富久山 )	87	23,339	87	23,339	—	—	—	—
( 湖南 )	10,480	3,675,049	7,601	2,892,581	2,745	755,856	133	26,612
( 熱海 )	7,091	1,612,167	3,383	865,952	1,015	185,126	2,693	561,089
( 西田 )	826	143,493	826	143,493	—	—	—	—
( 中田 )	2,565	610,553	2,501	598,357	64	12,196	—	—
( 田村 )	3,766	1,029,513	3,661	1,006,846	104	22,667	—	—

(単位 面積:ha 材積:m³)

区分 市町村	計		1等地		2等地		3~5等地	
	面積	材積	面積	材積	面積	材積	面積	材積
須賀川市	9,175	2,410,629	9,033	2,387,115	142	23,514	—	—
（須賀川）	3,817	864,052	3,817	864,052	—	—	—	—
（長沼）	3,331	960,072	3,189	936,558	142	23,514	—	—
（岩瀬）	2,028	586,505	2,028	586,505	—	—	—	—
田村市	20,416	6,095,716	19,553	5,907,642	863	188,074	—	—
（滝根）	2,559	1,118,717	2,559	1,118,717	—	—	—	—
（大越）	2,170	866,454	2,170	866,454	—	—	—	—
（都路）	4,493	810,795	3,796	679,253	697	131,542	—	—
（常葉）	4,038	1,210,085	4,038	1,210,085	—	—	—	—
（船引）	7,156	2,089,665	6,991	2,033,133	165	56,532	—	—
鏡石町	344	64,799	344	64,799	—	—	—	—
天栄村	4,775	1,086,116	3,979	946,978	796	139,138	—	—
石川町	5,897	2,045,579	5,621	1,954,152	276	91,427	—	—
玉川村	1,458	334,199	1,458	334,199	—	—	—	—
平田村	4,484	1,294,491	4,484	1,294,491	—	—	—	—
浅川町	1,575	374,459	1,575	374,459	—	—	—	—
古殿町	7,316	4,088,665	5,783	3,174,714	1,292	749,542	241	164,409
三春町	2,340	464,311	2,340	464,311	—	—	—	—
小野町	7,656	2,652,834	6,632	2,260,540	748	256,172	276	136,122
《県南その1》	22,954	5,927,372	22,260	5,724,183	672	197,675	21	5,514
白河市	12,386	3,471,410	12,108	3,391,923	278	79,487	—	—
（白河）	5,000	1,254,672	4,722	1,175,185	278	79,487	—	—
（表郷）	2,424	798,773	2,424	798,773	—	—	—	—
（東）	1,513	414,265	1,513	414,265	—	—	—	—
（大信）	3,448	1,003,700	3,448	1,003,700	—	—	—	—
西郷村	8,000	1,845,045	7,585	1,721,343	394	118,188	21	5,514
泉崎村	1,123	303,810	1,123	303,810	—	—	—	—
中島村	322	87,021	322	87,021	—	—	—	—
矢吹町	1,122	220,086	1,122	220,086	—	—	—	—
〔奥久慈〕	27,214	12,441,362	21,441	9,634,997	5,266	2,537,768	507	268,597
《県南その2》	27,214	12,441,362	21,441	9,634,997	5,266	2,537,768	507	268,597
棚倉町	6,374	2,626,328	6,106	2,496,037	231	101,743	37	28,548
矢祭町	6,382	3,327,166	4,391	2,234,311	1,641	933,879	350	158,976
塙町	8,379	3,904,143	6,296	2,974,726	1,963	848,344	120	81,073
鮫川村	6,080	2,583,725	4,649	1,929,923	1,431	653,802	—	—
（県南）	50,167	18,368,734	43,701	15,359,180	5,938	2,735,443	528	274,111

(単位 面積:ha 材積:m³)

区分 市町村	計		1等地		2等地		3~5等地	
	面積	材積	面積	材積	面積	材積	面積	材積
〔会津〕	240,423	45,842,904	138,062	29,282,023	65,196	11,415,305	37,166	5,145,576
《会津》	139,536	28,853,500	86,058	19,396,340	32,866	6,387,055	20,612	3,070,105
会津若松市	15,246	2,897,453	7,845	1,608,259	4,375	793,257	3,026	495,937
（会津若松）	14,324	2,760,191	6,923	1,470,997	4,375	793,257	3,026	495,937
（北会津）	-	-	-	-	-	-	-	-
（河東）	922	137,262	922	137,262	-	-	-	-
喜多方市	24,057	5,088,272	15,268	3,443,608	5,498	1,174,023	3,292	470,641
（喜多方）	5,095	1,149,582	2,242	585,561	1,941	403,007	911	161,014
（熱塩加納）	9,322	1,572,634	5,482	1,031,641	2,199	383,597	1,642	157,396
（塩川）	746	235,665	746	235,665	-	-	-	-
（山都）	6,292	1,632,133	4,195	1,092,483	1,358	387,419	738	152,231
（高郷）	2,603	498,258	2,603	498,258	-	-	-	-
北塩原村	6,217	1,145,039	4,588	935,114	1,224	158,049	405	51,876
西会津町	20,256	3,767,965	12,949	2,624,655	4,803	872,126	2,503	271,184
磐梯町	3,438	835,981	2,091	552,641	650	179,340	697	104,000
猪苗代町	15,663	3,291,018	11,715	2,765,995	2,892	413,599	1,056	111,424
会津坂下町	2,449	526,575	1,428	317,122	1,021	209,453	-	-
湯川村	-	-	-	-	-	-	-	-
柳津町	11,707	2,641,926	7,368	1,730,196	2,964	644,144	1,375	267,586
三島町	6,517	1,715,216	2,752	870,643	1,860	503,839	1,905	340,734
金山町	10,099	2,180,400	6,128	1,460,272	2,486	444,929	1,485	275,199
昭和村	4,904	808,499	2,866	510,550	1,097	190,463	941	107,486
会津美里町	18,984	3,955,156	11,061	2,577,285	3,995	803,833	3,928	574,038
（会津高田）	15,276	3,145,761	8,049	1,906,388	3,545	733,066	3,682	506,307
（会津本郷）	2,353	483,868	1,783	363,976	324	52,161	246	67,731
（新鶴）	1,355	325,527	1,228	306,921	127	18,606	-	-
《南会津》	100,887	16,989,404	52,004	9,885,683	32,330	5,028,250	16,554	2,075,471
下郷町	21,454	3,708,971	10,617	2,137,459	6,017	1,012,737	4,820	558,775
檜枝岐村	1,843	314,694	629	105,163	708	117,738	506	91,793
只見町	20,995	2,439,055	7,785	1,095,364	9,025	1,004,638	4,185	339,053
南会津町	56,594	10,526,684	32,972	6,547,697	16,579	2,893,137	7,043	1,085,850
（田島）	30,298	5,820,086	16,252	3,418,783	8,416	1,510,967	5,630	890,336
（舘岩）	11,972	1,810,229	6,213	937,517	4,873	749,484	887	123,228
（伊南）	5,008	1,126,532	4,412	964,057	596	162,475	-	-
（南郷）	9,316	1,769,837	6,095	1,227,340	2,695	470,211	527	72,286
〔磐城〕	119,153	36,566,548	104,878	32,153,611	12,789	3,996,457	1,486	416,480
《相双》	60,813	15,416,323	54,471	13,732,776	5,299	1,358,566	1,043	324,981
相馬市	7,417	1,637,760	7,337	1,610,759	80	27,001	-	-
南相馬市	13,122	3,609,906	11,349	3,088,817	1,385	418,272	388	102,817
（原町）	4,867	1,373,217	4,447	1,244,336	419	128,881	-	-
（鹿島）	4,919	1,279,308	3,814	956,370	717	220,121	388	102,817
（小高）	3,337	957,381	3,088	888,111	249	69,270	-	-
新地町	1,612	468,241	1,612	468,241	-	-	-	-
飯舘村	7,278	1,406,394	6,850	1,307,373	427	99,021	-	-
広野町	2,882	808,409	2,518	678,706	365	129,703	-	-

(単位 面積:ha 材積:m<sup>3</sup>)

区分 市町村	計		1等地		2等地		3~5等地	
	面積	材積	面積	材積	面積	材積	面積	材積
檜葉町	2,001	588,781	2,001	588,781	—	—	—	—
富岡町	2,776	770,139	2,648	731,895	128	38,244	—	—
川内村	11,854	3,108,148	9,092	2,472,975	2,301	450,490	461	184,683
大熊町	2,715	636,455	2,149	479,822	372	119,152	194	37,481
双葉町	2,673	690,633	2,586	664,857	86	25,776	—	—
浪江町	4,477	1,264,681	4,323	1,213,774	154	50,907	—	—
葛尾村	2,006	426,776	2,006	426,776	—	—	—	—
《いわき》	58,341	21,150,225	50,408	18,420,835	7,490	2,637,891	443	91,499
いわき市	58,341	21,150,225	50,408	18,420,835	7,490	2,637,891	443	91,499
(平)	4,820	1,281,918	4,694	1,244,588	126	37,330	—	—
(常磐)	2,451	767,114	2,328	728,195	124	38,919	—	—
(小名浜)	3,206	813,429	3,206	813,429	—	—	—	—
(内郷)	1,815	531,563	1,815	531,563	—	—	—	—
(勿来)	4,705	1,769,786	4,004	1,554,247	627	187,202	74	28,337
(遠野)	5,318	2,190,576	4,674	1,916,621	644	273,955	—	—
(田人)	6,314	3,162,583	5,732	2,857,690	581	304,893	—	—
(好間)	1,370	351,455	1,298	332,469	72	18,986	—	—
(小川)	3,731	865,804	2,861	672,384	500	130,258	369	63,162
(三和)	12,022	5,646,678	11,278	5,265,995	744	380,683	—	—
(四倉)	2,604	768,639	2,401	688,066	202	80,573	—	—
(川前)	6,360	2,000,754	3,653	1,169,303	2,707	831,451	—	—
(久之浜)	906	181,352	906	181,352	—	—	—	—
(大久)	2,718	818,574	1,557	464,933	1,161	353,641	—	—

(資料) 森林計画課

(注) 1. ((県南その1))は県南農林事務所のうち、白河市と西白河郡の計である。

2. ((県南その2))は県南農林事務所のうち、東白川郡の計である。

3. ((県南))は県南農林事務所である。

4. 森林計画編成調査(下記のとおり)の森林資源構成表による。

阿武隈川森林計画区 県北農林事務所分 平成26年度調査  
 県中農林事務所分 平成25年度調査  
 県南農林事務所分 平成26年度調査  
 (東白川郡を除く)

会津森林計画区 会津農林事務所分 平成23年度調査  
 南会津農林事務所分 平成22年度調査

奥久慈森林計画区 県南農林事務所分 平成27年度調査  
 (白河市、西白河郡を除く)

磐城森林計画区 相双農林事務所分 平成24年度調査  
 いわき農林事務所分 平成24年度調査

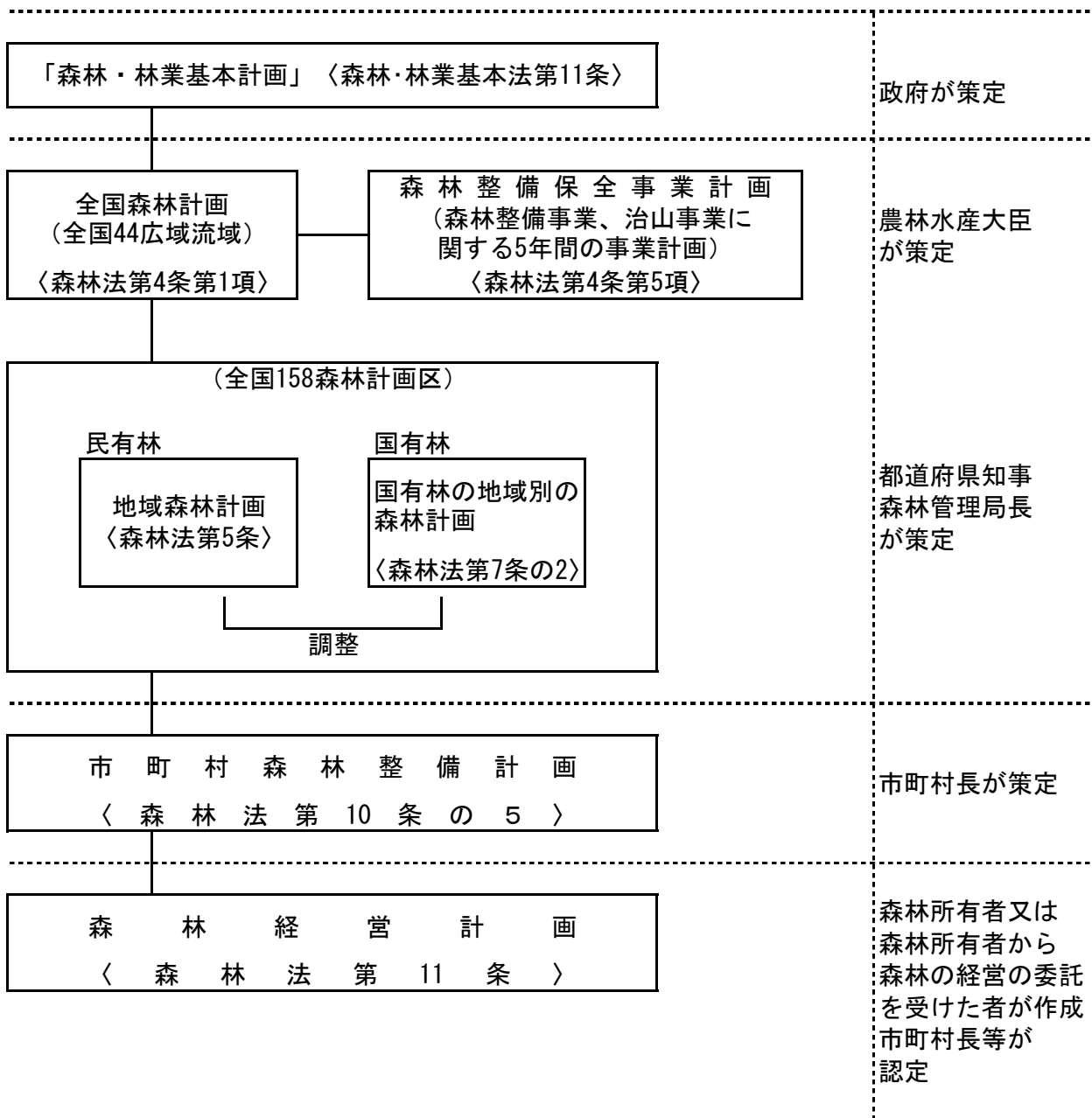
5. 「—」は該当なし、「0」は四捨五入による。

6. 各項目の数値については、四捨五入しているため、総数と必ずしも一致しない。

7. 本表において、竹の材積(束)は含まれていない。

# II 森 林 計 画

# 1 森林計画の体系図



## 2 地域森林計画樹立年度と計画区

年度	計画樹立計画区名	広域流域名	計画期間
平成24年度	磐城森林計画区	阿武隈川	平成25年4月～平成35年3月
平成26年度	阿武隈川森林計画区	阿武隈川	平成27年4月～平成37年3月
平成27年度	奥久慈森林計画区	那珂川	平成28年4月～平成38年3月
平成23年度	会津森林計画区	阿賀野川	平成24年4月～平成34年3月



### 3 森林経営計画認定実績

(単位：件、ha)

	合計		国 (大臣認定)		県・市町村	
					件数	面積
	件数	面積	件数	面積	件数	面積
<森林経営計画>						
平成24年度末	208	85,759	0	0	208	85,759
平成25年度末	294	102,157	0	0	294	102,157
平成26年度末	340	107,647	0	0		104,647
平成26年度末の 農林事務所別内訳						
県北	4	1,847	—	—	4	1,847
県中	73	21,985	—	—	73	21,985
県南	29	10,621	—	—	29	10,621
会津	93	12,378	—	—	93	12,378
南会津	69	22,057	—	—	69	22,057
相双	20	3,580	—	—	20	3,580
いわき	51	17,024	—	—	51	17,024
本庁	1	18,155	—	—	1	18,155

(資料) 森林計画課

- (注)
- 1 国は農林水産大臣認定、県・市町村は県知事及び市町村認定のもの
  - 2 数値は、平成25年度末までに認定された数値である
  - 3 平成24年度から森林法改正により森林施業計画制度から森林経営計画制度に変更となっている。

#### 4 森林整備地域活動支援交付金の実績

(単位：件、ha)

	平成19年度				平成20年度				平成21年度					
	森林情報の収集活動		施業実施区域の明確化作業等		森林情報の収集活動		施業実施区域の明確化作業等		森林情報の収集活動		森林情報の収集活動及び境界の明確化等		施業実施区域の明確化作業等	
	協定締結数	協定締結面積	協定締結数	協定締結面積	協定締結数	協定締結面積	協定締結数	協定締結面積	協定締結数	協定締結面積	協定締結数	協定締結面積	協定締結数	協定締結面積
総数	1	6.02	106	11,198.39	3	136.56	110	12,191.92	4	290.02	2	50.00	110	12,612.37
県北	—	—	10	640.35	1	30.00	11	673.80	—	—	—	—	10	658.43
県中	—	—	15	5,308.82	1	99.72	15	5,468.72	1	99.84	—	—	16	5,628.44
県南	1	6.02	9	710.38	1	6.84	9	718.58	1	9.56	—	—	9	728.51
会津	—	—	19	1,672.87	—	—	20	1,724.78	2	181	1	20.00	20	1,907.45
南会津	—	—	8	1,043.31	—	—	9	1,223.02	—	—	—	—	9	1,285.12
相双	—	—	5	339.22	—	—	6	836.05	—	—	—	—	6	836.05
いわき	—	—	40	1,483.44	—	—	40	1,546.97	—	—	1	30.00	40	1,568.37

	平成22年度								平成23年度					
	森林情報の収集活動		森林情報の収集活動及び境界の明確化等		施業実施区域の明確化作業等		森林境界の明確化		森林の被害状況等確認		森林経営計画作成促進		作業路網の改良活動	
	協定締結数	協定締結面積	協定締結数	協定締結面積	協定締結数	協定締結面積	協定締結数	協定締結面積	協定締結数	協定締結面積	協定締結数	協定締結面積	協定締結数	協定締結面積
総数	4	98.72	2	45.00	111	12,746.38	14	308.33	23	1,946.68	61	23,343.25	10	4,210.45
県北	—	—	—	—	10	658.43	4	91.73	1	14.21	7	1,550.00	—	—
県中	—	—	1	15.00	17	5,748.30	4	112.91	1	102.64	13	8,140.00	4	3,040.26
県南	1	5.72	—	—	9	732.42	—	—	2	109.54	12	4,630.00	4	468.99
会津	2	60.00	—	—	20	1,907.45	4	42.30	15	1,027.17	16	3,870.00	1	301.20
南会津	—	—	—	—	9	1,285.12	—	—	3	293.12	5	2,041.34	—	—
相双	—	—	—	—	6	836.05	1	37.09	—	—	4	750.00	—	—
いわき	1	33.00	1	30.00	40	1,578.61	1	24.30	1	400.00	4	2,361.91	1	400.00

	平成24年度		平成25年度		平成26年度	
	森林経営計画作成促進		森林経営計画作成促進		森林経営計画作成促進	
	協定締結数	協定締結面積	協定締結数	協定締結面積	協定締結数	協定締結面積
総数	37	6,469.12	27	3,480.50	18	1,375.00
県北	1	120.00	0	0.00	0	0.00
県中	5	995.00	2	500.00	0	0.00
県南	11	2,648.00	7	1,310.00	4	630.00
会津	12	1,386.70	10	967.50	6	210.00
南会津	5	1,204.42	5	588.00	5	385.00
相双	3	115.00	3	115.00	3	150.00
いわき	0	0.00	0	0.00	0	0.00

(資料) 森林計画課

(注) 平成24年に制度が改正され第3期事業が新たに始まった。

# III 森 林 整 備

## A 種苗

### 1 県営採穂園、採種園状況

(単位:ha)

地域区分	圃場名	面積	左の内訳						
			採種園		採穂園		その他		その他
			樹種	面積	樹種	面積	遺伝資源保存園	面積	
浜通り	新地圃場	4.75					広葉樹	0.06	4.69
	小計	4.75						0.06	4.69
中通り	林業研究センター	4.79	クロマツ	0.29			スギ ヒノキ	3.87 0.10	0.53
	大信圃場	16.56	スギ ヒノキ	5.29 5.51			スギ	2.31	3.45
	小計	21.35		11.09				6.28	3.98
会津地方	熱塩圃場	2.85					スギ	2.48	0.37
	会津圃場	18.25	スギ	3.52	スギ	1.79	スギ	5.99	6.95
	小計	21.10		3.52		1.79		8.47	7.32
合 計			スギ ヒノキ クロマツ	8.81 5.51 0.29	スギ	1.79	スギ ヒノキ 広葉樹	14.65 0.10 0.06	
		47.20	計	14.61	計	1.79	計	14.81	15.99

(資料) 森林整備課

(注) 新地圃場は、採種穂園を造成中である。

### 2 民営母樹(母樹林)面積・本数

年度	総 数		ス ギ		ヒ ノ キ		ア カ マ ツ		ク ロ マ ツ		
	面積	本数	面積	本数	面積	本数	面積	本数	面積	本数	
指 定	46	101.72	71,448	73.10	53,521	4.79	5,145	23.15	11,919	0.68	863
	47	41.22	30,090	34.46	26,884	0.77	860	5.99	2,346	-	-
	48	40.96	35,681	34.37	31,036	-	-	6.59	4,645	-	-
	49	6.61	6,583	6.61	6,583	-	-	-	-	-	-
	計	190.51	143,802	148.54	118,024	5.56	6,005	35.73	18,910	0.68	863
解除		188.38	141,926	148.54	118,024	3.73	4,270	35.73	18,910	0.38	722
現在計		2.13	1,876	0.00	0	1.83	1,735	0.00	0	0.30	141

#### 母樹林の一覧

ヒノキ(いわき市旅人) 1.50ha  
 ヒノキ(いわき市常磐) 0.33ha  
 クロマツ(いわき市平藤間) 0.3ha

(資料) 森林整備課

### 3 民営林業用種子採種実績

(単位：kg)

年 度 農 林 事 務 所	総数		スギ		ヒノキ		アカマツ		クロマツ		カラマツ	
	幼 苗	山 行 苗	幼 苗	山 行 苗	幼 苗	山 行 苗	幼 苗	山 行 苗	幼 苗	山 行 苗	幼 苗	山 行 苗
平成 20 年度	16.0	10.5	3.7	1.8	—	—	—	—	—	—	—	—
21	34.8	32.3	1.1	1.4	—	—	—	—	—	—	—	—
22	29.7	28.0	0.6	1.1	—	—	—	—	—	—	—	—
23	26.4	25.0	0.6	—	0.8	—	—	—	—	—	—	—
24	27.2	20.0	7.0	—	0.2	—	—	—	—	—	—	—
25	29.1	18.4	7.9	—	2.9	—	—	—	—	—	—	—
26	33.0	29.9	1.5	—	1.6	—	—	—	—	—	—	—
県 北	—	—	—	—	—	—	—	—	—	—	—	—
県 中	—	—	—	—	—	—	—	—	—	—	—	—
県 南	8.7	7.2	1.5	—	—	—	—	—	—	—	—	—
会 津	22.7	22.7	—	—	—	—	—	—	—	—	—	—
南 会 津	—	—	—	—	—	—	—	—	—	—	—	—
相 双	—	—	—	—	—	—	—	—	—	—	—	—
い わ き	—	—	—	—	—	—	—	—	—	—	—	—
林業研究センター	1.6	—	—	—	—	—	—	—	1.6	—	—	—

(資料) 森林整備課

### 4 民営苗木養成実績

(単位：千本)

年 度 農 林 事 務 所	総数		スギ		ヒノキ		アカマツ		クロマツ		カラマツ	
	幼 苗	山 行 苗	幼 苗	山 行 苗	幼 苗	山 行 苗	幼 苗	山 行 苗	幼 苗	山 行 苗	幼 苗	山 行 苗
平成 20 年度	1,646	1,439	935	928	596	451	20	20	75	20	20	20
21	1,815	1,321	1,156	860	544	401	20	20	45	20	50	20
22	1,561	1,367	1,070	798	366	414	20	5	75	50	30	100
23	911	892	719	637	112	124	20	5	60	6	—	120
24	2,233	1,085	723	705	222	140	738	20	450	120	100	100
25	760	1,517	483	530	177	146	0	623	20	143	80	75
26	1,217	1,421	871	484	217	131	14	544	65	192	50	70
県 北	90	68	5	3	15	0	10	65	60	0	—	—
県 中	6	12	4	10	2	2	—	—	—	—	—	—
県 南	9	48	—	—	—	—	4	48	5	0	—	—
会 津	455	322	455	322	—	—	—	—	—	—	—	—
南 会 津	—	—	—	—	—	—	—	—	—	—	—	—
相 双	530	928	390	111	190	124	0	431	0	192	50	70
い わ き	27	43	17	38	10	5	—	—	—	—	—	—

(資料) 森林整備課

(注) 幼苗は1年生苗の数量を計上している。

## 5 苗木県外移出入状況

(単位：千本)

年 度	総 数	総 数		ス ギ		ヒ ノ キ		ア カ マ ツ		ク ロ マ ツ		カ ラ マ ツ	
		移入	移出	移入	移出	移入	移出	移入	移出	移入	移出	移入	移出
平成20年度	床替苗	—	—	—	—	—	—	—	—	—	—	—	—
	山行苗	132	—	70	—	55	—	6	—	1	—	—	—
21	床替苗	—	—	—	—	—	—	—	—	—	—	—	—
	山行苗	76	—	41	—	34	—	—	—	1	—	—	—
22	床替苗	—	—	—	—	—	—	—	—	—	—	—	—
	山行苗	65	—	20	—	36	—	—	—	9	—	—	—
23	床替苗	—	—	—	—	—	—	—	—	—	—	—	—
	山行苗	56	—	20	—	36	—	—	—	—	—	—	—
24	床替苗	—	—	—	—	—	—	—	—	—	—	—	—
	山行苗	100	—	56	—	44	—	—	—	—	—	—	—
25	床替苗	—	—	—	—	—	—	—	—	—	—	—	—
	山行苗	84	—	44	—	40	—	—	—	—	—	—	—
26	床替苗	—	—	—	—	—	—	—	—	—	—	—	—
	山行苗	77	—	44	—	33	—	—	—	—	—	—	—

(資料) 森林整備課

(注) アカマツ、クロマツは、マツノザイセンチュウ抵抗性品種苗木の移入数量を示した。

## B 森林整備

### 1 民有林事業主体別、資金別造林実績

(単位:ha)

年 度 (農林事務所) 市町村	総数	県	公社	森林農地 整備 センター (旧公団)	市 町 村 ・ 財 産 区					一 般					林構 事業等	保安林改 良等
					総数	補助	融資	県単 補助	自力	総数	補助	融資	県単 補助	自力		
平成22年度	340.47	—	—	28.96	6.08	4.08	—	—	2.00	275.76	268.51	—	—	7.25	—	29.67
23	204.76	—	—	22.54	4.17	3.50	—	—	0.67	154.80	154.80	—	—	—	—	23.25
24	214.56	—	—	47.53	18.06	16.86	—	—	1.20	133.41	129.31	—	—	4.10	—	15.56
25	165.92	12.78	—	69.67	11.57	8.19	—	—	3.38	60.11	52.28	—	—	7.83	—	11.79
26	165.32	—	4.12	44.70	8.96	6.46	—	—	2.50	104.80	103.98	—	—	0.82	—	2.74
((県 北))	31.89	—	—	28.06	2.42	2.42	—	—	—	—	—	—	—	—	—	1.41
福島市	15.80	—	—	15.80	—	—	—	—	—	—	—	—	—	—	—	—
二本松市	0.04	—	—	—	0.04	0.04	—	—	—	—	—	—	—	—	—	—
伊達市	13.67	—	—	12.26	—	—	—	—	—	—	—	—	—	—	—	1.41
本宮市	—	—	—	—	—	—	—	—	—	—	—	—	—	—	—	—
桑折町	—	—	—	—	—	—	—	—	—	—	—	—	—	—	—	—
国見町	2.38	—	—	—	2.38	2.38	—	—	—	—	—	—	—	—	—	—
川俣町	—	—	—	—	—	—	—	—	—	—	—	—	—	—	—	—
大玉村	—	—	—	—	—	—	—	—	—	—	—	—	—	—	—	—
((県 中))	78.58	—	—	5.00	—	—	—	—	—	73.58	73.58	—	—	—	—	—
郡山市	8.57	—	—	5.00	—	—	—	—	—	3.57	3.57	—	—	—	—	—
須賀川市	6.96	—	—	—	—	—	—	—	—	6.96	6.96	—	—	—	—	—
田村市	59.32	—	—	—	—	—	—	—	—	59.32	59.32	—	—	—	—	—
鏡石町	—	—	—	—	—	—	—	—	—	—	—	—	—	—	—	—
天栄村	—	—	—	—	—	—	—	—	—	—	—	—	—	—	—	—
石川町	0.40	—	—	—	—	—	—	—	—	0.40	0.40	—	—	—	—	—
玉川村	—	—	—	—	—	—	—	—	—	—	—	—	—	—	—	—
平田村	—	—	—	—	—	—	—	—	—	—	—	—	—	—	—	—
浅川町	—	—	—	—	—	—	—	—	—	—	—	—	—	—	—	—
古殿町	0.78	—	—	—	—	—	—	—	—	0.78	0.78	—	—	—	—	—
三春町	—	—	—	—	—	—	—	—	—	—	—	—	—	—	—	—
小野町	2.55	—	—	—	—	—	—	—	—	2.55	2.55	—	—	—	—	—
((県 南))	8.39	—	—	—	—	—	—	—	—	8.39	8.39	—	—	—	—	—
白河市	5.77	—	—	—	—	—	—	—	—	5.77	5.77	—	—	—	—	—
西郷村	0.35	—	—	—	—	—	—	—	—	0.35	0.35	—	—	—	—	—
泉崎村	—	—	—	—	—	—	—	—	—	—	—	—	—	—	—	—
中島村	—	—	—	—	—	—	—	—	—	—	—	—	—	—	—	—
矢吹町	—	—	—	—	—	—	—	—	—	—	—	—	—	—	—	—
棚倉町	—	—	—	—	—	—	—	—	—	—	—	—	—	—	—	—
矢祭町	0.41	—	—	—	—	—	—	—	—	0.41	0.41	—	—	—	—	—
塙 町	1.66	—	—	—	—	—	—	—	—	1.66	1.66	—	—	—	—	—
鮫川村	0.20	—	—	—	—	—	—	—	—	0.20	0.20	—	—	—	—	—

(単位: ha)

年 度 (農林事務所) 市町村	総数	県	公社	森林農地 整備 センター (旧公園)	市 町 村 ・ 財 産 区					一 般					林構 事業等	保安林改 良等
					総数	補助	融資	県単 補助	自力	総数	補助	融資	県単 補助	自力		
(( 会 津 ))	9.00	-	-	3.00	2.50	-	-	-	2.50	3.50	3.50	-	-	-	-	-
会津若松市	5.00	-	-	3.00	2.00	-	-	-	2.00	-	-	-	-	-	-	-
喜多方市	0.50	-	-	-	0.50	-	-	-	0.50	-	-	-	-	-	-	-
北塩原村	-	-	-	-	-	-	-	-	-	-	-	-	-	-	-	-
西会津町	0.26	-	-	-	-	-	-	-	0.26	0.26	-	-	-	-	-	-
磐梯町	-	-	-	-	-	-	-	-	-	-	-	-	-	-	-	-
猪苗代町	3.24	-	-	-	-	-	-	-	3.24	3.24	-	-	-	-	-	-
会津坂下町	-	-	-	-	-	-	-	-	-	-	-	-	-	-	-	-
湯川村	-	-	-	-	-	-	-	-	-	-	-	-	-	-	-	-
柳津町	-	-	-	-	-	-	-	-	-	-	-	-	-	-	-	-
三島町	-	-	-	-	-	-	-	-	-	-	-	-	-	-	-	-
金山町	-	-	-	-	-	-	-	-	-	-	-	-	-	-	-	-
昭和村	-	-	-	-	-	-	-	-	-	-	-	-	-	-	-	-
会津美里町	-	-	-	-	-	-	-	-	-	-	-	-	-	-	-	-
((南会津))	0.80	-	-	-	0.80	0.80	-	-	-	-	-	-	-	-	-	-
下郷町	-	-	-	-	-	-	-	-	-	-	-	-	-	-	-	-
桧枝岐村	-	-	-	-	-	-	-	-	-	-	-	-	-	-	-	-
只見町	-	-	-	-	-	-	-	-	-	-	-	-	-	-	-	-
南会津町	0.80	-	-	-	0.80	0.80	-	-	-	-	-	-	-	-	-	-
((相 双))	18.13	-	-	8.64	1.20	1.20	-	-	-	6.96	6.96	-	-	-	-	1.33
相馬市	0.15	-	-	-	-	-	-	-	-	0.15	0.15	-	-	-	-	-
南相馬市	8.14	-	-	-	-	-	-	-	-	6.81	6.81	-	-	-	-	1.33
新地町	1.20	-	-	-	1.20	1.20	-	-	-	-	-	-	-	-	-	-
飯館村	0.60	-	-	0.60	-	-	-	-	-	-	-	-	-	-	-	-
広野町	-	-	-	-	-	-	-	-	-	-	-	-	-	-	-	-
楢葉町	-	-	-	-	-	-	-	-	-	-	-	-	-	-	-	-
富岡町	-	-	-	-	-	-	-	-	-	-	-	-	-	-	-	-
川内村	8.04	-	-	8.04	-	-	-	-	-	-	-	-	-	-	-	-
大熊町	-	-	-	-	-	-	-	-	-	-	-	-	-	-	-	-
双葉町	-	-	-	-	-	-	-	-	-	-	-	-	-	-	-	-
浪江町	-	-	-	-	-	-	-	-	-	-	-	-	-	-	-	-
葛尾村	-	-	-	-	-	-	-	-	-	-	-	-	-	-	-	-
((いわき))	18.53	-	4.12	-	2.04	2.04	-	-	-	12.37	11.55	-	-	0.82	-	-
いわき市	18.53	-	4.12	-	2.04	2.04	-	-	-	12.37	11.55	-	-	0.82	-	-

(資料) 森林整備課

(注) 本表は、育成単層林整備:人工造林、改良一樹下植栽、育成複層林整備:樹下植栽等、改良一樹下植栽、長期育成循環整備:樹下植栽等の計である。







### 3 県行造林の状況(県行部分林を含む)

(単位 面積:ha)

年度 (農林事務所) 市町村	契約 面積		除地		樹						種				土地				所有		形態	
	施業地	除地	針			葉			樹			スギ	アカマツ	カラマツ	ヒノキ	広葉樹	国有	市町村 所有	財産区 所有	共有	個人所有	法人所有
			計	計	計	計	計	計	計													
平成22年度	8,113.53	7,814.78	298.75	7,493.58	2,713.04	3,057.93	395.57	1,327.04	321.20	482.77	1,180.79	1,085.24	3,571.95	1,514.72	278.06							
23	8,108.47	7,809.72	298.75	7,488.52	2,711.40	3,054.89	395.50	1,326.73	321.20	482.77	1,180.79	1,083.70	3,569.67	1,513.48	278.06							
24	8,100.82	7,802.05	298.77	7,480.85	2,710.26	3,052.83	391.05	1,326.71	321.20	482.73	1,180.69	1,077.88	3,567.98	1,513.48	278.06							
25	8,084.01	7,784.82	299.19	7,463.62	2,698.27	3,052.57	386.20	1,326.58	321.20	482.73	1,180.69	1,077.70	3,551.40	1,513.43	278.06							
26	8,055.49	7,756.30	299.19	7,437.82	2,672.91	3,052.33	386.20	1,326.38	318.48	482.73	1,180.29	1,050.06	3,550.92	1,513.43	278.06							
((県北))	1,486.21	1,453.36	32.85	1,428.82	327.07	980.39	14.29	107.07	24.54	112.97	81.45	230.76	736.93	271.84	52.26							
福島市	118.40	113.58	4.82	105.19	27.82	66.25	11.12	-	8.39	-	17.44	31.23	61.57	8.16	-							
(福島)	(102.63)	(98.06)	(4.57)	(89.67)	(27.82)	(50.73)	(11.12)	-	(8.39)	-	(17.44)	(15.46)	(61.57)	(8.16)	-							
(飯野)	(15.77)	(15.52)	(0.25)	(15.52)	-	(15.52)	-	-	-	-	-	(15.77)	-	-	-							
二本松市	542.85	540.55	2.30	534.56	120.18	376.05	0.42	37.91	5.99	61.48	-	33.59	376.68	71.10	-							
(二本松)	(76.52)	(76.52)	-	(76.52)	(1.30)	(74.43)	-	(0.79)	-	(61.48)	-	-	(10.95)	(4.09)	-							
(安達)	(262.52)	(260.87)	(1.65)	(257.25)	(45.60)	(199.57)	-	(12.08)	(3.62)	-	-	-	(262.52)	-	-							
(東和)	(203.81)	(203.16)	(0.65)	(200.79)	(73.28)	(102.05)	(0.42)	(25.04)	(2.37)	-	-	(33.59)	(103.21)	(67.01)	-							
伊達市	279.30	276.46	2.84	274.06	69.20	172.82	-	32.04	2.40	-	51.09	8.06	129.34	90.81	-							
(梁川)	(93.58)	(92.30)	(1.28)	(89.90)	(9.58)	(68.73)	-	(11.59)	(2.40)	-	(51.09)	-	(22.86)	(19.63)	-							
(保原)	(8.06)	(8.06)	-	(8.06)	(2.05)	(1.60)	-	(4.41)	-	-	-	(8.06)	-	-	-							
(靈山)	(52.86)	(52.74)	(0.12)	(52.74)	(15.95)	(32.90)	-	(3.89)	-	-	-	-	(25.57)	(27.29)	-							
(月舘)	(124.80)	(123.36)	(1.44)	(123.36)	(41.62)	(69.59)	-	(12.15)	-	-	-	-	(80.91)	(43.89)	-							
本宮市	114.70	114.05	0.65	114.05	20.22	79.30	0.50	14.03	-	-	-	-	59.30	17.83	37.57							
(本宮)	(66.20)	(65.66)	(0.54)	(65.66)	(8.11)	(51.74)	(0.50)	(5.31)	-	-	-	-	(28.63)	-	(37.57)							
(白沢)	(48.50)	(48.39)	(0.11)	(48.39)	(12.11)	(27.56)	-	(8.72)	-	-	-	-	(30.67)	(17.83)	-							
桑折町	36.98	35.36	1.62	32.93	18.13	5.52	0.55	8.73	2.43	-	4.11	5.97	18.49	8.41	-							
国見町	119.99	118.93	1.06	118.70	45.78	69.83	-	3.09	0.23	-	8.81	35.56	66.06	9.56	-							
川俣町	46.82	27.79	19.03	27.79	9.25	17.84	0.70	-	-	-	-	12.16	-	34.66	-							
大玉村	227.17	226.64	0.53	221.54	16.49	192.78	1.00	11.27	5.10	51.49	-	104.19	25.49	31.31	14.69							

(単位 面積:ha)

年度 (農林事務所) 市町村	契約面積		除地		樹種						土地所有形態				
	施業地	除地	針葉樹			樹			広葉樹	国有	市町村所有	財産区所有	共有	個人所有	法人所有
			計	スギ	アカマツ	カラマツ	ヒノキ								
((県中))	1,068.09	1,044.98	23.11	1,029.05	417.37	425.95	79.34	106.39	15.93	53.36	52.66	212.56	475.01	240.58	33.92
郡山市	209.04	204.86	4.18	202.73	37.16	106.13	59.44	-	2.13	53.36	-	155.68	-	-	-
須賀川市	279.18	271.94	7.24	259.84	81.89	164.56	2.10	11.29	12.10	-	3.06	30.06	240.95	1.63	3.48
(須賀川)	(29.37)	(29.27)	(0.10)	(29.27)	(19.05)	(8.62)	-	(1.60)	-	-	-	(18.35)	(7.54)	-	(3.48)
(長沼)	(53.34)	(52.93)	(0.41)	(51.87)	(8.72)	(41.34)	(0.45)	(1.36)	(1.06)	-	(3.06)	(11.71)	(36.94)	(1.63)	-
(岩瀬)	(196.47)	(189.74)	(6.73)	(178.70)	(54.12)	(114.60)	(1.65)	(8.33)	(11.04)	-	-	-	(196.47)	-	-
田村市	180.94	178.25	2.69	178.25	92.55	33.30	10.87	41.53	-	-	11.00	-	55.42	102.54	11.98
(滝根)	(31.06)	(31.06)	-	(31.06)	(16.61)	(3.07)	(6.32)	(5.06)	-	-	(11.00)	-	(3.50)	(16.56)	-
(大越)	(29.36)	(29.20)	(0.16)	(29.20)	(15.40)	(3.52)	-	(10.28)	-	-	-	-	(17.19)	(12.17)	-
(常葉)	(70.71)	(70.50)	(0.21)	(70.50)	(39.14)	(14.65)	(2.00)	(14.71)	-	-	-	-	(21.80)	(39.81)	(9.10)
(船引)	(49.81)	(47.49)	(2.32)	(47.49)	(21.40)	(12.06)	(2.55)	(11.48)	-	-	-	-	(12.93)	(34.00)	(2.88)
天栄村	25.72	25.72	-	25.72	-	25.72	-	-	-	-	-	-	25.72	-	-
石川町	111.29	110.81	0.48	110.31	62.05	41.82	1.09	5.35	0.50	-	0.44	-	81.29	29.56	-
平田村	28.29	27.70	0.59	27.70	9.30	14.81	-	3.59	-	-	-	-	-	28.29	-
浅川町	4.65	4.65	-	4.65	3.24	-	-	1.41	-	-	-	-	2.47	2.18	-
古殿町	30.94	30.18	0.76	30.18	23.22	6.96	-	-	-	-	-	26.82	-	4.12	-
小野町	198.04	190.87	7.17	189.67	107.96	32.65	5.84	43.22	1.20	-	38.16	-	69.16	72.26	18.46
((県南))	595.47	587.19	8.28	586.95	255.29	95.15	3.01	233.50	0.24	49.93	52.80	-	335.69	157.05	-
白河市	57.50	56.22	1.28	56.22	22.67	11.33	2.80	19.42	-	-	23.70	-	21.77	12.03	-
(白河)	(26.70)	(26.42)	(0.28)	(26.42)	(8.00)	-	-	(18.42)	-	-	-	-	(21.77)	(4.93)	-
(表郷)	(23.70)	(22.70)	(1.00)	(22.70)	(10.66)	(9.24)	(2.80)	-	-	-	(23.70)	-	-	-	-
(大信)	(7.10)	(7.10)	-	(7.10)	(4.01)	(2.09)	-	(1.00)	-	-	-	-	-	(7.10)	-
西郷村	31.37	29.94	1.43	29.94	7.52	-	-	22.42	-	-	10.07	-	-	21.30	-
泉崎村	19.03	19.03	-	19.03	2.61	7.59	-	8.83	-	-	19.03	-	-	-	-
柵倉町	122.68	122.14	0.54	122.14	50.50	0.95	-	70.69	-	49.93	-	-	59.47	13.28	-
矢祭町	98.17	97.35	0.82	97.19	40.62	16.06	-	40.51	0.16	-	-	-	88.05	10.12	-
塙町	102.40	99.88	2.52	99.88	65.34	11.24	-	23.30	-	-	-	-	38.18	64.22	-
鮫川村	164.32	162.63	1.69	162.55	66.03	47.98	0.21	48.33	0.08	-	-	-	128.22	36.10	-

(単位 面積:ha)

年度 (農林事務所) 市町村	契約面積		施業地		除地		樹種						土地所有形態			
	面積	除地	針葉樹			闊葉樹			広葉樹	国有	市町村所有	財産区所有	共有	個人所有	法人所有	
			計	スギ	アカマツ	カラマツ	ヒノキ									
((会津))	497.91	26.04	354.00	249.63	47.89	56.48	-	117.87	46.74	78.17	65.21	229.82	73.37	4.60		
会津若松市	5.58	-	5.58	3.40	-	2.18	-	-	5.58	-	-	-	-	-		
喜多方市	51.18	4.17	20.82	19.12	1.70	-	-	26.19	-	-	-	33.89	17.29	-		
(喜多方)	(5.88)	(0.60)	(0.60)	(0.60)	-	-	-	(4.68)	-	-	-	(5.88)	-	-		
(熱塩加納)	(2.22)	(0.38)	(1.84)	(1.84)	-	-	-	-	-	-	-	(2.22)	-	-		
(山都)	(29.80)	(3.19)	(11.71)	(11.71)	-	-	-	(14.90)	-	-	-	(25.79)	(4.01)	-		
(高郷)	(13.28)	-	(6.67)	(4.97)	(1.70)	-	-	(6.61)	-	-	-	-	(13.28)	-		
北塩原村	4.60	-	4.30	-	-	4.30	-	0.30	-	-	-	-	-	4.60		
西会津町	55.83	8.31	47.00	23.54	23.46	0.00	-	0.52	-	-	-	55.83	-	-		
猪苗代町	29.28	0.26	23.14	7.72	6.13	9.29	-	5.88	-	-	16.57	12.71	-	-		
会津坂下町	33.81	0.01	33.80	24.49	9.31	-	-	-	-	-	-	17.52	16.29	-		
柳津町	23.23	0.06	19.72	18.21	0.81	0.70	-	3.45	-	19.20	-	1.17	2.86	-		
三島町	22.61	0.48	10.27	8.99	1.28	-	-	11.86	-	-	-	16.00	6.61	-		
金山町	145.24	12.50	83.92	65.01	1.13	17.78	-	48.82	41.16	49.27	43.98	-	10.83	-		
会津美里町	126.55	0.25	105.45	79.15	4.07	22.23	-	20.85	-	9.70	4.66	92.70	19.49	-		
(会津高田)	(64.40)	(0.24)	(58.79)	(40.35)	(2.13)	(16.31)	-	(5.37)	-	-	(4.66)	(59.74)	-	-		
(新鶴)	(62.15)	(0.01)	(46.66)	(38.80)	(1.94)	(5.92)	-	(15.48)	-	(9.70)	-	(32.96)	(19.49)	-		
((南会津))	370.87	0.76	217.49	53.37	41.91	121.66	0.55	152.62	-	118.53	30.11	141.07	53.79	27.37		
下郷町	16.66	-	16.20	4.95	0.30	10.95	-	0.46	-	3.30	-	9.36	4.00	-		
只見町	28.03	-	11.16	2.06	-	9.10	-	16.87	-	28.03	-	-	-	-		
南会津町	326.18	0.76	190.13	46.36	41.61	101.61	0.55	135.29	-	87.20	30.11	131.71	49.79	27.37		
(田島)	(232.41)	(0.76)	(143.77)	(32.18)	(30.67)	(80.37)	(0.55)	(87.88)	-	(82.19)	(30.11)	(49.25)	(43.49)	(27.37)		
(籠岩)	(6.30)	-	(5.01)	(2.20)	-	(2.81)	-	(1.29)	-	-	-	-	(6.30)	-		
(伊南)	(43.91)	-	(27.12)	(6.39)	(10.94)	(9.79)	-	(16.79)	-	(5.01)	-	(38.90)	-	-		
(南郷)	(43.56)	-	(14.23)	(5.59)	-	(8.64)	-	(29.33)	-	-	-	(43.56)	-	-		

(単位 面積:ha)

年度 (農林事務所) 市町村	契約 面積		除地		樹						種				土地				所有		形態	
	施業地	除地	針			葉			樹			広葉樹	国有	市町村 所有	財産区 所有	共有	個人所有	法人所有				
			計	スギ	アカマツ	カラマツ	ヒノキ	アカマツ	カラマツ	ヒノキ												
((相 双))	2,556.80	2,393.52	163.28	2,390.66	669.30	1,028.58	89.94	602.84	2.86	219.73	762.85	7.70	860.19	596.42	109.91							
相馬市	295.85	289.79	6.06	288.09	123.33	81.39	-	83.37	1.70	-	25.51	-	180.35	76.66	13.33							
南相馬市	646.49	619.81	26.68	618.65	231.06	245.82	0.50	141.27	1.16	137.40	-	-	271.38	216.26	21.45							
(原町)	(197.84)	(192.23)	(5.61)	(192.23)	(56.36)	(87.34)	-	(48.53)	-	(130.85)	-	-	(36.09)	(30.90)	-							
(鹿島)	(384.32)	(366.17)	(18.15)	(365.01)	(145.63)	(135.53)	(0.50)	(83.35)	(1.16)	-	-	-	(210.72)	(152.15)	(21.45)							
(小高)	(64.33)	(61.41)	(2.92)	(61.41)	(29.07)	(22.95)	-	(9.39)	-	(6.55)	-	-	(24.57)	(33.21)	-							
新地町	96.18	88.36	7.82	88.36	38.26	9.45	0.80	39.85	-	-	53.90	-	42.28	-	-							
飯館村	35.15	34.22	0.93	34.22	14.52	2.12	-	17.58	-	23.42	-	-	-	11.73	-							
広野町	18.07	17.96	0.11	17.96	4.50	6.45	-	7.01	-	-	-	-	18.07	-	-							
檜葉町	19.70	19.53	0.17	19.53	5.27	5.03	-	9.23	-	-	-	-	0.72	18.98	-							
富岡町	106.73	99.38	7.35	99.38	40.84	18.83	-	39.71	-	-	-	-	73.47	33.26	-							
川内村	877.78	812.71	65.07	812.71	93.64	474.45	88.49	156.13	-	58.91	675.75	-	36.00	31.99	75.13							
大熊町	89.07	65.42	23.65	65.42	20.65	3.87	-	40.90	-	-	-	-	45.90	43.17	-							
葛尾村	194.52	186.72	7.80	186.72	44.45	133.48	0.15	8.64	-	-	7.69	-	110.65	76.18	-							
浪江町	94.24	87.90	6.34	87.90	28.36	26.85	-	32.69	-	-	-	7.70	37.70	48.84	-							
双葉町	83.02	71.72	11.30	71.72	24.42	20.84	-	26.46	-	-	-	-	43.67	39.35	-							
((いわき))	1,480.14	1,435.27	44.87	1,430.85	700.88	432.46	21.48	276.03	4.42	-	33.83	503.72	772.21	120.38	50.00							
いわき市	1,480.14	1,435.27	44.87	1,430.85	700.88	432.46	21.48	276.03	4.42	-	33.83	503.72	772.21	120.38	50.00							

(資料) 森林整備課

平成27年3月31日現在

#### 4 水源林の状況

((農林事務所)) 市町村	契約 面積	種										土地所有者形態				(単位 面積:ha)
		樹		葉		樹		広葉樹	市町村 所有	財産区 所有	共有	個人所有	法人所有			
		計	スギ	アカマツ		カラマツ								ヒノキ		
				針	スギ	アカマツ	カラマツ	ヒノキ								
県 総 計	928.61	695.66	280.11	131.57	282.64	1.34	232.95	384.55	185.48	300.73	15.85	42.00				
((県 北))	151.71	142.09	53.87	75.31	12.91	—	9.62	36.12	102.68	12.91	—	—				
福 島 市	19.83	19.83	4.99	4.93	9.91	—	—	19.83	—	—	—	—				
伊 達 市	36.41	26.79	26.79	—	—	—	9.62	—	23.50	12.91	—	—				
( 霊 山 )	(23.50)	(17.82)	(17.82)	—	—	—	(5.68)	—	(23.50)	—	—	—				
( 月 館 )	(12.91)	(8.97)	(8.97)	—	—	—	(3.94)	—	—	(12.91)	—	—				
桑 折 町	40.92	40.92	19.09	18.83	3.00	—	—	16.29	24.63	—	—	—				
大 玉 村	54.55	54.55	3.00	51.55	—	—	—	—	54.55	—	—	—				
(( 県 中 ))	58.93	41.76	14.00	26.76	1.00	—	17.17	29.75	—	29.18	—	—				
郡 山 市	29.18	26.76	—	26.76	—	—	2.42	—	—	29.18	—	—				
須 賀 川 市	29.75	15.00	14.00	—	1.00	—	14.75	29.75	—	—	—	—				
( 長 沼 )	(29.75)	(15.00)	(14.00)	—	(1.00)	—	(14.75)	(29.75)	—	—	—	—				
(( 県 南 ))	83.42	83.42	66.18	12.44	3.46	1.34	0.00	46.57	—	32.88	3.97	—				
白 河 市	8.66	8.66	7.32	0.00	—	1.34	0.00	1.10	—	3.59	3.97	—				
( 表 郷 )	(8.66)	(8.66)	(7.32)	(0.00)	—	(1.34)	(0.00)	(1.10)	—	(3.59)	(3.97)	—				
西 郷 村	45.47	45.47	29.57	12.44	3.46	—	—	45.47	—	—	—	—				
棚 倉 町	29.29	29.29	29.29	—	—	—	—	—	—	29.29	—	—				
(( 会 津 ))	195.61	156.57	74.44	—	82.13	—	39.04	79.41	21.32	66.36	2.38	26.14				
会 津 若 松 市	11.20	11.20	9.79	—	1.41	—	—	—	—	11.20	—	—				
喜 多 方 市	9.92	9.92	9.92	—	—	—	—	—	—	9.92	—	—				
( 熱 塩 加 納 )	(9.92)	(9.92)	(9.92)	—	—	—	—	—	—	(9.92)	—	—				
北 塩 原 村	0.00	0.00	—	—	0.00	—	—	—	—	0.00	—	—				
磐 梯 町	55.09	52.83	1.98	—	50.85	—	2.26	28.95	—	—	—	26.14				

(単位 面積: ha)

((農林事務所)) 市町村	契約 面積	種										土地所有者形態					
		樹					葉					市町村 所有	財産区 所有	共有	個人所有	法人所有	
		計	スギ	アカマツ	カラマツ	ヒノキ	針	アカマツ	カラマツ	ヒノキ	広葉樹						
猪苗代町	21.32	21.32	0.00	—	21.32	—	0.00	—	—	—	—	—	21.32	—	—	—	—
柳津町	47.48	35.33	30.68	—	4.65	—	12.15	—	—	—	—	—	—	33.72	—	—	—
三島町	8.02	5.56	3.06	—	2.50	—	2.46	—	—	—	—	—	—	3.06	—	—	—
金山町	5.89	0.97	0.39	—	0.58	—	4.92	—	—	—	—	—	—	3.51	2.38	—	—
会津美里町	36.69	19.44	18.62	—	0.82	—	17.25	—	—	—	—	—	—	4.95	—	—	—
(会津高田)	(36.69)	(19.44)	(18.62)	—	(0.82)	—	(17.25)	—	—	—	—	—	—	(4.95)	—	—	—
((南会津))	421.10	256.24	59.84	13.26	183.14	—	164.86	—	—	—	—	—	61.48	151.06	—	—	15.86
下郷町	44.28	30.48	5.13	0.12	25.23	—	13.80	—	—	—	—	—	—	—	—	—	—
只見町	44.91	15.63	12.06	—	3.57	—	29.28	—	—	—	—	—	—	—	—	—	—
南会津町	331.91	210.13	42.65	13.14	154.34	—	121.78	—	—	—	—	—	61.48	151.06	—	—	15.86
(田島)	(206.21)	(120.91)	(34.00)	(13.14)	(73.77)	—	(85.30)	—	—	—	—	—	(61.48)	(123.27)	—	—	(15.86)
(館岩)	(55.42)	(55.42)	—	—	(55.42)	—	—	—	—	—	—	—	—	(25.79)	—	—	—
(伊南)	(68.28)	(31.80)	(6.65)	—	(25.15)	—	(36.48)	—	—	—	—	—	—	—	—	—	—
(南郷)	(2.00)	(2.00)	(2.00)	—	—	—	—	—	—	—	—	—	—	(2.00)	—	—	—
((相双))	3.58	2.82	2.82	—	—	—	0.76	—	—	—	—	—	—	—	—	3.58	—
相馬市	3.58	2.82	2.82	—	—	—	0.76	—	—	—	—	—	—	—	—	3.58	—
((いわき))	14.26	12.76	8.96	3.80	0.00	—	1.50	—	—	—	—	—	0.00	8.34	5.92	—	—
いわき市	14.26	12.76	8.96	3.80	0.00	—	1.50	—	—	—	—	—	0.00	8.34	5.92	—	—

平成27年3月31日現在

(資料) 森林整備課



## 5 公社造林実績状況

年度 (農林事務所) 市町村	契約面積		樹種別						施業年度						土地所有形態				(単位 面積:ha)
	施業地	未施業地	針葉		樹		広葉樹	22	23	24	25	26	市町村	財産区	共有	個人	会社 その他		
			計	スギ	アカマツ	カラマツ												ヒノキ	
平成22年度	18,131	15,084	3,047	15,084	10,680	3,080	691	630	3	—	—	—	1,239	3,709	6,602	4,436	2,145		
23	18,124	15,077	3,047	15,077	10,678	3,067	700	630	3	—	—	—	1,239	3,704	6,602	4,436	2,143		
24	18,104	15,064	3,040	15,064	10,670	3,059	700	633	3	—	—	—	1,239	3,704	6,546	4,394	2,221		
25	17,985	15,063	2,922	15,063	10,669	3,058	700	633	3	—	—	—	1,239	3,705	6,430	4,402	2,211		
26	17,975	15,053	2,922	15,050	10,665	3,053	700	633	3	—	—	—	1,239	3,704	6,466	4,397	2,168		
(県北))	1,710	1,601	109	1,601	627	730	6	239	—	—	—	—	45	127	273	818	447		
福島市	620	546	74	546	234	235	6	71	—	—	—	—	—	—	119	308	193		
二本松市	250	244	5	244	80	143	—	21	—	—	—	—	34	61	154	—	—		
伊達市	400	391	10	391	155	177	—	59	—	—	—	—	—	—	29	153	218		
本宮市	—	—	—	—	—	—	—	—	—	—	—	—	—	—	—	—	—		
桑折町	—	—	—	—	—	—	—	—	—	—	—	—	—	—	—	—	—		
国見町	—	—	—	—	—	—	—	—	—	—	—	—	—	—	—	—	—		
川俣町	440	420	20	420	158	174	—	88	—	—	—	—	45	92	64	203	36		
大玉村	—	—	—	—	—	—	—	—	—	—	—	—	—	—	—	—	—		
(県中))	2,333	2,217	116	2,217	1,025	948	90	154	—	—	—	—	17	1,186	343	452	336		
郡山市	1,702	1,599	104	1,599	642	810	87	61	—	—	—	—	—	1,165	135	113	290		
須賀川市	63	60	4	60	50	1	1	8	—	—	—	—	—	—	50	14	—		
田村市	370	363	7	363	211	90	1	60	—	—	—	—	17	—	112	205	35		
鏡石町	—	—	—	—	—	—	—	—	—	—	—	—	—	—	—	—	—		
天栄村	91	91	0	91	37	47	—	7	—	—	—	—	—	21	33	30	7		
石川町	—	—	—	—	—	—	—	—	—	—	—	—	—	—	—	—	—		
玉川村	—	—	—	—	—	—	—	—	—	—	—	—	—	—	—	—	—		

(単位 面積:ha)

年度 (農林事務所) 市町村	契約面積		樹種別			施業年度						土地所有形態						
	施業地	未施業地	針葉樹		広葉樹	22	23	24	25	26	市町村	財産区	共有	個人	会社 その他			
			計	スギ												カラマツ	ヒノキ	
平田村	4	4	4	4	—	—	—	—	—	—	—	—	—	—	4	—		
浅川町	—	—	—	—	—	—	—	—	—	—	—	—	—	—	—	—		
古殿町	30	28	28	24	—	—	—	—	—	—	—	—	13	17	—			
三春町	—	—	—	—	—	—	—	—	—	—	—	—	—	—	—			
小野町	72	72	72	57	—	—	—	—	—	—	—	—	—	69	4			
((県南))	85	81	81	15	—	—	—	—	—	—	—	—	—	21	64	—		
白河市	—	—	—	—	—	—	—	—	—	—	—	—	—	—	—	—		
西郷村	—	—	—	—	—	—	—	—	—	—	—	—	—	—	—	—		
泉崎村	—	—	—	—	—	—	—	—	—	—	—	—	—	—	—	—		
中島村	—	—	—	—	—	—	—	—	—	—	—	—	—	—	—	—		
矢吹町	—	—	—	—	—	—	—	—	—	—	—	—	—	—	—	—		
棚倉町	62	60	60	10	—	—	—	—	—	—	—	—	—	17	44	—		
矢祭町	—	—	—	—	—	—	—	—	—	—	—	—	—	—	—	—		
塙町	—	—	—	—	—	—	—	—	—	—	—	—	—	—	—	—		
鮫川村	23	21	21	4	—	—	—	—	—	—	—	—	—	4	20	—		
((会津))	8,591	7,067	7,067	6,197	475	394	1	—	—	—	—	—	—	399	1,771	3,649	1,846	927
会津若松市	610	511	511	424	81	6	1	—	—	—	—	—	—	—	—	185	425	—
喜多方市	1,592	1,327	1,327	1,152	170	5	—	—	—	—	—	—	—	—	380	653	362	197
北塩原村	88	75	75	75	—	—	—	—	—	—	—	—	—	—	—	2	42	44
西会津町	1,483	1,120	1,120	1,096	23	—	—	—	—	—	—	—	—	—	117	1,039	240	86
磐梯町	220	216	216	212	4	—	—	—	—	—	—	—	—	—	9	29	177	6
猪苗代町	1,314	1,095	1,095	700	81	314	—	—	—	—	—	—	—	—	1,111	52	61	91
会津坂下町	14	13	13	13	—	—	—	—	—	—	—	—	—	—	—	—	14	—
湯川村	—	—	—	—	—	—	—	—	—	—	—	—	—	—	—	—	—	—
柳津町	666	522	522	469	24	29	—	—	—	—	—	—	—	192	—	400	73	—
三島町	202	190	190	169	20	2	—	—	—	—	—	—	—	—	—	196	6	—

(単位 面積:ha)

年度 (農林事務所) 市町村	契約面積		樹種別				施業年度						土地所有形態				
	施業地	未施業地	針葉		樹		広葉樹	22	23	24	25	26	市町村	財産区	共有	個人	会社 その他
			計	スギ	アカマツ	カラマツ											
金山町	461	370	370	360	10	—	—	—	—	—	—	—	36	163	30	232	
昭和村	182	169	169	140	1	28	—	—	—	—	—	—	—	24	36	121	
会津美里町	1,760	1,460	1,460	1,387	62	12	—	—	—	—	—	207	118	906	380	149	
(〔南会津〕)	4,387	3,247	3,245	2,367	661	210	7	2	—	—	—	772	450	2,134	796	234	
下郷町	1,196	829	829	569	212	46	2	—	—	—	—	48	—	1,048	100	—	
桧枝岐村	—	—	—	—	—	—	—	—	—	—	—	—	—	—	—	—	
只見町	608	496	496	459	36	2	—	—	—	—	—	201	—	232	146	29	
南会津町	2,583	1,921	1,920	1,340	414	162	5	2	—	—	—	523	450	854	550	205	
(〔相 双〕)	558	538	537	215	239	—	84	1	—	—	—	5	—	21	366	166	
相馬市	—	—	—	—	—	—	—	—	—	—	—	—	—	—	—	—	
南相馬市	18	17	17	3	—	—	14	—	—	—	—	—	—	—	18	—	
新地町	—	—	—	—	—	—	—	—	—	—	—	—	—	—	—	—	
飯館村	540	521	520	212	239	—	70	1	—	—	—	5	—	21	348	166	
広野町	—	—	—	—	—	—	—	—	—	—	—	—	—	—	—	—	
檜葉町	—	—	—	—	—	—	—	—	—	—	—	—	—	—	—	—	
富岡町	—	—	—	—	—	—	—	—	—	—	—	—	—	—	—	—	
川内村	—	—	—	—	—	—	—	—	—	—	—	—	—	—	—	—	
大熊町	—	—	—	—	—	—	—	—	—	—	—	—	—	—	—	—	
双葉町	—	—	—	—	—	—	—	—	—	—	—	—	—	—	—	—	
浪江町	—	—	—	—	—	—	—	—	—	—	—	—	—	—	—	—	
葛尾村	—	—	—	—	—	—	—	—	—	—	—	—	—	—	—	—	
(〔いわき〕)	310	303	303	220	—	—	82	—	—	—	—	—	171	25	55	59	
いわき市	310	303	303	220	—	—	82	—	—	—	—	—	171	25	55	59	

(資料) 公益社団法人 ふくしま緑の森づくり公社 (県計・事務所別・市町村別に各項目を四捨五入しているため、計が合わない場合がある。)

平成27年3月31日現在

## 6 機構造林実績状況

年度 (農林事務所) 市町村	契約面積		樹種別										土地所有形態					面積:ha	
	施業地	未施業地	針葉			広葉樹			市町村	財産区	共有	個人	会社 その他						
			計	スギ	アカマツ	カラマツ	ヒノキ	その他						22	23	24	25		26
平成22年度	15,096	11,001	4,095	11,001	4,731	3,524	2,034	546	5	160	29	-	-	-	4,169	4,113	4,618	982	1,214
23	15,208	11,017	4,191	11,017	4,743	3,521	2,039	547	5	162	-	23	-	-	4,169	4,144	4,652	1,029	1,214
24	15,197	11,052	4,145	11,052	4,767	3,521	2,047	546	5	166	-	62	-	-	4,169	4,142	4,651	1,027	1,214
25	15,210	11,093	4,117	10,900	4,809	3,495	2,053	543	-	193	-	-	40	-	4,169	4,139	4,644	1,038	1,221
26	15,290	11,122	4,168	10,924	4,821	3,470	2,055	577	-	198	-	-	-	45	4,163	4,140	4,682	1,085	1,221
( <small>（県北）</small> )	1,931	1,547	384	1,444	559	603	91	192	-	104	-	-	-	28	224	153	1,068	374	112
福島市	1,272	1,032	240	959	370	445	90	54	-	73	-	-	-	16	27	-	870	277	98
二本松市	4	4	0	3	3	-	-	-	-	1	-	-	-	-	-	-	-	4	-
伊達市	482	382	99	362	125	126	1	111	-	20	-	-	-	12	140	99	197	45	-
本宮市	-	-	-	-	-	-	-	-	-	-	-	-	-	-	-	-	-	-	-
桑折町	58	47	11	43	35	-	-	8	-	3	-	-	-	-	58	-	-	-	-
国見町	-	-	-	-	-	-	-	-	-	-	-	-	-	-	-	-	-	-	-
川俣町	116	83	33	76	26	32	-	19	-	7	-	-	-	-	54	-	-	48	14
大玉村	-	-	-	-	-	-	-	-	-	-	-	-	-	-	-	-	-	-	-
( <small>（県中）</small> )	2,947	2,184	763	2,135	860	788	442	46	-	49	-	-	-	5	-	2,196	406	120	224
郡山市	2,698	1,945	753	1,898	819	622	431	27	-	46	-	-	-	5	-	2,087	304	96	211
須賀川市	202	194	8	192	27	152	11	2	-	2	-	-	-	-	-	95	103	4	-
田村市	15	15	0	15	4	-	-	10	-	-	-	-	-	-	-	-	-	2	13
鏡石町	-	-	-	-	-	-	-	-	-	-	-	-	-	-	-	-	-	-	-
天栄村	20	19	1	19	6	14	-	-	-	-	-	-	-	-	-	14	-	6	-
石川町	-	-	-	-	-	-	-	-	-	-	-	-	-	-	-	-	-	-	-
玉川村	-	-	-	-	-	-	-	-	-	-	-	-	-	-	-	-	-	-	-
平田村	-	-	-	-	-	-	-	-	-	-	-	-	-	-	-	-	-	-	-
浅川町	-	-	-	-	-	-	-	-	-	-	-	-	-	-	-	-	-	-	-
古殿町	-	-	-	-	-	-	-	-	-	-	-	-	-	-	-	-	-	-	-

(単位 面積:ha)

年度 (農林事務所) 市町村	契約面積		樹種別		樹種別						土地所有形態											
	施業地	未施業地	針葉樹		計	スギ	アカマツ	カラマツ	ヒノキ	その他	広葉樹	22	23	24	25	26	市町村	財産区	共有	個人	会社 その他	
			計	スギ																		
	12	11	5	6	1	22	23	24	25	26	市町村	財産区	共有	個人	会社 その他							
三春町	12	0	11	5	-	-	-	6	-	1	-	-	-	-	-	-	-	-	-	12	-	-
小野町	-	-	-	-	-	-	-	-	-	-	-	-	-	-	-	-	-	-	-	-	-	-
((県南))	31	27	4	22	16	-	-	6	-	5	-	-	-	-	-	-	-	-	-	31	-	-
白河市	23	19	4	14	8	-	-	6	-	5	-	-	-	-	-	-	-	-	-	23	-	-
西郷村	-	-	-	-	-	-	-	-	-	-	-	-	-	-	-	-	-	-	-	-	-	-
泉崎村	-	-	-	-	-	-	-	-	-	-	-	-	-	-	-	-	-	-	-	-	-	-
中島村	-	-	-	-	-	-	-	-	-	-	-	-	-	-	-	-	-	-	-	-	-	-
矢吹町	-	-	-	-	-	-	-	-	-	-	-	-	-	-	-	-	-	-	-	-	-	-
棚倉町	-	-	-	-	-	-	-	-	-	-	-	-	-	-	-	-	-	-	-	-	-	-
矢祭町	8	8	-	8	8	-	-	-	-	-	-	-	-	-	-	-	-	-	-	8	-	-
埴町	-	-	-	-	-	-	-	-	-	-	-	-	-	-	-	-	-	-	-	-	-	-
鮫川村	-	-	-	-	-	-	-	-	-	-	-	-	-	-	-	-	-	-	-	-	-	-
((会津))	2,559	1,847	712	1,817	1,302	168	324	-	-	30	-	-	-	-	-	3	215	804	1,266	197	78	-
会津若松市	357	281	75	278	267	11	-	-	-	4	-	-	-	-	-	3	-	-	328	29	-	-
喜多方市	509	269	240	265	172	29	64	-	-	3	-	-	-	-	-	-	-	-	404	94	11	-
北塩原村	67	21	46	21	21	-	-	-	-	-	-	-	-	-	-	-	-	-	-	-	67	-
西会津町	111	33	78	31	28	-	3	-	-	2	-	-	-	-	-	-	-	63	48	-	-	-
磐梯町	100	93	6	87	23	-	41	23	-	6	-	-	-	-	-	-	65	-	29	6	-	-
猪苗代町	172	171	1	171	20	-	151	-	-	-	-	-	-	-	-	-	-	172	-	-	-	-
会津坂下町	-	-	-	-	-	-	-	-	-	-	-	-	-	-	-	-	-	-	-	-	-	-
湯川村	-	-	-	-	-	-	-	-	-	-	-	-	-	-	-	-	-	-	-	-	-	-
柳津町	309	209	100	198	164	12	22	-	-	11	-	-	-	-	-	-	24	-	285	-	-	-
三島町	39	35	3	35	10	25	-	-	-	-	-	-	-	-	-	-	-	-	39	-	-	-
金山町	285	280	5	279	253	26	-	-	-	1	-	-	-	-	-	-	-	216	69	-	-	-
昭和村	-	-	-	-	-	-	-	-	-	-	-	-	-	-	-	-	-	-	-	-	-	-
会津美里町	611	455	156	452	343	66	43	-	-	3	-	-	-	-	-	-	126	352	65	67	-	-

(単位 面積:ha)

年度 ((農林事務所)) 市町村	契約面積		樹種別		別						土地所有形態							
	施業地	未施業地	針葉樹		広葉樹	22	23	24	25	26	市町村	財産区	共有	個人	会社 その他			
			計	スギ												アカマツ	カラマツ	ヒノキ
((南会津))	5,496	3,368	2,127	3,364	1,561	604	1,198	1	-	4	-	-	-	2,167	473	1,796	273	787
下郷町	977	525	453	522	244	72	206	-	-	3	-	-	-	34	-	717	31	194
桜枝岐村	-	-	-	-	-	-	-	-	-	-	-	-	-	-	-	-	-	-
只見町	47	47	-	47	-	12	35	-	-	-	-	-	-	20	-	27	-	-
南会津町	4,471	2,797	1,674	2,795	1,317	520	958	1	-	1	-	-	-	2,113	473	1,052	241	593
((相 双))	1,780	1,667	113	1,661	367	1,052	-	242	-	6	-	-	-	9	1,556	-	134	90
相馬市	73	62	11	62	12	9	-	41	-	-	-	-	-	-	-	44	29	-
南相馬市	122	89	33	89	37	24	-	29	-	-	-	-	-	-	-	82	40	-
新地町	21	20	2	20	16	1	-	3	-	-	-	-	-	14	-	8	-	-
飯館村	21	19	2	19	9	6	-	3	-	-	-	-	-	1	-	-	21	-
広野町	-	-	-	-	-	-	-	-	-	-	-	-	-	-	-	-	-	-
榎葉町	-	-	-	-	-	-	-	-	-	-	-	-	-	-	-	-	-	-
富岡町	-	-	-	-	-	-	-	-	-	-	-	-	-	-	-	-	-	-
川内村	1,542	1,477	65	1,471	293	1,012	-	166	-	6	-	-	-	8	1,542	-	-	-
大熊町	-	-	-	-	-	-	-	-	-	-	-	-	-	-	-	-	-	-
双葉町	-	-	-	-	-	-	-	-	-	-	-	-	-	-	-	-	-	-
浪江町	-	-	-	-	-	-	-	-	-	-	-	-	-	-	-	-	-	-
葛尾村	-	-	-	-	-	-	-	-	-	-	-	-	-	-	-	-	-	-
((いわき))	546	481	65	481	157	255	1	68	-	0	-	-	-	-	515	12	-	19
いわき市	546	481	65	481	157	255	1	68	-	0	-	-	-	-	515	12	-	19

(注) 総数は契約解除を除いた分量である。(四捨五入の関係で、計が合わない場合がある。「0」は単位未満の値である。)

(資料) 平成27年3月31日現在。独立行政法人 森林総合研究所 森林農地整備センター 福島水源林整備事務所

# 7 造林補助事業実績

(単位：面積 ha、延長 m、事業費 千円)

年度 《農林事務所》 市町村	公 育 林										成 果				保 単 層 林				整 備							
	工 造		林 小計		樹下植栽 等		下刈		雪起し		除伐		間伐		枝打ち等		小計		更新伐		計		事業費		補助金	
	再造林	被害跡地 造林	掘大造林	小計	樹下植栽 等	下刈	雪起し	除伐	間伐	枝打ち等	小計	更新伐	計	事業費	補助金											
平成22年度	46.81	-	52.01	98.82	394.14	1,279.69	146.06	471.26	484.70	270.70	2,652.41	-	3,145.37	909,847	377,439											
23	43.08	-	3.32	46.40	294.70	860.29	175.00	356.27	525.33	265.06	2,181.95	500	2,528.05	890,422	364,205											
24	59.42	-	14.40	73.82	61.36	681.66	96.32	360.56	664.85	103.70	1,907.09	23.00	2,065.27	818,451	337,944											
25	39.35	-	26.09	65.44	46.59	575.91	75.82	433.46	720.65	85.85	1,891.69	53.66	2,057.38	1,179,624	485,137											
26	33.22	-	19.41	59.44	57.81	563.74	56.38	130.93	860.06	111.74	1,722.85	43.01	1,883.11	1,213,059	517,056											
《(県北)》	-	-	1.98	1.98	-	2.18	-	-	-	-	2.18	-	4.16	6,977	2,791											
福島市	-	-	-	-	-	-	-	-	-	-	-	-	-	-	-											
二本松市	-	-	-	-	-	-	-	-	-	-	-	-	-	-	-											
伊達市	-	-	-	-	-	-	-	-	-	-	-	-	-	-	-											
本宮市	-	-	-	-	-	-	-	-	-	-	-	-	-	-	-											
桑折町	-	-	-	-	-	-	-	-	-	-	-	-	-	-	-											
国見町	-	-	1.98	1.98	-	2.18	-	-	-	-	2.18	-	4.16	6,977	2,791											
川俣町	-	-	-	-	-	-	-	-	-	-	-	-	-	-	-											
大玉村	-	-	-	-	-	-	-	-	-	-	-	-	-	-	-											
《(県中)》	12.38	-	12.40	24.78	18.57	263.15	-	10.03	158.07	2.83	434.08	-	477.43	314,469	127,952											
郡山市	3.57	-	-	3.57	-	25.33	-	-	22.25	-	47.58	-	51.15	21,283	9,677											
須賀川市	-	-	1.40	1.40	-	15.47	-	-	7.74	-	23.21	-	24.61	10,026	4,399											
田村市	7.63	-	10.40	18.03	16.62	125.55	-	10.03	5.32	0.35	141.25	-	175.90	110,259	44,393											
鏡石町	-	-	-	-	-	-	-	-	-	-	-	-	-	-	-											
天栄村	-	-	-	-	-	2.50	-	-	-	-	2.50	-	2.50	634	253											
玉石川町	0.40	-	-	0.40	-	3.61	-	-	22.92	1.75	28.28	-	28.68	31,968	12,787											
三川村	-	-	-	-	-	-	-	-	-	-	-	-	-	-	-											
平田村	-	-	-	-	-	4.59	-	-	-	0.39	4.98	-	4.98	1,136	455											
浅川町	-	-	-	-	-	-	-	-	-	-	-	-	-	-	-											
古殿町	0.78	-	-	0.78	-	16.52	-	-	81.27	-	97.79	-	98.57	101,537	40,615											
三春町	-	-	-	-	-	1.30	-	-	-	-	1.30	-	1.30	364	146											
小野町	-	-	0.60	0.60	1.95	68.28	-	-	18.57	0.34	87.19	-	89.74	37,262	15,227											
《(県南)》	6.41	-	1.85	8.26	-	26.81	-	2.84	6.45	2.27	38.37	-	46.63	24,546	9,941											
白河市	5.77	-	-	5.77	-	6.37	-	-	-	-	6.37	-	12.14	11,237	4,495											
西郷村	0.35	-	-	0.35	-	1.49	-	-	6.45	-	7.94	-	8.29	3,407	1,363											
泉崎村	-	-	-	-	-	-	-	-	-	-	-	-	-	-	-											
中島村	-	-	-	-	-	-	-	-	-	-	-	-	-	-	-											
矢吹町	-	-	-	-	-	-	-	-	-	-	-	-	-	-	-											
棚倉町	-	-	-	-	-	0.28	-	2.84	-	-	3.12	-	3.12	1,287	637											
矢祭町	-	-	0.28	0.28	-	4.52	-	-	-	0.17	4.69	-	4.97	1,517	607											
塙町	0.29	-	1.37	1.66	-	7.52	-	-	-	1.11	8.63	-	10.29	4,950	1,980											
鯨川村	-	-	0.20	0.20	-	6.63	-	-	-	0.99	7.62	-	7.82	2,149	860											

(単位：面積 ha、延長 m、事業費 千円)

年 度 《農林事務所》 市 町 村	公 共													
	保 育			育 成			複 層		林 整 備		機 能 増 進 保 育			
	樹下植栽 等	下刈	雪起し	除伐	間伐	枝打ち等	育 小計	更新伐	計	事業費	補助金	間伐	事業費	補助金
平成22年度	195.41	560.38	6.36	1.42	0.46	-	568.62	46.36	810.39	345.947	138.379	162.96	68.871	27.549
23	202.95	388.97	4.70	11.17	8.37	-	413.21	27.85	643.41	262.530	105.012	82.64	31,908	12,763
24	98.88	335.83	7.87	10.75	-	3.25	357.70	34.10	490.68	196.103	78.441	-	-	-
25	7.81	233.65	7.87	36.64	7.50	4.83	290.49	31.49	329.79	126.558	51,006	-	-	-
26	47.65	259.29	4.70	5.53	6.39	5.13	281.04	61.25	389.94	192.842	77,137	-	-	-
(( 県 北 ))	-	-	-	-	-	-	-	-	-	-	-	-	-	-
福 島 市	-	-	-	-	-	-	-	-	-	-	-	-	-	-
二 本 松 市	-	-	-	-	-	-	-	-	-	-	-	-	-	-
伊 達 市	-	-	-	-	-	-	-	-	-	-	-	-	-	-
本 宮 市	-	-	-	-	-	-	-	-	-	-	-	-	-	-
桑 折 町	-	-	-	-	-	-	-	-	-	-	-	-	-	-
国 見 町	-	-	-	-	-	-	-	-	-	-	-	-	-	-
川 俣 町	-	-	-	-	-	-	-	-	-	-	-	-	-	-
大 玉 村	-	-	-	-	-	-	-	-	-	-	-	-	-	-
(( 県 中 ))	47.09	246.58	-	0.40	-	-	246.98	18.91	312.98	149.676	59.871	-	-	-
郡 山 市	-	-	-	-	-	-	-	-	-	-	-	-	-	-
須 賀 川 市	8.31	20.41	-	-	-	-	20.41	-	28.72	12.974	5,190	-	-	-
田 村 市	38.78	200.17	-	0.40	-	-	200.57	12.26	251.61	126.103	50,441	-	-	-
鏡 石 町	-	-	-	-	-	-	-	-	-	-	-	-	-	-
天 石 村	-	11.40	-	-	-	-	11.40	5.00	16.40	5.224	2,090	-	-	-
石 川 町	-	-	-	-	-	-	-	-	-	-	-	-	-	-
玉 川 村	-	-	-	-	-	-	-	-	-	-	-	-	-	-
平 田 村	-	-	-	-	-	-	-	-	-	-	-	-	-	-
浅 川 町	-	-	-	-	-	-	-	-	-	-	-	-	-	-
古 殿 町	-	-	-	-	-	-	-	-	-	-	-	-	-	-
三 春 町	-	-	-	-	-	-	-	-	-	-	-	-	-	-
小 野 町	-	14.60	-	-	-	-	14.60	1.65	16.25	5.375	2,150	-	-	-
(( 県 南 ))	0.13	5.86	-	-	-	-	5.86	-	5.99	1,428	571	-	-	-
白 河 市	-	-	-	-	-	-	-	-	-	-	-	-	-	-
西 郷 村	-	-	-	-	-	-	-	-	-	-	-	-	-	-
泉 崎 村	-	-	-	-	-	-	-	-	-	-	-	-	-	-
中 島 村	-	-	-	-	-	-	-	-	-	-	-	-	-	-
矢 吹 町	-	-	-	-	-	-	-	-	-	-	-	-	-	-
棚 倉 町	-	-	-	-	-	-	-	-	-	-	-	-	-	-
矢 祭 町	0.13	5.86	-	-	-	-	5.86	-	5.99	1,428	571	-	-	-
塙 町	-	-	-	-	-	-	-	-	-	-	-	-	-	-
鮫 川 村	-	-	-	-	-	-	-	-	-	-	-	-	-	-



(単位：面積 ha、延長 m、事業費 千円)

年度 《農林事務所》 市町村	公										共							
	特定間伐		長期育成		循環		森林作業道整備等		総計		間伐再掲							
	間伐	事業費	補助金	誘導伐	樹下植栽	下刈	計	事業費	補助金	面積	事業費	補助金	機能増進措置	間伐	除伐 IV 齢級～	計		
平成22年度	105.55	51,791	20,717	-	-	7.44	7.44	1,004	402	-	-	4,231.71	1,377,461	564,485	162.96	590.71	113.50	867.17
23	79.45	42,821	17,129	-	-	-	-	-	-	-	-	3,333.55	1,227,682	499,109	82.64	613.15	96.64	792.43
24	-	-	-	-	-	-	-	21,625	9,397	9,500.40	9,397	2,555.95	1,036,179	425,782	-	664.85	267.97	932.82
25	-	-	-	-	-	-	-	39,018	16,695	12,040.00	16,695	2,387.17	1,345,199	52,838	-	728.15	391.69	1,119.84
26	-	-	-	-	-	-	-	24,701	11,082	7,428.50	11,082	2,273.05	1,430,603	605,275	-	866.45	96.17	962.62
(〔県北〕)	-	-	-	-	-	-	-	-	-	-	-	4.16	6,977	2,791	-	-	-	-
福島市	-	-	-	-	-	-	-	-	-	-	-	-	-	-	-	-	-	-
二本松市	-	-	-	-	-	-	-	-	-	-	-	-	-	-	-	-	-	-
伊達市	-	-	-	-	-	-	-	-	-	-	-	-	-	-	-	-	-	-
本宮市	-	-	-	-	-	-	-	-	-	-	-	-	-	-	-	-	-	-
桑折町	-	-	-	-	-	-	-	-	-	-	-	-	-	-	-	-	-	-
国見町	-	-	-	-	-	-	-	-	-	-	-	4.16	6,977	2,791	-	-	-	-
川俣町	-	-	-	-	-	-	-	-	-	-	-	-	-	-	-	-	-	-
大玉村	-	-	-	-	-	-	-	-	-	-	-	-	-	-	-	-	-	-
(〔県中〕)	-	-	-	-	-	-	-	-	-	-	-	790.41	464,145	187,822	-	158.07	-	158.07
郡山市	-	-	-	-	-	-	-	-	-	-	-	51.15	21,283	9,677	-	22.25	-	22.25
須賀川市	-	-	-	-	-	-	-	-	-	-	-	53.33	23,000	9,589	-	7.74	-	7.74
田村市	-	-	-	-	-	-	-	-	-	-	-	427.51	236,361	94,834	-	5.32	-	5.32
鑛石町	-	-	-	-	-	-	-	-	-	-	-	-	-	-	-	-	-	-
天栄村	-	-	-	-	-	-	-	-	-	-	-	18.90	5,858	2,343	-	-	-	-
石川町	-	-	-	-	-	-	-	-	-	-	-	28.68	31,968	12,787	-	22.92	-	22.92
玉川村	-	-	-	-	-	-	-	-	-	-	-	-	-	-	-	-	-	-
平田村	-	-	-	-	-	-	-	-	-	-	-	4.98	1,136	455	-	-	-	-
浅川町	-	-	-	-	-	-	-	-	-	-	-	-	-	-	-	-	-	-
古殿町	-	-	-	-	-	-	-	-	-	-	-	98.57	101,537	40,615	-	81.27	-	81.27
三春町	-	-	-	-	-	-	-	-	-	-	-	1.30	364	146	-	-	-	-
小野町	-	-	-	-	-	-	-	-	-	-	-	105.99	42,637	17,377	-	18.57	-	18.57
(〔県南〕)	-	-	-	-	-	-	-	-	-	-	-	52.62	25,974	10,512	-	6.45	-	6.45
白河市	-	-	-	-	-	-	-	-	-	-	-	12.14	11,237	4,495	-	-	-	-
西郷村	-	-	-	-	-	-	-	-	-	-	-	8.29	3,407	1,363	-	6.45	-	6.45
泉崎村	-	-	-	-	-	-	-	-	-	-	-	-	-	-	-	-	-	-
中島町	-	-	-	-	-	-	-	-	-	-	-	-	-	-	-	-	-	-
矢吹町	-	-	-	-	-	-	-	-	-	-	-	-	-	-	-	-	-	-
棚倉町	-	-	-	-	-	-	-	-	-	-	-	3.12	1,287	637	-	-	-	-
矢祭町	-	-	-	-	-	-	-	-	-	-	-	10.96	2,945	1,178	-	-	-	-
塙町	-	-	-	-	-	-	-	-	-	-	-	10.29	4,950	1,980	-	-	-	-
鮫川村	-	-	-	-	-	-	-	-	-	-	-	7.82	2,149	860	-	-	-	-

(単位：面積 ha、延長 m、事業費 千円)

年度 《農林事務所》 市町村	公 育 林										層			林			整 備		
	工 造		成		単 保		育		層		林		整		備				
	再造林	被害跡地 造林	樹下植栽 等	下刈	雪起し	除伐	間伐	枝打ち等	小計	更新伐	計	事業費	補助金						
(( 会津 ))	3.50	-	3.50	36.27	26.77	40.94	346.70	55.18	505.86	41.88	590.10	463,279	202,116						
会津若松市	-	-	-	1.24	1.10	7.43	55.84	12.19	77.80	-	82.75	60,537	26,965						
喜多方市	-	-	-	-	1.55	1.71	29.51	7.95	40.72	-	40.72	19,634	9,817						
北塩原村	-	-	-	-	-	-	9.51	-	9.51	-	9.51	6,593	3,297						
西会津町	0.26	-	0.26	4.28	2.94	21.55	62.22	13.97	104.96	36.70	142.52	111,571	49,023						
磐梯町	-	-	-	7.54	-	3.50	41.55	7.70	60.29	-	60.29	52,488	22,395						
猪苗代町	3.24	-	3.24	23.00	-	6.75	87.90	-	117.65	5.18	159.38	135,720	56,729						
会津坂下町	-	-	-	-	-	-	-	-	-	-	-	-	-						
柳津町	-	-	-	-	-	-	-	-	-	-	-	-	-						
三島町	-	-	-	-	-	-	10.00	-	10.00	-	10.00	5,439	2,719						
金山町	-	-	-	-	-	-	3.00	-	3.00	-	3.00	1,632	816						
昭和村	-	-	-	-	-	-	14.55	-	14.55	-	14.55	7,551	3,775						
会津美里町	-	-	-	0.21	21.18	-	32.62	13.37	67.38	-	67.38	62,115	26,580						
(( 南会津 ))	0.80	-	0.80	8.90	29.61	27.20	235.21	7.10	308.02	-	308.82	165,355	77,916						
下郷町	-	-	-	-	-	2.66	36.41	-	39.07	-	39.07	25,098	12,466						
桧枝岐村	-	-	-	-	-	-	-	-	-	-	-	-	-						
只見町	-	-	-	-	2.92	8.01	35.54	-	46.47	-	46.47	24,020	11,544						
南会津町	0.80	-	0.80	8.90	26.69	16.53	163.26	7.10	222.48	-	223.28	116,237	53,906						
(( 相 双 ))	-	0.15	6.96	35.21	-	6.48	9.49	-	51.18	-	58.14	32,143	12,857						
相馬市	-	0.15	0.15	0.60	-	-	-	-	0.60	-	0.75	318	127						
南相馬市	6.81	-	6.81	30.53	-	6.48	9.49	-	46.50	-	53.31	30,669	12,268						
新地町	-	-	-	-	-	-	-	-	-	-	-	-	-						
飯館村	-	-	-	-	-	-	-	-	-	-	-	-	-						
広野町	-	-	-	-	-	-	-	-	-	-	-	-	-						
楢葉町	-	-	-	-	-	-	-	-	-	-	-	-	-						
富岡町	-	-	-	-	-	-	-	-	-	-	-	-	-						
富川町	-	-	-	4.08	-	-	-	-	4.08	-	4.08	1,157	463						
大熊町	-	-	-	-	-	-	-	-	-	-	-	-	-						
双葉町	-	-	-	-	-	-	-	-	-	-	-	-	-						
浪江町	-	-	-	-	-	-	-	-	-	-	-	-	-						
葛尾村	-	-	-	-	-	-	-	-	-	-	-	-	-						
(( いわき ))	10.13	-	13.16	191.22	-	43.44	104.14	44.36	383.16	1.13	397.83	206,290	83,483						
いわき市	10.13	-	13.16	191.22	-	43.44	104.14	44.36	383.16	1.13	397.83	206,290	83,483						

(資料) 森林整備課

(注1) 平成23年度の実績には、東日本大震災により平成23年度に事故繰越を行った実績を含む。

(単位：面積 ha、延長 m、事業費 千円)

年度 《農林事務所》 市町村	公 共													
	保				育 成 複 層 林 整 備			機 能 増 進 保 育						
	樹下植栽 等	下刈	雪起し	除伐	間伐	枝打ち等	小計	更新伐	計	事業費	補助金	間伐	事業費	補助金
(( 会津 ))	-	-	-	-	-	-	-	21.87	21.87	19,056	7,622	-	-	-
会津若松市	-	-	-	-	-	-	-	1.23	1.23	1,545	618	-	-	-
喜多方市	-	-	-	-	-	-	-	-	-	-	-	-	-	-
北塩原村	-	-	-	-	-	-	-	-	-	-	-	-	-	-
西会津町	-	-	-	-	-	-	-	-	-	-	-	-	-	-
磐梯町	-	-	-	-	-	-	-	18.54	18.54	14,661	5,864	-	-	-
猪苗代町	-	-	-	-	-	-	-	2.10	2.10	2,850	1,140	-	-	-
会津坂下町	-	-	-	-	-	-	-	-	-	-	-	-	-	-
柳津町	-	-	-	-	-	-	-	-	-	-	-	-	-	-
三島町	-	-	-	-	-	-	-	-	-	-	-	-	-	-
金山町	-	-	-	-	-	-	-	-	-	-	-	-	-	-
昭和村	-	-	-	-	-	-	-	-	-	-	-	-	-	-
会津美里町	-	-	-	-	-	-	-	-	-	-	-	-	-	-
(( 南会津 ))	-	-	4.70	4.70	6.39	4.70	20.49	20.47	40.96	20,287	8,115	-	-	-
下郷町	-	-	-	-	-	-	-	3.51	3.51	3,720	1,488	-	-	-
桧枝岐村	-	-	-	-	-	-	-	-	-	-	-	-	-	-
只見町	-	-	4.70	4.70	-	4.70	14.10	-	14.10	6,087	2,435	-	-	-
南会津町	-	-	-	-	6.39	-	6.39	16.96	23.35	10,480	4,192	-	-	-
(( 相 双 ))	-	-	-	-	-	-	-	-	-	-	-	-	-	-
相馬市	-	-	-	-	-	-	-	-	-	-	-	-	-	-
南相馬市	-	-	-	-	-	-	-	-	-	-	-	-	-	-
新地町	-	-	-	-	-	-	-	-	-	-	-	-	-	-
飯館村	-	-	-	-	-	-	-	-	-	-	-	-	-	-
広野町	-	-	-	-	-	-	-	-	-	-	-	-	-	-
厩野町	-	-	-	-	-	-	-	-	-	-	-	-	-	-
富岡町	-	-	-	-	-	-	-	-	-	-	-	-	-	-
川内村	-	-	-	-	-	-	-	-	-	-	-	-	-	-
大熊町	-	-	-	-	-	-	-	-	-	-	-	-	-	-
双葉町	-	-	-	-	-	-	-	-	-	-	-	-	-	-
浪江町	-	-	-	-	-	-	-	-	-	-	-	-	-	-
葛尾村	-	-	-	-	-	-	-	-	-	-	-	-	-	-
(( いわき ))	0.43	6.85	-	0.43	-	0.43	7.71	-	8.14	2,395	958	-	-	-
いわき市	0.43	6.85	-	0.43	-	0.43	7.71	-	8.14	2,395	958	-	-	-

(単位：面積 ha、延長 m、事業費 千円)

年度 《農林事務所》 市町村	公										共						
	特定間伐		長期育成循環		森林作業道整備等		面積		事業費		補助金		間伐再掲				
	間伐	事業費	補助金	誘導伐	樹下植栽	下刈	計	事業費	延長	事業費	補助金	面積	事業費	補助金	機能増進保育	間伐	除伐 IV級級～
((会津))	-	-	-	-	-	-	-	1,299.00	3,650	1,825	611.97	485,985	211,563	-	346.70	38.23	384.93
会津若松市	-	-	-	-	-	-	-	361.00	676	338	83.98	62,758	27,920	-	55.84	5.30	61.14
喜多方市	-	-	-	-	-	-	-	-	-	-	40.72	19,634	9,817	-	29.51	1.71	31.22
北塩原村	-	-	-	-	-	-	-	425.00	1,217	609	9.51	7,811	3,905	-	9.51	-	9.51
西会津町	-	-	-	-	-	-	-	513.00	1,756	878	142.52	113,327	49,901	-	62.22	20.97	83.19
磐梯町	-	-	-	-	-	-	-	-	-	-	78.83	67,149	28,260	-	41.55	3.50	45.05
猪苗代町	-	-	-	-	-	-	-	-	-	-	161.48	138,570	57,869	-	87.90	6.75	94.65
会津坂下町	-	-	-	-	-	-	-	-	-	-	-	-	-	-	-	-	-
柳津町	-	-	-	-	-	-	-	-	-	-	10.00	5,439	2,719	-	10.00	-	10.00
三島町	-	-	-	-	-	-	-	-	-	-	3.00	1,632	816	-	3.00	-	3.00
金山町	-	-	-	-	-	-	-	-	-	-	14.55	7,551	3,775	-	14.55	-	14.55
昭和村	-	-	-	-	-	-	-	-	-	-	67.38	62,115	26,580	-	32.62	-	32.62
会津美里町	-	-	-	-	-	-	-	-	-	-	-	-	-	-	-	-	-
((南会津))	-	-	-	-	-	-	-	6,129.50	21,052	9,257	349.78	206,694	95,288	-	241.60	31.90	273.50
下郷町	-	-	-	-	-	-	-	2,492.80	11,008	4,793	42.58	39,826	18,747	-	36.41	2.66	39.07
桧枝岐村	-	-	-	-	-	-	-	-	-	-	-	-	-	-	-	-	-
只見町	-	-	-	-	-	-	-	864.60	2,912	1,214	60.57	33,019	15,193	-	35.54	12.71	48.25
南会津町	-	-	-	-	-	-	-	2,772.10	7,132	3,251	246.63	133,849	61,349	-	169.65	16.53	186.18
((相双))	-	-	-	-	-	-	-	-	-	-	58.14	32,143	12,857	-	9.49	5.23	14.72
相馬市	-	-	-	-	-	-	-	-	-	-	0.75	318	127	-	-	-	-
南相馬市	-	-	-	-	-	-	-	-	-	-	53.31	30,669	12,268	-	9.49	5.23	14.72
新地町	-	-	-	-	-	-	-	-	-	-	-	-	-	-	-	-	-
飯館村	-	-	-	-	-	-	-	-	-	-	-	-	-	-	-	-	-
広野町	-	-	-	-	-	-	-	-	-	-	-	-	-	-	-	-	-
榎葉町	-	-	-	-	-	-	-	-	-	-	-	-	-	-	-	-	-
富岡町	-	-	-	-	-	-	-	-	-	-	4.08	1,157	463	-	-	-	-
富川町	-	-	-	-	-	-	-	-	-	-	-	-	-	-	-	-	-
大熊町	-	-	-	-	-	-	-	-	-	-	-	-	-	-	-	-	-
双葉町	-	-	-	-	-	-	-	-	-	-	-	-	-	-	-	-	-
浪江町	-	-	-	-	-	-	-	-	-	-	-	-	-	-	-	-	-
葛尾村	-	-	-	-	-	-	-	-	-	-	-	-	-	-	-	-	-
((いわき))	-	-	-	-	-	-	-	-	-	-	405.97	208,685	84,441	-	104.14	20.81	124.95
いわき市	-	-	-	-	-	-	-	-	-	-	405.97	208,685	84,441	-	104.14	20.81	124.95

## 8 間伐実績(事業種別間伐実績)

年 度 (農林事務所) 市 町 村	総 数	間伐促進 強化対策 事業	造林補助 事業	国庫補助 事業	森林農地 整備セン ター (旧公団)	融 資	森林環境 基金森林 整備事業	自 力 等
							県/補助	
平成22年度	5,356	—	2,096	1,181	177	2	1,403	497
23	6,966	—	1,681	2,784	681	—	1,457	363
24	4,123	—	1,480	167	444	2	1,808	223
25	3,553	—	1,675	131	40	—	1,623	84
26	3,746	—	1,997	90	248	—	1,327	83
(( 県 北 ))	208	—	190	5	10	—	—	3
福 島 市	60	—	54	—	6	—	—	—
二 本 松 市	51	—	51	—	—	—	—	—
伊 達 市	34	—	22	5	5	—	—	2
本 宮 市	1	—	1	—	—	—	—	—
桑 折 町	10	—	10	—	—	—	—	—
国 見 町	24	—	23	—	—	—	—	1
川 俣 町	10	—	10	—	—	—	—	—
大 玉 村	18	—	18	—	—	—	—	—
(( 県 中 ))	624	—	361	4	20	—	218	21
郡 山 市	122	—	48	4	14	—	44	12
須 賀 川 市	48	—	31	—	7	—	11	—
田 村 市	98	—	52	—	—	—	46	—
鏡 石 町	1	—	0	—	—	—	1	—
天 栄 村	9	—	9	—	—	—	0	—
石 川 町	125	—	69	—	—	—	54	2
玉 川 村	13	—	13	—	—	—	—	1
平 田 村	8	—	5	—	—	—	2	2
浅 川 町	6	—	6	—	—	—	—	—
古 殿 町	109	—	87	—	—	—	22	—
三 春 町	9	—	9	—	—	—	—	—
小 野 町	76	—	33	—	—	—	38	5
(( 県 南 ))	526	—	317	20	—	—	188	1
白 河 市	121	—	54	9	—	—	58	—
西 郷 村	73	—	68	4	—	—	1	—
泉 崎 村	—	—	—	—	—	—	—	—
中 島 村	—	—	—	—	—	—	—	—
矢 吹 町	9	—	9	—	—	—	—	—
棚 倉 町	83	—	48	2	—	—	32	—
矢 祭 町	59	—	34	2	—	—	23	—
塙 町	106	—	67	2	—	—	38	—
鮫 川 村	74	—	37	—	—	—	36	1

年 度 ((農林事務所)) 市 町 村	総 数	間伐促進 強化対策 事業	造林補助 事業	国庫補助 事業	森林農地 整備セン ター (旧公団)	融 資	森林環境 基金森林 整備事業	自 力 等
							県/補助	
(( 会 津 ))	843	—	575	11	44	—	198	15
会津若松市	102	—	66	—	22	—	14	—
喜多方市	56	—	43	—	—	—	14	—
北塩原村	10	—	10	—	—	—	—	—
西会津町	169	—	133	—	—	—	32	4
磐梯町	81	—	64	—	—	—	18	—
猪苗代町	158	—	102	—	—	—	56	—
会津坂下町	9	—	7	—	—	—	3	—
湯川村	—	—	—	—	—	—	—	—
柳津町	36	—	5	—	10	—	16	5
三島町	10	—	10	—	—	—	—	—
金山村	22	—	3	—	3	—	10	6
昭和村	15	—	15	—	—	—	—	—
会津美里町	174	—	118	11	8	—	37	—
(( 南 会 津 ))	881	—	294	37	142	—	395	13
下郷町	228	—	43	14	—	—	171	—
檜枝岐村	3	—	—	—	—	—	—	3
只見町	139	—	48	3	17	—	71	—
南会津町	510	—	203	21	124	—	153	10
(( 相 双 ))	109	—	88	—	19	—	—	2
相馬市	58	—	45	—	13	—	—	—
南相馬市	43	—	41	—	—	—	—	2
新地町	8	—	1	—	6	—	—	—
飯舘村	—	—	—	—	—	—	—	—
広野町	—	—	—	—	—	—	—	—
檜葉町	—	—	—	—	—	—	—	—
富岡町	—	—	—	—	—	—	—	—
川内村	—	—	—	—	—	—	—	—
大熊町	—	—	—	—	—	—	—	—
双葉町	—	—	—	—	—	—	—	—
浪江町	—	—	—	—	—	—	—	—
葛尾村	—	—	—	—	—	—	—	—
(( い わ き ))	556	—	173	13	13	—	329	29
いわき市	556	—	173	13	13	—	329	29

(資料) 森林整備課

(注) 1. 年度計と事務所計・市町村計は、有効数字処理により必ずしも一致しない。

2. 平成23年度の実績には、平成22年度繰越分を含む。

## 9 ふくしま森林再生事業実績

(単位：面積 ha、延長 m)

年 度 (農林事務所)	森 林 整 備				作 業 道 整 備			
	事 業 主 体			計	事 業 主 体			計
	市 町 村	公 社	県		市 町 村	公 社	県	
平成26年度	153.47	115.82	325.30	594.59	18,788	6,414	28,259	53,461
(( 県 北 ))	38.15	—	45.25	83.40	4,115	—	5,630	9,745
福 島 市	16.05	—	15.52	31.57	—	—	3,300	3,300
二 本 松 市	2.86	—	29.73	32.59	842	—	2,330	3,172
伊 達 市	—	—	—	—	—	—	—	—
本 宮 市	—	—	—	—	—	—	—	—
桑 折 町	—	—	—	—	—	—	—	—
国 見 町	19.24	—	—	19.24	3,273	—	—	3,273
川 俣 町	—	—	—	—	—	—	—	—
大 玉 村	—	—	—	—	—	—	—	—
(( 県 中 ))	21.60	22.22	74.86	106.28	8,317	—	4,299	12,616
郡 山 市	—	—	0.76	0.76	—	—	—	—
須 賀 川 市	—	—	3.48	3.48	—	—	—	—
田 村 市	—	—	34.67	34.67	—	—	2,175	2,175
鏡 石 町	—	—	—	—	—	—	—	—
天 栄 村	—	—	—	—	—	—	—	—
石 川 町	19.50	—	14.01	33.51	7,172	—	2,124	9,296
玉 川 村	—	—	—	—	—	—	—	—
平 田 村	—	3.89	4.50	8.39	—	—	—	—
浅 川 町	—	—	1.80	1.80	—	—	—	—
古 殿 町	2.10	18.33	3.24	23.67	1,145	—	—	1,145
三 春 町	—	—	—	—	—	—	—	—
小 野 町	—	—	12.40	—	—	—	—	—
(( 県 南 ))	87.52	—	102.45	189.97	5,996	—	4,602	10,598
白 河 市	25.35	—	12.68	38.03	3,501	—	2,786	6,287
西 郷 村	—	—	24.53	24.53	—	—	—	—
泉 崎 村	—	—	—	—	—	—	—	—
中 島 村	—	—	—	—	—	—	—	—
矢 吹 町	9.16	—	—	9.16	1,040	—	—	1,040
棚 倉 町	31.00	—	2.97	33.97	—	—	—	—
矢 祭 町	22.01	—	5.67	27.68	1,455	—	—	1,455
塙 町	—	—	30.92	30.92	—	—	852	852
鮫 川 村	—	—	25.68	25.68	—	—	964	964

年 度 ((農林事務所)) 市 町 村	森 林 整 備				作 業 道 整 備			
	事 業 主 体			計	事 業 主 体			計
	市 町 村	公 社	県		市 町 村	公 社	県	
(( 会 津 ))	5.00	68.04	24.33	97.37	—	6,414	1,623	8,037
会津坂下町	—	—	6.82	6.82	—	—	—	—
湯川村	—	—	—	—	—	—	—	—
柳津町	5.00	—	—	5.00	—	—	—	—
三島町	—	—	—	—	—	—	—	—
会津美里町	—	68.04	17.51	85.55	—	6,414	1,623	8,037
(( 相 双 ))	1.20	—	31.24	32.44	360	—	2,370	2,730
相馬市	—	—	4.68	4.68	—	—	776	776
南相馬市	—	—	26.56	26.56	—	—	1,594	1,594
新地町	1.20	—	—	1.20	360	—	—	360
飯館村	—	—	—	—	—	—	—	—
広野町	—	—	—	—	—	—	—	—
檜葉町	—	—	—	—	—	—	—	—
川内村	—	—	—	—	—	—	—	—
葛尾村	—	—	—	—	—	—	—	—
(( い わ き ))	—	25.56	47.17	72.73	—	—	9,735	9,735
いわき市	—	25.56	47.17	72.73	—	—	9,735	9,735

(資料) 森林整備課

(注) 1.市町村は、汚染状況重点調査地域、または避難指示解除準備区域(解除された区域を含む)を含む市町村を記載している。

2. 年度計と事務所計・市町村計は、有効数字処理により必ずしも一致しない。

3. 平成26年度の実績には、平成25年度繰越分を含む。



# IV 森 林 保 護

# 1 民有林森林気象害

(単位 面積:ha 金額:千円)

年 度	総 数			風 害			水 害		
	被害面積	被害額	損害額	被害面積	被害額	損害額	被害面積	被害額	損害額
平成22年度	13	199	199	-	-	-	-	-	-
23	0	196	196	-	-	-	-	-	-
24	-	-	-	-	-	-	-	-	-
25	6	17,850	17,850	-	-	-	-	-	-
26	1	4,261	4,261	-	-	-	0	45	45
県 北	1	1,677	1,677	-	-	-	0	45	45
県 中	0	393	393	-	-	-	-	-	-
県 南	0	349	349	-	-	-	-	-	-
会 津	-	-	-	-	-	-	-	-	-
南会津	-	-	-	-	-	-	-	-	-
相 双	-	-	-	-	-	-	-	-	-
いわき	1	1,842	1,842	-	-	-	-	-	-

年 度	雪 害			干 害			凍 害		
	被害面積	被害額	損害額	被害面積	被害額	損害額	被害面積	被害額	損害額
平成22年度	13	199	199	-	-	-	-	-	-
23	0	196	196	-	-	-	-	-	-
24	-	-	-	-	-	-	-	-	-
25	6	17,850	17,850	-	-	-	-	-	-
26	1	4,216	4,216	-	-	-	-	-	-
県 北	1	1,632	1,632	-	-	-	-	-	-
県 中	0	393	393	-	-	-	-	-	-
県 南	0	349	349	-	-	-	-	-	-
会 津	-	-	-	-	-	-	-	-	-
南会津	-	-	-	-	-	-	-	-	-
相 双	-	-	-	-	-	-	-	-	-
いわき	1	1,842	1,842	-	-	-	-	-	-

(資料) 森林保全課

(注) 1. 集計期間は1月～12月

2. 損害額は被害額から利用見込みのある被害木の売却額を引いた額としています。  
したがって、被害木の利用が全く見込めない場合は被害額＝損害額となっています。
3. 被害面積の「0」は、単位以下の数量である。
4. 四捨五入の関係で合計と内訳は必ずしも一致しない。

## 2 民有林森林病虫害等被害

(単位 面積(被害区域面積):ha 材積:m³)

年度	総数		カシノナガキクイムシ		マツカレハ		マツバノタマバエ		スギタマバエ		マイマイガ		スギノハダニ		ノウサギ		クリタマバチ	
	被害面積	被害材積	被害面積	被害材積	被害面積	被害材積	被害面積	被害材積	被害面積	被害材積	被害面積	被害材積	被害面積	被害材積	被害面積	被害材積	被害面積	被害材積
平成22年度	474	4,334	455	4,103	-	-	-	-	-	-	-	-	-	-	-	-	-	-
23	423	3,420	412	3,305	-	-	-	-	-	-	-	-	-	-	-	-	-	-
24	384	2,747	372	2,650	-	-	-	-	-	-	-	-	-	-	-	-	-	-
25	427	3,594	392	2,034	-	-	-	-	-	-	-	-	-	-	-	-	-	-
26	2,495	3,397	364	2,642	-	-	-	-	-	-	2,107	0	-	-	-	-	-	-
県北	48	340	48	340	-	-	-	-	-	-	-	-	-	-	-	-	-	-
県中	10	19	10	19	-	-	-	-	-	-	-	-	-	-	-	-	-	-
県南	-	-	-	-	-	-	-	-	-	-	-	-	-	-	-	-	-	-
会津	2,371	2,569	260	1,894	-	-	-	-	-	-	2,100	0	-	-	-	-	-	-
南会津	64	396	44	316	-	-	-	-	-	-	7	0	-	-	-	-	-	-
相双	1	73	1	73	-	-	-	-	-	-	-	-	-	-	-	-	-	-
いわき	-	-	-	-	-	-	-	-	-	-	-	-	-	-	-	-	-	-

年度	カラマツ先枯病		ノネズミ		ノウサギ		ツキノワグマ		ニホンジカ		カツラマルカイガラムシ		サラサリンガ	
	被害面積	被害材積	被害面積	被害材積	被害面積	被害材積	被害面積	被害材積	被害面積	被害材積	被害面積	被害材積	被害面積	被害材積
平成22年度	-	-	-	-	-	-	9	180	-	-	10	51	-	-
23	-	-	-	-	-	-	6	112	-	-	6	3	...	...
24	-	-	-	-	-	-	6	94	-	-	6	3	...	...
25	-	-	-	-	-	-	25	1,500	10	60	0	0	...	...
26	-	-	-	-	-	-	13	685	11	70	-	-	-	-
県北	-	-	-	-	-	-	-	-	-	-	-	-	-	-
県中	-	-	-	-	-	-	-	-	-	-	-	-	-	-
県南	-	-	-	-	-	-	-	-	-	-	-	-	-	-
会津	-	-	-	-	-	-	11	675	-	-	-	-	-	-
南会津	-	-	-	-	-	-	2	10	11	70	-	-	-	-
相双	-	-	-	-	-	-	-	-	-	-	-	-	-	-
いわき	-	-	-	-	-	-	-	-	-	-	-	-	-	-

(資料) 森林保全課

(注) 対象期間は4月～翌年3月まで。

(「0」:単位未満、「...」:詳細不明)

### 3 民有林松くい虫被害対策

(単位 面積:ha 材積:m<sup>3</sup>)

年度 農林事務所	被害量		防除事業					樹種転換
			薬剤防除		伐倒駆除			
	被害面積	被害材積	空中散布	地上散布	伐倒駆除	特別伐倒駆除	伐倒駆除計	
平成22年度					(5,316)		(5,316)	
					[1,096]		[1,096]	
	47,823	37,215	974	142	10,424	101	10,525	85
					(4,563)		(4,563)	
23					[4,108]		[4,108]	
	43,279	37,581	451	55	12,556	66	12,622	3
					(4,381)		(4,381)	
24					7,911	11	7,922	0
	38,043	34,693	461	75	(4,845)		(4,845)	
					[3,011]		[3,011]	
25					9,948	30	9,978	0
	39,051	32,256	417	64	(4,990)		(4,990)	
26					5,362	43	5,405	-
	38,944	31,295	388	71	(1,915)		(1,915)	
県北					1,997	-	1,997	-
	9,195	7,744	105	15	(1,811)		(1,811)	
県中					1,857	-	1,857	-
	6,641	9,296	25	16	(705)		(705)	
県南					814	38	852	-
	4,818	2,252	80	4	(500)		0	
会津					584	4	588	-
	2,845	3,266	-	25				
南会津	-	-	-	-	-	-	-	-
					(59)		(59)	
相双					59	-	59	-
	5,011	1,030	-	-	-		-	
いわき					51	-	51	-
	10,434	7,707	179	11				

(資料) 森林保全課

(注)1 薬剤防除及び伐倒駆除の内訳は、補助事業と県営事業で実施した数量で、市町村単独事業等は含んでいない。

2 伐倒駆除の( )書きは、保全松林健全化整備事業による被害木の処理量で内数である。

3 伐倒駆除の[ ]書きは、里山再生対策事業による被害木の処理量で内数である。

4 被害面積の「0」は、単位以下の数量である。

5 四捨五入の関係で、合計と内訳は必ずしも一致しない。

6 平成22年度の実績には、東日本大震災等により平成23年度へ事故繰越等を行った実績を含む。

7 平成22・23年度の被害量については、東日本大震災等により現状把握が不可能な市町村の場合は前年度被害量又は推計量から積算している。

## 4 民有林森林火災被害

(単位 件数:件 面積:ha 被害額:千円)

年度 農林事務所	総数			たき火			煙草			ろう火		
	件数	被害面積	損害額	件数	被害面積	損害額	件数	被害面積	損害額	件数	被害面積	損害額
平成22年度	35	6.97	1,507	14	0.68	914	2	0.02	0	2	0	0
23	40	10.09	4,011	14	1.95	1,738	3	0.19	14	1	0.21	256
24	23	3.46	4,995	9	0.88	1,169	-	-	-	-	-	-
25	35	20.75	10,976	13	2.18	760	2	0.14	106	-	-	-
26	8	29.25	45,719	4	0.11	392	2	29.07	45,322	-	-	-
県北	1	0.01	330	1	0.01	330	-	-	-	-	-	-
県中	5	0.17	83	2	0.08	0	1	0.02	78	-	-	-
県南	1	0.02	62	1	0.02	62	-	-	-	-	-	-
会津	-	-	-	-	-	-	-	-	-	-	-	-
南会津	-	-	-	-	-	-	-	-	-	-	-	-
相双	-	-	-	-	-	-	-	-	-	-	-	-
いわき	1	29.05	45,244	-	-	-	1	29.05	45,244	-	-	-

年度 農林事務所	火入			不明火			雷・その他		
	件数	被害面積	損害額	件数	被害面積	損害額	件数	被害面積	損害額
平成22年度	9	0.81	375	36	3.02	2,063	6	0.58	0
23	2	3.85	0	10	1.49	263	5	0.74	330
24	4	3.90	664	8	1.61	889	10	2.23	450
25	3	0.55	78	12	17.12	9,723	5	0.76	309
26	-	-	-	1	0.07	0	1	0.00	5
県北	-	-	-	-	-	-	-	-	-
県中	-	-	-	1	0.07	0	1	0.00	5
県南	-	-	-	-	-	-	-	-	-
会津	-	-	-	-	-	-	-	-	-
南会津	-	-	-	-	-	-	-	-	-
相双	-	-	-	-	-	-	-	-	-
いわき	-	-	-	-	-	-	-	-	-

(資料) 森林保全課

(注)1 対象期間は1月から12月まで

(注)2 損害額は被害額

(注)3 被害面積及び損害額の「0」は、単位以下の数量である。

## 5 森林国営保険契約

### (1) 年齢別保有高

(単位 面積:ha、金額:千円)

年度	契 約 保 有 高											
	総 数		I 年 級		II 年 級		III 年 級		IV 年 級		V 年 級 ~	
	面 積	保 険 金 額	面 積	保 険 金 額	面 積	保 険 金 額	面 積	保 険 金 額	面 積	保 険 金 額	面 積	保 険 金 額
平成17年度	21,837	29,274,588	1,493	1,222,692	2,796	4,756,692	1,411	2,306,489	2,235	2,675,324	13,902	18,313,391
18	20,815	26,556,737	1,435	1,079,099	2,552	4,200,617	1,441	2,427,578	1,698	1,862,117	13,689	16,987,326
19	20,291	25,566,181	1,421	1,020,455	2,358	3,671,415	1,510	2,547,287	1,308	1,308,916	13,693	17,018,107
20	20,230	24,832,449	1,557	1,131,245	2,285	3,277,368	1,534	2,588,976	1,017	991,714	13,838	16,843,147
21	19,630	24,152,785	1,610	1,159,152	2,174	2,913,358	1,480	2,401,737	930	1,082,676	13,435	16,595,863

### (2) 事務所別保有高

(単位 面積:ha、金額:千円)

農林事務所	平成16年度		平成17年度		平成18年度		平成19年度		平成20年度		平成21年度	
	面 積	保 険 金 額	面 積	保 険 金 額	面 積	保 険 金 額	面 積	保 険 金 額	面 積	保 険 金 額	面 積	保 険 金 額
総 数	23,060	33,593,870	21,837	29,274,588	20,815	26,556,737	20,291	25,566,181	20,230	24,832,449	19,630	24,152,785
県 北	2,511	3,895,798	2,502	3,264,181	2,405	3,092,318	2,395	2,999,986	2,418	2,980,615	2,340	2,903,622
県 中	4,690	6,236,611	4,535	5,375,752	4,605	5,187,494	4,304	4,676,357	4,388	4,582,098	4,202	4,580,868
県 南	2,057	3,002,753	1,911	2,314,564	1,873	2,137,203	2,125	2,554,103	2,186	2,478,489	2,180	2,367,911
会 津	2,336	3,652,713	2,111	3,266,332	1,907	2,856,873	1,899	2,733,576	2,033	2,690,332	1,901	2,418,455
南 会 津	1,032	1,233,763	971	1,133,383	918	1,051,829	780	944,027	689	846,993	617	747,879
相 双	6,075	8,817,073	5,603	7,748,684	5,073	6,728,600	4,901	6,399,339	4,650	6,060,464	4,580	6,102,356
( 富 岡 )	(3,013)	(4,104,819)	(2,787)	(3,761,757)	(2,346)	(3,273,038)	(2,352)	(3,202,611)	(2,227)	(3,017,442)	(2,241)	(3,154,527)
い わ き	4,359	6,755,159	4,204	6,171,692	4,034	5,502,420	3,886	5,258,793	3,867	5,193,457	3,809	5,031,694

(資料) 森林保全課(林野庁森林国営保険契約集計値・平成22年度以降未更新)

(注)1 四捨五入の関係で合計と内訳は必ずしも一致しない。

(注)2 富岡は相双の内数。

## 6 森林国営保険損害てん補実績

(単位 件数:件、面積:ha、てん補額:千円)

農林事務所	総 数			気 象 災			火 災		
	件 数	面 積	てん 補 額	件 数	面 積	てん 補 額	件 数	面 積	てん 補 額
平成22年度	2	0	145	1	0	25	1	0	120
23	4	1	100	4	1	100	-	-	-
24	2	0	296	2	0	296	-	-	-
25	1	0	8,082	1	0	7,245	4	1	837
26	1	0	10	1	0	10	-	-	-
県 北	1	0	10	1	0	10	-	-	-
県 中	-	-	-	-	-	-	-	-	-
県 南	-	-	-	-	-	-	-	-	-
会 津	-	-	-	-	-	-	-	-	-
南 会 津	-	-	-	-	-	-	-	-	-
相 双	-	-	-	-	-	-	-	-	-
( 富 岡 )	-	-	-	-	-	-	-	-	-
い わ き	-	-	-	-	-	-	-	-	-

(資料) 森林保全課

(注)1 四捨五入の関係で合計と内訳は必ずしも一致しない。

(注)2 富岡は相双の内数。

(注)3 面積は実損面積、てん補額は保険金額。

(注)4 面積の「0」は、単位以下の数量である。

# V 林 道

1 民有林林道事業実績

(1) 平成26年度林道事業実績(事務所別)

(単位 延長:m,事業費:千円)

区分	【福島県計】				県北管内			県中管内						
	路線数	延長		事業費	路線数	延長		事業費	路線数	延長		事業費		
		舗装	台帳登載			舗装	台帳登載			舗装	台帳登載			
公共事業	林業専用道	5		362	37,109									
	管道	新設	8	488	1,050	393,816			1	463		114,924		
		改築												
		改良	2		268	38,508								
	森林環境	舗装	3	1,157		52,189	1	360	9,971					
		開設	新設	7	513	641	676,517	1		98,803	1	513	513	18,268
			改築	1	894		128,996							
		居整備	改良											
			舗装											
	その他													
新設計	20	1,001	2,054	1,107,442	1		98,803	2	976	513	133,192			
その他の事業	県単	ふるさと	開設	新設										
			改築											
			改良											
			舗装	1	1,040		30,599							
	小計	1	1,040		30,599									
	市町村単独	ふるさと	開設	新設										
			改築											
			改良											
			舗装											
	小計													
市町村単独	ふるさと	新設												
		改築												
		改良	17		2,818	62,397	1		901	30,150				
		舗装	13	3,076		91,499	1	1,876	60,290	5	400	18,674		
小計	31	3,076	2,918	163,889	2	1,876	901	90,440	5	400	18,674			
新設計	1		100	9,993										
災害復旧	77		7,069	897,377	11		798	56,859	3		337	46,336		
計	新設	21	1,001	2,154	1,117,435	1		98,803	2	976	513	133,192		
	改築	1	894		128,996									
	改良・災害	98		10,244	1,010,238	12		1,699	87,009	3		337	46,336	
	舗装	21	6,562		194,617	2	2,236		70,261	9	1,689		39,004	
	その他													
合計		8,456	12,397	2,451,286		2,236	1,699	256,073		2,665	850	218,532		
延長増減	新設	21		2,154		1				2		513		
	編入													
	用途変更			△ 3,385				△ 806			△ 2,549			
	その他増減			5,498							1,704			
合計			4,267				△ 806			△ 332				
現況	平成26年度末延長・密度(注)1	1,721		4,081,554	7.20	214		507,476	8.24	336		637,529	6.68	
		1,691		4,010,595	7.08	208		493,619	8.02	331		630,298	6.61	
	林内公道延長・密度			3,998,060	7.05			583,608	9.48			832,294	8.72	
	舗装延長・舗装率			1,479,229	36.24			217,666	42.89			189,111	29.66	
民有林面積				566,716				61,575				95,400		

- (注) 1. 延長・密度の上段は車道+軽車道、下段は車道。  
 2. 延長については、各事務所計で四捨五入したため県計と必ずしも一致しない。  
 3. 路線数は、1路線で新設、改築がある場合、新設でカウントし、複数の事業を実施した場合、各事業毎にカウント。森林居住環境整備事業、その他の路線数は、箇所数である。  
 4. 県単基本調査は、その他計に含める。  
 5. 新設、改築、舗装の延長については、台帳に登載されるもののうち、延長の増減に係るもののみ計上した。改良、災害の延長については、台帳に登載されるものを計上した。  
 6. 山のみち地域づくり交付金事業による実施路線は、森林居住環境整備事業に計上した。  
 7. 事業費は、本工事費、委託費、補償費を計上した。



(単位 延長:m、事業費:千円)

区 分	県南管内				会津管内				南会津管内					
	路線数	延長		事業費	路線数	延長		事業費	路線数	延長		事業費		
		舗装	台帳登載			舗装	台帳登載			舗装	台帳登載			
公 共 事 業	林業専用道	5		362	37,109									
	管 道 理	新設	2		348	51,976	3	25	327	161,816	1		375	38,030
		改良					2		268	38,508				
	森 林 境 居 整 住 備	開設	新設				3		128	341,618	1			107,439
			改築								1	894		128,996
		改良												
		舗装												
		その他												
	新設計	7		711	89,085	6	25	455	503,434	2		375	145,469	
	そ の 他 の 事 業	県 単	ふるさと 開設	新設										
改築														
改良														
舗装														
小計														
開設		新設												
		改築												
		改良									2		89	11,956
		舗装												
基本調査														
小計									2		89	11,956		
林 構	新設													
	改良													
	舗装													
	小計													
市 町 村 単 独	ふるさと 開設	新設												
		改築												
		改良												
		舗装												
	小計													
	新設													
	改築													
改良	6		522	7,933	2		241	6,513	7		1,067	15,218		
舗装					1	70		1,026						
小計	6		522	7,933	3	70	241	7,539	7		1,067	15,218		
新設計														
災害復旧	9		98	16,225	25		1,030	382,742	24		4,224	375,501		
計	新設	7		711	89,085	6	25	455	503,434	2		375	145,469	
	改築									1	894		128,996	
	改良・災害	15		620	24,158	29		1,539	427,763	33		5,380	402,675	
	舗装					1	70		1,026					
	その他													
合計			1,330	113,243		95	1,994	932,223		894	5,755	677,140		
延 長 増 減	新設	7		711		6		455		2		375		
	編入													
	用途変更													
	その他増減			1,491				2,303						
合計			2,202				2,758				375			
現 況	平成26年度末延長・密度 (注)1	201		381,489	7.60	272		900,502	6.45	203		577,626	5.73	
	(注)1	200		378,340	7.54	259		866,960	6.21	198		566,765	5.62	
	林内公道延長・密度			423,416	8.44			602,998	4.32			414,718	4.11	
	舗装延長・舗装率			156,977	41.15			361,147	40.11			172,649	29.89	
	民有林面積				50,164				139,536				100,887	

- (注) 1. 延長・密度の上段は車道+軽車道、下段は車道。  
2. 延長については、各事務所計で四捨五入したため県計と必ずしも一致しない。  
3. 路線数は、1路線で新設、改築がある場合、新設でカウントし、複数の事業を実施した場合、各事業毎にカウント。  
森林居住環境整備事業、その他の路線数は、箇所数である。  
4. 県単基本調査は、その他計に含める。  
5. 新設、改築、舗装の延長については、台帳に登載されるもののうち、延長の増減に係るもののみ計上した。  
改良、災害の延長については、台帳に登載されるものを計上した。  
6. 山のみち地域づくり交付金事業による実施路線は、森林居住環境整備事業に計上した。  
7. 事業費は、本工事費、委託費、補償費を計上した。

(単位 延長:m,事業費:千円)

区 分	相双管内				いわき管内				
	路線数	延長		事業費	路線数	延長		事業費	
		舗装	台帳登載			舗装	台帳登載		
公 共 事 業	林業専用道								
	管道				1			27,070	
	理								
	改良								
	舗装				2	797		42,218	
	森環				1			110,389	
	林境								
	居整								
	備								
	新設計				2			137,459	
そ の 他 の 事 業	県 単	ふるさと	開設	新設					
				改築					
			改良						
		舗装	1	1,040	30,599				
		小計	1	1,040	30,599				
	開設	新設							
		改築							
	改良								
	舗装								
	基本調査								
	小計	1	1,040	30,599					
	林 構	新設							
		改良							
		舗装							
		小計							
市町村単独		ふるさと	開設	新設					
	改築								
舗装									
小計									
新設				1		100	9,993		
改良									
舗装	3	459	7,617	3	271	88	2,583		
小計	3	459	7,617	5	271	188	16,468		
新設計				1		100	9,993		
計	災害復旧	5		582	19,714				
	新設				3		100	147,452	
	改築								
	改良・災害	5		582	19,714	1	88	2,583	
	舗装	4	1,499	38,216	5	1,068		46,110	
その他									
合計		1,499	582	57,930		1,068	188	196,145	
延長 増 減	新設				3		100		
	編入								
	用途変更							△ 30	
	その他増減								
合計							71		
現 況	平成26年度末延長・密度	219		483,169	7.95	285		593,763	10.18
	(注)1	219		480,850	7.91	285		593,763	10.18
	林内公道延長・密度			586,132	9.64			554,895	9.51
	舗装延長・舗装率			175,974	36.42			205,707	34.64
民有林面積				60,813				58,341	

- (注) 1. 延長・密度の上段は車道+軽車道、下段は車道。  
2. 延長については、各事務所計で四捨五入したため県計と必ずしも一致しない。  
3. 路線数は、1路線で新設、改築がある場合、新設でカウントし、複数の事業を実施した場合、各事業毎にカウント。森林居住環境整備事業、その他の路線数は、箇所数である。  
4. 県単基本調査は、その他計に含める。  
5. 新設、改築、舗装の延長については、台帳に登載されるもののうち、延長の増減に係るもののみ計上した。改良、災害の延長については、台帳に登載されるものを計上した。  
6. 山のみち地域づくり交付金事業による実施路線は、森林居住環境整備事業に計上した。  
7. 事業費は、本工事費、委託費、補償費を計上した。

平成26年度林道事業実績(市町村別)

広域流域	計画区	事務所	市町村名	民有林面積(A) ha	H26年度末民有林林道現況					H26年度民有林林道事業実績						
					路線数	延長(B)	林道密度(B/A)	林内公道延長(C)	林内道路密度(B+C)/A	舗装延長(D)	舗装率(D/B)	新設量	改築量	改良	舗装量	災害
					本	m	m/ha	m	m/ha	m	%	m	m	m	m	m
阿武隈川	阿	県北農林事務所	福島市	20,195	60	175,161	8.67	171,637	17.17	48,062	27.44					
			二本松市	13,277	42	72,847	5.49	152,193	16.95	57,337	78.71					417
			伊達市	12,702	51	96,833	7.62	97,456	15.30	37,747	38.98			901	1,876	
			本宮市	2,707	15	26,001	9.61	39,945	24.36	6,595	25.36					236
			桑折町	1,441	13	36,537	25.36	7,400	30.49	11,682	31.97					
			国見町	1,447	13	35,437	24.48	7,000	29.33	15,698	44.30				360	
			川俣町	7,689	16	48,956	6.37	81,300	16.94	34,515	70.50					
			大玉村	2,117	11	15,705	7.42	26,677	20.02	6,031	38.40					145
			小計	61,575	214	507,476	8.24	583,608	17.72	217,666	42.89			901	2,236	798
			武隈	県中農林事務所	郡山市	29,964	74	203,391	6.79	141,947	11.53	66,512	32.70	513		
	須賀川市	9,175			44	76,681	8.36	80,142	17.09	21,196	27.64				463	298
	田村市	20,416			98	172,348	8.44	195,211	18.00	42,655	24.75				400	
	鏡石町	344			4	2,974	8.65	19,300	64.75	2,974	100.00					
	天栄村	4,775			21	33,963	7.11	48,748	17.32	9,320	27.44					
	石川町	5,897			13	15,895	2.70	88,364	17.68							
	玉川村	1,458			4	3,975	2.73	25,661	20.33	352	8.86					
	平田村	4,484			15	16,772	3.74	51,424	15.21	9,834	58.64					
	浅川町	1,575			4	5,099	3.24	14,100	12.19	2,953	57.91					
	古殿町	7,316			36	71,618	9.79	67,367	19.00	27,347	38.19					
	三春町	2,340			11	12,271	5.24	48,500	25.97	1,758	14.33					
	小野町	7,656			16	22,543	2.94	51,530	9.68	4,209	18.67					
	小計	95,400			336	637,529	6.68	832,294	15.41	189,111	29.66	513			2,665	337
	川隈	県南農林事務所	白河市	12,386	33	51,737	4.18	125,696	14.33	10,367	20.04					
			西郷村	8,000	16	29,821	3.73	44,505	9.29	7,508	25.18	362				
			泉崎村	1,123	4	5,420	4.83	18,003	20.86	1,722	31.78					
			中島村	322												
			矢吹町	1,122				13,487	12.02							
			小計	22,953	53	86,978	3.79	201,691	12.58	19,596	22.53	362				
	計画合計	179,928	603	1,231,983	6.85	1,617,593	15.84	426,373	34.61	875		901	4,901	1,135		
	阿武隈川	磐城	相双農林事務所	相馬市	7,417	19	35,385	4.77	93,842	17.42	5,361	15.15				259
				南相馬市	13,122	49	117,208	8.93	84,176	15.35	40,583	34.63				
				広野町	2,882	13	35,737	12.40	24,480	20.89	12,727	35.61				
				楡葉町	2,001	16	20,330	10.16	28,538	24.42	5,003	24.61				
富岡町				2,776	11	21,647	7.80	18,081	14.31	2,298	10.61					
川内村				11,854	34	105,675	8.91	126,199	19.56	54,264	51.35				1,240	
大熊町				2,715	17	32,040	11.80	24,833	20.95	5,740	17.91					
双葉町				2,673	9	16,131	6.03	14,722	11.54	3,784	23.46					
浪江町				4,477	18	28,461	6.36	50,590	17.66							
葛尾村				2,006	13	28,048	13.98	20,700	24.30	23,707	84.52					
新地町				1,612	4	4,758	2.95	27,971	20.30	4,362	91.68					
飯館村				7,278	25	37,750	5.19	72,000	15.08	18,147	48.07					
小計				60,813	219	483,169	7.95	586,132	17.58	175,974	36.42				1,499	582
いわき市		58,341	285	593,763	10.18	554,895	19.69	205,707	34.64	100		88	1,068			
計画合計	119,154	504	1,076,932	9.04	1,141,026	18.61	381,681	35.44	100		88	2,567	582			
計	299,082	1,107	2,308,915	7.72	2,758,619	16.94	808,053	35.00	975		988	7,468	1,717			

広域流域	計画区	事務所	市町村名	民有林面積(A) ha	H26年度末民有林林道現況						H26年度民有林林道事業実績					
					路線数	延長(B)	林道密度(B/A)	林内公道延長(C)	林内道路密度(B+C)/A	舗装延長(D)	舗装率(D/B)	新設量	改築量	改良	舗装量	災害
					本	m	m/ha	m	m/ha	m	%	m	m	m	m	m
阿賀野川	会津農林事務所	会津若松市	15,246	21	72,314	4.74	64,664	8.98	23,870	33.01	302					
		喜多方市	24,057	66	212,264	8.82	124,140	13.98	90,223	42.51			241	70	918	
		北塩原村	6,217	7	35,875	5.77	31,443	10.83	15,147	42.22						
		西会津町	20,256	33	102,282	5.05	71,494	8.58	55,910	54.66	25					
		磐梯町	3,438	4	12,162	3.54	13,890	7.58	2,366	19.45						
		猪苗代町	15,663	37	105,407	6.73	57,739	10.42	15,776	14.97						
		会津坂下町	2,449	7	17,059	6.97	16,803	13.83	5,973	35.02						
		湯川村														
		柳津町	11,707	22	80,916	6.91	50,551	11.23	64,080	79.19					13	
		三島町	6,517	18	57,186	8.77	25,682	12.72	20,502	35.85					52	
	金山町	10,099	32	86,439	8.56	40,542	12.57	19,244	22.26							
	昭和村	4,904	6	12,332	2.51	42,835	11.25	7,976	64.67							
	会津美里町	18,984	29	106,267	5.60	63,215	8.93	40,080	37.72	128		268		47		
	小計	139,536	272	900,502	6.45	602,998	10.78	361,147	40.11	455		509	70	1,030		
	南会津農林事務所	下郷町	21,454	36	95,484	4.45	21,602	5.46	33,602	35.19			433		15	
	檜枝岐村	1,843	2	7,288	3.95	26,138	18.14	7,288	100.00			51				
	只見町	20,995	43	111,678	5.32	106,122	10.37	19,377	17.35					771		
	南会津町	56,594	126	363,177	6.42	260,856	11.03	112,383	30.94	375		672	894	3,438		
	小計	100,887	203	577,626	5.73	414,718	9.84	172,649	29.89	375		1,156	894	4,224		
	計	240,423	475	1,478,129	6.15	1,017,716	10.38	533,796	36.11	830		1,665	964	5,254		
那珂川	奥久慈 県南農林	棚倉町	6,370	30	50,718	7.96	54,521	16.52	11,618	22.91						
		矢祭町	6,381	43	97,390	15.26	40,732	21.65	42,588	43.73			226	29		
		塙町	8,388	43	81,340	9.70	65,298	17.48	36,135	44.42	348		296	69		
		鮫川村	6,072	38	65,063	10.72	61,174	20.79	47,039	72.30						
	計画合計	27,211	154	294,511	10.82	221,725	18.97	137,380	46.65	348		522		98		
県南(再掲)	50,164	201	381,489	7.60	423,416	16.05	156,977	41.15	711		522		98			
合計	566,716	1,721	4,081,554	7.20	3,998,060	14.26	1,479,229	36.24	2,154		3,175	8,432	7,069			

(資料) 森林整備課

- (注) 1. 路線数について、複数の市町村にまたがる路線は1とカウントしたので計と合致しない。  
2. 緑資源幹線林道の機構管理分は含んでいない。(実績も未集計)  
3. 面積、延長については、各市町村で、四捨五入し、整数止めとしたため計と必ずしも一致しない。  
4. 民有林面積は、「平成26年福島県森林・林業統計書(平成25年度)」の数値。  
5. 事業実績は台帳記載に係るもののみ計上した。

## (2) 林道事業実績(H17~H26)

(単位:本、m、%、千円)

年度	年 度 別 林 道 現 況					年 度 別 実 績				
	路 線 数	延 長	林 道 密 度	舗 装 延 長	舗 装 率	新 設	改 築	改 良 災 害	舗 装	事 業 費
平成17年	1,713	4,014,046	7.13	1,302,336	32.44	19,042	2,449	9,409	26,180	5,804,761
平成18年	1,717	4,037,495	7.17	1,335,832	33.08	17,390	3,228	5,062	22,103	4,758,597
平成19年	1,720	4,055,569	7.21	1,365,644	33.67	20,617	4,488	7,934	25,362	4,647,364
平成20年	1,727	4,063,739	7.22	1,384,483	34.07	14,536	1,277	17,883	18,489	2,954,945
平成21年	1,733	4,071,989	7.24	1,401,266	34.41	10,607	1,761	6,575	15,827	3,246,239
平成22年	1,724	4,075,304	7.24	1,427,471	35.03	5,575	5,062	8,196	24,561	2,897,336
平成23年	1,726	4,079,140	7.25	1,446,723	35.47	3,770	2,036	13,958	6,118	3,841,394
平成24年	1,721	4,074,668	7.22	1,456,370	35.74	574	1,260	11,809	6,847	2,264,945
平成25年	1,720	4,077,287	7.22	1,468,192	36.01	2,372	3,512	8,054	6,329	1,809,803
平成26年	1,721	4,081,554	7.20	1,479,229	36.24	2,154		10,244	8,456	2,451,286
H26/H17(%)	100.5	101.7	101.0	113.6	111.7	11.3		108.9	32.3	42.2

(資料) 森林整備課

(注) 事業実績は台帳登載に係るもののみ計上した。

2 作業道開設実績

(単位 延長:m)

市 町 村	国庫補助													県単独補助				計		
	森林整備事業(造林公共)				森林整備加速化・林業再生事業				その他					森林環境基金事業		県単独林道事業 (路網整備) 基幹作業道				
	通常		ふくしま 森林再生		路網整備		病虫害 対策		林業構造 改善事業		間伐促進 強化対策		その他	森林整備 促進路網整備						
(地区 数)	延長	(地区 数)	延長	(地区 数)	延長	(地区 数)	延長	(地区 数)	延長	(地区 数)	延長	(地区 数)	延長	(地区 数)	延長	(地区 数)	延長	(地区 数)	延長	
果 計	674	433,893	36	53,461	172	150,061	1	1,000	654	480,816	428	253,525	22	13,519	47	36,411	5	3,447	2,039	1,426,133
平成25年度以前	654	426,464	-	-	139	115,790	1	1,000	654	480,816	428	253,525	22	13,519	32	23,935	5	3,447	1,935	1,318,496
平成26年度	20	7,429	36	53,461	33	34,271	-	-	-	-	-	-	-	-	15	12,476	-	-	104	107,637
(( 県 北 ))	-	-	4	9,745	1	1,240	-	-	-	-	-	-	-	-	-	-	-	-	5	10,985
福 島 市	-	-	2	4,142	-	-	-	-	-	-	-	-	-	-	-	-	-	-	2	4,142
二 本 松 市	-	-	1	2,330	-	-	-	-	-	-	-	-	-	-	-	-	-	-	1	2,330
伊 達 市	-	-	-	-	-	-	-	-	-	-	-	-	-	-	-	-	-	-	-	-
本 宮 市	-	-	-	-	-	-	-	-	-	-	-	-	-	-	-	-	-	-	-	-
桑 折 町	-	-	-	-	-	-	-	-	-	-	-	-	-	-	-	-	-	-	-	-
国 見 町	-	-	1	3,273	1	1,240	-	-	-	-	-	-	-	-	-	-	-	-	2	4,513
川 俣 町	-	-	-	-	-	-	-	-	-	-	-	-	-	-	-	-	-	-	-	-
飯 野 町	-	-	-	-	-	-	-	-	-	-	-	-	-	-	-	-	-	-	-	-
大 玉 村	-	-	-	-	-	-	-	-	-	-	-	-	-	-	-	-	-	-	-	-
(( 県 中 ))	-	-	6	12,616	-	-	-	-	-	-	-	-	-	-	5	4,650	-	-	11	17,266
郡 山 市	-	-	-	-	-	-	-	-	-	-	-	-	-	-	1	390	-	-	1	390
須 賀 川 市	-	-	-	-	-	-	-	-	-	-	-	-	-	-	-	-	-	-	-	-
田 村 市	-	-	2	2,175	-	-	-	-	-	-	-	-	-	-	3	3,330	-	-	5	5,505
鏡 石 町	-	-	-	-	-	-	-	-	-	-	-	-	-	-	-	-	-	-	-	-
天 栄 村	-	-	-	-	-	-	-	-	-	-	-	-	-	-	-	-	-	-	-	-
石 川 町	-	-	3	9,296	-	-	-	-	-	-	-	-	-	-	1	930	-	-	4	10,226
玉 川 村	-	-	-	-	-	-	-	-	-	-	-	-	-	-	-	-	-	-	-	-
平 田 村	-	-	-	-	-	-	-	-	-	-	-	-	-	-	-	-	-	-	-	-
浅 川 町	-	-	-	-	-	-	-	-	-	-	-	-	-	-	-	-	-	-	-	-
古 殿 町	-	-	1	1,145	-	-	-	-	-	-	-	-	-	-	-	-	-	-	1	1,145
三 春 町	-	-	-	-	-	-	-	-	-	-	-	-	-	-	-	-	-	-	-	-
小 野 町	-	-	-	-	-	-	-	-	-	-	-	-	-	-	-	-	-	-	-	-
(( 県 南 ))	-	-	12	10,598	3	2,848	-	-	-	-	-	-	-	-	-	-	-	-	15	13,446
白 河 市	-	-	5	6,287	1	840	-	-	-	-	-	-	-	-	-	-	-	-	6	7,127
西 郷 村	-	-	-	-	-	-	-	-	-	-	-	-	-	-	-	-	-	-	-	-
泉 崎 村	-	-	-	-	-	-	-	-	-	-	-	-	-	-	-	-	-	-	-	-
中 島 村	-	-	-	-	-	-	-	-	-	-	-	-	-	-	-	-	-	-	-	-
矢 吹 町	-	-	2	1,040	-	-	-	-	-	-	-	-	-	-	-	-	-	-	2	1,040
棚 倉 町	-	-	-	-	-	-	-	-	-	-	-	-	-	-	-	-	-	-	-	-
矢 祭 町	-	-	1	1,455	1	900	-	-	-	-	-	-	-	-	-	-	-	-	2	2,355
塙 町	-	-	3	852	1	1,108	-	-	-	-	-	-	-	-	-	-	-	-	4	1,960
鮫 川 村	-	-	1	964	-	-	-	-	-	-	-	-	-	-	-	-	-	-	1	964

(単位 延長:m)

市 町 村	国庫補助												県単独補助				計		
	森林整備事業(造林公共)				森林整備加速化・林業再生事業				その他				森林環境基金事業		県単林道事業 (路網整備) 基幹作業道				
	通常		ふくしま 森林再生		路網整備		病虫害害 対策		林業構造 改善事業		間伐促進 強化対策		その他		森林整備 促進路網整備				
(地区数)	延長	(地区数)	延長	(地区数)	延長	(地区数)	延長	(地区数)	延長	(地区数)	延長	(地区数)	延長	(地区数)	延長	(地区数)	延長		
(( 会 津 ))	4	1,299	6	8,037	9	12,963	-	-	-	-	-	-	-	1	289	-	-	20	22,588
会津若松市	1	361	-	-	1	800	-	-	-	-	-	-	-	-	-	-	-	2	1,161
喜多方市	-	-	-	-	-	-	-	-	-	-	-	-	-	-	-	-	-	-	-
北塩原村	1	425	-	-	-	-	-	-	-	-	-	-	-	-	-	-	-	1	425
西会津町	2	513	-	-	3	5,670	-	-	-	-	-	-	-	-	-	-	-	5	6,183
磐梯町	-	-	-	-	1	3,100	-	-	-	-	-	-	-	-	-	-	-	1	3,100
猪苗代町	-	-	-	-	2	1,500	-	-	-	-	-	-	-	-	-	-	-	2	1,500
会津坂下町	-	-	-	-	-	-	-	-	-	-	-	-	-	-	-	-	-	-	-
湯川村	-	-	-	-	-	-	-	-	-	-	-	-	-	-	-	-	-	-	-
柳津町	-	-	-	-	1	893	-	-	-	-	-	-	-	1	289	-	-	2	1,182
三島町	-	-	-	-	-	-	-	-	-	-	-	-	-	-	-	-	-	-	-
金山町	-	-	-	-	-	-	-	-	-	-	-	-	-	-	-	-	-	-	-
昭和村	-	-	-	-	-	-	-	-	-	-	-	-	-	-	-	-	-	-	-
会津美里町	-	-	6	8,037	1	1,000	-	-	-	-	-	-	-	-	-	-	-	7	9,037
(( 南会津 ))	16	6,130	-	-	18	15,407	-	-	-	-	-	-	-	4	6,002	-	-	38	27,539
下郷町	5	2,493	-	-	3	4,700	-	-	-	-	-	-	-	4	6,002	-	-	12	13,195
檜枝岐村	-	-	-	-	-	-	-	-	-	-	-	-	-	-	-	-	-	-	-
只見町	2	865	-	-	-	-	-	-	-	-	-	-	-	-	-	-	-	2	865
南会津町	9	2,772	-	-	15	10,707	-	-	-	-	-	-	-	-	-	-	-	24	13,479
(( 相 双 ))	-	-	5	2,730	-	-	-	-	-	-	-	-	-	-	-	-	-	5	2,730
相馬市	-	-	1	776	-	-	-	-	-	-	-	-	-	-	-	-	-	1	776
南相馬市	-	-	3	1,594	-	-	-	-	-	-	-	-	-	-	-	-	-	3	1,594
広野町	-	-	-	-	-	-	-	-	-	-	-	-	-	-	-	-	-	-	-
檜葉町	-	-	-	-	-	-	-	-	-	-	-	-	-	-	-	-	-	-	-
富岡町	-	-	-	-	-	-	-	-	-	-	-	-	-	-	-	-	-	-	-
川内村	-	-	-	-	-	-	-	-	-	-	-	-	-	-	-	-	-	-	-
大熊町	-	-	-	-	-	-	-	-	-	-	-	-	-	-	-	-	-	-	-
双葉町	-	-	-	-	-	-	-	-	-	-	-	-	-	-	-	-	-	-	-
浪江町	-	-	-	-	-	-	-	-	-	-	-	-	-	-	-	-	-	-	-
葛尾村	-	-	-	-	-	-	-	-	-	-	-	-	-	-	-	-	-	-	-
新地町	-	-	1	360	-	-	-	-	-	-	-	-	-	-	-	-	-	1	360
飯舘村	-	-	-	-	-	-	-	-	-	-	-	-	-	-	-	-	-	-	-
(( い わ き ))	-	-	3	9,735	2	1,813	-	-	-	-	-	-	-	5	1,535	-	-	10	13,083
いわき市	-	-	3	9,735	2	1,813	-	-	-	-	-	-	-	5	1,535	-	-	10	13,083

(資料) 森林整備課、林業振興課

(注) [S60年度実績処理経過]

・間伐対策に間伐道(幹線作業道)を含める

[H22年度実績処理経過]

・森林整備加速化・林業再生事業を追加

[H23年度実績処理経過]

・森林環境基金[促進路網]、県単林道事業(路網整備)基幹作業道を追加

[H24年度実績処理経過]

・路線数を路線数(地区数)に改めた

・森林整備事業(造林公共)[ふくしま森林再生]、森林整備加速化・林業再生基金事業[里山再生]を追加

・森林適正管理基盤整備事業、林業地域活性化対策事業、入会林野等高度利用を国庫補助その他[その他]一括

[H26年度実績処理経過]

・H22年度の実績より開設実績延長は継続利用のみを集計





# VI 林 產 物



## A 林産物生産実績

### 1 主要林産物生産実績

年 (農林事務所) 市 町 村	素 材			木炭 (kg)	乾しいたけ (kg)	生しいたけ (t)	なめこ (t)
	総数 (千m <sup>3</sup> )	針葉樹 (千m <sup>3</sup> )	広葉樹 (千m <sup>3</sup> )				
平成19年	737	587	150	733,666	51,486	2,847	2,149
平成20年	746	604	142	685,101	47,086	2,864	1,893
平成21年	788	592	196	747,018	39,610	3,119	2,136
平成22年	763	591	172	732,504	36,848	3,665	2,195
平成23年	691	552	139	298,338	11,555	1,894	1,343
平成24年	701	585	116	171,245	2,891	1,285	1,685
平成25年	750	602	148	158,953	2,026	1,668	1,755
平成26年				208,253	2,158	1,754	2,230
(( 県 北 ))	67	39	28	600	-	179	892
福 島 市				-	-	65	1
二 本 松 市				-	-	58	68
伊 達 市				600	-	22	28
本 宮 市				-	-	30	795
桑 折 町				-	-	-	-
国 見 町				-	-	-	-
川 俣 町				-	-	1	0
大 玉 村				-	-	3	-
(( 県 中 ))	150	102	48	71,108	505	461	918
郡 山 市				1,810	250	207	917
須 賀 川 市				170	-	15	0
田 村 市				14,500	-	50	-
鏡 石 町				-	-	10	-
天 栄 村				1,281	-	37	-
石 川 町				19,495	5	24	-
玉 川 村				310	-	-	-
平 田 村				327	-	1	-
浅 川 町				0	-	21	-
古 殿 町				9,177	-	-	-
三 春 町				4,637	-	85	-
小 野 町				19,401	250	11	-
(( 県 南 ))	209	191	18	103,000	30	258	12
白 河 市				18,000	-	33	0
西 郷 村				-	-	-	-
泉 崎 村				-	-	71	0
中 島 村				-	-	41	-
矢 吹 町				-	-	35	0
棚 倉 町				-	-	1	11
矢 祭 町				-	30	29	0
埴 町				1,000	-	9	0
鮫 川 村				84,000	-	40	0

年 (農林事務所) 市 町 村	素 材			木炭 (kg)	乾しいたけ (kg)	生しいたけ (t)	なめこ (t)
	総数 (千m <sup>3</sup> )	針葉樹 (千m <sup>3</sup> )	広葉樹 (千m <sup>3</sup> )				
(( 会 津 ))	70	48	22	12,245	952	179	9
会津若松市				300	10	2	6
喜多方市				-	132	15	1
北塩原村				-	-	5	0
西会津町				9,945	590	51	1
磐梯町				-	220	8	-
猪苗代町				-	-	-	-
会津坂下町				-	-	2	-
湯川村				-	-	-	-
柳津町				-	-	-	-
三島町				-	-	-	-
金山町				-	-	-	-
昭和村				2,000	-	13	-
会津美里町				-	-	84	0
(( 南 会 津 ))	38	25	13	20,000	159	46	13
下郷町				-	159	6	5
檜枝岐村				-	-	-	0
只見町				20,000	-	0	3
南会津町				-	-	40	5
(( 相 双 ))	11	8	3	-	423	108	88
相馬市				-	116	6	-
南相馬市				-	307	9	-
新地町				-	-	2	88
飯舘村				-	-	-	-
広野町				-	-	-	-
檜葉町				-	-	-	-
富岡町				-	-	-	-
川内村				-	-	91	-
大熊町				-	-	-	-
双葉町				-	-	-	-
浪江町				-	-	-	-
葛尾村				-	-	-	-
(( い わ き ))	205	189	16	1,300	89	523	298
いわき市				1,300	89	523	298

(資料) 林業振興課

(注1) 合計が一致しない部分は、端数処理、四捨五入によるものである。

(注2) 暦年(1~12月)データ

## B 木 材

### 1 素材生産実績

(単位:千m<sup>3</sup>)

区 分	総 数	国 有 林			民 有 林		
		計	針	広	計	針	広
平成20年	746	171	166	4	575	438	138
平成21年	788	194	185	9	594	406	187
平成22年	763	206	195	11	557	396	161
平成23年	691	150	137	13	541	415	126
平成24年	701	219	206	13	482	379	103
平成25年	750	255	242	13	495	360	135

(資料) 林業振興課

(注1) 暦年(1~12月)データ

## 2 木材需給実績

(単位:千m<sup>3</sup>)

年	区分	供					給					需					要				
		県内生産量		輸・移入	国産材	量材	総数	用途別	県内需要量		県外移出量	総数	製材品生産量	県産材		県外移出量	総数	製材品生産量			
		計	広						計	外				計	計						
平成20年	製材用材	604	142	746	148	245	1,139	製材用材	692	224	916	223	1,139	692	224	916	223	1,139			
平成21年	チップ用材	592	196	788	148	185	1,121	チップ用材	753	175	928	193	1,121	753	175	928	193	1,121			
平成22年	合板用材	591	172	763	179	171	1,113	合板用材	722	164	886	176	1,113	722	164	886	176	1,113			
平成23年	その他	552	139	691	155	150	996	その他	742	154	896	124	996	742	154	896	124	996			
平成24年		585	116	701	158	154	1,034		849	150	999	138	1,034	849	150	999	138	1,034			
平成25年		602	148	750	227	150	1,127		528	84	612	89	1,127	528	84	612	89	1,127			
用途別	製材用材	429	2	431	186	84	701	製材用材	233	-	233	27	701	233	-	233	27	701			
	チップ用材	106	146	252	8	-	260	チップ用材	88	66	154	-	260	88	66	154	-	260			
	合板用材	12	-	12	-	-	12	合板用材	84	1	85	4	12	84	1	85	4	12			
	その他	55	0	55	33	66	154	その他	31	1	32	4	154	31	1	32	4	154			
県北		39	28	67	7	1	75		53	-	53	-	75	53	-	53	-	75			
県中		102	48	150	36	1	187		0	-	0	-	187	0	-	0	-	187			
県南		191	18	209	168	0	377		211	1	212	14	377	211	1	212	14	377			
会津		48	22	70	4	1	75		87	1	88	4	75	87	1	88	4	75			
南会津		25	13	38	2	0	40		39	-	39	-	40	39	-	39	-	40			
相模		8	3	11	4	1	16		85	0	85	0	16	85	0	85	0	16			
富岡		-	-	-	1	-	1		297	0	297	0	1	297	0	297	0	1			
いわき		189	16	205	5	146	356		290	0	290	62	356	290	0	290	62	356			
									7	-	7	0		7	-	7	0				
									54	1	55	0		54	1	55	0				
									13	1	14	4		13	1	14	4				
									40	-	40	4		40	-	40	4				
									33	0	33	0		33	0	33	0				
									10	0	10	0		10	0	10	0				
									23	-	23	4		23	-	23	4				
									0	-	0	0		0	-	0	0				
									15	1	16	0		15	1	16	0				
									7	1	8	0		7	1	8	0				
									8	-	8	0		8	-	8	0				
									0	0	0	0		0	0	0	0				
									2	0	2	2		2	0	2	2				
									1	-	1	1		1	-	1	1				
									-	-	-	-		-	-	-	-				
									1	-	1	1		1	-	1	1				
									153	146	299	40		153	146	299	40				
									89	80	169	67		89	80	169	67				
									63	66	129	67		63	66	129	67				
									1	1	2	1		1	1	2	1				

(資料) 林業振興課

(注) 1. 数量は、農林水産省統計情報部の公開値を基に木材需給動向観測調査による調整したものである。

2. 移入、移出量は県外分のみ

3. 暦年(1~12月)データ

### 3 外材(素材)入荷実績

(単位:千m<sup>3</sup>)

年 別 農 林 事 務 所	総 数	内 訳			
		南 洋 材	北 洋 材	米 材	そ の 他
平 成 20 年	245	7	32	93	113
平 成 21 年	185	1	19	83	81
平 成 22 年	171	2	11	84	74
平 成 23 年	150	2	5	69	74
平 成 24 年	154	0	2	71	81
平 成 25 年	150	0	0	66	84
県 北	1	-	-	1	-
県 中	1	-	0	1	-
県 南	0	-	-	0	-
会 津	1	-	0	1	-
南 会 津	0	-	-	0	-
相 双	1	-	-	1	-
い わ き	146	-	-	62	84

(資料) 林業振興課

(注) 暦年(1~12月)データ

#### 4 県内港外材輸入実績

(単位:千m<sup>3</sup>)

港名	年	総数	丸 太				製 材			チップ		
			総数	産 地 別				総数	産 地 別			
				南洋材	北洋材	米材	その他		南洋材		北洋材	米材 (その他)
小名浜港	平成 20	166	11	5	6	0	—	155	—	12	142	—
	21	128	—	—	—	—	—	128	—	7	121	—
	22	131	1	1	—	—	—	130	—	—	130	—
	23	77	—	—	—	—	—	77	—	—	77	—
	24	129	—	—	—	—	—	129	—	—	129	—
	25	138	—	—	—	—	—	138	—	0	138	—
相馬港	平成 20	3	—	—	—	—	—	3	—	3	—	—
	21	4	—	—	—	—	—	4	—	4	—	—
	22	4	—	—	—	—	—	4	—	4	—	—
	23	—	—	—	—	—	—	—	—	—	—	—
	24	—	—	—	—	—	—	—	—	—	—	—
	25	—	—	—	—	—	—	—	—	—	—	—
合計	平成 25	138	—	—	—	—	—	138	—	0	138	—

(資料) 林業振興課

(注) 暦年(1~12月)データ

## 5 木材価格の推移

### (1) 素材

(単位: 工場着価格m<sup>3</sup>当たり 円)

区分	形量	24年1月	4月	7月	10月	25年1月	4月	7月	10月	26年1月	4月	7月	10月
スギ	径	11,600	10,900	9,500	10,100	10,100	10,600	10,100	11,900	13,800	12,800	13,000	12,800
	長さ												
ヒノキ	径	16,700	17,200	14,300	15,300	15,200	13,700	15,800	15,600	20,300	21,700	16,400	15,900
	長さ												
アカマツ	径	10,400	10,100	9,000	10,000	10,200	10,200	8,600	10,600	11,000	10,700	8,300	9,700
	長さ												
米マツ	径	24,300	24,200	24,600	25,000	24,900	26,800	27,800	29,300	29,800	30,900	31,600	31,400
	長さ												
北洋エゾマツ	径	22,000	22,000	22,000	22,000	23,000	25,000	26,500	26,500	26,500	27,000	27,000	27,000
	長さ												

(資料) 林業振興課

### (2) 製材品

(単位: 工場着価格m<sup>3</sup>当たり 円)

区分	形量	24年1月	4月	7月	10月	25年1月	4月	7月	10月	26年1月	4月	7月	10月
スギ正角	10.5cm × 10.5cm × 3.0m	52,400	51,700	50,100	49,900	50,500	53,600	52,400	53,700	58,200	58,500	57,800	58,800
	特等												
ヒノキ正角	10.5cm × 10.5cm × 3.0m	83,900	93,300	92,200	81,000	82,300	87,400	87,400	87,400	96,900	91,900	90,300	90,200
	特等												
アカマツ平角	24.0cm × 12.0cm × 4.0m	57,700	57,700	57,700	57,700	57,700	57,800	57,500	58,800	60,500	59,700	59,300	59,700
	一等												
米ツガ正角	10.5cm × 10.5cm × 3.0m	60,600	58,500	58,500	58,500	58,000	58,700	59,300	59,700	61,300	61,000	61,000	61,500
	特等												
北洋エゾマツ平割	4.5cm × 4.0cm × 4.0m	68,800	68,800	68,800	59,800	68,800	63,700	64,700	64,700	66,300	72,000	72,000	74,000
	一等												

(資料) 林業振興課



## 6 木質バイオマス利活用施設整備実績

年 度	導入種別	導入基数	農林事務所	事業主体	導入施設	事業費(千円)
平成16年度	貸付用ペレットストーブ	30	—	福島県	県内公共施設等	8,746
	ペレットボイラー	1	いわき	いわき市	田人総合センター	13,752
小 計						22,498
平成17年度	ペレットボイラー	1	いわき	いわき市	田人おふくろの宿	38,899
平成20年度	チップボイラー	1	いわき	協同組合 いわき材加工センター	協同組合いわき材加工センター 勿来工場	114,450
	ペレットボイラー	1	県中	福島県	農業総合センター	1,800
小 計						116,250
平成21年度	ペレットボイラー	1	県中	(財)福島県 きのご振興センター	(財)福島県きのご 振興センター	1,397
平成22年度	ペレットボイラー	1	県中	福島県	林業研究センター	8,694
平成23年度	チップボイラー	1	南会津	南会津町	山口温泉きらら289	58,427
平成25年度	薪ボイラー	2	相双	新田川温泉 はらまち ユッサ	新田川温泉 はらまちユッサ	21,030
平成26年度	チップボイラー	2	県北	福島県	ふくしま県民の森 フォレストパークあだたら	155,520
	チップボイラー	1	県中	福島県郡山 地区木材製 材協同組合	福島県郡山地区 木材製材協同組合	123,897
	チップボイラー	1	会津	西会津町	西会津小学校	58,104
	薪ボイラー	1	南会津	南会津 はりゆう里 の会	ほしっぱの家	9,307
小 計						346,828

(資料) 林業振興課

- (注) 1 県有施設の整備実績及び林務関係補助事業で導入した実績(製材工場等の民間施設を除く)  
 2 森林環境基金を活用したペレットストーブの導入実績については、「XVI 森林環境基金事業  
 3」に掲載しています。

## C 木 炭

### 1 木炭生産実績

(単位:kg)

年 農林事務所	白 炭	黒 炭	計
平成 22 年	20,730	711,774	732,504
平成 23 年	19,950	278,388	298,338
平成 24 年	13,645	157,600	171,245
平成 25 年	11,653	147,300	158,953
平成 26 年	12,440	195,813	208,253
県 北	-	600	600
県 中	2,195	68,913	71,108
県 南	-	103,000	103,000
会 津	10,245	2,000	12,245
南 会 津	-	20,000	20,000
相 双	-	-	-
い わ き	-	1,300	1,300

(資料) 林業振興課

(注) 暦年(1月~12月)データ

### 2 用途別木炭生産量

(単位:kg)

年	用途別 工業用	燃料用	土壌改良材等	その他	計
平成 22 年	5,000	690,362	1,061	36,081	732,504
平成 23 年	-	276,380	-	21,958	298,338
平成 24 年	-	156,345	-	14,900	171,245
平成 25 年	-	145,413	200	13,340	158,953
平成 26 年	2,040	197,841	96	8,276	208,253

(資料) 林業振興課

(注) 暦年(1月~12月)データ

### 3 製炭労働者状況及び窯数

区 分		年				
		22	23	24	25	26
生産者数 (人)	白 炭	8	5	4	3	4
	黒 炭	185	99	37	42	39
	計	193	104	41	45	43
窯数 (基)	白 炭	9	5	4	3	4
	黒 炭	219	125	60	73	68
	計	228	130	64	76	72

(資料) 林業振興課

(注) 暦年(1~12月)データ

## D 特用林産物

### 1 しいたけ・なめこの生産量、消費量、販売量

(単位:t)

農林事務所	生しいたけ		乾しいたけ		なめこ			販売量の内加工用出荷量		
	生産量	自家消費量	販売量	自家消費量	生産量	自家消費量	販売量			
	生産量	自家消費量	販売量	自家消費量	生産量	自家消費量	販売量			
平成22年	3,665	15	3,650	37	1	36	2,195	4	2,148	43
平成23年	1,894	23	1,871	12	2	10	1,343	4	1,339	25
平成24年	1,285	6	1,279	3	1	2	1,685	11	1,674	24
平成25年	1,668	1	1,667	2	0	2	1,755	0	1,755	20
平成26年	1,754	10	1,743	2	0	2	2,230	0	2,230	103
県北	179	0	179	-	-	-	892	-	892	59
県中	461	0	461	1	-	1	918	-	918	40
県南	258	-	258	0	-	0	12	-	12	-
会津	179	10	169	1	0	1	9	0	9	1
南会津	46	-	46	0	-	0	13	-	13	3
相双	108	-	108	0	-	0	88	-	88	-
いわき	523	0	523	0	-	0	298	-	298	-

(資料) 林業振興課

(注1) 暦年(1~12月)データ

(注2) 合計が一致しない部分は、端数処理、四捨五入によるものである。

## 2 きのご類の生産実績

(単位:t)

年	乾しいたけ						生しいたけ			なめこ			ひらたけ	まいたけ
	原木栽培		菌床栽培	計	原木栽培	菌床栽培	原木栽培	菌床栽培	計	原木栽培	容器栽培	計		
	どんこ	こうしん												
			どんこ	こうしん	山成り(未選別)									
平成22年	7.7	17.1	12.0	-	36.8	775.1	2,889.7	3,664.8	41.0	2,154.4	2,195.4	48.1	166.5	
平成23年	2.3	4.1	3.9	1.3	11.6	361.0	1,533.4	1,894.4	14.9	1,327.8	1,342.7	25.7	103.6	
平成24年	0.5	0.4	1.0	0.9	2.9	128.3	1,157.0	1,285.3	10.5	1,674.9	1,685.3	27.2	108.3	
平成25年	0.3	0.4	0.4	0.9	2.0	77.6	1,590.2	1,667.8	10.0	1,745.0	1,755.0	39.1	92.9	
平成26年	-	0.2	0.7	1.3	2.2	88.2	1,665.5	1,753.7	6.4	2,223.5	2,229.9	52.5	75.4	
県北	-	-	-	-	-	12.7	166.2	178.9	0.1	892.0	892.1	40.0	60.0	
県中	-	-	0.0	0.5	0.5	48.4	412.8	461.1	-	917.5	917.5	2.4	5.1	
県南	-	-	0.0	-	0.0	2.9	255.6	258.4	-	11.9	11.9	3.9	0.2	
会津	-	0.1	0.6	0.3	1.0	14.5	164.2	178.7	2.0	6.8	8.8	3.6	0.4	
南会津	-	0.2	-	-	0.2	6.6	39.0	45.6	4.3	9.1	13.4	2.6	9.8	
相双	-	-	0.0	0.4	0.4	2.5	105.3	107.7	-	88.2	88.2	0.0	0.0	
いわき	-	-	-	0.1	0.1	0.7	522.5	523.2	-	297.9	297.9	-	-	

(資料) 林業振興課

(注1) 暦年(1~12月)データ

(注2) 合計が一致しない部分は、端数処理、四捨五入によるものである。

### 3 原木しいたけの個人・法人別、所有ほだ木規模別生産者数

(単位:人)

区分	600本未満	600～ 3,000本未満	3,000～ 10,000本未満	10,000～ 30,000本未満	30,000本以上	計
平成22年	92	90	154	74	33	443
平成23年	53	62	123	73	34	345
平成24年	37	49	42	21	－	149
平成25年	17	33	18	10	－	78
平成26年	25	20	27	10	1	83
個人	24	18	26	10	1	79
法人	1	2	1	－	－	4

(資料) 林業振興課

(注) 1 暦年(1～12月)データ

2 平成18年～平成21年、乾しいたけ、生しいたけ両方を生産している場合はそれぞれに計上(延べ数)

3 平成22年～、乾しいたけ、生しいたけ両方を生産している場合は、主要な品目で計上(実数)

### 4 なめこ、ひらたけ、まいたけ生産者数

(単位:人)

区分	なめこ	ひらたけ	まいたけ
平成22年	227	52	71
平成23年	148	62	68
平成24年	133	63	65
平成25年	110	59	48
平成26年	101	62	40

(資料) 林業振興課

(注) 暦年(1～12月)データ

## 5 しいたけ原木の伏込状況

(単位: m<sup>3</sup>)

区分		年				
		平成22	平成23	平成24	平成25	平成26
伏込量 (m <sup>3</sup> )	乾しいたけ	4,823	3,367	453	237	43
	生しいたけ	16,146	7,980	2,412	1,459	1,696
伏込原木の調達ルート別内訳	自家山林	3,409	2,640	454	227	77
	立木購入	6,621	3,081	238	174	7
	森林組合	1,211	516	496	868	1,211
	農業協同組合	6	43	342	271	304
	専門農協	-	-	-	-	-
	業者	9,101	4,446	750	38	63
	その他	621	621	585	118	77
	合計	20,969	11,347	2,865	1,696	1,739
	伏込原木の自県内外調達内訳	自県内調達	20,587	11,249	1,503	821
他県から調達		382	98	1,362	875	1,199
原木取扱者(人)		89	92	26	15	15
県外出荷量		27,212	21,287	1,467	53	26

(資料) 林業振興課

(注) 暦年(1~12月)データ

## 6 くり、くるみ等生産量

種類	単位	平成22年	平成23年	平成24年	平成25年	平成26年
しばくり	t	2.0	1.1	0.8	0.0	0.0
栽培くり	t	0.2	0.0	0.5	0.1	0.9
栽培くるみ	t	-	-	-	0	0.0
その他くるみ	t	20.0	46.1	43.2	13.6	17.8
日本桐	m <sup>3</sup>	408.4	225.6	231.0	221.0	223.0
生うるし	kg	17	8	14.0	16.0	13.0
水わさび	kg	100	65	35.0	-	10.0
畑わさび	kg	27,600	335	180.0	17.0	5.0
竹皮	kg	-	-	-	-	-
真竹束		-	-	-	-	-
孟そう竹束		-	-	-	-	-
その他竹束		-	-	-	-	-
わらび(生)	t	39.7	42.4	24.2	15.7	22.4
ぜんまい(乾)	t	3.3	3.0	2.3	2.5	1.8
竹の子(ネマガリタケ)	t	96.5	7.5	7.1	7.4	0.3
まつたけ	t	1.9	-	0.1	0.0	0.0
たらの芽	t	23.2	13.0	10.9	8.0	6.3
くさそてつ	t	4.5	2.7	1.7	1.5	2.0
こうぞ	t	-	-	-	-	-
ひのき皮	m <sup>3</sup>	-	-	-	-	-
杉皮	m <sup>3</sup>	-	-	-	-	-
ふき	t	137.0	115.3	76.8	77.6	51.3
うど	t	79.0	15.3	15.6	8.6	9.0

(資料) 林業振興課

(注) 暦年(1~12月)データ



# VII 林 業 經 營



# 1 林業生産所得

(単位 金額:百万円 構成比:%)

年 項	度 目	県 総 生 産 額 ①	農 林 水 産 業 生 産 額 ②	林 業 生 産 額 ③	構 成 比	
					③/①	③/②
平成21年度		6,150,314	143,625	8,364	0.1%	5.9%
平成22年度		6,062,363	138,711	7,650	0.1%	5.8%
平成23年度		5,352,731	112,270	6,184	0.1%	5.5%
平成24年度		5,801,084	116,852	5,587	0.1%	5.5%
平成25年度		6,257,897	123,741	5,818	0.1%	4.8%

(資料) 「平成25(2013)年度 福島県県民経済計算の概要」

(注) 統計表には平成25年度を含め過去5年間の数値を掲載していますが、平成23年度以前の数値は推計方法の改正、新規統計資料の利用により、過去の推計値をさかのぼって改訂されていますので、既公表の数値とは異なります。

## 2 市町村内総生産

(単位 金額:百万円 構成比:%)

〔農林事務所〕 市 町 村	平成23年度			平成24年度			
	市町村内 総生産	第1次 産 業	林 業	市町村内 総生産	第1次 産 業	林 業	構 成 比
県 計	6,357,398	112,199	6,188	6,806,980	114,676	5,454	0.1
〔 県 北 〕	1,614,815	27,410	698	1,648,186	26,877	629	0.0
福 島 市	1,048,939	8,020	214	1,055,276	8,029	203	0.0
二 本 松 市	158,260	6,273	138	159,665	5,912	122	0.1
伊 達 市	151,746	5,608	155	151,835	5,479	123	0.1
本 宮 市	126,028	1,536	61	148,044	1,548	60	0.0
桑 折 町	45,240	1,291	9	42,591	1,347	10	0.0
国 見 町	26,395	1,593	11	25,943	1,563	10	0.0
川 俣 町	36,682	1,819	78	41,173	1,710	67	0.2
大 玉 村	21,526	1,271	32	23,660	1,290	36	0.2
〔 県 中 〕	1,832,252	27,073	1,333	1,933,065	28,551	1,191	0.1
郡 山 市	1,271,117	9,557	404	1,336,768	9,991	386	0.0
須 賀 川 市	216,042	5,014	89	247,581	5,480	70	0.0
田 村 市	97,097	3,328	247	104,804	3,511	268	0.3
鏡 石 町	35,343	563	2	38,094	985	5	0.0
天 栄 村	18,099	850	74	17,162	874	45	0.3
石 川 町	44,007	1,434	70	44,161	1,479	67	0.2
玉 川 村	25,612	1,521	10	26,222	1,465	9	0.0
平 田 村	20,343	1,489	37	16,170	1,466	35	0.2
浅 川 町	16,306	705	15	17,557	726	12	0.1
古 殿 町	13,969	747	243	13,486	696	173	1.3
三 春 町	45,160	917	30	45,727	936	31	0.1
小 野 町	29,158	947	113	25,333	941	89	0.4
〔 県 南 〕	548,262	16,732	1,383	600,013	17,076	1,006	0.2
白 河 市	262,194	4,714	171	270,585	4,881	143	0.1
西 郷 村	82,228	2,548	99	88,210	2,580	48	0.1
泉 崎 村	27,520	1,345	19	40,263	1,429	20	0.0
中 島 村	11,611	1,050	10	13,734	1,076	10	0.1
矢 吹 町	57,435	1,781	11	58,931	2,155	6	0.0
棚 倉 町	45,943	1,154	200	63,011	1,068	88	0.1
矢 祭 町	18,916	957	218	27,338	914	171	0.6
塙 町	32,892	2,308	363	28,825	2,195	329	1.1
鮫 川 村	9,523	875	290	9,117	776	190	2.1

(単位 金額:百万円 構成比:%)

〔農林事務所〕 市 町 村	平成23年度			平成24年度			
	市町村内 総生産	第1次 産 業	林 業	市町村内 総生産	第1次 産 業	林 業	構 成 比
〔会 津 〕	772,936	22,496	824	801,093	24,027	783	0.1
会津若松市	418,733	5,358	117	445,502	5,601	98	0.0
喜多方市	135,581	5,497	116	134,468	5,897	125	0.1
北塩原村	11,232	264	10	12,346	299	30	0.2
西会津町	19,506	787	94	20,407	840	108	0.5
磐梯町	22,519	655	21	20,218	681	17	0.1
猪苗代町	41,980	2,335	144	44,150	2,420	98	0.2
会津坂下町	42,567	2,460	14	44,352	2,676	37	0.1
湯川村	9,679	598	0	11,126	747	0	0.0
柳津町	11,685	393	63	10,178	417	60	0.6
三島町	6,836	149	33	5,823	164	42	0.7
金山町	9,389	232	68	8,892	222	48	0.5
昭和村	3,648	220	14	3,625	241	18	0.5
会津美里町	39,582	3,548	129	40,006	3,822	104	0.3
〔南会津〕	100,521	3,359	510	108,910	3,434	422	0.4
下郷町	16,100	904	121	17,270	915	77	0.4
檜枝岐村	5,890	8	1	5,092	12	6	0.1
只見町	19,438	569	51	22,764	578	37	0.2
南会津町	59,094	1,878	336	63,783	1,929	301	0.5
〔相 双 〕	427,140	4,034	251	592,865	4,312	310	0.1
相馬市	117,027	2,199	116	149,909	2,104	61	0.0
南相馬市	152,796	1,033	38	169,515	1,103	80	0.0
広野町	68,954	131	32	103,672	121	0	0.0
檜葉町	5,552	0	0	27,554	0	0	0.0
富岡町	7,514	1	0	7,148	0	0	0.0
川内村	6,303	16	16	11,116	296	142	1.3
大熊町	4,812	0	0	31,868	0	0	0.0
双葉町	3,057	0	0	6,127	0	0	0.0
浪江町	9,056	9	5	7,801	0	0	0.0
葛尾村	1,662	0	0	1,613	0	0	0.0
新地町	46,468	635	35	63,488	688	26	0.0
飯館村	3,940	9	9	13,053	0	0	0.0
〔いわき〕	1,061,471	11,095	1,190	1,122,848	10,398	1,114	0.1
いわき市	1,061,471	11,095	1,190	1,122,848	10,398	1,114	0.1

(資料)「平成24年度福島県市町村民経済計算年報」

- (注) 1. 四捨五入の関係で市町村の積上と、農林事務所及び県の数値と合わないことがあります。  
2. 所得推移は他の統計とは異なり、推計方法や基礎資料の変更により数値が常に改定されているので留意してください。

### 3 高性能林業機械保有状況

高性能林業機械の種類	フェラーバン ンチャー	プロセッサ	フォワーダ	スキッダ	タワー ヤーダ	スイング ヤーダ	ハーベスタ	その他の 高性能 林業機械	合計	
	台	台	台	台	台	台	台	台	台	
平成21年3月31日現在	4	44	48	2	1	10	6	4	119	
平成22年3月31日現在	6	55	62	2	1	11	14	5	156	
平成23年3月31日現在	7	64	64	2	3	15	15	4	174	
平成24年3月31日現在	9	66	75	2	3	15	15	5	190	
平成25年3月31日現在	9	69	88	2	3	18	13	8	210	
平成26年3月31日現在	9	69	95	4	2	19	19	15	232	
平成27年3月31日現在	9	79	99	5	1	20	22	29	264	
農 林 事 務 所 別	北	3	7	6	0	0	1	4	3	24
	中	0	14	22	1	0	5	1	6	49
	南	3	31	42	4	1	6	9	13	109
	津	1	2	8	0	0	2	3	0	16
	南 会 津	0	3	1	0	0	1	1	1	7
	相 双	2	7	12	0	0	2	2	2	27
い わ き	0	15	8	0	0	3	2	4	32	

(資料) 林業振興課

#### 4 林家・林業経営体数

〔森林計画区〕 ((農林事務所)) 市町村	林家数	林業										経営				体	
		法		人		化		し		て		い		る		地方公共 団体 ・ 財産区	法人化し ていない
		農事組 合法人	株式会 社	合名・ 合資会 社	相互会 社	農協	各種団体	森林組 合	その他 各種団 体	その他 の法人							
県計	42,415	4,423	14	67	2	-	8	41	37	9	76	4,675					
〔阿武隈川〕	20,109	1,752	4	20	1	-	-	12	13	3	47	1,786					
(( 県北 ))	6,757	384	0	6	1	-	-	7	4	1	28	403					
福島市	1,480	76	-	2	-	-	-	3	1	-	5	88					
二本松市	2,242	125	-	-	-	-	-	-	1	-	3	125					
伊達市	1,366	92	-	2	-	-	-	3	2	1	12	95					
本宮市	466	15	-	1	-	-	-	-	-	-	-	15					
桑折町	121	7	-	-	-	-	-	-	-	-	2	9					
国見町	120	2	-	-	-	-	-	-	-	-	1	3					
川俣町	727	52	-	1	1	-	-	1	-	-	3	52					
大玉村	235	15	-	-	-	-	-	-	-	-	2	16					
(( 県中 ))	11,263	1,208	4	12	-	-	1	4	9	1	18	1,223					
郡山市	2,363	188	1	4	-	-	1	1	-	-	8	188					
須賀川市	1,002	82	1	1	-	-	-	-	1	-	6	83					
田村市	3,027	353	1	2	-	-	-	1	4	1	1	358					
鏡石町	55	5	-	-	-	-	-	-	-	-	-	5					

〔森林計画区〕 ((農林事務所)) 市町村	林家数	業 業 業 業 業 業 業 業 業 業 業										体			
		林		業		業		業		業		業		体	
		家族経営	農事組 合法人	法	人	化	し	て	い	る	地方公共 団体 ・ 財産区	法人化し ていない			
天 栄 村	400	-	1	-	-	-	-	-	-	-	-	-	-	-	29
石 川 町	900	-	-	-	-	-	1	1	-	-	-	-	2	-	99
玉 川 村	237	-	-	-	-	-	-	-	-	-	-	-	-	-	13
平 田 村	723	-	2	-	-	-	-	-	-	1	-	-	-	-	85
浅 川 町	413	1	-	-	-	-	-	-	-	-	-	-	-	-	52
古 殿 町	755	-	2	-	-	-	-	-	-	-	-	-	-	-	160
三 春 町	525	-	-	-	-	-	-	-	-	-	-	-	-	-	18
小 野 町	863	-	-	-	-	-	-	1	2	-	-	-	1	-	133
((県南その1))	2,089	-	2	-	-	-	-	1	-	-	-	-	1	1	160
白 河 市	1,342	-	1	-	-	-	-	1	-	-	-	-	1	1	113
西 郷 村	319	-	1	-	-	-	-	-	-	-	-	-	-	-	26
泉 崎 村	126	-	-	-	-	-	-	-	-	-	-	-	-	-	8
中 島 村	80	-	-	-	-	-	-	-	-	-	-	-	-	-	5
矢 吹 町	222	-	-	-	-	-	-	-	-	-	-	-	-	-	8
〔 奥久慈 〕	2,552	-	10	-	-	-	5	-	-	4	-	-	-	1	563
((県南その2))	2,552	-	10	-	-	-	5	-	-	4	-	-	-	1	563
棚 倉 町	716	-	2	-	-	-	-	-	-	-	-	-	-	-	56





〔森林計画区〕 ((農林事務所))	林家数	業 業 業 業 業 業 業 業 業 業 業 業 業										体						
		林		業		業		業		業		業		業		体		
		法		人		化		し		て		い		る		地方公共 団体 ・ 財産区	法人化し ていない	
		農事組 合法人	株式会 社	合名・ 合資会 社	会社	相互会 社	農協	各種団体 森林組 合	その他 各種団 体	その他 の法人								
昭 和 村	248	7	-	1	-	-	-	-	-	-	-	-	-	-	-	-	7	
会津美里町	680	50	-	2	-	-	-	-	-	-	-	-	-	-	-	-	2	52
((南会津))	3,332	207	2	5	-	-	-	-	-	5	-	-	-	-	-	-	5	220
下 郷 町	734	56	-	1	-	-	-	-	-	1	-	-	-	-	-	-	3	57
檜 枝 岐 村	73	-	-	-	-	-	-	-	-	-	-	-	-	-	-	-	-	-
只 見 町	448	26	-	-	-	-	-	-	-	1	-	-	-	-	-	-	-	28
南 会 津 町	2,077	125	2	4	-	-	-	-	-	3	-	-	-	-	-	-	2	135
〔 警 城 〕	10,145	1,399	7	25	1	-	-	-	-	2	13	17	5	11	1	1,563		
(( 相 双 ))	5,340	775	4	13	1	-	-	-	-	1	7	6	2	6	922			
相 馬 市	481	165	1	3	-	-	-	-	-	-	1	1	1	1	299			
南 相 馬 市	1,539	203	-	3	1	-	-	-	-	-	1	-	-	-	205			
新 地 町	135	1	-	-	-	-	-	-	-	-	-	-	-	-	2			
飯 館 村	758	97	-	-	-	-	-	-	-	1	1	3	-	1	101			
広 野 町	241	39	-	-	-	-	-	-	-	-	1	-	-	-	39			
檜 葉 町	369	25	1	-	-	-	-	-	-	-	1	-	-	1	25			
富 岡 町	257	43	1	2	-	-	-	-	-	-	1	-	-	-	42			
川 内 村	247	40	-	2	-	-	-	-	-	-	1	-	1	1	43			

〔森林計画区〕 ((農林事務所))	林家数	林業										経営			営		体	
		法		人		化		し		て		い		る		地方公共 団体 ・ 財産区	法人化し ていない	
		農事組 合法人	株式会 社	合名・ 合資会 社	相互会 社	農協	各種団体	森林組 合	その他 各種団 体	その他 の法人								
大熊町	234	-	-	-	-	-	-	-	-	-	-	-	-	-	-	-	34	
双葉町	306	-	-	-	-	-	-	-	-	-	-	-	-	-	-	1	42	
浪江町	605	-	2	-	-	-	-	-	-	-	-	2	-	-	-	-	65	
葛尾村	168	1	1	-	-	-	-	-	-	-	-	-	-	-	1	-	25	
((いわき))	4,805	3	12	-	-	-	1	6	11	3	3	5	5	641				
いわき市	4,805	3	12	-	-	-	1	6	11	3	3	5	5	641				

(資料)「2010年世界農林業センサス」

(注) 1. 「-」は該当なし。

2. 林家とは、平成22年2月1日現在の保有山林面積が1ha以上の世帯をいう。

3. 林業経営体とは、以下のいずれかに該当する事業を行うものをいう。

(1) 権原に基づいて育林又は伐採(立木竹のみを譲り受けずる伐採を除く。)を行うことのできる山林の面積が3ha以上の規模の林業(育林又は伐採を適切に実施するものに限る。)

(2) 委託を受けて行う育林若しくは素材生産又は立木を購入して行う素材生産の事業

4. 家族経営とは、林業経営体のうち世帯単位で事業を行う者(個人経営体(林家))及び法人化して事業を行う者(法人経営体)のうち一戸一法人をいう。

## VIII 林業構造改善事業



# 1 林業構造改善事業実績

(単位 事業費:千円)

年度 地域	経営基盤強化林業構造改善事業				景気対策臨時緊急特別林業構造改善事業	地域林業構造改善事業		林業構造	木 材 革 新			業 業	計	
	経営体 育成型	木材供給 確立型	森 林 活 用 型	美しいむ づくり型		環境利用 推進型	間 伐 促進型		林業経営 構造対策	木材産業 構造改革	木質バイオマ ス利用促進整 備			特用林産振興 対策
平成8年度	105,014.0	—	—	—	—	—	—	—	—	—	—	—	105,014.0	
平成9年度	117,264.0	637,419.1	—	65,302.0	—	—	—	—	—	—	—	—	819,985.1	
平成10年度	248,666.0	600,395.7	—	88,480.0	105,000.0	—	—	—	—	—	—	—	1,042,541.7	
平成11年度	—	221,768.5	201,936.0	24,400.0	—	—	—	—	—	—	—	—	448,104.5	
平成12年度	—	527,546.0	82,231.0	—	—	94,061.0	—	—	—	—	—	—	703,838.0	
平成13年度	—	—	—	—	—	757,741.0	197,780.5	—	—	—	—	—	955,521.5	
平成14年度	—	—	—	—	—	327,280.0	134,648.0	—	229,215.0	—	—	—	691,143.0	
平成15年度	—	—	—	—	—	—	17,000.0	225,065.0	29,725.0	—	—	—	271,790.0	
平成16年度	—	—	—	—	—	—	—	126,000.0	270,394.0	—	—	—	396,394.0	
平成17年度	—	—	—	—	—	—	—	25,000.0	261,393.0	—	—	—	286,393.0	
平成18年度	—	—	—	—	—	—	—	20,703.0	160,328.0	—	—	—	181,031.0	
平成19年度	—	—	—	—	—	—	—	49,744.0	39,900.0	—	—	—	89,644.0	
平成20年度	—	—	—	—	—	—	—	49,956.0	235,830.0	114,450.0	—	—	400,236.0	
平成21年度	—	—	—	—	—	—	—	638,706.1	—	—	—	519,015.0	1,157,721.1	
平成22年度	—	—	—	—	—	—	—	321,791.9	—	—	—	59,167.5	380,959.4	
平成23年度	—	—	—	—	—	—	—	76,349.5	—	—	—	—	76,349.5	
平成24年度	—	—	—	—	—	—	—	154,455.5	—	—	—	—	154,455.5	
平成25年度	—	—	—	—	—	—	—	102,273.1	—	—	—	—	102,273.1	
平成26年度	—	—	—	—	—	—	—	—	—	—	—	—	—	
県 全 域	—	—	—	—	—	—	—	—	—	—	—	—	—	

(資料) 林業振興課

## 2 経営基盤強化林業構造改善事業実績

### (1) 経営体育成型(平成10年度で終了)

年度 (農林事務所) 地域名	(単位 事業費:千円)															
	実施 初年度	負担 手育成推進事業	経営基盤 強化事業	新事業 推進事業	経営基盤 強化事業	受委託 推進事業	経営 基盤強化事業	効率化 作業事業	効率化 作業事業	地域 活用事業	経営 安定化事業	活動拠点 整備事業	事業費計			
合計	4	3	804.0	1	106,900.0	4	363,240.0	4	470,944.0	3	104,954.0	3	116,586.0	2	141,700.0	248,666.0
平成8年度	1		60.0													105,014.0
平成9年度	2	3	678.0													117,264.0
平成10年度	1		66.0	1	106,900.0											248,666.0
(( 県中 ))	4	3	804.0	1	106,900.0	4	363,240.0	4	470,944.0	3	104,954.0	3	116,586.0	2	141,700.0	248,666.0
古殿町	8	3	804.0	1	106,900.0											470,944.0

(資料) 林業振興課

### (2) 木材供給圏確立型(平成12年度で終了)

年度 (農林事務所) 地域名	(単位 事業費:千円)												
	実施 初年度	供給 促進事業	供給 促進事業	供給 促進事業	供給 促進事業	供給 促進事業	供給 促進事業	供給 促進事業	供給 促進事業	供給 促進事業	供給 促進事業	供給 促進事業	事業費計
合計	11	2	2	6,258.0	4	2	1,980,871.3	1,987,129.3	637,393.1	599,395.7	219,187.5	524,895.0	1,987,129.3
平成9年度	1			26.0	1	1	637,393.1	637,419.1					
平成10年度	1	1	1,000.0		1	1	599,395.7	600,395.7					
平成11年度	6		1	2,581.0		1	219,187.5	221,768.5					
平成12年度	3	1	1	2,651.0	2		524,895.0	527,546.0					
(( 県中 ))	11	2	2	6,258.0	4	2	1,980,871.3	1,987,129.3	637,393.1	599,395.7	219,187.5	524,895.0	1,987,129.3
阿武隈川流域	9	2	2	6,258.0	4	2	1,980,871.3	1,987,129.3					

(資料) 林業振興課

(3) 森林活用型(平成12年度で終了) (単位 事業費:千円)

年度 事業所名 地区	森林活用推進事業		森林活用基礎拡充事業		森林活用生産基礎整備事業		森林産物活用施設整備事業		事業費計	
	回数	事業費	回数	事業費	回数	事業費	回数	事業費	回数	事業費
合計	6	4,610.0	2	4,610.0	2	279,557.0	284,167.0	2	279,557.0	284,167.0
平成11年度	3	2,820.0			1	199,116.0	201,936.0			
平成12年度	3	1,790.0	2	1,790.0	1	80,441.0	82,231.0	1	80,441.0	82,231.0
((会津))	6	4,610.0	2	4,610.0	2	279,557.0	284,167.0	2	279,557.0	284,167.0
北会津村	11	6	2	4,610.0	2	279,557.0	284,167.0	2	279,557.0	284,167.0

(資料) 林業振興課

(4) 美しいむらづくり型(平成11年度で終了) (単位 事業費:千円)

年度 事業所名 地区	森林活用推進事業		森林活用基礎拡充事業		森林活用生産基礎整備事業		集落景観整備事業		地域産物活用施設整備事業		森林活用施設整備事業		事業費計	
	回数	事業費	回数	事業費	回数	事業費	回数	事業費	回数	事業費	回数	事業費	回数	事業費
合計	5	2,906.0	1	2,906.0	13	7,648.0	13	7,648.0	1	167,628.0	1	167,628.0	178,182.0	
平成9年度	3	2,426.0			13	7,648.0			1	55,228.0	1	55,228.0	65,302.0	
平成10年度	1	80.0							1	88,400.0	1	88,400.0	88,480.0	
平成11年度	1	400.0	1	400.0					1	24,000.0	1	24,000.0	24,400.0	
((県北))	5	2,906.0	1	2,906.0	13	7,648.0	13	7,648.0	1	167,628.0	1	167,628.0	178,182.0	
靈山町	9	5	1	2,906.0	13	7,648.0	13	7,648.0	1	167,628.0	1	167,628.0	178,182.0	

(資料) 林業振興課

3 景気対策臨時緊急特別林業構造改善事業実績  
間伐材需要拡大施設整備事業(平成10年度のみ)

(単位 事業費:千円)

年度 事業所名 地区	回数	事業費	事業費計
合計	1	105,000.0	105,000.0
平成10年度	1	105,000.0	105,000.0
((相双))	1	105,000.0	105,000.0
富岡町	10	105,000.0	105,000.0

(資料) 林業振興課

#### 4 地域林業経営確立林業構造改善事業実績

(1) 循環利用推進型(平成14年度で終了)

年度 ((農林事務所)) 地域名	(単位 事業費:千円)														
	市町村推進事業		森林施策効率化事業		経営効率化事業		資源循環利用推進事業		担い手確保条件整備事業		事業費		事業費		
	① 未利用資源活用事業	② 林産物資源活用推進事業	③ 新規取組委託受託事業	④ 林産物資源活用推進事業	⑤ 地域産物活用施設整備事業	⑥ 森林空間活用施設整備事業	⑦ 特用林産物活用施設等整備事業	⑧ 地域産物活用施設整備事業	⑨ 森林活用施設整備事業	⑩ 木材加工流通施設整備事業	⑪ 森林バイオマス等活用施設整備事業	⑫ 需要拡大施設整備事業	⑬ 活動拠点施設整備事業	⑭ 生活環境整備事業	⑮ 事業費
合計	26	4,951.0	1	93,000.0	3	1,081,131.0	1,179,082.0								
平成12年度	11	2,501.0			1	91,560.0	94,061.0								
平成13年度	8	1,500.0	1	55,000.0	3	761,241.0	757,741.0								
平成14年度	7	950.0	1	38,000.0	1	288,330.0	327,280.0								
((相双))	16	4,251.0	1	93,000.0											97,251.0
磐城南部	16	4,251.0	1	93,000.0											97,251.0
((いわき))	10	700.0			3	1,081,131.0	1,081,831.0								
磐城南部	12	700.0			3	1,081,131.0	1,081,831.0								

(資料) 林業振興課

(2) 間伐促進型(平成15年度で終了)

年度 ((農林事務所)) 地域名	(単位 事業費:千円)															
	市町村推進事業		森林施策効率化事業		地域資源有効活用促進事業		資源循環利用推進事業		担い手確保条件整備事業		間伐材利活用促進事業		事業費		事業費	
	① 未利用資源活用事業	② 林産物資源活用推進事業	③ 新規取組委託受託事業	④ 林産物資源活用推進事業	⑤ 地域産物活用施設整備事業	⑥ 森林空間活用施設整備事業	⑦ 特用林産物活用施設等整備事業	⑧ 地域産物活用施設整備事業	⑨ 森林活用施設整備事業	⑩ 木材加工流通施設整備事業	⑪ 森林バイオマス等活用施設整備事業	⑫ 需要拡大施設整備事業	⑬ 活動拠点施設整備事業	⑭ 生活環境整備事業	⑮ 事業費	⑯ 事業費
合計	7	6,900.0	2	22,050.0	1	207,448.5	2	83,000.0	1	30,030.0	349,428.5					
平成13年度	4	1,000.0	1	8,400.0	1	188,380.5	1	68,000.0	1	30,030.0	197,780.5					
平成14年度	2	3,900.0	2	13,650.0	1	19,068.0	1	15,000.0	1	30,030.0	134,648.0					
平成15年度	1	2,000.0													17,000.0	
((県中))	7	6,900.0	2	22,050.0	1	207,448.5	1	83,000.0	1	30,030.0	349,428.5					
田村南部	13	6,900.0	2	22,050.0	1	207,448.5	1	83,000.0	1	30,030.0	349,428.5					

(資料) 林業振興課

# 5 林業・木材産業構造改革事業実績

(1) 林業経営構造対策事業 (単位: 事業費: 千円)

年度 《(農林事務所) 地域名	市町村 林業経営構造対策事業		事業費		林業生産効率化事業		経営安定化支援体制整備事業		木材資源循環利用効率化事業		林業経営条件整備事業		林業機械作業シフト準備		事業費計		
	回	回	事業費	事業費	事業費	事業費	事業費	事業費	事業費	事業費	事業費	事業費	事業費	事業費			
合 計	3	2500	4	4	272,218.0							2	4	241,945.6	79	1,018,901.9	1,533,315.5
平成15年度		2500															225,065.0
平成16年度	3		1	1	51,815.0							1	2	173,000.0			126,000.0
平成17年度			1	1	25,000.0												25,000.0
平成18年度			1	1	20,703.0												20,703.0
平成19年度			1	1	49,744.0												49,744.0
平成20年度																	49,956.0
平成21年度												1		17,945.6	49	638,706.1	638,706.1
平成22年度															23	303,846.3	321,791.9
平成23年度															7	76,349.5	76,349.5
平成24年度															12	154,455.5	154,455.5
平成25年度															9	102,273.1	102,273.1
平成26年度																	
(( 一 ))																	
県全域																	

(資料) 林業振興課

(2) 木材産業構造改革事業 (単位: 事業費: 千円)

年度 《(農林事務所) 地域名	市町村 林業経営構造対策事業		事業費		木材資源循環利用効率化事業		林業振興事業		事業費計	
	回	回	事業費	事業費	事業費	事業費	事業費	事業費		
合 計	14	2,214.0	8	2	1,036,369.0		2	1	188,202.0	1,226,785.0
平成14年度			1		229,215.0					229,215.0
平成15年度	5	550.0	1	1	29,175.0					29,725.0
平成16年度	3	500.0	2	2	269,894.0					270,394.0
平成17年度	3	888.0	2	2	280,505.0					261,393.0
平成18年度	3	276.0	1	1	160,052.0					160,328.0
平成19年度					39,900.0					39,900.0
平成20年度					47,628.0		2	1	188,202.0	235,830.0
(( 県 中 ))										
田村市							2	1	188,202.0	188,202.0
田村市							1		108,045.0	108,045.0
(( 県 南 ))										
碓 町							1	1	80,157.0	80,157.0
									47,628.0	47,628.0



(3) 木質バイオマス利用促進整備事業

(単位 事業費：千円)

年度 (農林事務所) 地域名	実施 初 年度	木質バイオマスエネルギー 利用施設整備		事業費計
		木質バイオマスエネルギー 利用施設	木質バイオマスエネルギー 利用施設	
合 計		1	1	114,450.0
平成20年度		1	1	114,450.0
(( いわき ))		1	1	114,450.0
いわき市	20	1	1	114,450.0

(資料) 林業振興課

(4) 特用林産振興対策事業

(単位 事業費：千円)

年度 (農林事務所) 地域名	実施 初 年度	特用林産物活用施設等整備		事業費計
		特用林産物生産施設装置	特用林産物生産施設装置	
合 計		3	3	578,182.5
平成21年度		1	1	519,015.0
平成22年度		2	2	59,167.5
(( - ))		1	1	16,590.0
県全域	22	1	1	16,590.0
(( 県北 ))		1	1	42,577.5
二本松市	22	1	1	42,577.5

(資料) 林業振興課

## 6 入会資源総合活用促進対策事業実績

(単位 面積:ha)

年度 (農林事務所) 市町村	調査測量						許可済					
	一般		林構		計		一般		林構		計	
	事業 件数	面積	事業 件数	面積	事業 件数	面積	事業 件数	面積	事業 件数	面積	事業 件数	面積
累 計 (S42~H26年度)	362	27,038	112	10,610	474	37,648	255	18,989	79	6,955	334	25,944
平成22年度	-	-	-	-	-	-	-	-	-	-	-	-
23	-	-	-	-	-	-	-	-	-	-	-	-
24	-	-	-	-	-	-	-	-	-	-	-	-
25	-	-	-	-	-	-	-	-	-	-	-	-
26	-	-	-	-	-	-	-	-	-	-	-	-

(資料) 林業振興課

# IX 林 產 工 業



# 1 木材工業の現況

平成25年12月末現在(単位 出力数:KW)

区分	総数		製材工場		チップ工場		集成材工場		合板工場		削片板工場		繊維板工場		パルプ工場		木毛板工場		防菌防虫工場		支柱・坑木等 生産工場		丸棒加工工場		ブレカト 工場		紙・板紙工場	
	工場数	出力数	工場数	出力数	工場数	出力数	工場数	出力数	工場数	出力数	工場数	出力数	工場数	出力数	工場数	出力数	工場数	出力数	工場数	出力数	工場数	出力数	工場数	出力数	工場数	出力数	工場数	出力数
県計	235	59,028	205	22,020	(10)	(2,027)	(3)	(978)	-	-	(1)	(5,120)	(1)	(12,454)	-	-	(1)	(105)	(1)	(300)	(2)	(200)	(-)	(-)	(10)	(2,824)	(1)	(13,000)
県北	35	-	32	-	(2)	-	-	-	-	-	-	-	-	-	-	-	-	-	-	-	(-)	-	-	(1)	-	-	-	-
県中	53	-	45	-	(1)	11	(2)	2	-	-	-	-	-	-	-	-	-	-	(-)	1	(2)	3	(-)	2	(3)	6	-	-
県南	30	-	26	-	(2)	6	(-)	(1)	-	-	-	-	-	-	-	-	-	-	-	-	-	-	-	(2)	2	-	-	
会津	43	-	38	-	(2)	7	-	-	-	-	-	-	(1)	1	-	-	-	-	(1)	1	(-)	2	-	-	(1)	2	-	-
南会津	11	-	10	-	(1)	2	-	-	-	-	-	-	-	-	-	-	-	-	-	-	-	-	(-)	1	-	-	-	-
相双	16	-	13	-	(1)	1	-	-	-	-	-	-	-	-	-	(1)	1	-	-	-	(-)	2	(-)	1	-	-	(1)	1
いわき	47	-	41	-	(1)	14	(1)	1	-	-	(1)	1	-	-	-	-	-	-	(-)	3	(-)	2	(-)	2	(3)	4	-	-

(資料) 林業振興課

(注) ( ) 数は、専業工場の内数である。

## 2 木材業者等登録の実態

年 農林事務所	総数	木材業	製材業	木材加工業
平成21年	620	331	262	27
平成22年	607	325	255	27
平成23年	600	318	255	27
平成24年	578	311	238	29
平成25年	572	311	232	29
平成26年	573	314	230	29
県北	70	34	34	2
県中	129	70	49	10
県南	95	61	33	1
会津	81	38	38	5
南会津	37	22	13	2
相双	79	46	32	1
いわき	82	43	31	8

(資料) 林業振興課

(注) 各年末現在の登録者数である。

## 3 木材関連工業出荷額

年次	平成20年	平成21年	平成22年	平成23年	平成24年	平成25年	25/20	25/24	
区分	(億円)	(億円)	(億円)	(億円)	(億円)	(億円)	比%	比%	
製造業総数	59,845	47,245	50,957	43,209	45,526	47,625	80%	105%	
木材関連工業	総額	2,659	2,365	2,428	2,493	2,420	2,450	92%	101%
	木材・木製品	605	513	489	504	493	568	94%	115%
	家具・装備品	444	393	409	650	395	403	91%	102%
	パルプ・紙・紙加工品	1,610	1,459	1,530	1,339	1,532	1,479	92%	97%

(資料) 林業振興課(「平成25年工業統計調査結果報告書(企画調整部統計課)」より)

(注) 従業員4名以上の事務所についての額である。



# X 研 究 普 及



## A 試験研究 林業研究センター

1. 本場の位置 郡山市安積町成田字西島坂 1

2. 用地面積

種	目	面	積
宅	地	34,305	m <sup>2</sup>
	畑	79,047	
山	林	238,715	
そ	の	14,433	
	他		
	計	366,500	

3. 建物

種	目	面	積
本	館	1,270	m <sup>2</sup>
研	修	381	
資	料	390	
展	示	418	
寮	寮	154	
研	修	14	
ポ	ン	8	
プ	室	171	
ガ	ス	400	
ボ	ン	768	
ベ	室	155	
木	材	104	
加	工	33	
室	棟	65	
木	材	100	
試	験	57	
棟	棟	26	
木	材	68	
加	工	37	
棟	棟	120	
生	物	168	
工	学	21	
研	究	49	
棟	棟	81	
機	械	48	
庫	庫	36	
車	庫	55	
庫	庫	746	
作	業	310	
員	舎		
舎	室		
温	室		
き	の		
こ	発		
生	舎		
舎	舎		
昆	虫		
飼	育		
舎	舎		
堆	肥		
舎	舎		
ほ	場		
舎	舎		
特	殊		
林	産		
実	習		
舎	舎		
種	菌		
培	養		
室	室		
種	菌		
培	養		
室	倉		
倉	庫		
庫	庫		
ミ	ス		
ト	ハ		
ウ	ス		
処	理		
棟	棟		
種	子		
貯	蔵		
庫	庫		
倉	庫		
(	苗		
畑	)		
き	の		
こ	実		
証	検		
定	棟		
管	理		
建	物		
(	5		
棟	)		

(資料) 平成26年度林業研究センター業務報告  
(平成27年3月31日現在)

4. 各試験地状況

(1) 塙試験地 東白川郡塙町大字台宿字北原

用地 (県有地)

種	目	面	積
畑		9,236	m <sup>2</sup>
山	林	3,659	

建 物

種	目	面	積
管	理	19	m <sup>2</sup>
舎	舎	29	
堆	肥		
舎	舎		

(2) 多田野試験地 (県有地)

郡山市逢瀬町多田野 90,137 m<sup>2</sup>

(3) 分収試験林

川内村 122.50 ha  
塙町 27.44  
柳津町 4.50

5. 採種穂園

新地圃場 4.75 ha  
大信圃場 16.56  
熱塩圃場 2.85  
会津圃場 18.25  
林研センター 4.79



## B 普及指導

### 1 林業研究グループ等の現状

平成27年3月現在

普及地区	地域グループ		目的グループ								計	
			育林		特用林産		育苗		その他			
	グループ数	会員数	グループ数	会員数	グループ数	会員数	グループ数	会員数	グループ数	会員数	グループ数	会員数
		人		人		人		人		人		人
県北	2	82	-	-	1	28	-	-	-	-	3	110
県中	4	49	3	93	1	26	-	-	-	-	8	168
県南	-	-	-	-	1	5	-	-	1	29	2	34
会津	-	-	5	49	-	-	-	-	3	55	8	104
南会津	2	37	-	-	2	106	-	-	-	-	4	143
相双	-	-	-	-	1	6	-	-	-	-	1	6
富岡	1	10	-	-	-	-	-	-	-	-	1	10
いわき	4	238	1	10	-	-	-	-	-	-	5	248
計	13	416	9	152	6	171	-	-	4	84	32	823

(資料) 林業振興課



# XI 綠 化 推 進



## 1 緑の募金実績及び使途

(単位:円)

年 度	実 績	使 途				
		緑化推進事業 資材費等	地方緑化推進 委員会交付金	県緑化推進 委員会	県学校緑化推進 委員会交付金	国土緑化推進 機構交付金
平成18年度	85,466,414	8,819,170	49,404,000	23,204,244	1,000,000	3,039,000
平成19年度	82,209,299	7,487,298	47,576,000	23,171,001	1,000,000	2,975,000
平成20年度	79,278,083	7,293,793	45,883,000	22,218,290	1,000,000	2,883,000
平成21年度	75,728,872	6,154,441	44,345,000	21,435,431	1,000,000	2,794,000
平成22年度	75,719,140	5,868,079	43,025,000	23,101,061	1,000,000	2,725,000
平成23年度	11,681,462	4,270,278	3,160,500	4,123,684	—	127,000
平成24年度	59,753,002	8,929,344	35,165,000	12,179,658	—	3,479,000
平成25年度	59,513,269	3,681,859	35,088,100	17,290,310	—	3,453,000
平成26年度	60,727,725	4,360,419	35,426,340	17,398,966	—	3,542,000

(資料) 森林保全課

## 2 植樹行事の年度別実績

年 度	実施力所	植栽本数	参加人数
平成18年度	11	1,921	2,079
平成19年度	12	3,043	2,150
平成20年度	10	1,756	1,471
平成21年度	13	2,380	1,947
平成22年度	11	1,628	1,364
平成23年度	2	100	221
平成24年度	10	2,346	1,640
平成25年度	7	895	886
平成26年度	10	2,831	1,546

(資料) 森林保全課

### 3 緑の少年団の現況

(平成26年7月末時点)

少年団名	市町村名	結成年月日	団員数(人)		
			総数	男	女
川内小学校緑の少年団	川内村	昭和49年8月1日	5	2	3
謹教小学校緑の少年団	会津若松市	昭和49年9月10日	38	20	18
矢祭山みどりの少年団	矢祭町	昭和49年10月5日	18	11	7
泉崎第二小学校緑の少年団	泉崎村	昭和50年4月30日	79	31	48
夕見が丘小学校緑の少年団	いわき市	昭和50年6月14日	145	74	71
飯舘村みどりの少年団	飯舘村	昭和50年6月27日	休止中		
新地町緑の少年団	新地町	昭和51年4月1日	77	46	31
平第三小学校みどりの少年団	いわき市	昭和51年5月1日	94	41	53
熊町小学校緑の少年団	大熊町	昭和52年3月6日	休止中		
桜小学校緑の少年団	郡山市	昭和52年6月22日	休止中		
玉川第一小学校緑の少年団	玉川村	昭和52年6月25日	64	32	32
山木屋小学校緑の少年団	川俣町	昭和55年4月21日	休止中		
石田みどりの少年団	伊達市	昭和55年4月26日	13	6	7
綴秋山みどりの少年団	いわき市	昭和55年5月1日	36	24	12
開成小学校みどりの少年団	郡山市	昭和55年5月10日	26	12	14
矢吹小学校緑の少年団	矢吹町	昭和55年5月27日	105	54	51
田島第二小学校緑の少年団	南会津町	昭和55年6月30日	17	7	10
大屋小学校みどりの少年団	白河市	昭和56年5月11日	40	21	19
玉井小学校みどりの少年団	大玉村	昭和57年5月1日	88	49	39
大山小学校みどりの少年団	大玉村	昭和57年5月1日	36	22	14
表郷小学校緑の少年団	白河市	昭和57年5月21日	72	37	35
岡山小学校緑の少年団	福島市	昭和60年2月19日	206	102	104
石井小学校緑の少年団	二本松市	昭和60年5月22日	51	23	28
山舟生緑の少年団	伊達市	昭和61年5月15日	19	12	7
高田小学校緑の少年団	会津美里町	昭和62年1月29日	51	29	22
白岩小学校緑の少年団	本宮市	昭和63年5月13日	32	11	21
牧本小学校緑の少年団	天栄村	昭和63年5月27日	32	18	14
泉小学校緑の少年団	いわき市	昭和63年6月28日	144	65	79
杉田小学校緑の少年団	二本松市	平成元年4月28日	72	37	35
飯豊小学校緑の少年団	小野町	平成元年6月7日	30	13	17
米小学校緑の少年団	西郷村	平成元年11月4日	87	45	42
石神第一小学校みどりの少年団	南相馬市	平成3年4月1日	55	28	27
白河第四小学校緑の少年団	白河市	平成3年5月1日	65	33	32
五箇小学校緑の少年団	白河市	平成3年5月1日	62	34	28
白河第五小学校緑の少年団	白河市	平成3年5月1日	46	25	21
関辺小学校緑の少年団	白河市	平成3年5月1日	53	29	24
小田川小学校緑の少年団	白河市	平成3年5月1日	85	49	36
白河第三小学校緑の少年団	白河市	平成3年5月1日	96	37	59
双葉北小学校みどりの少年団	双葉町	平成3年5月18日	休止中		

少年団名	市町村名	結成年月日	団員数(人)		
			総数	男	女
藤原小学校緑の少年団	いわき市	平成3年6月4日	88	48	40
大戸小学校緑の少年団	会津若松市	平成3年6月28日	32	21	11
沢渡小学校杉の子緑の少年団	いわき市	平成3年7月1日	25	15	10
駒形小学校みどりの少年団	喜多方市	平成3年10月9日	21	15	6
大森小学校緑の少年団	須賀川市	平成4年4月1日	75	35	40
中一みどりの少年団	石川町	平成4年4月17日	37	13	24
稲田小学校みどりの少年団	須賀川市	平成4年6月1日	22	10	12
加納小学校みどりの少年団	喜多方市	平成5年5月6日	26	8	18
熱塩小学校みどりの少年団	喜多方市	平成5年5月6日	11	5	6
社川みどりの少年団	棚倉町	平成6年6月28日	73	35	38
信夫一小みどりの少年団	白河市	平成7年4月20日	74	35	39
富成小学校みどりの少年団	伊達市	平成7年4月21日	38	19	19
長沼小学校みどりの少年団	須賀川市	平成7年6月16日	休止中		
長沼東小学校みどりの少年団	須賀川市	平成7年6月16日	休止中		
西袋第二小学校緑の少年団	須賀川市	平成7年6月22日	21	6	15
荒井緑の少年団	福島市	平成8年5月5日	143	72	71
東山小学校緑の少年団	会津若松市	平成8年7月22日	100	56	44
第一小学校みどりの少年団	喜多方市	平成9年5月6日	32	14	18
慶徳小学校みどりの少年団	喜多方市	平成9年5月15日	66	40	26
関柴小学校みどりの少年団	喜多方市	平成9年5月19日	30	16	14
勿来第三小学校緑の少年団	いわき市	平成9年6月10日	休止中		
白河第一小学校緑の少年団	白河市	平成9年7月17日	78	34	44
半田醸芳小学校緑の少年団	桑折町	平成10年4月28日	48	22	26
熊倉小学校みどりの少年団	喜多方市	平成10年5月18日	18	8	10
穂積小学校緑の少年団	郡山市	平成10年6月12日	52	31	21
白河第二小学校緑の少年団	白河市	平成10年7月1日	109	59	50
みさか小学校緑の少年団	白河市	平成11年4月27日	休止中		
吾妻小学校緑の少年団	猪苗代町	平成11年12月10日	45	21	24
猪苗代小学校緑の少年団	猪苗代町	平成11年12月20日	44	24	20
富岡第二小学校緑の少年団	富岡町	平成12年4月1日	休止中		
富岡第一小学校緑の少年団	富岡町	平成12年4月30日	休止中		
翁島小学校緑の少年団	猪苗代町	平成12年5月8日	29	17	12
松山小学校みどりの少年団	喜多方市	平成12年5月16日	93	44	49
第二小学校みどりの少年団	喜多方市	平成12年5月16日	57	30	27
豊川小学校みどりの少年団	喜多方市	平成12年5月18日	24	15	9
津島小学校緑の少年団	浪江町	平成13年2月6日	休止中		
檜葉南小学校緑の少年団	檜葉町	平成13年4月1日	休止中		
広野町緑の少年団	広野町	平成13年5月22日	休止中		
緑小学校みどりの少年団	田村市	平成13年10月17日	20	11	9
要田小学校緑の少年団	田村市	平成13年11月1日	20	10	10
美山小学校みどりの少年団	田村市	平成13年12月13日	24	10	14

少年団名	市町村名	結成年月日	団員数(人)		
			総数	男	女
かつらお緑の少年団	葛尾村	平成14年3月15日	休止中		
土湯小学校緑の少年団	福島市	平成14年4月1日	11	6	5
佐原小学校緑の少年団	福島市	平成14年4月1日	37	23	14
大枝小学校緑の少年団	伊達市	平成14年4月1日	7	3	4
三島小学校「桐の里」緑の少年団	三島町	平成14年5月31日	休止中		
上三宮小学校みどりの少年団	喜多方市	平成14年7月16日	18	6	12
川南小学校「柳の里」緑の少年団	会津若松市	平成14年12月18日	62	33	29
さくら緑の少年団	福島市	平成15年4月1日	132	63	69
昭和村緑の少年団	昭和村	平成15年5月1日	34	17	17
滝根小学校みどりの少年団	田村市	平成15年5月20日	44	19	25
檜葉北小学校緑の少年団	檜葉町	平成16年4月1日	休止中		
原町市本陣前1丁目緑の少年団	南相馬市	平成16年6月24日	20	10	10
西山小学校緑の少年団	柳津町	平成17年4月14日	20	10	10
信夫第二小学校緑の少年団	白河市	平成18年4月18日	32	22	10
猪苗代町立緑小学校緑の少年団	猪苗代町	平成18年4月21日	49	26	23
川谷小学校緑の少年団	西郷村	平成18年4月29日	32	18	14
高郷小学校緑の少年団	喜多方市	平成19年4月1日	84	44	40
中畑小学校緑の少年団	矢吹町	平成19年4月2日	55	27	28
三神小学校緑の少年団	矢吹町	平成19年4月2日	15	7	8
善郷小学校緑の少年団	矢吹町	平成19年4月2日	79	38	41
小野田小学校緑の少年団	白河市	平成19年4月25日	68	40	28
白河市立釜子小学校緑の少年団	白河市	平成19年4月25日	85	45	40
大野小学校緑の少年団	相馬市	平成21年5月1日	29	18	11
山都小学校緑の少年団	喜多方市	平成22年4月1日	132	69	63
堂島小学校緑の少年団	喜多方市	平成22年4月14日	60	32	28
塩川小学校緑の少年団	喜多方市	平成22年4月30日	52	27	25
姥堂小学校緑の少年団	喜多方市	平成22年5月21日	25	14	11
第三小学校緑の少年団	喜多方市	平成23年4月1日	42	22	20
西会津小学校緑の少年団	西会津町	平成24年4月6日	43	20	23
国見小緑の少年団	国見町	平成24年6月5日	174	82	92
合 計		110	5,155	2,619	2,536

(資料)森林保全課

## 4 緑化木生産(在圃)状況

### (1)生産面積

(単位:アール・%)

地域	経営形態 農林事務所	農家 林家	会社	組合 団体	総数		対前年比 24年÷21年×100
					実数	構成比	
中通り	県北	—	400	—	400	12.9	25.0
	県中	—	160	—	160	5.1	100.0
	県南	—	600	—	600	19.3	50.0
	小計	—	1,160	—	1,160	37.3	39.2
浜通り	いわき	—	1,950	—	1,950	62.7	658.8
	小計	—	1,950	—	1,950	62.7	658.8
全県 (構成比)		— (0.0)	3,110 (100.0)	— (0.0)	3,110 (100.0)	100.0	43.4
21年	全県 (構成比)	— (0.0)	7,176 (100.0)	— (0.0)	7,176 (100.0)		

(資料)森林保全課

(林野庁研究保全課「緑化樹木の生産状況調査」平成22～23年度については、林野庁において調査未実施、H24より再開、以降3年ごとに調査)

### (2)生産(在圃)本数

(単位:本・%)

地域	樹種群 農林事務所	高・中木性樹木				低木性 樹木	特殊 樹木	総数	
		針葉樹	常葉 広葉樹	落葉 広葉樹	小計			実数	(構成比)
中通り	県北	90	70	150	310	150	6	466	1.1
	県中	559	255	80	894	115	0	1,009	2.3
	県南	3,000	3,000	14,000	20,000	3,000	0	23,000	51.9
	小計	3,649	3,325	14,230	21,204	3,265	6	24,475	55.2
浜通り	いわき	17,200	0	2,650	19,850	0	0	19,850	44.8
	小計	17,200	0	2,650	19,850	0	0	19,850	44.8
全県 (構成比)		20,849 (47.0)	3,325 (7.5)	16,880 (38.1)	41,054 (92.6)	3,265 (7.4)	6 (0.0)	44,325 (100.0)	
21年	全県 (構成比)	32,639 (18.7)	11,458 (6.6)	63,345 (36.3)	107,442 (61.6)	66,912 (38.4)	5 (0.0)	174,359 (100.0)	
20年	全県 (構成比)	34,575 (26.5)	7,885 (6.0)	28,883 (22.1)	71,343 (54.7)	59,161 (45.3)	7 (0.0)	130,511 (100.0)	
対前年比	24/21 × 100	63.9	29.0	26.6	38.2	4.9	120.0	25.4	
	21/20 × 100	94.4	145.3	219.3	150.6	113.1	71.4	133.6	

(資料)森林保全課

(林野庁研究保全課「緑化樹木の生産状況調査」平成22～23年度については、林野庁において調査未実施、H24より再開、以降3年ごとに調査)



# XII 林 業 勞 働



# 1 森林組合作業班及び作業班員

年度	森林組数	作業班設置組数		作業班員数					
		総数	性別	年齢		階層		別	
				男	女	30歳未満	30歳～39歳		40歳～49歳
平成21年度	20	631	581	50	55	67	261	248	
平成22年度	20	538	505	33	51	63	240	184	
平成23年度	19	530	500	30	55	62	210	203	
平成24年度	19	568	532	36	49	85	212	222	
平成25年度	19	559	532	27	37	70	206	246	
平成26年度	17	550	524	26	24	85	176	265	
北  県	2	78	76	2	0	9	22	47	
中  県	3	81	77	4	9	16	30	26	
南  県	2	53	51	2	2	6	19	26	
会  津	3	109	101	8	6	19	33	51	
南  会	3	85	81	4	5	21	18	41	
相  双	3	94	91	3	2	11	33	48	
い わ き	1	50	47	3	0	3	21	26	

(資料) 林業振興課(「森林組合一斉調査」による。)

※平成22年度は、飯館村森林組合及び双葉森林組合を含まない。

# 2 林業就業者の年齢層別就業状況

年度	福  島  県												
	総数	15歳～19歳	20歳～24歳	25歳～29歳	30歳～34歳	35歳～39歳	40歳～44歳	45歳～49歳	50歳～54歳	55歳～59歳	60歳～64歳	65歳以上	
昭和35年度	439,405	14,236	961	1,484	1,920	2,202	1,812	1,276	1,103	891	570	516	
昭和40年度	261,671	8,040	292	571	789	1,228	1,404	827	673	566	349	270	
昭和45年度	205,631	5,583	124	285	385	592	938	759	579	391	254	206	
昭和50年度	178,979	4,794	36	172	248	383	553	938	642	440	299	217	
昭和55年度	165,498	4,668	44	96	187	288	424	941	966	615	279	207	
昭和60年度	139,862	4,142	18	119	143	225	289	605	897	812	335	291	
平成2年度	107,500	3,307	8	60	133	136	206	386	596	799	424	279	
平成7年度	85,824	2,711	20	60	83	130	153	280	387	496	464	412	
平成12年度	67,153	2,296	17	59	90	78	124	232	323	330	341	552	
平成17年度	46,618	1,755	7	51	75	90	77	162	224	304	220	414	
平成22年度	68,553	2,181	23	84	146	161	154	214	232	371	320	331	

(資料) 国勢調査

# XIII 森 林 組 合



# 1 県森林組合連合会の現状

区分 年度	会 員 数		払込済 出資金 千円	役 職 員		主要経済事業取扱量			
	総数	正会員		正会員	准会員	役員	職員	木材 (素材)	木材 (山行苗)
平成22年度	20	20	—	257,525	10	15	60,642	158	263
平成23年度	19	19	—	259,570	11	14	69,690	82	93
平成24年度	19	19	—	261,330	11	14	61,911	158	142
平成25年度	19	19	—	261,330	11	14	61,756	183	194
平成26年度	17	17	—	261,330	11	15	56,887	137	106

(資料) 林業振興課

# 2 森林組合の概要

区分 年度	年度当初 組合数	合 併 組 合		新設組合	解散組合	年度末 組合数	組 合 員 数				森 林 面 積		組 合 員 所 有 森 林 面 積 別 組 合 数				役 員			職 員		計	
		合併による設立 組合	合併参加 組合				正	准	計	総数	うち 民有林	うち 組合員 所有	1,000ha 未満	1,000~ 3,000ha	3,000~ 5,000ha	5,000ha 以上	常勤	非常勤	監事	計	専 組合数		従 人数
平成22年度	20	—	—	—	—	20	53,707	3,569	57,276	840,614	513,930	354,602	1	1	15	12	245	59	316	19	195	0	195
平成23年度	20	1	2	—	—	19	53,620	3,576	57,196	923,017	551,719	381,105	1	0	2	13	244	59	316	19	190	0	190
平成24年度	19	—	—	—	—	19	53,412	3,553	56,965	968,984	551,683	363,042	1	0	2	13	226	57	296	19	191	0	191
平成25年度	19	—	—	—	—	19	53,396	3,450	56,846	918,011	552,498	356,893	1	0	2	12	224	57	293	19	199	0	199
平成26年度	19	1	3	—	—	17	53,316	3,467	56,783	925,082	553,970	359,444	1	0	1	12	222	57	291	17	201	0	201

※平成22年度の「森林面積」及び「組合員所有森林面積別組合数」は、飯館村森林組合及び双葉地方森林組合を含まない。

区分 年度	払 込 金		出 資 金	
	総 額	1 組 合 平 均	総 額	組 合 員 1 人 平 均
平成22年度	1,563,795	78,190	27,303	27,303
平成23年度	1,564,082	82,320	27,346	27,346
平成24年度	1,554,942	81,839	27,249	27,249
平成25年度	1,561,940	82,207	27,464	27,464
平成26年度	1,636,734	96,278	28,824	28,824

(資料) 林業振興課(「森林組合一斉調査」による。)

### 3 森林組合財務状況

(1) 総合貸借対照表(資産の部)

区分 年度	総数		流動資産		固定資産		資産		負債		資本		当期未処理欠損金									
	組合数	金額	組合数	金額	組合数	金額	組合数	金額	組合数	金額	組合数	金額	組合数	金額								
	千円	千円	千円	千円	千円	千円	千円	千円	千円	千円	千円	千円	千円	千円								
平成22年度	20	5,010,979	20	3,466,704	19	237,075	20	1,582,538	20	1,431,600	20	985,478	5	31,663	1	28,936	20	353,152	19	32,371	6	112,675
平成23年度	19	5,181,219	19	3,647,532	18	204,797	16	1,516,061	19	1,413,667	19	982,169	4	19,452	2	22,375	19	355,077	18	34,594	5	120,020
平成24年度	19	5,504,845	19	4,042,121	18	188,514	18	1,725,452	19	1,394,965	19	980,280	0	0	1	11,380	19	356,888	18	46,437	4	67,759
平成25年度	19	5,831,899	19	4,429,953	18	179,895	18	1,689,075	19	1,359,778	19	961,690	1	11,346	1	8,949	19	356,888	18	20,905	3	42,168
平成26年度	17	6,662,659	17	5,304,746	16	196,630	17	1,680,952	17	1,344,948	17	946,940	1	9,471	1	7,059	17	356,899	17	24,579	2	12,965

林業振興課(「森林組合一斉調査」による。)

(2) 総合貸借対照表(負債、資本の部)

区分 年度	総数		流動負債		固定負債		負債		資本		当期末処分剰余金									
	組合数	金額	組合数	金額	組合数	金額	組合数	金額	組合数	金額	組合数	金額								
	千円	千円	千円	千円	千円	千円	千円	千円	千円	千円	千円	千円								
平成22年度	20	5,010,979	19	907,883	4	144,340	8	155,374	19	945,025	—	—	20	3,002,697	20	1,563,795	19	1,312,291	14	126,611
平成23年度	19	5,181,219	18	1,048,965	2	52,714	8	129,532	18	886,577	—	—	19	3,116,145	19	1,564,082	17	1,364,894	14	187,169
平成24年度	19	5,504,845	18	1,172,298	2	60,923	6	86,387	18	970,338	—	—	19	3,275,822	19	1,562,772	17	1,445,722	15	267,328
平成25年度	19	5,781,899	18	1,261,424	3	79,000	6	79,758	18	954,951	—	—	19	3,485,766	19	1,561,940	19	1,604,698	18	319,128
平成26年度	17	6,662,659	17	1,817,763	3	89,000	5	66,034	17	851,564	—	—	17	3,927,298	17	1,636,734	14	1,750,049	16	540,515

(資料) 林業振興課(「森林組合一斉調査」による。)

## 4 森林組合事業状況

(1) 総合損益計算書

(単位:千円)

区分 年度	事業総損益														
	指 導			販 売			加 工			森林整備(購買)					
	収益	費用	損益	収益	費用	損益	収益	費用	損益	収益	費用	損益			
平成22年度	5,329,436	3,910,420	1,419,016	39,270	68,177	△ 28,907	920,214	658,508	261,706	636,043	541,748	94,295	358,403	291,697	66,706
平成23年度	5,778,924	4,536,324	1,242,600	32,297	56,377	△ 24,080	825,384	549,531	275,853	1,256,531	1,109,176	147,355	250,501	209,077	41,424
平成24年度	5,457,415	4,143,455	1,313,960	13,554	34,541	△ 20,987	760,929	574,546	186,383	660,610	576,720	83,890	273,936	226,775	47,161
平成25年度	5,456,496	4,062,628	1,393,868	12,167	30,703	△ 18,536	718,951	483,160	235,791	684,262	574,813	109,449	292,730	243,079	49,651
平成26年度	6,176,726	4,341,501	1,835,225	16,529	36,822	△ 20,293	716,647	513,680	202,967	660,892	568,893	91,999	250,057	201,384	48,673

区分 年度	部 門 別 内 訳													
	森林整備(利用)			事業管理費			事業損益			事業外損益				
	収益	費用	損益	収益	費用	損益	組合数	金額	損益	組合数	金額	損益		
平成22年度	3,372,951	2,348,346	1,024,605	2,555	1,944	611	1,377,325	15	92,079	5	50,388	105,097	90,239	14,858
平成23年度	3,412,158	2,610,927	801,231	2,053	1,236	817	1,251,083	14	156,407	5	164,890	238,238	85,208	153,030
平成24年度	3,747,350	2,730,236	1,017,114	1,036	637	399	1,401,277	12	99,723	7	186,399	529,915	242,153	287,762
平成25年度	4,456,592	3,076,227	1,380,365	708	248	460	1,540,120	14	245,899	5	28,839	507,796	321,688	186,108
平成26年度	4,532,343	3,020,551	1,511,792	258	171	87	1,586,993	13	339,424	4	91,192	327,731	130,234	197,497

区分 年度	經常利益(損失)						特別損益						税引前当期純利益(純損失)						剰余金(又は欠損金)								
	事業純利益			事業純損失			収益			費用			当期純利益			当期純損失			前期繰越剰余金(又は欠損金)			当期剰余金(又は欠損金)			当期未処分剰余金(又は未処理欠損金)		
	組合数	金額	損益	組合数	金額	損益	組合数	金額	損益	組合数	金額	損益	組合数	金額	損益	組合数	金額	損益	組合数	金額	損益	組合数	金額	損益	組合数	金額	損益
平成22年度	15	105,595	5	49,046	28,954	20,693	8,261	15	115,408	5	50,598	△ 25,757	39,693	13,936													
平成23年度	17	242,511	2	97,964	75,200	68,647	6,553	18	222,051	1	70,951	△ 39,985	107,136	67,151													
平成24年度	17	214,092	2	13,652	142,666	81,020	61,646	18	271,489	1	8,757	△ 13,978	213,534	199,556													
平成25年度	18	404,321	1	1,153	45,408	65,072	△ 19,664	19	383,504	0	0	38,168	288,742	326,910													
平成26年度	15	540,884	2	95,155	249,972	128,085	121,887	16	570,590	1	2,974	98,960	428,589	527,549													

(資料) 林業振興課(「森林組合一斉調査」による。)

(2) 主要経済事業内訳

事業別 区分 年度	販 売				業 業				林産事業										
	立 木		材		そ の 他		計		生 産		販 売		受 託						
	組 合 数	販 売 高	組 合 数	販 売 高	組 合 数	販 売 高	組 合 数	販 売 高	組 合 数	販 売 高	組 合 数	販 売 高	組 合 数	販 売 高					
平成22年度	—	—	16	24,611	200,920	18	240,543	14	37,573	342,015	2	49,963	14	391,978	8	27,036	282,906		
平成23年度	—	—	16	16,464	114,583	17	170,185	11	41,717	402,772	2	44,297	12	447,069	5	18,041	213,928		
平成24年度	—	—	14	27,802	202,637	15	207,276	11	47,768	386,846	6	100,674	13	487,520	6	22,119	205,556		
平成25年度	—	—	16	44,918	373,602	5	6,348	17	379,950	11	46,952	326,379	4	122,711	12	449,090	3	7,792	87,111
平成26年度	—	—	15	41,588	366,420	4	1,885	15	368,305	10	33,061	334,244	3	105,230	11	439,474	3	4,479	61,858

事業別 区分 年度	製 造				事 業				業 業				養 苗 事 業					
	加 工		そ の 他		計		受 託 加 工 計		山 行		購 買		そ の 他		計		苗 木 ・ そ の 他	
	組 合 数	販 売 高	組 合 数	販 売 高	組 合 数	販 売 高	組 合 数	販 売 高	組 合 数	販 売 高	組 合 数	販 売 高	組 合 数	販 売 高	組 合 数	販 売 高	組 合 数	販 売 高
平成22年度	5	8,409	414,944	10	177,417	10	592,361	3	51,296	19	687	107,106	19	251,297	19	358,403	—	—
平成23年度	5	11,295	581,445	8	638,820	8	1,220,265	3	16,787	18	306	42,360	18	208,239	18	250,599	—	—
平成24年度	5	9,712	438,320	10	206,432	10	644,752	3	15,870	16	377	56,549	18	209,477	18	266,026	—	—
平成25年度	6	9,224	511,793	8	157,379	12	669,172	1	13,330	14	385	55,659	17	191,300	18	246,959	—	—
平成26年度	5	9,544	477,509	8	172,736	10	650,245	2	12,786	14	337	58,816	16	173,929	16	232,745	—	—

※ 数量は単位未満

事業別 区分 年度	森 林 造 成 事 業															
	造 林 (新 植)			保 育			治 山			そ の 他 雑 収 入						
	組 合 数	販 売 高	ha	組 合 数	販 売 高	ha	組 合 数	販 売 高	組 合 数	販 売 高	組 合 数	販 売 高				
平成22年度	9	300	184,758	6	62,578	17	7,135	1,529,452	9	106,264	6	13,620	5	70,617	19	2,270,885
平成23年度	10	156	81,266	5	128,390	18	4,311	1,243,770	9	53,824	4	34,817	9	160,152	18	1,702,219
平成24年度	12	161	110,257	3	11,363	18	5,133	1,287,042	10	93,734	5	67,883	10	274,045	18	1,844,324
平成25年度	12	148	112,743	8	187,197	17	4,079	957,409	12	79,940	6	98,930	6	380,118	18	1,816,337
平成26年度	11	171	128,617	5	80,438	15	4,177	1,607,265	6	130,412	7	151,817	8	494,086	16	2,592,635

※平成22年度の内訳には、飯館村森林組合及び双葉地方森林組合は含まれていない。そのため、内訳と合計が一致していない。

事業別 区分 年度	利 用 及 び 福 利 厚 生 事 業																			
	病 害 虫 防 除			調 査 収 入			林 業 機 械 利 用 料			保 険 取 扱 手 数 料 等			計							
	組 合 数	販 売 高	金 額	組 合 数	金 額	組 合 数	金 額	組 合 数	手 数 料	組 合 数	手 数 料	組 合 数	手 数 料	組 合 数	金 額					
平成22年度	14	283,518	17	194,831	11	98,957	14	22,826	18	7,893	19	958,800	4	47,227	0	0	6	14,182	7	61,409
平成23年度	12	268,084	15	54,471	9	65,733	12	22,756	15	8,156	16	854,830	3	30,997	0	0	3	12,654	6	43,651
平成24年度	12	230,304	13	54,514	6	59,511	9	12,572	12	3,449	16	797,771	2	11,856	0	0	3	14,273	5	25,929
平成25年度	12	273,014	12	34,026	5	70,715	7	17,224	15	2,605	16	694,760	1	8,949	0	0	3	15,447	4	24,396
平成26年度	12	216,141	13	83,846	4	62,151	6	13,335	14	2,406	12	578,212	1	7,059	0	0	2	11,471	3	18,530

(資料) 林業振興課(「森林組合一斉調査」による。)

## 5 生産森林組合現況

### (1) 組織状況

年度	組合数	組合員数	経営森林面積			払込済出資金		役員				職員				
			所有林	分収林	その他	現金払込額	現物払込額	計	理事	監事	計	常勤	臨時	計		
															ha	ha
平成22年度	32	2,229	4,388	190	699	5,277	35,648	288,292	323,940	—	198	68	266	—	2	2
平成23年度	31	2,175	6,352	190	1,496	8,038	29,345	360,209	389,554	—	191	66	257	—	—	—
平成24年度	31	2,156	6,352	188	1,496	8,036	29,498	360,014	389,512	—	189	65	254	—	—	—
平成25年度	31	2,043	4,209	222	770	5,201	26,917	349,150	376,067	—	172	63	235	—	—	—
平成26年度	31	2,033	4,208	188	804	5,200	26,577	351,172	377,749	—	173	63	236	—	—	—

(資料) 林業振興課(「森林組合一斉調査」による。) ※平成22年度～赤木山、山田第一及び山田第二生産森林組合は、震災の影響により、また平成25年度～大平生産森林組合は事業休止により一斉調査未実施。

### (2) 財務状況

年度	資産合計	流動資産	固定資産		当期末処理欠損金		流動負債		固定負債		資本		負債・資本合計		
			森林	その他	組合数	金額	借入金	その他	計	払込済出資金	準備積立金	当期末処分解数		金額	
															千円
平成22年度	666,553	208,768	171,020	254,107	14	32,658	24,578	3,650	234	3,884	323,940	238,494	10	75,657	666,553
平成23年度	650,522	205,747	165,481	252,260	11	27,034	27,000	0	249	249	389,554	167,457	11	66,262	650,522
平成24年度	655,235	202,552	165,479	255,441	14	31,763	24,991	0	238	238	389,512	165,895	13	74,599	655,235
平成25年度	646,479	209,812	157,203	250,039	15	29,425	23,446	0	285	285	353,297	189,457	15	79,994	646,479
平成26年度	676,349	249,049	161,802	242,628	12	22,870	30,140	0	207	207	377,749	168,436	14	99,817	676,349

(資料) 林業振興課(「森林組合一斉調査」による。) ※平成22年度～赤木山、山田第一及び山田第二生産森林組合は、震災の影響により、また平成25年度～大平生産森林組合は事業休止により一斉調査未実施。



(3) 損益状況

年度	事業総損益		事業外損益	経常損益	特別損益	税引前当期純利益	特定引当金		法人税及び住民税額	剰余金			
	収益	費用					事業管理費	事業外損益		経常損益	特別損益	当期剰余金(次損金)	前期繰越剰余金(次損金)
	千円	千円	千円	千円	千円	千円	千円	千円	千円	千円	千円	千円	
平成22年度	16,642	4,813	11,829	15,086	10,468	7,211	△ 239	6,972	—	3,829	3,143	43,797	46,940
平成23年度	3,212	2,062	1,150	13,990	22,889	10,049	555	10,604	—	5,233	5,371	39,749	45,120
平成24年度	11,872	3,057	8,815	12,135	11,869	8,549	△ 236	8,313	—	4,816	3,497	39,332	42,829
平成25年度	16,823	5,765	11,058	17,495	13,712	7,275	1,784	9,059	—	5,853	3,206	45,147	48,353
平成26年度	36,635	6,800	29,835	14,998	9,957	24,794	14,214	39,008	—	11,203	27,805	49,404	77,209

(資料) 林業振興課(「森林組合一斉調査」による。) ※平成22年度～赤木山、山田第一及び山田第二生産森林組合は、震災の影響により、平成25年度～大平生産森林組合は事業休止により一斉調査未実施。

年度	販売				売却				新植・保育				林産				事業							
	立	木	材	木	その他	計	新植	新	面	積	組合	数	面	積	組合	数	面	積	組合	数	伐	量		
	組合	数	量	販売高	組合	数	金額	組合	数	金額	組合	数	面積	組合	数	面積	組合	数	面積	組合	数	面積	数量	
	千円	千円	千円	千円	千円	千円	千円	千円	千円	千円	千円	ha	ha	ha	ha	ha	ha	ha	ha	ha	ha	ha	m <sup>3</sup>	
平成22年度	3	2,153	2,331	1	18	100	3	539	7	2,970	—	—	2	6	2	30	—	—	—	—	—	—	—	—
平成23年度	5	745	1,256	—	—	—	—	—	5	1,256	—	—	1	1	2	13	—	—	—	—	—	—	—	—
平成24年度	3	647	2,051	—	—	—	3	9,058	3	11,109	2	6	3	7	—	—	—	—	—	—	—	—	—	—
平成25年度	1	1,500	1,207	4	3,173	9,713	6	9,404	9	20,324	—	—	2	8	4	33	2,773	1	1	1	1	400	400	
平成26年度	3	1,807	9,085	4	4,381	13,209	4	8,899	9	31,193	—	—	1	4	4	37	4,321	0	0	0	0	0	0	0

(資料) 林業振興課(「森林組合一斉調査」による。) ※平成22年度～赤木山、山田第一及び山田第二生産森林組合は、震災の影響により、平成25年度～大平生産森林組合は事業休止により一斉調査未実施。



# XIV 林 業 金 融



1 株式会社日本政策金融公庫資金貸付決定実績

(単位:千円)

年度 農林事務所	総数		造 林						資 金						林 道 資 金						林業経営 育成資金		共同利用 施設資金		主務大臣 指定 施設資金		林業構造 改善事業 推進資金		中山間地域 活性化資金						
	件数	金額	補助		非補助		公 有		林		小計		森林整備 活性化 資金		補助		非補助		小計		件数		金額		件数		金額		件数		金額				
			件数	金額	件数	金額	件数	金額	件数	金額	件数	金額	件数	金額	件数	金額	件数	金額	件数	金額	件数	金額	件数	金額	件数	金額	件数	金額	件数	金額					
																															補助	非補助	補助	非補助	補助
平成22年度	9	112,832	4	50,557	-	-	1	8,500	1	19,200	6	78,257	3	34,575	-	-	-	-	-	-	-	-	-	-	-	-	-	-	-	-	-	-	-		
23	10	499,231	4	37,113	-	-	1	8,000	1	24,000	6	69,113	3	31,926	-	-	-	-	-	-	-	1	398,192	-	-	-	-	-	-	-	-	-	-		
24	13	392,986	3	54,154	-	-	1	3,500	1	28,400	5	86,054	3	38,732	-	-	-	-	-	-	-	2	97,200	3	171,000	-	-	-	-	-	-	-	-		
25	11	552,757	3	54,111	1	2,012	-	-	-	4	56,123	3	41,684	-	-	-	-	-	-	-	-	-	-	4	454,950	-	-	-	-	-	-	-	-		
26	13	458,069	3	32,385	1	4,179	-	-	-	4	36,564	3	28,005	-	-	-	-	-	-	-	-	2	150,000	2	165,800	-	-	-	-	2	77,700	-	-		
北 京	1	80,000	-	-	-	-	-	-	-	-	-	-	-	-	-	-	-	-	-	-	-	-	-	1	80,000	-	-	-	-	-	-	-	-		
中 京	2	77,700	-	-	-	-	-	-	-	-	-	-	-	-	-	-	-	-	-	-	-	-	-	-	-	-	-	-	-	2	77,700	-	-	-	
南 京	-	-	-	-	-	-	-	-	-	-	-	-	-	-	-	-	-	-	-	-	-	-	-	-	-	-	-	-	-	-	-	-	-	-	
会 津	-	-	-	-	-	-	-	-	-	-	-	-	-	-	-	-	-	-	-	-	-	-	-	-	-	-	-	-	-	-	-	-	-	-	-
南 会 津	-	-	-	-	-	-	-	-	-	-	-	-	-	-	-	-	-	-	-	-	-	-	-	-	-	-	-	-	-	-	-	-	-	-	-
相 双	-	-	-	-	-	-	-	-	-	-	-	-	-	-	-	-	-	-	-	-	-	-	-	-	-	-	-	-	-	-	-	-	-	-	-
い わ き	3	235,800	-	-	-	-	-	-	-	-	-	-	-	-	-	-	-	-	-	-	-	2	150,000	1	85,800	-	-	-	-	-	-	-	-	-	-
林業公社	7	64,569	3	32,385	1	4,179	-	-	-	4	36,564	3	28,005	-	-	-	-	-	-	-	-	-	-	-	-	-	-	-	-	-	-	-	-	-	-
会 社	-	-	-	-	-	-	-	-	-	-	-	-	-	-	-	-	-	-	-	-	-	-	-	-	-	-	-	-	-	-	-	-	-	-	-
会 社	-	-	-	-	-	-	-	-	-	-	-	-	-	-	-	-	-	-	-	-	-	-	-	-	-	-	-	-	-	-	-	-	-	-	-
会 社	-	-	-	-	-	-	-	-	-	-	-	-	-	-	-	-	-	-	-	-	-	-	-	-	-	-	-	-	-	-	-	-	-	-	-
市 町 村 営 林	-	-	-	-	-	-	-	-	-	-	-	-	-	-	-	-	-	-	-	-	-	-	-	-	-	-	-	-	-	-	-	-	-	-	-

(資料) 林業振興課  
(注) 平成20年10月1日に、農林漁業金融公庫が株式会社日本政策金融公庫に移行されたことにより、資金名称が変更となった。

## 2 福島県林業・木材産業改善資金貸付決定実績

(単位:千円)

年度	総計		新たな林業部門の経営の開始		新たな木材産業部門の経営の開始		林産物の新たな生産方式の導入		林産物の新たな販売方式の導入		林業労働に係わる安全衛生施設の導入		林業労働に従事する者の福利厚生施設の導入	
	件数	金額	件数	金額	件数	金額	件数	金額	件数	金額	件数	金額	件数	金額
平成22年度	7	4,430	1	2,000	—	—	—	—	—	—	6	2,430	—	—
23	5	19,860	—	—	—	15,500	2	4,000	1	360	2	—	—	—
24	3	20,180	—	—	—	15,180	2	5,000	1	—	—	—	—	—
25	2	37,400	—	—	—	37,400	2	—	—	—	—	—	—	—
26	4	14,430	—	—	—	14,300	3	—	—	1	130	—	—	—
北	—	—	—	—	—	—	—	—	—	—	—	—	—	—
中	1	3,000	—	—	—	3,000	1	—	—	—	—	—	—	—
南	1	5,000	—	—	—	5,000	1	—	—	—	—	—	—	—
会津	—	—	—	—	—	—	—	—	—	—	—	—	—	—
南会津	1	130	—	—	—	—	—	—	—	1	130	—	—	—
相双	—	—	—	—	—	—	—	—	—	—	—	—	—	—
いわき	1	6,300	—	—	—	6,300	1	—	—	—	—	—	—	—

(資料) 林業振興課



# XV 治山 · 保安林



1. 平成25年度治山事業実績

区 分	平成21年度 総計			平成22年度 総計			平成23年度 総計			
	面積		事業費	面積		事業費	面積		事業費	
	溪間	山腹		溪間	山腹		溪間	山腹		
公 共	山 地 治 山	2.22	2.40	991,167	4.42	3.03	1,311,827	2.38	6.89	1,697,788
	復 旧 治 山	1.73	1.84	763,000	3.69	1.92	905,021	1.87	5.05	1,024,109
	予 防 治 山	0.49	0.56	228,167	0.73	1.11	406,806	0.51	1.84	673,679
	治 山 施 設 修 繕	-	-	-	-	-	-	-	-	-
	山 地 災 害 総 合 減 災 対 策 治 山	0.26	0.81	259,396	1.63	4.67	665,413	0.85	0.42	318,056
	山 地 災 害 総 合 減 災 対 策 治 山	0.26	0.81	259,396	1.63	4.67	665,413	0.85	0.42	318,056
	保 安 林 整 備	-	432.70	208,269	-	365.04	179,322	-	305.91	139,128
	保 安 林 改 良	-	128.32	115,695	-	112.57	114,522	-	87.15	78,672
	複 層 林 型 保 安 林 整 備 推 進	-	-	-	-	-	-	-	-	-
	保 育	-	304.38	92,573	-	252.47	64,800	-	218.76	60,456
	保 安 林 管 理 道 整 備	-	-	-	-	-	-	-	-	-
	水 土 保 全 治 山	0.55	9.29	97,841	-	-	-	-	-	-
	地 域 防 災 対 策 総 合 治 山	0.55	9.29	97,841	-	-	-	-	-	-
	火 山 地 域 防 災 機 能 強 化 総 合 治 山	-	-	-	-	-	-	-	-	-
	林 地 荒 廃 防 止	-	-	-	-	-	-	-	-	-
	水 源 地 域 整 備	1.26	88.52	459,155	0.33	17.38	212,218	-	-	-
	水 源 森 林 総 合 整 備	0.05	7.16	78,455	-	5.75	4,951	-	-	-
	集 落 水 源 山 地 整 備	-	-	-	-	-	-	-	-	-
	森 林 水 環 境 総 合 整 備	-	-	-	-	-	-	-	-	-
	水 源 流 域 広 域 保 全	-	-	-	-	-	-	-	-	-
	水 源 流 域 地 域 保 全	0.40	5.18	121,441	0.28	9.88	77,261	-	-	-
	奥 地 保 安 林 保 全 緊 急 対 策	0.81	76.18	259,259	0.05	1.75	130,006	-	-	-
	水 源 森 林 再 生 対 策	-	-	-	-	-	-	-	-	-
	防 災 林 再 生 対 策	-	0.77	32,279	-	0.09	44,346	-	29.42	310,077
	な だ れ 防 止 林 再 生 対 策	-	0.77	32,279	-	0.09	44,346	-	0.24	16,332
	土 砂 流 出 防 止 林 再 生 対 策	-	-	-	-	-	-	-	-	-
	海 岸 防 災 林 再 生 対 策	-	-	-	-	-	-	-	22.99	244,885
防 災 林 再 生 対 策	-	-	-	-	-	-	-	0.19	30,861	
防 風 林 再 生 対 策	-	-	-	-	-	-	-	6.00	17,999	
共 生 保 安 林 整 備	-	1.26	105,299	-	2.77	58,034	-	-	-	
生 活 環 境 保 全 林 整 備	-	-	-	-	-	-	-	-	-	
自 然 環 境 保 全 林 整 備	-	-	-	-	-	-	-	-	-	
環 境 防 災 林 再 生 対 策	-	-	-	-	-	-	-	-	-	
海 岸 防 災 林 再 生 対 策	-	0.22	91,190	-	0.67	16,034	-	-	-	
防 風 林 再 生 対 策	-	1.04	14,109	-	2.10	42,000	-	-	-	
環 境 保 全 技 術 開 発 モ デ ル	-	-	-	-	-	-	-	-	-	
国 有 林 野 内 補 助 治 山	-	-	-	-	-	-	-	-	-	
地 す べ り 防 止	-	26.34	254,499	-	15.35	221,420	-	21.50	396,005	
地 す べ り 防 止	-	26.34	254,499	-	15.35	221,420	-	21.50	396,005	
地 す べ り 防 止 施 設 修 繕	-	-	-	-	-	-	-	-	-	
計	4.29	562.09	2,407,906	6.38	408.33	2,692,579	3.23	364.14	2,861,055	
治 山	災 害 関 連 等 緊 急 治 山	-	-	-	-	-	-	3.09	4.35	1,624,817
	災 害 関 連 緊 急 治 山	-	-	-	-	-	-	3.09	4.35	1,624,817
	災 害 関 連 緊 急 地 す べ り 防 止	-	-	-	-	-	-	-	-	-
	林 地 荒 廃 防 止 施 設 災 害 復 旧	-	-	-	-	-	-	-	0.28	247,267
	山 地 す べ り 防 止 施 設 災 害 復 旧	-	-	-	-	-	-	-	-	-
	林 地 荒 廃 防 止 施 設 災 害 関 連	-	-	-	-	-	-	-	-	-
	小 計 ( 公 共 県 営 )	-	-	-	-	-	-	3.09	4.63	1,282,084
	林 地 崩 壊 防 止	-	-	-	-	-	-	0.20	0.15	58,230
	災 害 関 連 山 地 災 害 危 険 地 区 対 策	-	-	-	-	-	-	-	-	-
小 計 ( 公 共 補 助 )	-	-	-	-	-	-	-	-	58,230	
計	-	-	-	-	-	-	3.29	4.78	1,930,314	
単 治 山	治 山 施 設 県 営	-	0.22	33,699	0.47	0.30	61,959	0.15	0.18	55,688
	治 山 施 設 管 理	-	-	-	-	-	-	-	-	-
	保 安 林 整 備	-	-	-	-	0.10	1,000	-	0.20	1,000
	小 計 ( 県 営 )	-	0.22	33,699	0.47	0.40	62,959	0.15	0.38	62,959
	治 山 施 設 補 助	-	0.18	35,200	0.01	0.12	30,140	-	0.05	18,229
	小 計 ( 補 助 )	-	0.18	35,200	0.01	0.12	30,140	-	0.07	20,831
計	-	0.40	68,899	0.48	0.52	93,099	0.15	0.45	77,519	
合 計	4.29	562.49	2,476,805	6.86	408.85	2,785,678	6.67	369.37	4,868,888	



区 分	平成 2 4 年 度 総 計			平成 2 5 年 度 総 計			〔阿武隈川森林計画区計〕			
	面 積		事業費	面 積		事業費	面 積		事業費	
	溪 間	山 腹		溪 間	山 腹		溪 間	山 腹		
公 共 治 山	山 地 治 山	2.05	19.88	1,386,716	1.42	8.55	1,429,251	0.15	3.44	476,689
	復 旧 治 山	1.35	4.17	855,326	0.93	4.00	836,228	-	2.00	234,938
	予 防 治 山	0.70	15.71	531,390	0.49	4.55	593,023	0.15	1.44	241,751
	治 山 施 設 修 繕	-	-	-	-	-	-	-	-	-
	山 地 災 害 総 合 減 災 対 策 治 山	0.52	0.97	273,522	0.28	5.77	260,079	0.13	-	43,119
	山 地 災 害 総 合 減 災 対 策 治 山	0.52	0.97	273,522	0.28	5.77	260,079	0.13	-	43,119
	保 安 林 整 備	-	253.29	103,255	-	173.68	75,857	-	62.77	31,453
	保 安 林 改 良	-	72.02	55,172	-	40.87	33,574	-	16.20	16,016
	複 層 林 型 保 安 林 整 備 推 進	-	-	-	-	-	-	-	-	-
	保 安 林 管 理 道 整 備	-	-	-	-	-	-	-	-	-
	水 土 保 全 治 山	-	-	-	-	-	-	-	-	-
	地 域 防 災 対 策 総 合 治 山	-	-	-	-	-	-	-	-	-
	火 山 地 域 防 災 機 能 強 化 総 合 治 山	-	-	-	-	-	-	-	-	-
	林 地 荒 廃 防 止	-	-	-	-	-	-	-	-	-
	水 源 地 域 整 備	0.08	-	19,518	0.08	6.34	44,881	0.03	-	32,061
	水 源 森 林 総 合 整 備	-	-	-	-	-	-	-	-	-
	集 落 水 源 山 地 整 備	-	-	-	-	-	-	-	-	-
	森 林 水 環 境 総 合 整 備	-	-	-	-	-	-	-	-	-
	水 源 流 域 広 域 保 全	-	-	-	-	-	-	-	-	-
	水 源 流 域 地 域 保 全	-	-	-	-	-	-	-	-	-
	奥 地 保 安 林 保 全 緊 急 対 策	-	-	-	-	-	-	-	-	-
	水 源 森 林 再 生 対 策	0.08	-	19,518	0.08	6.34	44,881	0.03	-	32,061
	防 災 林 造 成	-	10.14	180,487	-	40.11	286,023	-	0.22	29,810
	な だ れ 防 止 林 造 成	-	-	-	-	-	-	-	-	-
	土 砂 流 出 防 止 林 造 成	-	-	-	-	-	-	-	-	-
	海 岸 防 災 林 造 成	-	-	-	-	-	-	-	-	-
	防 災 林 造 成	-	10.14	180,487	-	40.11	286,023	-	0.22	29,810
防 風 林 造 成	-	-	-	-	-	-	-	-	-	
共 生 保 安 林 整 備	-	-	-	-	-	-	-	-	-	
生 活 環 境 保 全 林 整 備	-	-	-	-	-	-	-	-	-	
自 然 環 境 保 全 林 整 備	-	-	-	-	-	-	-	-	-	
環 境 防 災 林 整 備	-	-	-	-	-	-	-	-	-	
海 岸 防 災 林 造 成	-	-	-	-	-	-	-	-	-	
防 風 林 造 成	-	-	-	-	-	-	-	-	-	
環 境 保 全 技 術 開 発 モ デ ル	-	-	-	-	-	-	-	-	-	
国 有 林 野 内 補 助 治 山	-	-	-	-	-	-	-	-	-	
地 す べ り 防 止	-	0.03	185,331	-	3.60	327,552	-	-	88,160	
地 す べ り 防 止	-	0.03	185,331	-	3.60	327,552	-	-	88,160	
地 す べ り 防 止 施 設 修 繕	-	-	-	-	-	-	-	-	-	
計	2.65	284.31	2,148,829	1.78	238.05	2,423,643	0.31	66.43	701,291	
治 山	災 害 関 連 等 緊 急 治 山	2.76	5.17	1,129,088	-	2.65	240,935	-	-	-
	災 害 関 連 緊 急 治 山	2.76	5.17	1,129,088	-	2.65	240,935	-	-	-
	災 害 関 連 緊 急 地 す べ り 防 止	-	-	-	-	-	-	-	-	-
	林 地 荒 廃 防 止 施 設 災 害 復 旧	-	0.28	543,195	-	-	1,121,327	-	-	-
	山 地 す べ り 防 止 施 設 災 害 復 旧	-	-	-	-	-	-	-	-	-
	林 地 荒 廃 防 止 施 設 災 害 関 連	-	-	-	-	-	-	-	-	-
	小 計 ( 公 共 営 )	2.76	5.45	1,672,283	-	2.65	1,362,263	-	-	-
	林 地 崩 壊 防 止	-	1.35	156,339	-	-	-	-	-	-
	災 害 関 連 山 地 災 害 危 険 地 区 対 策	-	-	-	-	-	-	-	-	-
小 計 ( 公 共 補 助 )	-	1.35	156,339	-	-	-	-	-	-	
計	2.76	6.80	1,828,621	-	2.65	1,362,263	-	-	-	
単 治 山	治 山 施 設 県 営	0.03	0.54	51,599	0.03	0.63	71,695	-	0.15	21,408
	治 山 施 設 管 理	-	-	-	-	-	-	-	-	-
	保 安 林 整 備	-	-	-	-	-	-	-	-	-
	小 計 ( 県 営 )	0.03	0.54	51,599	0.03	0.63	71,695	-	0.15	21,408
	治 山 施 設 補 助	-	0.18	21,500	-	-	-	-	-	-
小 計 ( 補 助 )	-	0.18	21,500	-	-	-	-	-	-	
計	0.03	0.72	73,098	0.03	0.63	71,695	-	0.15	21,408	
合 計	5.44	291.83	4,050,549	1.81	241.33	3,857,601	0.31	66.58	722,699	

区 分	( 県北農林事務所計 )			( 県中農林事務所計 )			( 県南農林事務所計 )			
	面 積		事業費	面 積		事業費	面 積		事業費	
	溪 間	山 腹		溪 間	山 腹		溪 間	山 腹		
公 共 治 山	山 地 治 山	-	0.94	174,753	-	0.74	96,506	0.15	1.76	205,431
	復 旧 治 山	-	0.15	21,226	-	0.60	76,902	-	1.25	136,810
	予 防 治 山	-	0.79	153,527	-	0.14	19,604	0.15	0.51	68,621
	治 山 施 設 修 繕	-	-	-	-	-	-	-	-	-
	山 地 災 害 総 合 減 災 対 策 治 山	0.05	-	12,123	0.08	-	30,996	-	-	-
	山 地 災 害 総 合 減 災 対 策 治 山	0.05	-	12,123	0.08	-	30,996	-	-	-
	保 安 林 整 備	-	36.61	17,648	-	20.33	11,718	-	5.83	2,086
	保 安 林 改 良	-	2.57	6,849	-	13.63	9,167	-	-	-
	複 層 林 型 保 安 林 整 備 推 進	-	-	-	-	-	-	-	-	-
	保 育	-	34.04	10,799	-	6.70	2,552	-	5.83	2,086
	保 安 林 管 理 道 整 備	-	-	-	-	-	-	-	-	-
	水 土 保 全 治 山	-	-	-	-	-	-	-	-	-
	地 域 防 災 対 策 総 合 治 山	-	-	-	-	-	-	-	-	-
	火 山 地 域 防 災 機 能 強 化 総 合 治 山	-	-	-	-	-	-	-	-	-
	林 地 荒 廃 防 止	-	-	-	-	-	-	-	-	-
	水 源 地 域 整 備	-	-	-	-	-	-	0.03	-	32,061
	水 源 森 林 総 合 整 備	-	-	-	-	-	-	-	-	-
	集 落 水 源 山 地 整 備	-	-	-	-	-	-	-	-	-
	森 林 水 環 境 総 合 整 備	-	-	-	-	-	-	-	-	-
	水 源 流 域 広 域 保 全	-	-	-	-	-	-	-	-	-
	水 源 流 域 地 域 保 全	-	-	-	-	-	-	-	-	-
	奥 地 保 安 林 保 全 緊 急 対 策	-	-	-	-	-	-	-	-	-
	水 源 森 林 再 生 対 策	-	-	-	-	-	-	0.03	-	32,061
	防 災 林 造 成	-	-	-	-	-	-	-	0.22	29,810
	な だ れ 防 止 林 造 成	-	-	-	-	-	-	-	-	-
	土 砂 流 出 防 止 林 造 成	-	-	-	-	-	-	-	-	-
	海 岸 防 災 林 造 成	-	-	-	-	-	-	-	-	-
	防 災 林 造 成	-	-	-	-	-	-	-	0.22	29,810
	防 風 林 造 成	-	-	-	-	-	-	-	-	-
	共 生 保 安 林 整 備	-	-	-	-	-	-	-	-	-
生 活 環 境 保 全 林 整 備	-	-	-	-	-	-	-	-	-	
自 然 環 境 保 全 林 整 備	-	-	-	-	-	-	-	-	-	
環 境 防 災 林 整 備	-	-	-	-	-	-	-	-	-	
海 岸 防 災 林 造 成	-	-	-	-	-	-	-	-	-	
防 風 林 造 成	-	-	-	-	-	-	-	-	-	
環 境 保 全 技 術 開 発 モ デ ル	-	-	-	-	-	-	-	-	-	
国 有 林 野 内 補 助 治 山	-	-	-	-	-	-	-	-	-	
地 す べ り 防 止	-	-	88,160	-	-	-	-	-	-	
地 す べ り 防 止	-	-	88,160	-	-	-	-	-	-	
地 す べ り 防 止 施 設 修 繕	-	-	-	-	-	-	-	-	-	
計	0.05	37.55	292,684	0.08	21.07	139,220	0.18	7.81	269,387	
治 山 災 害	災 害 関 連 等 緊 急 治 山	-	-	-	-	-	-	-	-	-
	災 害 関 連 緊 急 治 山	-	-	-	-	-	-	-	-	-
	災 害 関 連 緊 急 地 す べ り 防 止	-	-	-	-	-	-	-	-	-
	林 地 荒 廃 防 止 施 設 災 害 復 旧	-	-	-	-	-	-	-	-	-
	地 す べ り 防 止 施 設 災 害 復 旧	-	-	-	-	-	-	-	-	-
	林 地 荒 廃 防 止 施 設 災 害 関 連	-	-	-	-	-	-	-	-	-
	小 計 ( 公 共 県 営 )	-	-	-	-	-	-	-	-	-
	林 地 崩 壊 防 止	-	-	-	-	-	-	-	-	-
災 害 関 連 山 地 災 害 危 険 地 区 対 策	-	-	-	-	-	-	-	-	-	
小 計 ( 公 共 補 助 )	-	-	-	-	-	-	-	-	-	
計	-	-	-	-	-	-	-	-	-	
県 単 治 山	治 山 施 設 県 営	-	-	-	-	0.15	20,606	-	-	802
	治 山 施 設 管 理	-	-	-	-	-	-	-	-	-
	保 安 林 整 備	-	-	-	-	-	-	-	-	-
	小 計 ( 県 営 )	-	-	-	-	0.15	20,606	-	-	802
	治 山 施 設 補 助	-	-	-	-	-	-	-	-	-
小 計 ( 補 助 )	-	-	-	-	-	-	-	-	-	
計	-	-	-	-	0.15	20,606	-	-	802	
合 計	0.05	37.55	292,684	0.08	21.22	159,826	0.18	7.81	270,189	

区 分	〔奥久慈森林計画区計〕			〔県南農林事務所計〕			〔会津森林計画区計〕			
	面 積		事業費	面 積		事業費	面 積		事業費	
	溪 間	山 腹		溪 間	山 腹		溪 間	山 腹		
公 共 治 山	山 地 治 山	0.43	0.39	173,905	0.43	0.39	173,905	0.78	2.19	624,483
	復 旧 治 山	0.35	-	98,188	0.35	-	98,188	0.58	1.17	463,284
	予 防 治 山	0.08	0.39	75,716	0.08	0.39	75,716	0.20	1.02	161,199
	治 山 施 設 修 繕	-	-	-	-	-	-	-	-	-
	山 地 災 害 総 合 減 災 対 策 治 山	0.10	-	16,456	0.10	-	16,456	0.05	5.63	190,603
	山 地 災 害 総 合 減 災 対 策 治 山	0.10	-	16,456	0.10	-	16,456	0.05	5.63	190,603
	保 安 林 整 備	-	2.57	1,213	-	2.57	1,213	-	62.97	30,929
	保 安 林 改 良	-	-	-	-	-	-	-	22.51	16,388
	複 層 林 型 保 安 林 整 備 推 進	-	-	-	-	-	-	-	-	-
	保 育	-	2.57	1,213	-	2.57	1,213	-	40.46	14,540
	保 安 林 管 理 道 整 備	-	-	-	-	-	-	-	-	-
	水 土 保 全 治 山	-	-	-	-	-	-	-	-	-
	地 域 防 災 対 策 総 合 治 山	-	-	-	-	-	-	-	-	-
	火 山 地 域 防 災 機 能 強 化 総 合 治 山	-	-	-	-	-	-	-	-	-
	林 地 荒 廃 防 止	-	-	-	-	-	-	-	-	-
	水 源 地 域 整 備	-	-	-	-	-	-	0.05	6.34	12,821
	水 源 森 林 総 合 整 備	-	-	-	-	-	-	-	-	-
	集 落 水 源 山 地 整 備	-	-	-	-	-	-	-	-	-
	森 林 水 環 境 総 合 整 備	-	-	-	-	-	-	-	-	-
	水 源 流 域 広 域 保 全	-	-	-	-	-	-	-	-	-
	水 源 流 域 地 域 保 全	-	-	-	-	-	-	-	-	-
	奥 地 保 安 林 保 全 緊 急 対 策	-	-	-	-	-	-	-	-	-
	水 源 森 林 再 生 対 策	-	-	-	-	-	-	0.05	6.34	12,821
	防 災 林 造 成	-	-	-	-	-	-	-	0.44	74,116
	な だ れ 防 止 林 造 成	-	-	-	-	-	-	-	-	-
	土 砂 流 出 防 止 林 造 成	-	-	-	-	-	-	-	-	-
	海 岸 防 災 林 造 成	-	-	-	-	-	-	-	-	-
防 災 林 造 成	-	-	-	-	-	-	-	0.44	74,116	
防 風 林 造 成	-	-	-	-	-	-	-	-	-	
共 生 保 安 林 整 備	-	-	-	-	-	-	-	-	-	
生 活 環 境 保 全 林 整 備	-	-	-	-	-	-	-	-	-	
自 然 環 境 保 全 林 整 備	-	-	-	-	-	-	-	-	-	
環 境 防 災 林 整 備	-	-	-	-	-	-	-	-	-	
海 岸 防 災 林 造 成	-	-	-	-	-	-	-	-	-	
防 風 林 造 成	-	-	-	-	-	-	-	-	-	
環 境 保 全 技 術 開 発 モ デ ル	-	-	-	-	-	-	-	-	-	
国 有 林 野 内 補 助 治 山	-	-	-	-	-	-	-	-	-	
地 す べ り 防 止	-	-	-	-	-	-	-	3.60	239,392	
地 す べ り 防 止	-	-	-	-	-	-	-	3.60	239,392	
地 す べ り 防 止 施 設 修 繕	-	-	-	-	-	-	-	-	-	
計	0.53	2.96	191,573	0.53	2.96	191,573	0.88	81.17	1,172,343	
治 山 災 害	災 害 関 連 等 緊 急 治 山	-	-	-	-	-	-	-	1.00	77,459
	災 害 関 連 緊 急 治 山	-	-	-	-	-	-	-	1.00	77,459
	災 害 関 連 緊 急 地 す べ り 防 止	-	-	-	-	-	-	-	-	
	林 地 荒 廃 防 止 施 設 災 害 復 旧	-	-	-	-	-	-	-	-	
	地 す べ り 防 止 施 設 災 害 復 旧	-	-	-	-	-	-	-	-	
	林 地 荒 廃 防 止 施 設 災 害 関 連	-	-	-	-	-	-	-	-	
	小 計 ( 公 共 県 営 )	-	-	-	-	-	-	-	1.00	77,459
	林 地 崩 壊 防 止	-	-	-	-	-	-	-	-	
災 害 関 連 山 地 災 害 危 険 地 区 対 策	-	-	-	-	-	-	-	-		
小 計 ( 公 共 補 助 )	-	-	-	-	-	-	-	-		
計	-	-	-	-	-	-	-	1.00	77,459	
県 単 治 山	治 山 施 設 県 営	-	0.14	7,733	-	0.14	7,733	0.03	0.34	41,158
	治 山 施 設 管 理	-	-	-	-	-	-	-	-	
	保 安 林 整 備	-	-	-	-	-	-	-	-	
	小 計 ( 県 営 )	-	0.14	7,733	-	0.14	7,733	0.03	0.34	41,158
	治 山 施 設 補 助	-	-	-	-	-	-	-	-	
小 計 ( 補 助 )	-	-	-	-	-	-	-	-		
計	-	0.14	7,733	-	0.14	7,733	0.03	0.34	41,158	
合 計	0.53	3.10	199,306	0.53	3.10	199,306	0.91	82.51	1,290,961	

区 分	〔会津農林事務所計〕			〔南会津農林事務所計〕			〔磐城森林計画区計〕			
	面 積		事業費	面 積		事業費	面 積		事業費	
	溪 間	山 腹		溪 間	山 腹		溪 間	山 腹		
公 共	山 地 治 山	0.33	0.47	311,324	0.45	1.72	313,159	0.06	2.53	154,174
	復 旧 治 山	0.23	0.43	234,865	0.35	0.74	228,420	-	0.83	39,817
	予 防 治 山	0.10	0.04	76,459	0.10	0.98	84,739	0.06	1.70	114,357
	治 山 施 設 修 繕	-	-	-	-	-	-	-	-	-
	山 地 災 害 総 合 減 災 対 策 治 山	0.05	0.10	54,957	-	5.53	135,645	-	0.14	9,902
	山 地 災 害 総 合 減 災 対 策 治 山	0.05	0.10	54,957	-	5.53	135,645	-	0.14	9,902
	保 安 林 整 備	-	25.28	11,462	-	37.69	19,467	-	45.37	12,262
	保 安 林 改 良	-	0.27	4,429	-	22.24	11,960	-	2.16	1,170
	複 層 林 型 保 安 林 整 備 推 進	-	-	-	-	-	-	-	-	-
	保 育	-	25.01	7,033	-	15.45	7,508	-	43.21	11,092
	保 安 林 管 理 道 整 備	-	-	-	-	-	-	-	-	-
	水 土 保 全 治 山	-	-	-	-	-	-	-	-	-
	地 域 防 災 対 策 総 合 治 山	-	-	-	-	-	-	-	-	-
	火 山 地 域 防 災 機 能 強 化 総 合 治 山	-	-	-	-	-	-	-	-	-
	林 地 荒 廃 防 止	-	-	-	-	-	-	-	-	-
	水 源 地 域 整 備	0.05	6.34	12,821	-	-	-	-	-	-
	水 源 森 林 総 合 整 備	-	-	-	-	-	-	-	-	-
	集 落 水 源 山 地 整 備	-	-	-	-	-	-	-	-	-
	森 林 水 環 境 総 合 整 備	-	-	-	-	-	-	-	-	-
	水 源 流 域 広 域 保 全	-	-	-	-	-	-	-	-	-
	水 源 流 域 地 域 保 全	-	-	-	-	-	-	-	-	-
	奥 地 保 安 林 保 全 緊 急 対 策	-	-	-	-	-	-	-	-	-
	水 源 森 林 再 生 対 策	0.05	6.34	12,821	-	-	-	-	-	-
	防 災 林 造 成	-	0.20	56,480	-	0.24	17,637	-	39.45	182,097
	な だ れ 防 止 林 造 成	-	-	-	-	-	-	-	-	-
	土 砂 流 出 防 止 林 造 成	-	-	-	-	-	-	-	-	-
	海 岸 防 災 林 造 成	-	-	-	-	-	-	-	-	-
防 災 林 造 成	-	0.20	56,480	-	0.24	17,637	-	39.45	182,097	
防 風 林 造 成	-	-	-	-	-	-	-	-	-	
共 生 保 安 林 整 備	-	-	-	-	-	-	-	-	-	
生 活 環 境 保 全 林 整 備	-	-	-	-	-	-	-	-	-	
自 然 環 境 保 全 林 整 備	-	-	-	-	-	-	-	-	-	
環 境 防 災 林 整 備	-	-	-	-	-	-	-	-	-	
海 岸 防 災 林 造 成	-	-	-	-	-	-	-	-	-	
防 風 林 造 成	-	-	-	-	-	-	-	-	-	
環 境 保 全 技 術 開 発 モ デ ル	-	-	-	-	-	-	-	-	-	
国 有 林 野 内 補 助 治 山	-	-	-	-	-	-	-	-	-	
地 す べ り 防 止	-	3.60	239,392	-	-	-	-	-	-	
地 す べ り 防 止	-	3.60	239,392	-	-	-	-	-	-	
地 す べ り 防 止 施 設 修 繕	-	-	-	-	-	-	-	-	-	
計	0.43	35.99	686,435	0.45	45.18	485,908	0.06	87.49	358,435	
治 山 災 害	災 害 関 連 等 緊 急 治 山	-	-	-	-	1.00	77,459	-	1.65	163,476
	災 害 関 連 緊 急 治 山	-	-	-	-	1.00	77,459	-	1.65	163,476
	災 害 関 連 緊 急 地 す べ り 防 止	-	-	-	-	-	-	-	-	-
	林 地 荒 廃 防 止 施 設 災 害 復 旧	-	-	-	-	-	-	-	-	1,121,327
	地 す べ り 防 止 施 設 災 害 復 旧	-	-	-	-	-	-	-	-	-
	林 地 荒 廃 防 止 施 設 災 害 関 連	-	-	-	-	-	-	-	-	-
	小 計 ( 公 共 県 営 )	-	-	-	-	1.00	77,459	-	1.65	1,284,803
	林 地 崩 壊 防 止	-	-	-	-	-	-	-	-	-
災 害 関 連 山 地 災 害 危 険 地 区 対 策	-	-	-	-	-	-	-	-	-	
小 計 ( 公 共 補 助 )	-	-	-	-	-	-	-	-	-	
計	-	-	-	-	1.00	77,459	-	1.65	1,284,803	
県 単 治 山	治 山 施 設 県 営	-	0.34	30,761	0.03	-	10,397	-	-	1,397
	治 山 施 設 管 理	-	-	-	-	-	-	-	-	-
	保 安 林 整 備	-	-	-	-	-	-	-	-	-
	小 計 ( 県 営 )	-	0.34	30,761	0.03	-	10,397	-	-	1,397
	治 山 施 設 補 助	-	-	-	-	-	-	-	-	-
小 計 ( 補 助 )	-	-	-	-	-	-	-	-	-	
計	-	0.34	30,761	0.03	-	10,397	-	-	1,397	
合 計	0.43	36.33	717,197	0.48	46.18	573,764	0.06	89.14	1,644,635	

区 分	(相 双 農 林 事 務 所 計)			(い わ き 農 林 事 務 所 計)			
	面 積		事 業 費	面 積		事 業 費	
	溪 間	山 腹		溪 間	山 腹		
公 共 治 山	山 地 治 山	-	0.02	14,336	0.06	2.51	139,838
	復 旧 治 山	-	-	-	-	0.83	39,817
	予 防 治 山	-	0.02	14,336	0.06	1.68	100,021
	治 山 施 設 修 繕	-	-	-	-	-	-
	山 地 災 害 総 合 減 災 対 策 治 山	-	0.05	2,132	-	0.09	7,770
	山 地 災 害 総 合 減 災 対 策 治 山	-	0.05	2,132	-	0.09	7,770
	保 安 林 整 備	-	10.52	1,785	-	34.85	10,477
	保 安 林 改 良	-	-	-	-	2.16	1,170
	複 層 林 型 保 安 林 整 備 推 進	-	-	-	-	-	-
	保 育	-	10.52	1,785	-	32.69	9,307
	保 安 林 管 理 道 整 備	-	-	-	-	-	-
	水 土 保 全 治 山	-	-	-	-	-	-
	地 域 防 災 対 策 総 合 治 山	-	-	-	-	-	-
	火 山 地 域 防 災 機 能 強 化 総 合 治 山	-	-	-	-	-	-
	林 地 荒 廃 防 止	-	-	-	-	-	-
	水 源 地 域 整 備	-	-	-	-	-	-
	水 源 森 林 総 合 整 備	-	-	-	-	-	-
	集 落 水 源 山 地 整 備	-	-	-	-	-	-
	森 林 水 環 境 総 合 整 備	-	-	-	-	-	-
	水 源 流 域 広 域 保 全	-	-	-	-	-	-
	水 源 流 域 地 域 保 全	-	-	-	-	-	-
	奥 地 保 安 林 保 全 緊 急 対 策	-	-	-	-	-	-
	水 源 森 林 再 生 対 策	-	-	-	-	-	-
	防 災 林 造 成	-	-	79,442	-	39.45	102,655
	な だ れ 防 止 林 造 成	-	-	-	-	-	-
	土 砂 流 出 防 止 林 造 成	-	-	-	-	-	-
	海 岸 防 災 林 造 成	-	-	-	-	-	-
	防 災 林 造 成	-	-	79,442	-	39.45	102,655
	防 風 林 造 成	-	-	-	-	-	-
	共 生 保 安 林 整 備	-	-	-	-	-	-
	生 活 環 境 保 全 林 整 備	-	-	-	-	-	-
	自 然 環 境 保 全 林 整 備	-	-	-	-	-	-
	環 境 防 災 林 整 備	-	-	-	-	-	-
海 岸 防 災 林 造 成	-	-	-	-	-	-	
防 風 林 造 成	-	-	-	-	-	-	
環 境 保 全 技 術 開 発 モ デ ル	-	-	-	-	-	-	
国 有 林 野 内 補 助 治 山	-	-	-	-	-	-	
地 す べ り 防 止	-	-	-	-	-	-	
地 す べ り 防 止	-	-	-	-	-	-	
地 す べ り 防 止 施 設 修 繕	-	-	-	-	-	-	
計	-	10.59	97,695	0.06	76.90	260,741	
治 山 災 害	災 害 関 連 等 緊 急 治 山	-	-	-	-	1.65	163,476
	災 害 関 連 緊 急 治 山	-	-	-	-	1.65	163,476
	災 害 関 連 緊 急 地 す べ り 防 止	-	-	-	-	-	-
	林 地 荒 廃 防 止 施 設 災 害 復 旧	-	-	901,103	-	-	220,224
	地 す べ り 防 止 施 設 災 害 復 旧	-	-	-	-	-	-
	林 地 荒 廃 防 止 施 設 災 害 関 連	-	-	-	-	-	-
	小 計 ( 公 共 県 営 )	-	-	901,103	-	1.65	383,700
林 地 崩 壊 防 止	-	-	-	-	-	-	
災 害 関 連 山 地 災 害 危 険 地 区 対 策	-	-	-	-	-	-	
小 計 ( 公 共 補 助 )	-	-	-	-	-	-	
計	-	-	901,103	-	1.65	383,700	
県 単 治 山	治 山 施 設 県 営	-	-	-	-	-	1,397
	治 山 施 設 管 理	-	-	-	-	-	-
	保 安 林 整 備	-	-	-	-	-	-
	小 計 ( 県 営 )	-	-	-	-	-	1,397
	治 山 施 設 補 助	-	-	-	-	-	-
小 計 ( 補 助 )	-	-	-	-	-	-	
計	-	-	-	-	-	1,397	
合 計	-	10.59	998,798	0.06	78.55	645,837	

## 2 民有林治山事業状況

(本工事費等 単位:千円)

農林事務所 事業名	県					北
	平成21年度	平成22年度	平成23年度	平成24年度	平成25年度	実績累計
山地治山	39,599	92,198	345,095	256,685	174,753	908,330
復旧治山	-	-	139,543	132,550	21,226	293,319
予防治山	39,599	92,198	205,552	124,135	153,527	615,011
治山施設修繕	-	-	-	-	-	-
水土保持治山	-	-	-	-	-	-
広域防災対策総合治山(～H9)	-	-	-	-	-	-
地域防災対策総合治山	-	-	-	-	-	-
林地荒廃防止	-	-	-	-	-	-
山地災害総合減災対策治山	64,999	62,217	99,700	55,244	12,123	294,283
防災林造成	-	-	-	-	-	-
なだれ防止林造成	-	-	-	-	-	-
土砂流出防止林造成	-	-	-	-	-	-
海岸防災林造成	-	-	-	-	-	-
防災林造成	-	-	-	-	-	-
防風林造成	-	-	-	-	-	-
保安林整備	39,929	23,098	16,364	12,136	17,648	109,175
保安林改良	23,129	13,199	9,213	4,999	6,849	57,389
特定保安林整備緊急治山(～H12)	-	-	-	-	-	-
保育	16,800	9,899	7,151	7,137	10,799	51,786
複層林型保安林整備推進	-	-	-	-	-	-
保安林管理道整備	-	-	-	-	-	-
水源地域整備	-	-	-	-	-	-
水源森林総合整備(～H16)	-	-	-	-	-	-
集落水源地整備(～H16)	-	-	-	-	-	-
水源の里保全緊急整備(H17～)	-	-	-	-	-	-
水源流域広域保全(H17～)	-	-	-	-	-	-
水源流域地域保全(H17～)	-	-	-	-	-	-
奥地保安林保全緊急整備(H17～)	-	-	-	-	-	-
水源森林再生対策	-	-	-	-	-	-
共生保安林整備	-	-	-	-	-	-
生活環境保全林整備	-	-	-	-	-	-
自然環境保全林整備(～H9)	-	-	-	-	-	-
自然環境保全治山(H10～)	-	-	-	-	-	-
環境防災林整備	-	-	-	-	-	-
国有林野内補助治山	-	-	-	-	-	-
地すべり防止	97,500	79,000	237,528	27,167	88,160	529,355
計	242,028	256,513	698,687	351,232	292,684	1,841,143

(資料) 森林保全課

(本工事費等 単位:千円)

農林事務所 事業名	県					中
	平成21年度	平成22年度	平成23年度	平成24年度	平成25年度	実績累計
山地治山	127,245	111,608	146,997	178,047	96,506	660,403
復旧治山	91,828	46,199	133,998	175,522	76,902	524,449
予防治山	35,417	65,409	12,999	2,525	19,604	135,954
治山施設修繕	-	-	-	-	-	-
水土保持治山	-	-	-	-	-	-
広域防災対策総合治山(～H9)	-	-	-	-	-	-
地域防災対策総合治山	-	-	-	-	-	-
林地荒廃防止	-	-	-	-	-	-
山地災害総合減災対策治山	-	105,118	47,999	30,813	30,996	214,926
防災林造成	-	-	-	-	-	-
なだれ防止林造成	-	-	-	-	-	-
土砂流出防止林造成	-	-	-	-	-	-
海岸防災林造成	-	-	-	-	-	-
防災林造成	-	-	-	-	-	-
防風林造成	-	-	-	-	-	-
保安林整備	8,180	15,999	7,498	10,262	11,718	53,657
保安林改良	4,800	11,299	4,599	7,399	9,167	37,264
特定保安林整備緊急治山(～H12)	-	-	-	-	-	-
保育	3,380	4,700	2,899	2,862	2,552	16,393
複層林型保安林整備推進	-	-	-	-	-	-
保安林管理道整備	-	-	-	-	-	-
水源地域整備	106,213	15,399	-	-	-	121,612
水源森林総合整備(～H16)	-	-	-	-	-	-
集落水源地域整備(～H16)	-	-	-	-	-	-
水源の里保全緊急整備(H17～)	-	-	-	-	-	-
水源流域広域保全(H17～)	-	-	-	-	-	-
水源流域地域保全(H17～)	56,180	15,399	-	-	-	71,579
奥地保安林保全緊急整備(H17～)	50,033	-	-	-	-	50,033
水源森林再生対策	-	-	-	-	-	-
共生保安林整備	-	-	-	-	-	-
生活環境保全林整備	-	-	-	-	-	-
自然環境保全林整備(～H9)	-	-	-	-	-	-
自然環境保全治山(H10～)	-	-	-	-	-	-
環境防災林整備	-	-	-	-	-	-
国有林野内補助治山	-	-	-	-	-	-
地すべり防止	-	-	-	-	-	-
計	241,638	248,124	202,494	219,121	139,220	1,050,597

(資料)森林保全課

(本工事費等 単位:千円)

農林事務所 事業名	県					南
	平成21年度	平成22年度	平成23年度	平成24年度	平成25年度	実績累計
山地治山	208,200	225,849	512,593	367,892	379,335	1,693,869
復旧治山	70,690	141,285	375,606	251,194	234,998	1,073,773
予防治山	39,669	84,564	136,987	116,698	144,337	522,255
治山施設修繕	-	-	-	-	-	-
水土保持治山	97,841	-	-	-	-	97,841
広域防災対策総合治山(～H9)	-	-	-	-	-	-
地域防災対策総合治山	97,841	-	-	-	-	97,841
林地荒廃防止	-	-	-	-	-	-
山地災害総合減災対策治山	41,270	-	33,559	26,529	16,456	117,814
防災林造成	28,216	84,000	66,859	39,382	29,810	248,266
なだれ防止林造成	-	-	-	-	-	-
土砂流出防止林造成	-	-	30,861	-	-	30,861
海岸防災林造成	-	-	-	-	-	-
防災林造成	14,108	42,000	17,999	39,382	29,810	143,298
防風林造成	14,108	42,000	17,999	-	-	74,107
保安林整備	7,498	9,038	3,599	5,599	3,299	29,033
保安林改良	2,999	6,999	-	2,499	-	12,497
特定保安林整備緊急治山(～H12)	-	-	-	-	-	-
保育	4,499	2,039	3,599	3,100	3,299	16,536
複層林型保安林整備推進	-	-	-	-	-	-
保安林管理道整備	-	-	-	-	-	-
水源地域整備	-	-	-	-	32,061	32,061
水源森林総合整備(～H16)	-	-	-	-	-	-
集落水源地域整備(～H16)	-	-	-	-	-	-
水源の里保全緊急整備(H17～)	-	-	-	-	-	-
水源流域広域保全(H17～)	-	-	-	-	-	-
水源流域地域保全(H17～)	-	-	-	-	-	-
奥地保安林保全緊急整備(H17～)	-	-	-	-	-	-
水源森林再生対策	-	-	-	-	32,061	32,061
共生保安林整備	-	-	-	-	-	-
生活環境保全林整備	-	-	-	-	-	-
自然環境保全林整備(～H9)	-	-	-	-	-	-
自然環境保全治山(H10～)	-	-	-	-	-	-
環境防災林整備	-	-	-	-	-	-
国有林野内補助治山	-	-	-	-	-	-
地すべり防止	-	-	-	-	-	-
計	285,184	318,887	616,610	439,401	460,961	2,121,043

(資料)森林保全課



(本工事費等 単位:千円)

事業名	農林事務所		会 津			
	平成21年度	平成22年度	平成23年度	平成24年度	平成25年度	実績累計
山 地 治 山	333,568	286,510	235,483	215,514	311,324	1,382,399
復 旧 治 山	285,625	264,195	158,617	151,994	234,865	1,095,295
予 防 治 山	47,943	22,315	76,866	63,521	76,459	287,104
治 山 施 設 修 繕	-	-	-	-	-	-
水 土 保 全 治 山	-	-	-	-	-	-
広域防災対策総合治山(～H9)	-	-	-	-	-	-
地域防災対策総合治山	-	-	-	-	-	-
林 地 荒 廃 防 止	-	-	-	-	-	-
山地災害総合減災対策治山	-	77,365	14,680	4,445	54,957	151,447
防 災 林 造 成	9,499	44,346	-	55,337	56,480	165,662
なだれ防止林造成	9,499	44,346	-	-	-	53,845
土砂流出防止林造成	-	-	-	-	-	-
海岸防災林造成	-	-	-	-	-	-
防 災 林 造 成	-	-	-	55,337	56,480	111,817
防 風 林 造 成	-	-	-	-	-	-
保 安 林 整 備	29,417	29,363	22,150	21,748	11,462	114,139
保 安 林 改 良	18,999	18,200	16,299	16,299	4,429	74,226
特定保安林整備緊急治山(～H12)	-	-	-	-	-	-
保 育	10,418	11,163	5,851	5,448	7,033	39,913
複層林型保安林整備推進	-	-	-	-	-	-
保 安 林 管 理 道 整 備	-	-	-	-	-	-
水 源 地 域 整 備	94,299	66,812	-	19,518	12,821	193,450
水源森林総合整備(～H16)	-	-	-	-	-	-
集落水源地域整備(～H16)	-	-	-	-	-	-
水源の里保全緊急整備(H17～)	49,603	4,951	-	-	-	54,554
水源流域広域保全(H17～)	-	-	-	-	-	-
水源流域地域保全(H17～)	30,000	61,861	-	-	-	91,861
奥地保安林保全緊急整備(H17～)	14,696	-	-	-	-	14,696
水源森林再生対策	-	-	-	19,518	12,821	32,339
共 生 保 安 林 整 備	-	-	-	-	-	-
生活環境保全林整備	-	-	-	-	-	-
自然環境保全林整備(～H9)	-	-	-	-	-	-
自然環境保全治山(H10～)	-	-	-	-	-	-
環境防災林整備	-	-	-	-	-	-
国 有 林 野 内 補 助 治 山	-	-	-	-	-	-
地 す べ り 防 止	-	-	158,478	158,165	239,392	556,034
計	466,783	504,396	430,791	474,727	686,435	2,563,132

(資料)森林保全課

(本工事費等 単位:千円)

事業名	農林事務所 南 会 津					
	平成21年度	平成22年度	平成23年度	平成24年度	平成25年度	実績累計
山地治山	197,599	259,705	174,701	138,230	313,159	1,083,394
復旧治山	164,259	200,844	115,499	56,429	228,420	765,451
予防治山	33,340	58,861	59,202	81,801	84,739	317,943
治山施設修繕	-	-	-	-	-	-
水土保持治山	-	-	-	-	-	-
広域防災対策総合治山(～H9)	-	-	-	-	-	-
地域防災対策総合治山	-	-	-	-	-	-
林地荒廃防止	-	-	-	-	-	-
山地災害総合減災対策治山	110,899	377,457	33,398	105,072	135,645	762,472
防災林造成	22,780	-	16,332	13,867	17,637	70,616
なだれ防止林造成	22,780	-	16,332	-	-	39,112
土砂流出防止林造成	-	-	-	-	-	-
海岸防災林造成	-	-	-	-	-	-
防災林造成	-	-	-	13,867	17,637	31,504
防風林造成	-	-	-	-	-	-
保安林整備	50,599	50,599	56,413	34,600	19,467	211,678
保安林改良	22,400	22,400	24,662	15,076	11,960	96,497
特定保安林整備緊急治山(～H12)	-	-	-	-	-	-
保育	28,199	28,199	31,751	19,524	7,508	115,180
複層林型保安林整備推進	-	-	-	-	-	-
保安林管理道整備	-	-	-	-	-	-
水源地域整備	186,445	94,185	-	-	-	280,630
水源森林総合整備(～H16)	-	-	-	-	-	-
集落水源地整備(～H16)	-	-	-	-	-	-
水源の里保全緊急整備(H17～)	28,852	-	-	-	-	28,852
水源流域広域保全(H17～)	-	-	-	-	-	-
水源流域地域保全(H17～)	35,261	-	-	-	-	35,261
奥地保安林保全緊急整備(H17～)	122,332	94,185	-	-	-	216,517
水源森林再生対策	-	-	-	-	-	-
共生保安林整備	-	-	-	-	-	-
生活環境保全林整備	-	-	-	-	-	-
自然環境保全林整備(～H9)	-	-	-	-	-	-
自然環境保全治山(H10～)	-	-	-	-	-	-
環境防災林整備	-	-	-	-	-	-
国有林野内補助治山	-	-	-	-	-	-
地すべり防止	-	-	-	-	-	-
計	568,322	781,946	280,844	291,769	485,908	2,408,789

(資料)森林保全課

(本工事費等 単位:千円)

農林事務所 事業名	相					双
	平成21年度	平成22年度	平成23年度	平成24年度	平成25年度	実績累計
山地治山	90,797	86,310	5,862	15,591	14,336	212,896
復旧治山	58,598	29,000	-	-	-	87,598
予防治山	32,199	57,310	5,862	15,591	14,336	125,298
治山施設修繕	-	-	-	-	-	-
水土保持治山	-	-	-	-	-	-
広域防災対策総合治山(～H9)	-	-	-	-	-	-
地域防災対策総合治山	-	-	-	-	-	-
林地荒廃防止	-	-	-	-	-	-
山地災害総合減災対策治山	-	-	4,262	2,130	2,132	8,524
防災林造成	-	16,034	132,587	41,661	79,442	269,724
なだれ防止林造成	-	-	-	-	-	-
土砂流出防止林造成	-	-	-	-	-	-
海岸防災林造成	-	16,034	132,587	-	-	148,621
防災林造成	-	-	-	41,661	79,442	121,103
防風林造成	-	-	-	-	-	-
保安林整備	62,646	39,250	10,685	10,961	1,785	125,327
保安林改良	40,368	24,668	8,900	8,900	-	82,836
特定保安林整備緊急治山(～H12)	-	-	-	-	-	-
保育	22,278	14,582	1,785	2,061	1,785	42,491
複層林型保安林整備推進	-	-	-	-	-	-
保安林管理道整備	-	-	-	-	-	-
水源地域整備	25,241	35,822	-	-	-	61,063
水源森林総合整備(～H16)	-	-	-	-	-	-
集落水源地域整備(～H16)	-	-	-	-	-	-
水源の里保全緊急整備(H17～)	-	-	-	-	-	-
水源流域広域保全(H17～)	-	-	-	-	-	-
水源流域地域保全(H17～)	-	-	-	-	-	-
奥地保安林保全緊急整備(H17～)	25,241	35,822	-	-	-	61,063
水源森林再生対策	-	-	-	-	-	-
共生保安林整備	-	-	-	-	-	-
生活環境保全林整備	-	-	-	-	-	-
自然環境保全林整備(～H9)	-	-	-	-	-	-
自然環境保全治山(H10～)	-	-	-	-	-	-
環境防災林整備	-	-	-	-	-	-
国有林野内補助治山	-	-	-	-	-	-
地すべり防止	-	-	-	-	-	-
計	178,684	177,416	153,396	70,343	97,695	677,534

(資料)森林保全課

(本工事費等 単位:千円)

農林事務所 事業名	い		わ		き	
	平成21年度	平成22年度	平成23年度	平成24年度	平成25年度	実績累計
山地治山	91,999	249,647	277,058	214,757	139,838	973,300
復旧治山	91,999	223,498	100,847	87,638	39,817	543,800
予防治山	-	26,149	176,211	127,119	100,021	429,500
治山施設修繕	-	-	-	-	-	-
水土保持治山	-	-	-	-	-	-
広域防災対策総合治山(～H9)	-	-	-	-	-	-
地域防災対策総合治山	-	-	-	-	-	-
林地荒廃防止	-	-	-	-	-	-
山地災害総合減災対策治山	42,228	43,256	84,458	49,288	7,770	227,000
防災林造成	91,190	-	112,299	30,240	102,655	336,384
なだれ防止林造成	-	-	-	-	-	-
土砂流出防止林造成	-	-	-	-	-	-
海岸防災林造成	91,190	-	112,299	-	-	203,489
防災林造成	-	-	-	30,240	102,655	132,895
防風林造成	-	-	-	-	-	-
保安林整備	9,999	25,976	22,419	7,951	10,477	76,822
保安林改良	3,000	19,558	14,999	-	1,170	38,727
特定保安林整備緊急治山(～H12)	-	-	-	-	-	-
保育	6,999	6,418	7,420	7,951	9,307	38,095
複層林型保安林整備推進	-	-	-	-	-	-
保安林管理道整備	-	-	-	-	-	-
水源地域整備	46,958	-	-	-	-	46,958
水源森林総合整備(～H16)	-	-	-	-	-	-
集落水源地域整備(～H16)	-	-	-	-	-	-
水源の里保全緊急整備(H17～)	-	-	-	-	-	-
水源流域広域保全(H17～)	-	-	-	-	-	-
水源流域地域保全(H17～)	-	-	-	-	-	-
奥地保安林保全緊急整備(H17～)	46,958	-	-	-	-	46,958
水源森林再生対策	-	-	-	-	-	-
共生保安林整備	-	-	-	-	-	-
生活環境保全林整備	-	-	-	-	-	-
自然環境保全林整備(～H9)	-	-	-	-	-	-
自然環境保全治山(H10～)	-	-	-	-	-	-
環境防災林整備	-	-	-	-	-	-
国有林野内補助治山	-	-	-	-	-	-
地すべり防止	156,999	142,420	-	-	-	299,419
計	439,373	461,299	496,234	302,236	260,741	1,959,883

(資料)森林保全課

(本工事費等 単位:千円)

農林事務所 事業名	全					体
	平成21年度	平成22年度	平成23年度	平成24年度	平成25年度	実績累計
山地治山	1,089,007	1,311,827	1,697,789	1,386,716	1,429,251	6,914,590
復旧治山	762,999	905,021	1,024,110	855,326	836,228	4,383,685
予防治山	228,167	406,806	673,679	531,390	593,023	2,433,064
治山施設修繕	-	-	-	-	-	-
水土保持治山	97,841	-	-	-	-	97,841
広域防災対策総合治山(～H9)	-	-	-	-	-	-
地域防災対策総合治山	97,841	-	-	-	-	97,841
林地荒廃防止	-	-	-	-	-	-
山地災害総合減災対策治山	259,396	665,413	318,056	273,522	260,079	1,776,466
防災林造成	151,685	144,380	328,077	180,487	286,023	1,090,653
なだれ防止林造成	32,279	44,346	16,332	-	-	92,957
土砂流出防止林造成	-	-	30,861	-	-	30,861
海岸防災林造成	91,190	16,034	244,886	-	-	352,110
防災林造成	14,108	42,000	17,999	180,487	286,023	540,617
防風林造成	14,108	42,000	17,999	-	-	74,107
保安林整備	208,268	193,323	139,128	103,255	75,857	719,830
保安林改良	115,695	116,323	78,672	55,172	33,574	399,436
特定保安林整備緊急治山(～H12)	-	-	-	-	-	-
保育	92,573	77,000	60,456	48,083	42,282	320,394
複層林型保安林整備推進	-	-	-	-	-	-
保安林管理道整備	-	-	-	-	-	-
水源地域整備	459,156	212,218	-	19,518	44,881	735,774
水源森林総合整備(～H16)	-	-	-	-	-	-
集落水源地域整備(～H16)	-	-	-	-	-	-
水源の里保全緊急整備(H17～)	78,455	4,951	-	-	-	83,406
水源流域広域保全(H17～)	-	-	-	-	-	-
水源流域地域保全(H17～)	121,441	77,260	-	-	-	198,701
奥地保安林保全緊急整備(H17～)	259,260	130,007	-	-	-	389,267
水源森林再生対策	-	-	-	19,518	44,881	64,400
共生保安林整備	-	-	-	-	-	-
生活環境保全林整備	-	-	-	-	-	-
自然環境保全林整備(～H9)	-	-	-	-	-	-
自然環境保全治山(H10～)	-	-	-	-	-	-
環境防災林整備	-	-	-	-	-	-
国有林野内補助治山	-	-	-	-	-	-
地すべり防止	254,499	221,420	396,006	185,331	327,552	1,384,808
計	2,422,011	2,748,581	2,879,056	2,148,829	2,423,643	12,622,120

(資料)森林保全課

### 3 民有林災害荒廃地調

(単位 面積:ha、被害額:千円)

災害の種類と区分 年次、 農林事務所	総数		融雪災		3月災		4月災		5月災		6月災		7月災		8月災		9月災		10月災		11月災		12月災	
	面積	被害額	面積	被害額	面積	被害額	面積	被害額	面積	被害額	面積	被害額	面積	被害額	面積	被害額	面積	被害額	面積	被害額	面積	被害額	面積	被害額
平成22年	1.31	279,000	-	-	-	-	0.53	181,000	-	-	0.24	38,000	-	15,000	0.30	20,000	-	-	-	-	-	-	0.24	25,000
平成23年	221.54	42,661,939	0.01	20,000	172.80	39,309,439	-	-	-	-	41.80	2,601,500	-	6.93	731,000	-	-	-	-	-	-	-	-	-
平成24年	1.10	315,600	-	-	-	-	-	-	0.52	51,500	0.58	264,100	-	-	-	-	-	-	-	-	-	-	-	-
平成25年	6.51	1,430,000	-	-	-	-	0.09	31,000	-	-	-	-	0.47	104,000	5.76	1,221,000	0.19	74,000	-	-	-	-	-	-
平成26年	0.23	106,000	-	4,000	-	-	0.06	5,000	-	-	-	-	-	2,000	-	-	-	-	0.17	95,000	-	-	-	-
県北	5.77	1,231,000	-	-	-	-	-	-	-	-	-	-	0.01	10,000	5.76	1,221,000	-	-	-	-	-	-	-	-
県中	0.57	125,000	-	-	-	-	-	-	0.01	1,000	0.46	94,000	-	0.10	30,000	-	-	-	-	-	-	-	-	-
県南	0.09	14,000	-	-	-	-	-	-	-	-	-	-	0.09	14,000	-	-	-	-	-	-	-	-	-	-
会津	-	-	-	-	-	-	-	-	-	-	-	-	-	-	-	-	-	-	-	-	-	-	-	-
南会津	-	-	-	-	-	-	-	-	-	-	-	-	-	-	-	-	-	-	-	-	-	-	-	-
相双	-	-	-	-	-	-	-	-	-	-	-	-	-	-	-	-	-	-	-	-	-	-	-	-
いわき	0.09	61,000	-	-	-	-	0.09	31,000	-	-	-	-	-	-	-	-	-	30,000	-	-	-	-	-	-
県北	-	-	-	-	-	-	-	-	-	-	-	-	-	-	-	-	-	-	-	-	-	-	-	-
県中	0.08	25,000	-	-	-	-	0.06	5,000	-	-	-	-	-	-	-	-	-	0.02	20,000	-	-	-	-	-
県南	0.15	75,000	-	-	-	-	-	-	-	-	-	-	-	-	-	-	-	0.15	75,000	-	-	-	-	-
会津	-	2,000	-	-	-	-	-	-	-	-	-	-	-	2,000	-	-	-	-	-	-	-	-	-	-
南会津	-	4,000	-	4,000	-	-	-	-	-	-	-	-	-	-	-	-	-	-	-	-	-	-	-	-
相双	-	-	-	-	-	-	-	-	-	-	-	-	-	-	-	-	-	-	-	-	-	-	-	-
いわき	-	-	-	-	-	-	-	-	-	-	-	-	-	-	-	-	-	-	-	-	-	-	-	-

(資料) 森林保全課

(注) 面積は山腹崩壊分のみ集計

#### 4 民有林治山施設災害復旧実績

(単位 工事費:千円)

実施年度・年災区分	査定申請額		査定額		平成22年度		平成23年度		平成24年度		平成25年度		平成26年度		備考
	箇所数	工事費	箇所数	工事費	箇所数	工事費	箇所数	工事費	箇所数	工事費	箇所数	工事費	箇所数	工事費	
平成22年	-	-	-	-	-	-	-	-	-	-	-	-	-	-	-
平成23年	11	5,049,919	11	5,030,012	-	-	8	1,489,798	3	360,080	5	768,166	5	2,430,071	-
平成24年	1	441,197	1	441,197	-	-	-	-	-	-	-	-	-	-	-
平成25年	-	-	-	-	-	-	-	-	-	-	-	-	-	-	-
平成26年	1	1,226,239	1	1,190,310	-	-	-	-	-	-	-	-	-	-	-

(資料) 森林保全課

# 5 民有林制限林種別面積

(1) 保安林

年 度 (農林事務所)	市 町 村	(単位 面積: ha)																														
		総 数	水源 かん 養 保安 林	土砂 流出 保安 林	土砂 崩壊 保安 林	防 安 林	風 暴 保安 林	水害 保安 林	潮害 保安 林	干害 保安 林	干害 防備 保安 林	なだ れ 防 止 保安 林	落石 防 止 保安 林	魚 つ き 保安 林	航 行 目 標 保安 林	保 安 林	健 全 保安 林	致 災 保安 林														
平成22年度		(162) 4,465	(6,307) 112,444	(18) 70,052	(580) 37,971	(12) 613	(1) 476	(12) 613	76	197	139	70	(3) 117	(13) 204	(4) 59	(66) 1,018	(7) 271	(17) 1,151	(1) 25	(3) 142	(3) 8	(1) 7	(3) 2	(118) 130	(5,582) 899	(9) 34	(31) 122					
平成23年度		(162) 4,473	(6,306) 112,605	(18) 70,186	(580) 37,988	(12) 615	(1) 479	(12) 615	76	197	139	70	(3) 117	(13) 205	(4) 59	(66) 1,018	(7) 271	(17) 1,151	(1) 27	(3) 149	(3) 8	(1) 7	(3) 2	(118) 130	(5,581) 899	(9) 34	(31) 122					
平成24年度		(162) 4,489	(6,306) 112,905	(0) 70,248	(580) 38,220	(1) 483	(1) 483	(12) 619	76	197	139	70	(3) 117	(13) 204	(4) 59	(66) 1,018	(7) 271	(17) 1,151	(1) 28	(3) 152	(3) 8	(1) 7	(3) 2	(118) 130	(5,581) 899	(9) 34	(31) 122					
平成25年度		(162) 4,517	(6,306) 113,337	(0) 70,526	(580) 38,338	(1) 496	(1) 496	(12) 653	76	196	140	70	(3) 117	(13) 204	(4) 59	(66) 1,018	(7) 271	(17) 1,151	(1) 28	(3) 152	(3) 8	(1) 7	(3) 2	(118) 130	(5,581) 899	(9) 35	(31) 125					
平成26年度		(162) 4,538	(6,301) 113,584	(0) 70,618	(580) 38,485	(1) 503	(1) 503	(12) 666	76	196	141	73	(3) 117	(13) 198	(4) 59	(66) 1,016	(7) 271	(17) 1,151	(1) 28	(3) 152	(3) 8	(1) 7	(3) 2	(118) 130	(5,576) 899	(9) 35	(31) 125					
(( 県北 ))		(22) 651	(597) 7,295	(8) 3,306	(176) 3,578	83	91	91	—	—	95	59	—	—	2	14	—	—	1	1	—	—	—	—	(10) 411	(4) 225	(4) 16	(10) 21				
福島市		(11) 246	(246) 3,278	(3) 1,109	(65) 1,109	6	23	23	—	—	90	54	—	—	1	0	—	—	—	—	—	—	—	—	(4) 171	(4) 19	(4) 16	(10) 21				
二本松市		(3) 111	(141) 610	1 130	51 225	49	46	46	—	—	4	5	—	—	1	14	—	—	—	—	—	—	—	—	(3) 141	(3) 190	(3) 18	(3) 8				
伊達市		(5) 206	(124) 2,199	(4) 728	(106) 1,452	17	10	10	—	—	1	0	—	—	—	—	—	—	1	1	—	—	—	—	(1) 18	(1) 8	(1) 0	(1) 0				
本宮市		(1) 6	(14) 18	—	2 15	3	3	3	—	—	—	—	—	—	—	—	—	—	—	—	—	—	—	—	(1) 14	(1) 8	(1) 0	(1) 0				
桑折町		(1) 21	(67) 520	2 88	18 424	—	—	—	—	—	—	—	—	—	—	—	—	—	—	—	—	—	—	—	(1) 67	(1) 8	(1) —	(1) —	(1) —			
国見町		(1) 18	(5) 185	1 5	17 180	—	—	—	—	—	—	—	—	—	—	—	—	—	—	—	—	—	—	—	—	—	—	—	—			
川俣町		39	330	8	153	23	168	8	9	—	—	—	—	—	—	—	—	—	—	—	—	—	—	—	—	—	—	—	—	—		
大玉村		4	155	1	150	3	5	—	—	—	—	—	—	—	—	—	—	—	—	—	—	—	—	—	—	—	—	—	—	—	—	
(( 県中 ))		(22) 445	(690) 10,186	(2) 7,614	(286) 2,057	98	98	98	12	17	4	0	—	—	24	334	—	—	3	9	—	—	—	—	(20) 404	(20) 35	(20) 3	(20) 22				
郡山市		(10) 119	(266) 7,505	(1) 39	(14) 648	9	15	15	9	16	2	0	—	—	4	54	—	—	2	4	—	—	—	—	(9) 252	(9) 10	(9) 1	(9) 3				
須賀川市		(8) 36	(379) 1,506	(1) 610	(272) 796	—	—	—	1	0	—	—	—	—	6	97	—	—	—	—	—	—	—	—	(7) 107	(7) 3	(7) —	(7) —				
田村市		73	175	1	0	46	85	21	18	—	—	—	—	3	50	—	—	—	—	—	—	—	—	—	—	1	22	1	0			
鏡石町		—	—	—	—	—	—	—	—	—	—	—	—	—	—	—	—	—	—	—	—	—	—	—	—	—	—	—	—	—	—	
天栄村		39	163	1	7	27	145	7	10	2	1	2	0	—	—	—	—	—	—	—	—	—	—	—	—	—	—	—	—	—	—	—
石川町		(1) 43	(14) 81	1 2	32 35	7	5	5	—	—	—	—	—	—	2	39	—	—	—	—	—	—	—	—	(1) 14	(1) 0	(1) 0	(1) 0				



(単位 面積:ha)

年度 (農林事務所)) 市町村	総 箇所	面積	数	水源 かん養 保安林	土砂 流出 保安林	土砂 防備 保安林	風 崩 保安林	水害 防備 保安林	潮害 防備 保安林	干害 防備 保安林	なだれ 防止 保安林	土石 防止 保安林	魚つ き 保安林	航行 目標 保安林	健康 保安林	致 安 林	面積	
																		箇所
玉川村	2	0	0	0	0	0	0	0	0	0	0	0	0	0	0	0	0	0
平田村	21	37	0	0	0	0	0	0	0	0	0	0	0	0	0	0	0	0
浅川町	(2) 7	(14) 15	0	0	0	0	0	0	0	0	0	0	0	0	0	0	0	0
古殿町	47	608	2	240	29	272	10	20	0	5	71	1	5	0	0	0	0	0
三春町	(1) 21	(17) 40	0	0	15	35	5	5	0	0	0	0	0	0	0	0	0	0
小野町	37	56	0	0	10	16	25	17	0	1	4	0	0	0	0	0	0	19
(( 県南 ))	(14) 471	(727) 4,590	12	665	355	3,543	75	137	0	(1) 2	(2) 101	2	5	0	(10) 12	(714) 57	(3) 6	(11) 2
白河市	47	763	10	421	19	300	14	36	0	0	0	2	5	0	0	0	0	1
西郷村	(6) 48	(548) 1,533	2	244	29	1,116	5	13	0	(1) 1	(2) 83	0	0	0	(5) 5	(546) 1	0	0
泉崎村	(1) 4	(49) 49	0	0	3	49	0	0	0	0	0	0	0	0	(1) 0	(49) 0	0	0
中島村	0	0	0	0	0	0	0	0	0	0	0	0	0	0	0	0	0	0
矢吹町	(1) 2	(4) 4	0	0	0	0	0	0	0	0	0	0	0	0	(1) 1	(4) 0	0	0
棚倉町	74	272	0	0	55	232	19	40	0	0	0	0	0	0	0	0	0	0
矢祭町	(5) 133	(83) 934	0	0	121	902	5	1	0	1	18	0	0	0	(2) 2	(72) 12	(3) 4	(11) 1
塙町	(1) 109	(43) 925	0	0	100	877	8	14	0	0	0	0	0	0	(1) 1	(43) 34	0	0
鮫川村	(0) 54	(0) 110	0	0	28	67	24	33	0	0	0	0	0	0	2	10	0	0
(( 会津 ))	(29) 1,125	(1,541) 35,039	151	25,645	714	8,405	51	133	0	(2) 10	(7) 147	(17) 530	49	0	(14) 16	(1,432) 53	(2) 7	(10) 57
会津若松市	(2) 82	(10) 3,432	7	2,844	61	525	1	0	0	0	1	8	8	0	(1) 2	(2) 1	(1) 3	(8) 41
喜多方市	(8) 250	(194) 9,263	37	7,736	(3) 1,335	(22) 1,335	8	40	0	2	25	88	5	0	(5) 5	(172) 23	1	16
北塩原村	(1) 37	(2) 705	9	593	22	111	3	0	0	0	2	1	0	0	0	0	(1) 1	(2) 0
西会津町	(6) 184	(143) 4,656	21	2,756	99	1,676	13	68	0	(1) 1	(59) 46	(11) 156	0	0	(2) 2	(73) 0	2	0
磐梯町	(2) 9	(110) 1,102	7	1,102	0	0	0	0	0	0	0	0	0	0	(2) 2	(110) 0	0	0

(単位 面積:ha)

年度 (農林事務所)	市町村	総数		水源かん養保安林		土砂流出防備保安林		土砂崩壊防備保安林		風災保安林		水害防備保安林		湖害防備保安林		干害防備保安林		なだれ防止保安林		落石防止保安林		魚つき保安林		航行目標保安林		健康保安林		致災保安林	
		箇所	面積	箇所	面積	箇所	面積	箇所	面積	箇所	面積	箇所	面積	箇所	面積	箇所	面積	箇所	面積	箇所	面積	箇所	面積	箇所	面積	箇所	面積	箇所	面積
	猪苗代町	63	2,880	14	1,217	28	1,580	3	9	13	38	-	-	-	-	-	-	-	-	5	36	-	-	-	-	-	-	-	-
	会津坂下町	17	58	-	-	16	58	-	-	-	-	1	0	-	-	-	-	-	-	-	-	-	-	-	-	-	-	-	-
	湯川村	-	-	-	-	-	-	-	-	-	-	-	-	-	-	-	-	-	-	-	-	-	-	-	-	-	-	-	-
	柳津町	(1)	(14)	5	1,049	82	793	3	2	-	-	-	-	-	-	1	14	17	39	-	-	-	-	-	(1)	(14)	0	-	
	三島町	(2)	(2)	11	1,361	34	256	3	2	-	-	-	-	-	-	(1)	55	19	57	-	-	-	-	-	-	1	29	-	
	金山町	(3)	(5)	15	2,001	108	1,151	14	11	-	-	-	-	-	-	1	6	34	180	1	0	-	-	-	-	-	-	-	-
	昭和村	17	126	1	31	12	91	1	1	-	-	-	-	-	2	3	1	0	-	-	-	-	-	-	-	-	-	-	-
	会津美里町	(4)	(1,061)	24	4,955	82	829	2	0	-	-	-	-	-	-	1	26	2	1	-	-	-	-	-	(3)	(1,061)	0	-	
	((南会津))	(14)	(1,408)	104	25,681	(1)	(40)	(1)	(12)	-	-	1	3	-	7	234	124	621	(1)	(3)	(1)	(88)	-	-	(11)	(1,353)	446	-	
	下郷町	(3)	(938)	11	2,762	111	7,583	8	12	-	-	-	-	-	1	21	3	5	9	84	-	-	-	-	(3)	(938)	359	-	
	檜枝岐村	8	91	1	6	2	34	-	-	-	-	-	-	-	-	-	-	5	51	-	-	-	-	-	-	-	-	-	-
	只見町	(3)	(61)	12	3,824	69	2,837	3	1	-	-	-	-	-	-	-	-	63	352	-	-	-	-	-	(2)	(49)	48	-	
	南会津町	(8)	(409)	80	19,089	109	2,521	4	9	-	-	1	3	-	6	213	53	213	(1)	(3)	(1)	(4)	-	-	(6)	(366)	39	-	
	((相双))	(36)	(624)	88	5,592	(3)	(56)	72	64	32	20	29	9	(2)	87	156	12	157	-	-	-	-	8	3	(31)	(767)	56	-	
	相馬市	(5)	(135)	28	708	50	686	3	3	-	-	2	2	8	66	-	-	-	-	-	-	3	1	-	(4)	(117)	0	-	
	南相馬市	(11)	(189)	23	1,093	123	1,609	15	21	7	9	11	2	42	57	3	67	-	-	-	-	4	1	-	(10)	(188)	1	-	
	新地町	(2)	(62)	12	248	22	164	-	-	1	0	-	-	5	0	2	7	-	-	-	-	1	1	-	(1)	(25)	0	-	
	飯舘村	31	289	1	20	28	267	2	2	-	-	-	-	-	-	-	-	-	-	-	-	-	-	-	-	-	-	-	-
	広野町	(2)	(47)	4	545	20	94	4	3	1	0	-	1	1	-	-	-	-	-	-	-	-	-	-	(2)	(47)	0	-	
	檜葉町	(3)	(10)	75	-	12	55	14	8	4	1	4	0	9	10	-	-	-	-	-	-	-	-	-	(3)	(10)	1	-	
	富岡町	(1)	(54)	3	376	16	146	7	3	2	2	-	2	1	-	-	-	-	-	-	-	-	-	-	(1)	(54)	0	-	

年度 (農林事務所)) 市町村	総数		水源かん養保安林		土砂流出防備保安林		土砂崩壊防備保安林		防風保安林		水害防備保安林		潮害防備保安林		干害防備保安林		なだれ防止保安林		落石防止保安林		魚つき保安林		航行目標保安林		健康保安林		致風保安林			
	箇所	面積	箇所	面積	箇所	面積	箇所	面積	箇所	面積	箇所	面積	箇所	面積	箇所	面積	箇所	面積	箇所	面積	箇所	面積	箇所	面積	箇所	面積	箇所	面積		
川内村	(3)	(221)	61	3,345	12	2,403	39	883	7	6	—	—	—	—	—	—	—	—	—	—	—	—	—	—	—	—	—	—	—	
大熊町	(2)	(81)	26	293	5	199	7	66	1	3	3	0	—	5	2	19	—	—	—	—	—	—	—	—	(2)	(81)	—	—	—	
双葉町	(2)	(7)	40	592	—	—	18	573	3	2	5	3	—	12	14	—	—	—	—	—	—	—	—	—	(2)	(7)	—	—	—	
浪江町	(5)	(18)	81	236	—	—	37	148	12	12	9	5	12	5	2	5	64	—	—	—	—	—	—	—	(3)	(17)	—	—	—	
葛尾村	9	(221)	24	—	—	—	5	23	4	1	—	—	—	—	—	—	—	—	—	—	—	—	—	—	—	—	—	—	—	
((いわき))	(25)	(514)	544	5,635	29	2,115	321	3,213	109	121	8	38	11	2	30	42	2	52	—	—	—	—	—	(1)	(3)	(22)	(495)	27	3	23
いわき市	(25)	(514)	544	5,635	29	2,115	321	3,213	109	121	8	38	11	2	30	42	2	52	—	—	—	—	—	(1)	(3)	(22)	(495)	27	3	23

(資料) 森林保全課

(注) 箇所数については地続きの保安林を1箇所とした。保安林の種類が相違する場合及び2以上の市町村区域にまたがる場合にはそれぞれ2箇所とした。  
( )内は他の保安林の兼種分で外数

(2)保安林以外の制限林

〔森林計画区〕 (農林事務所) 市町村 (旧市町村)	保安施設 地区内の 森林	砂防施設 地区内の 森林	その他 制限のある 地区内の 森林	自然公園特別地域内の森林										計	市計画 法による 制限林	林業種苗 法による 制限林	自然環境 保全地域 の 特別地区	鳥獣保護 地区	合計					
				立公園			立公園			立公園			立公園											
				特別 保護 地区	第一種 特別 地域	第二種 特別 地域	特別 保護 地区	第一種 特別 地域	第二種 特別 地域	特別 保護 地区	第一種 特別 地域	第二種 特別 地域	特別 保護 地区							第一種 特別 地域	第二種 特別 地域	特別 保護 地区	第一種 特別 地域	第二種 特別 地域
				小計	小計	小計	小計	小計	小計	小計	小計	小計	小計							小計	小計	小計	小計	
県計	(943) 38.17	(6072.54) 12,094.40	(008) 10.06	(159.53) 3,332.74	(318.62) 6,230.1	(2,212.23) 5,486.32	(3,332.74) 6,918.24	(6,023.12) 14,132.83	(4.43) 4.43	(207.73) 652.36	(212.16) 884.52	(212.16) 884.52	(7,341.85) 17,866.87	(169.76) 374.76	(257.86) 1,289.35	(238.48) 445.57	(1,268.98) 1,383.82	(15,358.99) 33,508.00						
〔阿武隈川〕	(754) 19.26	(1,313.80) 2,786.63	—	(30.20) 715.40	(1,469.11) 681.27	(2,180.58) 2,180.58	(1,287.36) 1,287.36	—	—	—	—	—	(1,362.71) 2,819.86	(144.97) 307.61	(127.31) 532.42	(8.52) 15.70	(203.09) 223.27	(3,167.94) 6,676.75						
《 県北 》	(003) 4.05	(964.04) 2,115.28	(30.20) 482.14	(215.66) 681.27	(787.64) 1,183.61	(1,183.61) 1,183.61	(774.17) 774.17	—	—	—	—	—	(80.78) 1,447.91	(66.38) 271.80	(66.38) 271.80	(1.41) 1.41	(119.84) 140.02	(2,035.85) 4,077.00						
福島市	0.08	2,066.75	30.20	(202.21) 681.27	(541.76) 1,127.49	(774.17) 1,127.49	(774.17) 1,127.49	—	—	—	—	—	(60.00) 1,127.49	60.00	271.80	1.41	14.17	(1,854.48) 3,541.70						
( 福島 )	—	(231.53) 789.72	—	(194.71) 464.08	(688.79) 844.46	(688.79) 844.46	(688.79) 844.46	—	—	—	—	—	(658.79) 844.46	—	271.80	1.41	14.17	(946.70) 1,901.56						
( 松川 )	—	13.02	—	—	—	—	—	—	—	—	—	—	—	—	—	—	—	13.02						
( 信夫 )	—	—	—	—	—	—	—	—	—	—	—	—	—	—	—	—	—	—						
( 吾妻 )	0.08	(732.40) 1,284.01	—	(30.20) 77.68	(7.50) 159.04	(115.38) 283.03	(115.38) 283.03	—	—	—	—	—	(115.38) 283.03	(60.00) 60.00	—	—	—	(907.78) 1,627.12						
( 飯野 )	—	—	—	—	—	—	—	—	—	—	—	—	—	—	—	—	—	—						
二本松市	—	1.46	—	(13.47) 66.12	(13.47) 66.12	(13.47) 66.12	(13.47) 66.12	—	—	—	—	—	(13.47) 77.06	(19.49) 19.49	—	—	—	(32.96) 104.02						
( 二本松 )	—	1.46	—	(13.47) 66.12	(13.47) 66.12	(13.47) 66.12	(13.47) 66.12	—	—	—	—	—	(13.47) 77.06	(8.94) 8.94	—	—	—	(22.41) 93.47						
( 安達 )	—	—	—	—	—	—	—	—	—	—	—	—	—	—	—	—	—	—						
( 岩代 )	—	—	—	—	—	—	—	—	—	—	—	—	—	—	—	—	—	—						
( 東和 )	—	—	—	—	—	—	—	—	—	—	—	—	—	—	—	—	—	—						
伊達市	—	(0.11) 29.97	—	—	—	—	—	—	—	—	—	—	—	—	—	—	—	(10.55) 10.55						
( 伊達 )	—	(0.11) 29.97	—	—	—	—	—	—	—	—	—	—	—	—	—	—	—	(10.55) 10.55						
( 梁川 )	0.01	2.13	—	—	—	—	—	—	—	—	—	—	—	—	—	—	—	2.14						
( 保原 )	—	—	—	—	—	—	—	—	—	—	—	—	—	—	—	—	—	—						
( 霊山 )	—	(0.11) 26.50	—	—	—	—	—	—	—	—	—	—	—	—	—	—	—	(147.09) 389.70						
( 月舘 )	0.04	1.34	—	—	—	—	—	—	—	—	—	—	—	—	—	—	—	1.38						
本宮市	—	—	—	—	—	—	—	—	—	—	—	—	—	—	—	—	—	—						
( 本宮 )	—	—	—	—	—	—	—	—	—	—	—	—	—	—	—	—	—	0.62						
( 白沢 )	—	—	—	—	—	—	—	—	—	—	—	—	—	—	—	—	—	—						
桑折町	(0.03) 0.03	—	—	—	—	—	—	—	—	—	—	—	—	—	—	—	—	0.62 (1.32)						
( 桑折 )	(0.03) 0.03	—	—	—	—	—	—	—	—	—	—	—	—	—	—	—	—	0.62 (1.32)						
国見町	3.85	0.21	—	—	—	—	—	—	—	—	—	—	—	—	—	—	—	7.85						
( 国見 )	3.85	0.21	—	—	—	—	—	—	—	—	—	—	—	—	—	—	—	7.85						
川俣町	—	16.89	—	—	—	—	—	—	—	—	—	—	—	—	—	—	—	16.89						
( 川俣 )	—	16.89	—	—	—	—	—	—	—	—	—	—	—	—	—	—	—	16.89						
大玉村	0.04	—	—	—	—	—	—	—	—	—	—	—	—	—	—	—	—	0.04						
( 大玉 )	0.04	—	—	—	—	—	—	—	—	—	—	—	—	—	—	—	—	0.04						



(単位 面積:ha)

【森林計画区】 (農林事務所)	保安施設 地区内の 森林	砂防施設 地区内の 森林	その地 帯のある 地区内の 森林	自 然 公 園						森 林 公 園						中跡名勝 天然記念地 指定地 域内の 森林	都市計画 法による 制限林	林業種苗 法による 制限林	自然環境 保全地域 の 特別地区	鳥獣保護 地区	合 計																				
				立 公 園			定 公 園			立 公 園			立 公 園																												
				特別 保護 地区	第一種 特別 地域	第二種 特別 地域	第三種 特別 地域	特別 保護 地区	第一種 特別 地域	第二種 特別 地域	第三種 特別 地域	特別 保護 地区	第一種 特別 地域	第二種 特別 地域	第三種 特別 地域							特別 保護 地区	第一種 特別 地域	第二種 特別 地域	第三種 特別 地域	小計	小計														
石川町	0.46	46.73	-	-	-	-	-	-	-	-	-	-	-	-	-	-	-	-	(0.73)	10.79	-	-	-	-	-	-	-	(0.73)	57.98												
五川村	-	-	-	-	-	-	-	-	-	-	-	-	-	-	-	-	-	-	-	-	-	-	-	-	-	-	-	-	-												
平田村	-	-	-	-	-	-	-	-	-	-	-	-	-	-	-	-	-	-	-	-	-	-	-	-	-	-	-	-	-												
浅川町	-	-	-	-	-	-	-	-	-	-	-	-	-	-	-	-	-	-	-	-	-	-	-	-	-	-	-	-	-												
古殿町	0.08	(7.24) 13.87	-	-	-	-	-	-	-	-	-	-	-	-	-	-	-	-	-	-	-	-	-	-	-	-	-	(7.24) 13.95	(0.21)												
三春町	-	-	-	-	-	-	-	-	-	-	-	-	-	-	-	-	-	-	-	-	-	-	-	-	-	-	-	48.56	(22.59)												
小野町	-	-	-	-	-	-	-	-	-	-	-	-	-	-	-	-	-	-	-	-	-	-	-	-	-	-	-	21.44	22.59												
《県南その1》	(0.71) 7.87	(41.88) 97.67	-	(487.83) 847.38	-	-	-	-	-	-	-	-	-	-	-	-	-	-	-	-	-	-	-	-	-	-	-	(618.96) 1,141.90	(69.99) 95.57	(2.23) 2.23	-	-	-	-							
白河市	(0.31) 0.74	(0.90) 14.26	-	-	-	-	-	-	-	-	-	-	-	-	-	-	-	-	-	-	-	-	-	-	-	-	-	(16.52) 69.28	21.90 30.85	21.90 30.85	21.90 30.85	21.90 30.85	(0.11) 0.11	-	-	-	(87.43) 199.64				
(白河)	0.43 (0.31)	(0.50) 12.81	-	-	-	-	-	-	-	-	-	-	-	-	-	-	-	-	-	-	-	-	-	-	-	-	-	(16.52) 69.28	19.68 19.57	19.68 19.57	19.68 19.57	19.68 19.57	(0.11) 0.11	-	-	-	(87.01) 197.66				
(表郷)	0.31	-	-	-	-	-	-	-	-	-	-	-	-	-	-	-	-	-	-	-	-	-	-	-	-	-	-	0.11	0.11	0.11	0.11	0.11	0.11	0.11	0.11	(0.42) 0.53					
(東)	-	-	-	-	-	-	-	-	-	-	-	-	-	-	-	-	-	-	-	-	-	-	-	-	-	-	-	-	-	-	-	-	-	-	-	-	-	-			
(大信)	-	-	-	-	-	-	-	-	-	-	-	-	-	-	-	-	-	-	-	-	-	-	-	-	-	-	-	-	-	-	-	-	-	-	-	-	-	-	-		
西郷村	(0.40) 7.13	(41.18) 83.41	-	(487.83) 847.38	-	-	-	-	-	-	-	-	-	-	-	-	-	-	-	-	-	-	-	-	-	-	-	-	(487.83) 847.38	2.12	2.12	2.12	2.12	2.12	2.12	2.12	2.12	(531.53) 940.04			
泉崎村	-	-	-	-	-	-	-	-	-	-	-	-	-	-	-	-	-	-	-	-	-	-	-	-	-	-	-	-	-	-	-	-	-	-	-	-	-	-	-	-	
中島村	-	-	-	-	-	-	-	-	-	-	-	-	-	-	-	-	-	-	-	-	-	-	-	-	-	-	-	-	-	-	-	-	-	-	-	-	-	-	-	-	
矢吹町	-	-	-	-	-	-	-	-	-	-	-	-	-	-	-	-	-	-	-	-	-	-	-	-	-	-	-	-	-	-	-	-	-	-	-	-	-	-	-	-	-
〔奥久慈〕	(0.69) 1.46	(6.18) 82.35	0.35	-	-	-	-	-	-	-	-	-	-	-	-	-	-	-	-	-	-	-	-	-	-	-	-	-	(26.50) 53.68	(52.78) 108.47	(52.78) 108.47	(52.78) 108.47	(52.78) 108.47	(52.78) 108.47	(52.78) 108.47	(52.78) 108.47	(52.78) 108.47	(44.33) 56.76	(103.98) 251.19		
《県南その2》	(0.69) 1.46	(6.18) 82.35	0.35	-	-	-	-	-	-	-	-	-	-	-	-	-	-	-	-	-	-	-	-	-	-	-	-	(26.50) 53.68	(52.78) 108.47	(52.78) 108.47	(52.78) 108.47	(52.78) 108.47	(52.78) 108.47	(52.78) 108.47	(52.78) 108.47	(44.33) 56.76	(103.98) 251.19				
棚倉町	0.13 (0.69)	63.73 10.24	-	-	-	-	-	-	-	-	-	-	-	-	-	-	-	-	-	-	-	-	-	-	-	-	-	(3.56) 3.56	(3.56) 3.56	(3.56) 3.56	(3.56) 3.56	(3.56) 3.56	(3.56) 3.56	(3.56) 3.56	(3.56) 3.56	(3.56) 3.56	(3.56) 3.56	(3.56) 3.56	(3.56) 3.56	(3.56) 3.56	
矢祭町	1.33	10.24	-	-	-	-	-	-	-	-	-	-	-	-	-	-	-	-	-	-	-	-	-	-	-	-	-	(22.94) 50.12	(49.22) 104.91	(49.22) 104.91	(49.22) 104.91	(49.22) 104.91	(49.22) 104.91	(49.22) 104.91	(49.22) 104.91	(44.33) 56.76	(95.16) 173.24				
埴町	-	(5.26) 8.38	-	-	-	-	-	-	-	-	-	-	-	-	-	-	-	-	-	-	-	-	-	-	-	-	-	-	-	-	-	-	-	-	-	-	-	-	-	-	-
鯉川村	-	-	0.35	-	-	-	-	-	-	-	-	-	-	-	-	-	-	-	-	-	-	-	-	-	-	-	-	-	-	-	-	-	-	-	-	-	-	-	-	-	-
《県南》	(1.40) 9.33	(47.86) 180.02	0.35	(487.83) 847.38	-	-	-	-	-	-	-	-	-	-	-	-	-	-	-	-	-	-	-	-	-	-	-	-	(16.52) 540.61	(52.78) 177.75	(52.78) 177.75	(52.78) 177.75	(52.78) 177.75	(52.78) 177.75	(52.78) 177.75	(52.78) 177.75	(44.33) 56.76	(722.94) 1,393.09			







(単位 面積:ha)

【森林計画区】 (農林事務所) 市町村 (旧市町村)	保安施設 地区内の 森林	砂防施設 地区内の 森林	その地 制限のある 地区内の 森林	自 然 公 園						森 林 公 園						中跡名勝 天然記念 物指定地 域内の 森林	都市計画 法による 制限林	林業種苗 法による 制限林	自然環境 保全地域 の 特別地区	鳥獣保護 地区	合 計			
				立 公 園			定 公 園			立 公 園			立 公 園											
				特 別 保護 地区	第 一 種 特 別 地 域	第 二 種 特 別 地 域	第 三 種 特 別 地 域	小 計	特 別 保護 地区	第 一 種 特 別 地 域	第 二 種 特 別 地 域	第 三 種 特 別 地 域	小 計	特 別 保護 地区	第 一 種 特 別 地 域							第 二 種 特 別 地 域	第 三 種 特 別 地 域	小 計
				計	計	計	計	計	計	計	計	計	計	計	計							計	計	計
《いわき》	3.27	(39.75)	(0.08)	-	-	-	-	-	-	-	6.93	(31.07)	(250.63)	(281.70)	(281.70)	(4.15)	-	(9.29)	(12.42)	(347.39)				
いわき市		265.74	8.10	(0.08)	-	-	-	-	-	-	144.38	(31.07)	453.10	604.41	604.41	20.29	-	29.76	14.67	946.24				
(平)	3.27	(39.75)	(0.08)	-	-	-	-	-	-	-	6.93	(31.07)	(250.63)	(281.70)	(281.70)	(4.15)	-	(9.29)	(12.42)	(347.39)				
(常磐)	-	265.74	8.10	(0.39)	-	-	-	-	-	-	144.38	(11.49)	453.10	604.41	604.41	20.29	-	29.76	14.67	946.24				
(小名浜)	-	2.87	1.64	-	-	-	-	-	-	-	74.54	(16.26)	78.25	152.79	152.79	5.13	-	-	-	(28.14)				
(内郷)	-	2.94	0.01	-	-	-	-	-	-	-	-	-	-	-	-	-	-	-	-	162.43				
(勿来)	0.07	(0.16)	1.00	-	-	-	-	-	-	-	-	-	-	-	-	-	-	-	-	2.95				
(遠野)	3.10	4.28	1.24	-	-	-	-	-	-	-	6.93	(1.72)	32.25	65.50	65.50	0.32	-	-	(12.42)	(1.72)				
(田人)	-	15.73	-	-	-	-	-	-	-	-	-	-	-	-	-	-	-	-	-	74.44				
(好間)	-	28.49	1.35	-	-	-	-	-	-	-	-	(11.87)	(11.87)	(11.87)	(11.87)	-	-	-	14.67	30.40				
(小川)	-	(38.17)	2.14	-	-	-	-	-	-	-	-	-	-	-	-	-	-	-	-	(11.87)				
(三和)	-	(1.03)	6.17	-	-	-	-	-	-	-	-	-	(168.18)	(168.18)	(168.18)	-	-	-	-	(11.87)				
(四倉)	-	30.31	-	-	-	-	-	-	-	-	-	7.21	168.18	175.39	175.39	-	-	-	-	20.47				
(川前)	0.10	18.20	(0.08)	-	-	-	-	-	-	-	(3.09)	(3.09)	174.42	174.42	174.42	-	-	-	(9.29)	62.18				
(久ノ浜)	-	4.16	0.72	-	-	-	-	-	-	-	4.61	4.61	66.19	66.19	66.19	-	-	-	9.29	(47.46)				
(大久)	-	-	-	-	-	-	-	-	-	-	-	-	-	-	-	-	-	-	-	137.21				
	-	10.32	-	-	-	-	-	-	-	-	-	-	-	-	-	-	-	-	-	(169.21)				

(資料) 森林計画課

- (注) 1. ( )は他の制限林との重複面積で内数である。  
 2. 「その他制限のある森林」とは、「ほた山崩落防止区域」と「急傾斜崩落危険区域」の合計である。  
 3. 《県南その1》は県南農林事務所のうち白河市と西白河郡の計である。  
 4. 《県南その2》は県南農林事務所のうち東白川郡4町村の計である。  
 4. 《県南》は、県南農林事務所計である。

## 6 林地開発許可処理状況

年度 農林事務所名	工場・事業場 用地の造成		住宅用地の造成		別荘地の造成		ゴルフ場の設置		農用地の造成		土石の採掘		その他		計	
	件数	面積	件数	面積	件数	面積	件数	面積	件数	面積	件数	面積	件数	面積	件数	面積
	(面積:ha)															
昭和49～平成26年度	156	903	116	1,024	14	71	56	3,420	176	769	297	868	143	896	958	7,951
果																
北	11	50	24	258	3	26	5	257	40	198	39	101	25	84	147	974
中	49	307	28	150	5	26	11	638	55	205	48	192	19	102	215	1,620
南	29	154	20	240	4	13	17	994	17	58	36	125	13	42	136	1,626
津	7	23	9	49	2	6	5	348	23	126	48	109	21	90	115	751
津	0	0	0	0	0	0	1	26	1	2	2	4	8	100	12	132
双	31	109	10	25	0	0	4	287	33	166	56	176	22	356	156	1,119
い	29	260	25	302	0	0	13	870	7	14	68	161	35	122	177	1,729
わ																
き																
計																
過去10年間																
平成17年度	2	15	0	0	0	0	0	0	0	0	1	2	6	225	9	242
平成18年度	2	7	0	0	0	0	0	0	0	0	3	14	0	0	5	21
平成19年度	2	3	0	0	0	0	0	0	1	4	0	0	0	0	3	7
平成20年度	3	11	0	0	0	0	0	0	0	0	1	4	1	2	5	17
平成21年度	3	17	0	0	0	0	0	0	0	0	1	3	0	0	4	20
平成22年度	1	2	0	0	0	0	0	0	1	4	2	5	1	13	5	24
平成23年度	2	5	0	0	0	0	0	0	1	4	1	2	0	0	4	11
平成24年度	1	6	0	0	0	0	0	0	0	0	0	0	0	0	1	6
平成25年度	6	48	0	0	0	0	0	0	0	0	5	39	0	0	11	87
平成26年度	9	43	0	0	0	0	0	0	1	3	3	7	0	0	13	53

(資料) 森林保全課

7 林地開発連絡調整処理状況

年度 農林事務所名	工場・事業場 用地の造成		学校・博物館 用地の造成		住宅用地の造成		公園・運動場等 の造成		農用地の造成		土石の採掘		道路の新設 又は改築		ダム等の設置		その他		計	
	件数	面積	件数	面積	件数	面積	件数	面積	件数	面積	件数	面積	件数	面積	件数	面積	件数	面積		
																				面積
昭和49～平成26年度	195	2,018	44	208	72	610	99	491	204	3,105	35	135	342	2,310	33	837	156	841	1,180	10,555
果	28	171	12	88	13	38	13	38	19	240	2	6	39	172	3	268	23	70	152	1,091
北	52	442	10	27	16	153	28	154	95	960	1	3	35	370	7	158	26	383	270	2,650
中	43	504	7	16	12	73	15	55	21	818	3	9	52	141	4	129	18	43	175	1,788
南	13	50	1	1	5	52	12	76	18	174	9	28	95	442	7	59	17	63	177	945
津	0	0	1	3	0	0	7	27	6	44	2	4	23	92	4	81	22	96	65	347
会	42	487	4	14	15	48	16	96	33	447	17	84	43	410	6	113	29	92	205	1,791
南	17	364	9	59	11	246	8	45	12	422	1	1	55	683	2	29	21	94	136	1,943
相	0	0	0	0	0	0	1	2	0	0	0	0	8	66	0	0	2	3	11	71
い	1	2	1	4	0	0	1	3	0	0	0	0	9	20	0	0	0	0	12	29
わ	1	2	0	0	0	0	0	0	0	0	0	0	15	58	0	0	1	8	17	68
き	1	7	0	0	0	0	0	0	0	0	1	4	1	5	0	0	1	9	4	25
平成17年度	1	8	0	0	0	0	1	8	0	0	0	0	3	9	0	0	1	3	6	28
平成18年度	1	1	0	0	0	0	0	0	0	0	0	0	6	12	0	0	0	0	7	13
平成19年度	1	3	0	0	0	0	0	0	1	2	1	3	0	0	0	0	0	0	3	8
平成20年度	1	25	0	0	0	0	0	0	0	0	0	0	4	35	0	0	0	0	5	60
平成21年度	0	0	0	0	0	0	1	2	0	0	3	20	3	27	0	0	1	4	8	53
平成22年度	1	44	1	5	2	5	0	0	0	0	5	29	1	17	0	0	0	0	10	100
平成23年度																				
平成24年度																				
平成25年度																				
平成26年度																				

(資料) 森林保全課



## XVI 森林環境基金事業

# 1 平成26年度森林整備事業の事業実績

《農林事務所》 市町村	事前調査		森林整備		事業費合計 (千円)
	面積 (ha)	事業費 (千円)	面積 (ha)	事業費 (千円)	
平成22年度	1,620	96,939	2,313	589,095	686,034
平成23年度	—	—	883	234,295	234,295
平成24年度	—	—	1,808	433,713	433,713
平成25年度	—	—	1,623	583,812	583,812
平成26年度	—	—	1,327	484,959	484,959
《 県 北 》	—	—	—	—	—
福島市	—	—	—	—	—
二本松市	—	—	—	—	—
伊達市	—	—	—	—	—
本宮市	—	—	—	—	—
桑折町	—	—	—	—	—
国見町	—	—	—	—	—
川俣町	—	—	—	—	—
大玉村	—	—	—	—	—
《 県 中 》	—	—	218	65,315	65,315
郡山市	—	—	44	13,726	13,726
須賀川市	—	—	11	3,149	3,149
田村市	—	—	46	15,036	15,036
鏡石町	—	—	1	264	264
天栄村	—	—	0	67	67
石川町	—	—	54	15,505	15,505
玉川村	—	—	—	—	—
平田村	—	—	2	459	459
浅川町	—	—	—	—	—
古殿町	—	—	22	6,233	6,233
三春町	—	—	—	—	—
小野町	—	—	38	10,876	10,876
《 県 南 》	—	—	188	63,228	63,228
白河市	—	—	58	19,403	19,403
西郷村	—	—	1	233	233
泉崎村	—	—	—	—	—
中島村	—	—	—	—	—
矢吹町	—	—	—	—	—
棚倉町	—	—	32	9,192	9,192
矢祭町	—	—	23	10,317	10,317
塙町	—	—	38	13,930	13,930
鮫川村	—	—	36	10,153	10,153

《農林事務所》 市町村	事前調査		森林整備		事業費合計 (千円)
	面積 (ha)	事業費 (千円)	面積 (ha)	事業費 (千円)	
《 会 津 》	—	—	198	80,477	80,477
会津若松市	—	—	14	6,577	6,577
喜多方市	—	—	14	4,146	4,146
北塩原村	—	—	—	—	—
西会津町	—	—	32	12,281	12,281
磐梯町	—	—	18	8,412	8,412
猪苗代町	—	—	56	21,664	21,664
会津坂下町	—	—	3	1,317	1,317
柳津町	—	—	16	4,837	4,837
三島町	—	—	—	—	—
金山町	—	—	10	3,070	3,070
昭和村	—	—	—	—	—
会津美里町	—	—	37	18,173	18,173
《 南 会 津 》	—	—	395	118,247	118,247
下郷町	—	—	171	52,606	52,606
檜枝岐村	—	—	—	—	—
只見町	—	—	71	21,310	21,310
南会津町	—	—	153	44,331	44,331
《 相 双 》	—	—	—	—	—
相馬市	—	—	—	—	—
南相馬市	—	—	—	—	—
新地町	—	—	—	—	—
飯館村	—	—	—	—	—
広野町	—	—	—	—	—
檜葉町	—	—	—	—	—
富岡町	—	—	—	—	—
川内村	—	—	—	—	—
大熊町	—	—	—	—	—
双葉町	—	—	—	—	—
浪江町	—	—	—	—	—
葛尾村	—	—	—	—	—
《 い わ き 》	—	—	329	157,692	157,692
いわき市	—	—	329	157,692	157,692

(資料) 森林整備課

- (注1) 各項目で四捨五入したため、県総計、農林事務所計と必ずしも一致しない。  
(注2) 平成22年度の実績には、東日本大震災により平成23年度に繰越を行った実績も含む。  
(注3) 平成23年度に県発注の委託事業を改め補助事業としたため、平成23年度から事前調査の実績は生じない。

## 2 平成26年度間伐材搬出支援事業の事業実績

《農林事務所》 実施箇所 (市町村別)	間伐材運搬経費支援事業		林内作業路整備支援事業		補助金額合 計 (円)
	間伐材 搬出材積 (m <sup>3</sup> )	補助金額 (円)	作業路 整備延長 (m)	補助金額 (円)	
平成21年度	25,000	12,500,000	44,988	22,500,000	35,000,000
平成22年度	24,800	12,400,000	47,200	23,600,000	36,000,000
平成23年度	25,000	12,500,000	50,000	25,000,000	37,500,000
平成24年度	22,824	11,412,000	50,000	25,000,000	36,412,000
平成25年度	25,000	12,500,000	50,000	25,000,000	37,500,000
平成26年度	14,000	7,000,000	50,000	25,000,000	32,000,000
《 県 北 》	0	0	0	0	0
《 県 中 》	1,150	575,000	9,900	4,950,000	5,525,000
郡山市	200	100,000	200	100,000	200,000
須賀川市	0	0	550	275,000	275,000
田村市	0	0	1,500	750,000	750,000
石川町	200	100,000	2,606	1,303,000	1,403,000
古殿村	0	0	1,911	955,500	955,500
小野町	750	375,000	3,133	1,566,500	1,941,500
《 県 南 》	200	100,000	7,200	3,600,000	3,700,000
棚倉町	0	0	620	310,000	310,000
矢祭町	200	100,000	4,780	2,390,000	2,490,000
塙町	0	0	1,000	500,000	500,000
鮫川村	0	0	800	400,000	400,000
《 会 津 》	3,900	1,950,000	7,500	3,750,000	5,700,000
会津若松市	1,412	706,000	570	285,000	991,000
会津坂下町	58	29,000	233	116,500	145,500
西会津町	350	175,000	880	440,000	615,000
磐梯町	113	56,500	0	0	56,500
猪苗代町	1,705	852,500	4,047	2,023,500	2,876,000
会津美里町	262	131,000	1,770	885,000	1,016,000
《 南 会 津 》	150	75,000	900	450,000	525,000
南会津町	150	75,000	900	450,000	525,000
《 相 双 》	100	50,000	300	150,000	200,000
南相馬市	100	50,000	300	150,000	200,000
《 い わ き 》	8,500	4,250,000	24,200	12,100,000	16,350,000
いわき市	8,500	4,250,000	24,200	12,100,000	16,350,000

(資料) 林業振興課、森林整備課



### 3 平成26年度ペレットストーブ導入実績

地区	間伐材利用促進事業(※) (ペレットストーブ利用推進事業)				森林環境交付金事業 (地域提案重点枠)			その他	ペレット ストーブ 合計台数
	民間施設		県有施設		件数	ペレット ストーブ 台数	交付金 (千円)	ペレット ストーブ 台数	
	ペレット ストーブ 台数	補助金 (千円)	ペレット ストーブ 台数	事業費 (千円)					
平成18年度	—	—	10	2,921	8	21	8,298	103	134
平成19年度	47	2,350	15	5,796	13	59	14,103	22	143
平成20年度	50	2,500	—	—	8	33	11,407	64	147
平成21年度	50	2,500	—	—	8	29	11,521	21	100
平成22年度	31	1,550	—	—	6	21	8,133	—	52
平成23年度	19	950	—	—	10	27	12,135	—	46
平成24年度	4	200	—	—	4	17	6,674	—	21
平成25年度	11	550	—	—	4	12	4,754	—	23
平成26年度	23	1,150	—	—	3	9	3,569	—	32
県北					—	—	—		
県中					—	—	—		
県南					—	—	—		
会津					2	4	1,571		
南会津					—	—	—		
相双					—	—	—		
いわき					1	5	1,998		

(資料) 林業振興課・森林計画課

※1 平成23年度よりもっともっと木づかい推進事業(バイオマス暖房でCO2ダイエット事業)に変更

2 薪ストーブ台数を除く

#### 4 平成26年度森林環境学習推進事業の事業実績

	森林環境学習推進事業		森林ボランティア総合対策事業		もりの案内人等指導者養成事業			森林づくり意識醸成活動参加者数(人)	備考	
	森林環境ゼミナール開催(回数)	森林環境学習の森整備(場所及び箇所数)	森林づくり活動発表交流会(回数)	森林ボランティア団体支援		もりの案内人養成(人)	森林環境学習指導者育成(人)			森林ボランティアリーダー育成(人)
				団体数	補助金(円)					
平成18年度	4	2	1	18	4,471,000	26	43	22	123,947	
平成19年度	4	4	1	19	4,349,000	32	20	19	143,580	
平成20年度	4	2	1	22	4,727,000	25	30	13	147,988	
平成21年度	4	1	1	21	2,742,445	35	18	8	151,497	
平成22年度	4	1	1	21	2,742,445	42	29	5	153,223	
平成23年度	-	1	1	7	944,590	-	-	-	107,189	
平成24年度	-	1	1	14	2,158,351	20	83	10	131,076	
平成25年度	-	3	1	10	1,611,900	12	21	8	142,544	
平成26年度	-	2	1	10	1,576,900	14	29	4	151,614	
北	-	-	-	3	325,000	2	1	1	11,917	
中	-	緑化センター(1) 舟津県有林(1)	1	2	65,000	6	6	1	36,403	
南	-	-	-	1	350,000	2	12	0	10,256	
会	-	-	-	3	486,900	1	1	0	24,596	
津	-	-	-	0	0	2	4	1	25,230	
相	-	-	-	0	0	0	1	0	6,909	
双	-	-	-	1	350,000	1	3	0	17,602	
い	-	-	-	-	-	-	-	-	-	
わ	-	-	-	-	-	-	-	-	-	
き	-	-	-	-	-	-	-	-	-	
そ	-	-	-	-	-	-	-	-	-	
の	-	-	-	-	-	-	-	-	-	
他	-	-	-	-	-	-	-	-	-	

(資料) 森林保全課

(注) 1. 「森林づくり意識醸成活動参加者数」は、森林環境基金事業による参加者を含んだ実績です。  
2. 「その他」は方別に区分できない参加者数です。

5 平成26年度森林環境交付金事業(森林環境基本枠)の事業実績

《農林事務所》 市町村名	交付金額(千円)				※小中学校における 森林環境学習の実施状況				※森林整備 の実施状況	
	合計 ①+②+③+④	①県民 参画の 推進	②森林 の適正 管理 推進	③森林 環境 学習の 推進	④森林 整備の 推進	実施小・中学校数			実施 割合	実施 面積 (ha)
						計 a (b+c)	小学校 b	中学校 c		
平成18年度	79,380	14,746	13,241	51,393	平成18年 度から平 成22年度 は地域提 案重点枠 で実施	377	281	96	47.4%	平成18年 度から平 成22年度 は地域提 案重点枠 で実施
平成19年度	78,983	16,611	10,441	51,931		383	291	92	48.5%	
平成20年度	78,177	16,137	9,182	52,858		378	289	89	48.7%	
平成21年度	77,462	12,112	9,778	55,572		391	297	94	50.5%	
平成22年度	73,871	12,699	6,611	54,561		389	295	94	50.6%	
平成23年度	144,336	20,235	4,283	51,773	68,045	401	295	106	53.5%	127
平成24年度	163,890	21,924	2,040	67,611	72,314	362	282	80	49.2%	150
平成25年度	163,433	26,882	1,564	63,972	71,015	367	290	77	50.7%	97
平成26年度	185,244	21,719	7,005	73,810	82,710	380	291	89	53.1%	106
《 県 北 》	24,577	505	-	19,081	4,991	76	72	4	49.0%	5
福 島 市	8,343	-	-	8,343	-	29	27	2	37.7%	-
二 本 松 市	3,318	-	-	3,318	-	16	15	1	69.6%	-
伊 達 市	3,426	-	-	1,918	1,508	11	11	-	40.7%	2
本 宮 市	1,735	347	-	1,388	-	6	6	-	60.0%	-
桑 折 町	1,327	90	-	405	832	4	4	-	80.0%	0
国 見 町	1,908	68	-	193	1,647	1	1	-	50.0%	1
川 俣 町	2,651	-	-	2,651	-	6	6	-	75.0%	-
大 玉 村	1,869	-	-	865	1,004	3	2	1	100.0%	2
《 県 中 》	37,279	3,627	2,299	15,080	16,273	107	76	31	56.6%	18
郡 山 市	8,994	1,413	513	3,410	3,658	28	16	12	30.8%	8
須 賀 川 市	3,239	339	-	2,900	-	11	11	-	40.7%	-
田 村 市	4,929	795	-	1,115	3,019	23	16	7	100.0%	0
鏡 石 町	1,213	300	-	278	635	2	2	-	66.7%	-
天 栄 村	3,139	-	-	854	2,285	6	4	2	100.0%	0
石 川 町	2,188	-	-	1,000	1,188	10	8	2	90.9%	2
玉 川 村	1,667	-	-	1,167	500	5	3	2	100.0%	1
平 田 村	2,590	-	-	600	1,990	4	2	2	100.0%	2
浅 川 町	1,836	-	-	1,836	-	3	3	-	75.0%	-
古 殿 町	3,314	280	1,786	301	947	2	1	1	100.0%	0
三 春 町	1,663	-	-	960	703	8	6	2	100.0%	0
小 野 町	2,507	500	-	659	1,348	5	4	1	100.0%	5
《 県 南 》	22,086	4,374	-	7,652	10,060	36	32	4	59.0%	5
白 河 市	3,482	961	-	1,333	1,188	10	9	1	43.5%	0
西 郷 村	2,335	-	-	2,335	-	5	5	-	62.5%	-
泉 崎 村	1,225	26	-	600	599	3	2	1	100.0%	0
中 島 村	2,035	100	-	450	1,485	3	2	1	100.0%	3
矢 吹 町	1,352	552	-	800	-	4	4	-	80.0%	-
棚 倉 町	2,165	565	-	500	1,100	2	2	-	33.3%	1
矢 祭 町	2,685	1,550	-	1,135	-	5	5	-	83.3%	-
埴 町	3,434	340	-	50	3,044	1	1	-	25.0%	-
鮫 川 村	3,373	280	-	449	2,644	3	2	1	100.0%	1

《農林事務所》 市町村名	交付金額(千円)					※小中学校における 森林環境学習の実施状況			※森林整備 の実施状況	
	合 計 ①+②+③+④	①県民 参画の 推進	②森林 の適正 管理 推進	③森林 環境 学習の 推進	④森林 整備の 推進	実施小・中学校数			実施 割合	実施 面積 (ha)
						計 a (b+c)	小学校 b	中学校 c		
《 会 津 》	46,857	6,256	3,350	12,859	24,392	93	60	33	93.9%	37
会津若松市	4,561	2,461	-	2,100	-	30	19	11	90.9%	-
喜多方市	5,338	573	-	1,800	2,965	24	17	7	100.0%	14
北塩原村	3,303	250	-	625	2,428	4	2	2	100.0%	0
西会津町	4,662	510	104	169	3,879	2	1	1	100.0%	4
磐梯町	1,543	726	-	817	-	3	2	1	100.0%	-
猪苗代町	3,718	-	-	1,572	2,146	9	6	3	100.0%	-
会津坂下町	2,028	300	330	832	567	1	1	-	33.3%	0
湯川村	2,280	-	-	1,200	1,080	3	2	1	100.0%	-
柳津町	3,839	-	-	547	3,292	4	2	2	100.0%	5
三島町	3,517	657	-	67	2,793	1	1	-	50.0%	-
金山町	4,158	307	-	1,355	2,495	3	2	1	100.0%	6
昭和村	4,154	472	2,916	93	673	2	1	1	100.0%	-
会津美里町	3,756	-	-	1,682	2,074	7	4	3	100.0%	8
《 南 会 津 》	22,847	4,548	1,356	2,491	14,452	17	12	5	77.3%	31
下郷町	3,814	2,851	-	963	-	4	3	1	100.0%	-
檜枝岐村	3,040	-	312	218	2,510	1	1	-	50.0%	6
只見町	6,610	1,155	-	550	4,905	4	3	1	100.0%	6
南会津町	9,383	542	1,044	760	7,037	8	5	3	66.7%	19
《 相 双 》	18,836	2,409	-	12,309	4,118	32	27	5	44.4%	-
相馬市	1,003	-	-	1,003	-	6	6	-	40.0%	-
南相馬市	2,591	408	-	2,183	-	13	11	2	61.9%	-
新地町	1,304	183	-	1,121	-	4	3	1	100.0%	-
飯舘村	3,537	1,818	-	1,719	-	3	3	-	75.0%	-
広野町	114	-	-	114	-	1	1	-	50.0%	-
檜葉町	1,556	-	-	778	778	-	-	-	0.0%	-
富岡町	-	-	-	-	-	-	-	-	0.0%	-
川内村	3,490	-	-	1,745	1,745	-	-	-	0.0%	-
大熊町	294	-	-	294	-	3	2	1	100.0%	-
双葉町	-	-	-	-	-	-	-	-	0.0%	-
浪江町	1,757	-	-	1,757	-	2	1	1	22.2%	-
葛尾村	3,190	-	-	1,595	1,595	-	-	-	0.0%	-
《 い わ き 》	12,762	-	-	4,338	8,424	19	12	7	16.2%	10
いわき市	12,762	-	-	4,338	8,424	19	12	7	16.2%	10

(資料)森林計画課

(注)平成23年度の実績には、東日本大震災の影響により平成22年度から繰越した実績を含まない。

6 平成26年度 森林環境交付金事業(地域提案重点枠)の事業実績

《農林事務所》 市町村名	対象分野別事業実績(面積: ha, 交付金額: 千円)												
	件数計	交付金計	森林整備の推進			県産材の利活用推進		木質バイオマスの利活用推進			その他		
			件数	面積	交付金	件数	交付金	件数	ペレットストーブ台数	交付金	件数	交付金	事業の概要
平成18年度	44	90,553	17	93	44,759	18	36,806	8	21	8,298	1	690	
平成19年度	104	188,909	55	254	113,841	30	45,966	13	59	14,103	6	14,999	
平成20年度	79	139,178	40	171	95,938	30	31,014	8	33	11,407	1	819	
平成21年度	87	148,969	47	264	104,550	29	26,122	8	29	11,521	3	6,776	
平成22年度	96	191,289	51	306	125,510	36	48,573	6	21	8,133	3	9,073	
平成23年度	55	70,904	平成23年度以降は 森林環境基本枠で 実施			38	46,338	10	27	12,135	7	12,431	
平成24年度	54	71,068		46	62,865	7	17	7,804	1	400			
平成25年度	51	85,339		41	65,354	5	12	5,154	5	14,830			
平成26年度	50	87,189		45	75,620	3	9	3,569	2	8,000			
《 県 北 》	3	1,588				3	1,588	-	-	-	-	-	-
福 島 市	3	1,588				3	1,588	-	-	-	-	-	-
二 本 松 市	-	-				-	-	-	-	-	-	-	-
伊 達 市	-	-				-	-	-	-	-	-	-	-
本 宮 市	-	-				-	-	-	-	-	-	-	-
桑 折 町	-	-				-	-	-	-	-	-	-	-
国 見 町	-	-				-	-	-	-	-	-	-	-
川 俣 町	-	-				-	-	-	-	-	-	-	-
大 玉 村	-	-				-	-	-	-	-	-	-	-
《 県 中 》	6	12,463				6	12,463	-	-	-	-	-	-
郡 山 市	4	6,979				4	6,979	-	-	-	-	-	-
須 賀 川 市	-	-				-	-	-	-	-	-	-	-
田 村 市	-	-				-	-	-	-	-	-	-	-
鏡 石 町	-	-				-	-	-	-	-	-	-	-
天 栄 村	-	-				-	-	-	-	-	-	-	-
石 川 町	1	3,000				1	3,000	-	-	-	-	-	-
玉 川 村	-	-				-	-	-	-	-	-	-	-
平 田 村	-	-				-	-	-	-	-	-	-	-
浅 川 町	-	-				-	-	-	-	-	-	-	-
古 殿 町	-	-				-	-	-	-	-	-	-	-
三 春 町	-	-				-	-	-	-	-	-	-	-
小 野 町	1	2,484				1	2,484	-	-	-	-	-	-
《 県 南 》	7	20,201				7	20,201	-	-	-	-	-	-
白 河 市	2	7,239				2	7,239	-	-	-	-	-	-
西 郷 村	1	1,458				1	1,458	-	-	-	-	-	-
泉 崎 村	-	-				-	-	-	-	-	-	-	-
中 島 村	-	-				-	-	-	-	-	-	-	-
矢 吹 町	1	1,023				1	1,023	-	-	-	-	-	-
棚 倉 町	-	-				-	-	-	-	-	-	-	-
矢 祭 町	1	8,354				1	8,354	-	-	-	-	-	-
埴 川 町	-	-				-	-	-	-	-	-	-	-
鮫 川 村	2	2,127				2	2,127	-	-	-	-	-	-

《農林事務所》 市町村名	対 象 分 野 別 事 業 実 績 ( 面 積 : ha, 交 付 金 額 : 千 円 )												
	件数 計	交付金 計	森林整備の推進			県産材の 利活用推進		木質バイオマスの 利活用推進			そ の 他		
			件数	面積	交付金	件数	交付金	件数	ペレット ストーブ 台数	交付金	件数	交付金	事業の概要
《 会 津 》	24	46,613				20	37,042	2	4	1,571	2	8,000	-
会 津 若 松 市	12	13,859	平成23年度以降は 森林環境基本枠で 実施			9	8,288	2	4	1,571	1	4,000	会津・漆の芸術祭2014
喜 多 方 市	3	4,826				2	826	-	-	-	1	4,000	森林文化を活用したアート創出事業
北 塩 原 村	-	-				-	-	-	-	-	-	-	-
西 会 津 町	1	1,290				1	1,290	-	-	-	-	-	-
磐 梯 町	-	-				-	-	-	-	-	-	-	-
猪 苗 代 町	2	2,716				2	2,716	-	-	-	-	-	-
会 津 坂 下 町	1	10,000				1	10,000	-	-	-	-	-	-
湯 川 村	2	9,854				2	9,854	-	-	-	-	-	-
柳 津 町	1	1,933				1	1,933	-	-	-	-	-	-
三 島 町	1	1,660				1	1,660	-	-	-	-	-	-
金 山 町	-	-				-	-	-	-	-	-	-	-
昭 和 村	1	475				1	475	-	-	-	-	-	-
会 津 美 里 町	-	-				-	-	-	-	-	-	-	-
《 南 会 津 》	8	3,512				8	3,512	-	-	-	-	-	-
下 郷 町	-	-				-	-	-	-	-	-	-	-
檜 枝 岐 村	-	-				-	-	-	-	-	-	-	-
只 見 町	-	-				-	-	-	-	-	-	-	-
南 会 津 町	8	3,512				8	3,512	-	-	-	-	-	-
《 相 双 》	-	-				-	-	-	-	-	-	-	-
相 馬 市	-	-				-	-	-	-	-	-	-	-
南 相 馬 市	-	-				-	-	-	-	-	-	-	-
新 地 町	-	-				-	-	-	-	-	-	-	-
飯 館 村	-	-				-	-	-	-	-	-	-	-
広 野 町	-	-				-	-	-	-	-	-	-	-
檜 葉 町	-	-				-	-	-	-	-	-	-	-
富 岡 町	-	-				-	-	-	-	-	-	-	-
川 内 村	-	-				-	-	-	-	-	-	-	-
大 熊 町	-	-				-	-	-	-	-	-	-	-
双 葉 町	-	-				-	-	-	-	-	-	-	-
浪 江 町	-	-				-	-	-	-	-	-	-	-
葛 尾 村	-	-				-	-	-	-	-	-	-	-
《 い わ き 》	2	2,812				1	814	1	5	1,998	-	-	-
い わ き 市	2	2,812				1	814	1	5	1,998	-	-	-

(資料) 森林計画課

(注) 平成23年度の実績には、東日本大震災の影響により平成22年度から繰越した実績を含まない。

## 7 平成26年度森林整備促進路網整備事業の事業実績

《農林事務所》 実施箇所 (市町村別)	路線数 (路線)	整備延長 (m)	補助金 (円)
平成23年度	9	5,793	14,502,100
平成24年度	13	8,721	28,512,000
平成25年度	10	9,421	27,119,000
平成26年度	15	12,476	45,211,000
《 県 北 》	0	0	0
《 県 中 》	5	4,650	15,644,000
郡 山 市	1	390	810,000
田 村 市	3	3,330	11,217,000
石 川 町	1	930	3,617,000
《 県 南 》	0	0	0
《 会 津 》	1	289	1,210,000
柳 津 町	1	289	1,210,000
《 南 会 津 》	4	6,002	25,204,000
下 郷 町	4	6,002	25,204,000
《 相 双 》	0	0	0
《 い わ き 》	5	1,535	3,153,000
い わ き 市	5	1,535	3,153,000

(資料) 森林整備課





## XVII 林業予算・職員数

# 1 林業関係歳出決算

(単位:千円)

目	20	21	22	23	24	25	26
一 般 会 計	16,258,495	19,213,489	14,494,831	20,243,499	15,623,509	19,008,850	22,369,054
緊急雇用対策費	—	—	—	—	—	—	—
除染推進費	—	—	—	122,960	—	—	—
林業総務費	1,792,929	1,740,224	1,805,110	1,658,823	1,765,084	1,570,443	1,717,718
森林振興費	32,988	25,063	29,024	22,123	77,149	94,003	219,566
林業構造改善対策費	—	—	—	—	—	—	—
林業振興費	4,667,016	4,647,240	3,581,696	2,957,387	2,486,414	5,490,893	3,353,794
森林保護費	169,765	143,591	129,230	101,066	92,290	68,999	51,487
森林整備費	5,862,598	9,174,710	6,383,836	10,640,207	6,113,869	5,775,997	7,037,774
造林費	—	—	—	—	—	—	—
林道費	—	—	—	—	—	—	—
治山費	2,893,869	2,737,267	1,808,565	3,389,386	3,524,598	3,615,149	7,795,719
林業研究センター費	279,825	256,522	295,491	283,740	255,867	199,935	217,260
緑資源幹線林道事業費負担金	477,366	455,150	421,337	401,329	374,694	351,403	327,395
小 計	16,176,356	19,179,767	14,454,289	19,577,021	14,689,965	17,166,822	20,720,713
林業災害復旧費	82,139	33,722	40,542	666,478	933,544	1,842,028	1,648,341
特 別 会 計 林 業							
林業改善資金貸付金	218,554	8,898	6,404	143,336	20,794	38,172	14,891
合 計	16,477,049	19,222,387	14,501,235	20,386,835	15,644,303	19,047,022	22,383,945

(資料) 農林総務課

## 2 県林業関係職員数

(H27.4.1現在 単位：人)

区分	総数	事務職							技術職							技労		
		役付						一般	小計	役付					一般	小計	技能	労務
		(相当部長)	(相当次長)	(相当課長)	(相当副課長)	(相当主査)	(相当)			(相当部長)	(相当次長)	(相当課長)	(相当副課長)	(相当主査)				
農林総務課 農林企画課	53	1	2	3	6	10	19	41	1	-	3	2	6	-	12	-	-	
森林計画課 森林整備課 森林保全課	69	-	-	3	2	3	6	14	-	1	8	15	21	10	55	-	-	
(小計)	122	1	2	6	8	13	25	55	1	1	11	17	27	10	67	-	-	
県北農林事務所 (森林林業部)	23 (14)	-	-	2	1	3	1	7	1	-	1	7	5	2	16	-	-	
県中農林事務所 (森林林業部)	29 (17)	-	-	2	1	2	4	9	-	1	2	5	7	5	20	-	-	
県南農林事務所 (森林林業部)	26 (16)	-	-	2	1	-	3	6	-	-	3	7	8	2	20	-	-	
会津農林事務所 (森林林業部)	42 (30)	-	-	2	-	6	2	10	-	1	1	9	12	8	31	1	-	
南会津農林事務所 (森林林業部)	27 (19)	-	-	2	1	-	3	6	-	-	2	7	7	5	21	-	-	
相双農林事務所 (森林林業部)	46 (27)	-	-	1	5	5	9	20	-	1	1	10	7	7	26	-	-	
(富岡林業指導所)	(5)	-	-	-	-	-	-	(0)	-	-	-	(2)	(1)	(2)	(5)	-	-	
いわき農林事務所 (森林林業部)	26 (16)	-	-	2	1	1	2	6	-	-	3	8	6	3	20	-	-	
林業研究センター	18	-	-	-	1	1	1	3	-	-	2	3	8	1	14	-	1	
合計	359	1	2	19	19	31	50	122	2	4	26	73	87	43	235	1	1	

※1 農林総務課及び農林企画課は全員。農林技術課は、事務職員は全員、技術職員は副課長以上は全員、それ以外は林業職のみ。

※2 森林計画課、森林整備課、林業振興課、森林保全課の4課全職員。

※3 各農林事務所は、所長、次長及び総務部、森林林業部、林業指導所の職員全員。企画部は林業職のみ。森林林業部及び林業指導所職員数は( )書き内数。

(資料) 農林総務課



# XVII 国 有 林 野

# 1 森林管理署位置、管理区域及び面積

(単位 面積:ha)

年	管理区域				管理面積		位置
	森 ( 担 務 区 所 )	林 事 当 事 者	国 有 林 野 所 在 市 町 村	数	国 有 林 野	公 有 林 野 等 官 公 造 林 地	
森林管理署							
平成19年				66	404,512	2,497	
平成20年				66	404,436	2,496	
平成21年				66	404,436	2,496	
平成22年				66	404,347	2,399	
平成23年				66	404,345	2,399	
平成24年				66	404,296	2,362	
平成25年				66	404,213	2,338	
平成26年				66	404,160	2,388	
磐城	川前(小川、戸渡、川前)、合戸(合戸)、三坂(三坂)、旅人(勿来、旅人)、貝泊(貝泊)、遠野(遠野)、富岡(富岡、竜田)、川内(川内)、木戸(木戸)、浪江(浪江、津島)、葛尾(葛尾)、原町(原町、馬場)、中村(中村)、草野(草野、小宮)		21	13	85,787	836	いわき市四倉町字東2丁目170番地の1
福島	郡山(郡山)、福島(福島、中茂庭、上茂庭)、土湯(土湯、川俣)、玉ノ井(玉ノ井)、小野町(小野町)、常葉(常葉)、都路(都路)	いわき市、南相馬市、相馬市 双葉郡: 広野町、楢葉町、富岡町、川内村、大熊町、双葉町、葛尾村、浪江町 相馬郡: 新地町、飯館村	10	9	58,042	163	福島市野田町7丁目10番地4号
(白河)	表郷(表郷、西郷)、大屋(大屋、長沼)、大平(大平)、大原(大原)、蓬田(蓬田)、横川(横川)	福島市、二本松市、郡山市、田村市、伊達市 伊達郡: 桑折町、川俣町 安達郡: 大玉村 田村郡: 小野町 白河市、須賀川市 岩瀬郡: 天栄村 西白河郡: 西郷村 石川郡: 玉川村、平田村、古殿町	8	7	34,063	179	白河市郭内128番地の1

(単位 面積: ha)

年	管理区域					管理面積		位 置
	森 林 事 務 所 ( 担 当 区 域 )	数	国 有 林 野 所 在 市 町 村	数	国 有 林 野	公有林野等 官公造林地		
森林管理署 会 津	湊(湊)、湯野上(湯野上)、田島(田島)、猪苗代 (猪苗代、中ノ沢)、喜多方(喜多方、熱塩、一ノ 木)、奥川(奥川)、小野川(小野川、檜原)、坂下 (坂下、川口)、昭和(昭和、大戸)	15	会津若松市、喜多方市 南会津郡: 下郷町 大沼郡: 会津美里町、三島町、金山町、昭和村 耶麻郡: 北塩原村、西会津町、猪苗代町、磐梯町 河沼郡: 会津坂下町、柳津町 南会津郡: 南会津町	14	95,301	906	会津若松市追手町5番22号	
(南会津)	伊南(伊南)、湯ノ花(湯ノ花)、檜枝岐(檜枝岐、尾 瀬)、小林(小林、只見)	6	南会津郡: 南会津町、檜枝岐村、只見町	3	109,389	254	南会津郡南会津町山口字村上867 番地	
棚倉	久慈川(戸中、久慈川)、東館(高城、東館)、笹原 (笹原)、鮫川(鮫川)	6	東白川郡: 棚倉町、矢祭町、塙町、鮫川村	4	21,578	-	東白川郡棚倉町大字棚倉字館ヶ丘 73番地の2	

(資料) 関東森林管理局

(注) 1 数値は、原数を四捨五入してそのまま掲げた。したがって、内訳の集計値が一致しないものがある。(各表共)

2 森林管理署欄の( )は支署である。

3 森林事務所の( )書きは担当区名を表す。

4 森林事務所の「数」の欄は担当区数を表す。

5 国有林野所在市町村については、要存置林野が所在する市町村を記載し、不要存置林野のみ所在する市町村は含まない。

6 国有林野管理面積は国有林野施行実施計画対象森林、公有林野等官行造林地は契約面積である。

7 数値は、平成28年4月1日現在の公表値である。

## 2 国有林森林資源構成

年度 森林管理署	市町村	面積										材積										積										成長量									
		立		木		地		林		林		地		無立		林地		官行		針		材		葉		樹		樹		葉		樹		成長量							
		総数	総数	総数	総数	総数	総数	総数	総数	総数	総数	総数	総数	総数	総数	総数	総数	総数	総数	総数	総数	総数	総数	総数	総数	総数	総数	総数	総数	総数	総数	総数	総数	総数	総数	総数					
平成19年度 磐城	相馬市 南相馬市 浪江町 葛尾村 富岡町 双葉町 大熊町 楡葉町 川内町 川野村 新地町 飯沼村 いわき市	404,512	367,784	135,043	122,314	12,729	232,741	35,871	196,870	1,519	35,209	2,497	50,272	27,299	10,560	1,626	9,628	82	2,636	312	1,067	630	758	22,973	8,744	247	62	2,687	11,233	924	721	203									
		404,435	367,802	134,224	121,055	13,169	233,578	36,056	197,521	1,365	35,268	2,496	51,538	28,175	10,903	1,816	9,923	82	2,671	323	1,067	434	869	23,364	8,748	250	64	2,717	11,586	886	691	205									
		404,347	367,610	133,324	119,111	14,213	234,286	36,301	197,985	1,522	35,215	2,399	52,527	28,772	11,049	1,943	10,207	82	2,703	324	1,160	434	870	23,802	8,761	252	66	2,759	11,917	884	656	207									
		404,345	367,645	133,205	119,036	14,169	234,440	36,310	198,130	1,440	35,259	2,399	52,669	28,866	11,017	2,040	10,234	82	2,703	325	1,160	434	870	23,802	8,761	254	67	2,769	11,950	849	644	206									
		404,319	367,595	132,457	117,877	14,581	235,138	36,430	198,708	1,466	35,258	2,362	53,792	29,323	11,274	2,041	10,315	82	2,810	325	1,164	436	875	24,469	8,882	256	67	2,826	12,438	843	635	208									
		404,296	367,660	132,370	117,399	14,971	235,290	36,424	198,866	1,369	35,267	2,362	54,877	30,175	11,621	2,209	10,636	82	2,814	335	1,164	436	876	24,702	8,883	259	69	2,858	12,632	808	602	206									
		404,213	367,494	131,928	115,700	16,227	235,566	36,273	199,293	1,366	35,354	2,338	55,488	30,432	11,821	2,358	10,524	83	2,831	336	1,164	436	879	25,056	8,894	261	69	2,901	12,930	779	574	205									
		404,160	367,340	131,644	115,261	16,383	235,896	36,252	199,445	1,388	35,452	2,338	55,959	30,459	11,790	2,443	10,498	83	2,829	336	1,164	436	879	25,100	8,894	264	70	2,916	12,957	789	563	206									
		85,787	82,489	49,722	44,220	5,503	32,767	8,191	24,576	647	2,851	836	14,631	10,565	4,579	812	4,715	0	152	288	0	18	4,066	186	135	38	638	3,070	275	236	39										
		2,757	2,603	1,789	1,476	313	814	170	645	61	93	-	415	309	104	36	151	-	15	2	-	-	-	106	0	2	1	15	88	9	8	1									
		8,772	8,408	4,682	4,254	429	3,726	673	3,053	109	255	134	1,458	996	526	43	405	-	20	-	-	-	-	2	462	29	7	1	98	327	26	22	4								
		11,889	11,537	5,998	4,891	507	6,140	2,138	4,001	21	330	-	1,997	1,407	436	48	889	-	21	10	-	-	-	3	590	21	16	6	106	441	34	29	5								
		5,026	4,823	2,747	2,497	250	2,076	842	1,233	16	187	-	856	677	149	23	481	-	21	2	-	-	-	0	179	3	6	3	38	130	16	14	2								
		1,359	1,302	946	830	116	356	64	292	1	56	-	254	194	107	11	71	-	0	4	-	-	-	0	59	3	2	1	6	48	5	4	1								
		332	328	121	104	17	207	58	149	-	4	-	55	34	5	0	27	-	0	1	-	-	-	21	4	1	-	2	14	1	0	0	0								
		2,323	2,258	1,558	1,388	190	700	171	529	2	63	-	418	306	129	20	132	-	0	25	-	-	-	0	131	2	2	1	7	99	8	7	1								
		5,891	5,732	2,976	2,648	328	2,756	546	2,210	19	140	-	1,035	649	313	65	198	-	2	68	-	-	-	3	386	31	20	1	38	297	18	15	2								
		5,294	5,079	2,603	2,232	371	2,476	843	1,633	6	149	383	730	484	79	48	307	-	15	34	-	-	-	1	246	9	5	0	38	193	13	10	3								
		1,483	1,437	1,133	986	137	304	137	167	-	8	1	-	-	-	-	-	-	-	-	-	-	-	-	47	2	0	-	1	43	5	1	-								
		8	-	-	-	-	-	-	-	-	-	-	-	-	-	-	-	-	-	-	-	-	-	-	-	-	-	-	-	-	-	-	-	-							
		10,243	9,820	6,586	5,497	1,089	3,235	1,045	2,189	127	295	12	1,572	1,194	284	65	801	-	26	19	-	-	-	0	378	10	2	5	56	305	32	26	6								
		30,471	29,161	19,183	17,427	1,756	9,978	1,504	8,474	272	1,038	238	5,570	4,089	2,353	432	1,159	-	52	86	-	-	-	8	1,480	73	70	19	233	1,085	109	96	13								
		福島	福島市 二本松市 伊達市 桑川町 折原町 大玉村 郡山市 田村市 小野町	58,042	55,321	21,805	18,135	3,670	33,515	6,020	27,495	153	2,568	163	8,770	5,379	1,544	291	2,886	16	368	27	71	38	139	3,392	598	25	5	517	2,246	111	83	28							
				30,356	28,833	6,365	4,734	1,631	22,468	3,968	18,500	9	1,514	69	3,971	1,733	298	60	1015	7	96	23	71	38	127	2,238	567	9	1	323	1,337	38	23	15							
				2,492	2,078	1,101	977	124	978	137	840	-	354	-	322	235	37	22	128	-	42	1	-	-	-	4	88	3	1	0	17	67	4	3	1						
				514	513	255	227	28	257	164	93	-	1	-	100	86	19	12	53	-	14	-	-	-	-	-	14	-	-	-	14	2	1	0	0						
400	374			50	32	18	324	172	152	-	26	8	65	45	0	1	44	-	0	-	-	-	-	-	19	-	-	-	19	1	0	0	0								
831	803			466	428	38	336	27	310	1	28	-	130	98	40	9	47	-	1	-	-	-	-	-	33	-	1	2	9	20	2	2	1								
2,824	2,721			1,367	1,200	167	1,354	337	1,017	20	83	-	458	339	63	26	215	-	35	-	-	-	-	1	118	5	0	-	23	90	6	5	1								
9,826	9,550			4,377	3,631	745	5,173	819	4,354	32	245	86	1,567	1,016	410	31	465	8	95	0	0	-	-	1	551	17	4	0	71	459	22	17	5								
9,888	9,522			7,190	6,334	855	2,333	374	1,958	80	285	-	1,993	1,690	605	124	863	0	97	0	-	-	-	-	303	6	9	2	63	223	33	28	5								
971	927			635	571	64	292	22	271	12	32	-	165	137	72	7	55	-	2	-	-	-	-	-	28	0	1	0	10	17	3	3	1								
(白河)	須賀川市 天宮村 古殿町 玉川村 平田村 白河町 矢吹町 西郷村	34,063	32,100	18,467	16,554	1,913	13,633	1,929	11,705	275	1,688	179	6,361	4,307	1,765	490	1,430	58	550	4	0	0	10	2,055	421	29	11	346	1,248	100	82	18									
		2,681	2,571	1,453	1,389	84	1,118	272	846	4	106	62	543	425	81	21	267	-	58	-	-	-	-	118	10	2	2	33	72	8	7	1									
		13,737	13,333	6,003	4,786	1,217	7,330	667	6,664	6	398	-	2,447	1,217	269	68	427	57	391	3	-	-	2	1,230	210	18	2	221	778	32	20	12									
		6,192	5,685	4,906	4,678	229	779	82	697	197	310	-	1,232	1,127	901	84	141	-	1	-	-	-	-	-	104	2	3	2	18	78	26	24	2								
		691	649	242	232	10	407	360	47	6	36	-	130	125	14	8	103	-	0	-	-	-	-	5	-	0	-	0	4	2	2	0	0								
		1,353	1,207	712	688	13	495	266	229	34	112	-	225	207	60	8	138	-	1	-	-	-	-	18	-	2	0	6	10	5	4	0	0								
		5,034	4,826	3,941	3,708	233	886	205	680	28	180	44	1,064	931	376	289	283	-	2	0	-	-	-	0	134	2	1	5	11	114	22	20	2								
		-	-	-	-	-	-	-	-	-	-	-	-	-	-	-	-	-	-	-	-	-	-	-	-	-	-	-	-	-	-	-	-	-							
		4,375	3,829	1,210	1,084	126	2,619	77	2,542	-	546	73	720	274	65	31	71	1	97	1	-	-	-	8	446	197	3	0	55	191	6	5	1								
		柵倉	柵倉町 茨戸町 溝川村 敷川村	21,578	20,550	14,115	12,996	1,119	6,435	1,483	4,951	210	818	0	4,154	3,426	1,861	833	679	0	7	11	0	0	34	729	21	41	15	133	518	74	64	10							
5,732	5,477			4,161	3,743	418	1,315	247	1,069	30	225	-	1,209	977	642	251	71	-	2	3	-	-	7	232	9	9	0	29	184	22	20	2									
3,115	2,984			2,042	1,884	158	943	233	710	27	103	-	583	500	260	122	116	-	2	0	-	-	-	83	3	5	3	14	59	10	9	2									
9,021	8,674			5,312	4,963	349	3,361	934	2,427	52	296	-	1,731	1,394	654	367	335	-	2	8	-	-	-	27	337	9	23	6	68	231	29	25	4								
3,711	3,415			2,000	2,406	194	815	69	746	102	194	-	631	555	305	93	155	-	2	-	-	-	-	-	76	-	4	7	21	44	13	11	2								



(単位 面積:ha 材積・成長量:千m³)

年度	市町村	面積										材積										成長量									
		総数	立		人		木		地		林	天然	林	無立	林地	官行	総数	針		葉		樹		材積	成長量						
			総数	針	葉	針	葉	針	葉	針								葉	針	葉	針	葉	針			葉	針	葉	針	葉	
会津	会津若松市	95,301	85,608	21,720	18,706	3,014	63,888	7,591	56,297	78	9,615	906	11,086	4,413	1,795	17	759	9	1,236	1	359	143	94	6,673	2,438	33	0	904	3,288	163	80
	喜多方市	5,704	5,552	2,158	2,020	138	3,394	331	3,063	5	146	-	854	441	180	1	167	0	91	-	-	-	1	413	39	12	-	77	286	15	10
	北塩原村	14,317	13,222	3,398	2,840	558	9,824	1,241	8,582	18	1,077	43	1,847	718	392	2	253	1	42	-	1	-	37	1,129	462	4	-	120	543	27	14
	西会津町	13,629	13,036	3,863	3,383	580	9,073	1,168	7,905	9	584	-	1,774	734	231	1	33	0	365	-	88	10	6	1,040	396	5	-	112	527	28	12
	磐梯町	5,065	4,710	529	413	116	4,180	301	3,880	-	356	44	560	123	108	-	5	-	1	-	1	-	8	437	165	0	-	38	235	10	3
	猪苗代町	428	368	144	135	9	223	6	217	-	60	-	42	26	18	0	6	-	2	-	-	-	15	1	-	-	-	3	12	1	0
	会津坂下町	11,031	10,476	2,523	2,262	261	7,953	3,418	4,535	11	544	555	1,238	786	71	7	34	1	265	0	271	128	8	452	129	0	-	23	300	13	6
	柳津町	589	554	210	181	29	344	121	223	17	19	-	91	58	21	-	37	-	0	-	-	-	32	0	-	0	8	24	2	1	
	三島町	3,560	3,480	750	684	66	2,730	87	2,643	3	77	-	454	148	95	-	43	-	8	-	-	-	1	306	73	-	-	70	164	9	4
	金山町	1,468	1,344	161	153	8	1,183	22	1,161	-	125	-	159	30	20	0	2	-	7	-	-	-	1	129	43	-	-	29	57	2	1
	昭和村	16,816	11,017	646	515	131	10,371	257	10,114	-	5,799	37	1,048	138	107	-	2	-	16	-	-	-	14	909	514	2	-	83	310	6	3
	会津美里町	14,525	14,086	4,499	3,801	698	9,587	377	9,210	14	425	-	1,866	710	306	0	80	-	307	-	-	-	18	1,156	449	2	-	243	462	31	15
	下郷町	1,144	1,116	457	406	51	659	35	623	-	28	23	186	97	62	0	29	-	5	-	-	0	89	3	0	-	21	65	4	2	
	南会津町	6,089	5,777	2,193	1,835	358	3,584	204	3,380	-	312	81	857	385	188	5	59	5	123	-	-	5	472	134	4	-	64	271	15	9	
	(南会津)	935	872	89	79	10	783	23	760	-	63	123	109	18	5	0	8	2	3	0	-	-	91	30	5	-	14	42	1	0	
榎枝岐村	109,389	91,273	5,815	4,650	1,165	85,458	11,037	74,421	5	18,111	254	10,556	2,371	246	0	30	0	516	5	734	256	584	8,185	5,231	0	0	378	2,577	45	18	
只見町	36,359	31,879	445	349	96	31,434	8,903	22,531	-	4,480	-	4,259	1,303	2	-	-	72	0	712	204	313	2,955	1,953	-	-	110	892	9	2		
南会津町	49,154	36,479	997	756	241	35,482	294	35,188	-	12,675	116	3,365	221	137	-	-	-	19	-	-	-	65	3,144	2,317	-	-	32	796	11	5	
	23,876	22,915	4,373	3,545	828	18,542	1,840	16,702	5	955	139	2,332	846	107	-	30	-	426	5	22	51	206	2,086	961	0	-	236	889	26	11	

(資料) 関東森林管理局

(注) 1 森林管理署欄の( )は支署である。

2 会津森林管理署における南会津町は旧島町の区域。

3 会津森林管理署南会津支署における南会津町は旧舘岩村、旧伊南村、旧南郷村の区域。

4 数値は、平成28年4月1日現在の公表値である。

### 3 国有林の伐採、造林

年 度 森林管理署	伐 材			採 積		造 林 ( 単位 面積 : ha 材積 : m <sup>3</sup> )												
	面積	材		針 葉 樹	広 葉 樹	総 数	新 造			更 植				改 植	人 下 種	天 然 下 種	ぼ う 芽	
		総 数	針 葉 樹				広 葉 樹	総 数	針 葉 樹	広 葉 樹	ア カ マ ツ	ク ロ マ ツ	カ ラ マ ツ					そ の 他
		総 数	針 葉 樹	広 葉 樹	総 数	針 葉 樹	広 葉 樹	総 数	ス ギ	ヒ ノ キ	ア カ マ ツ	ク ロ マ ツ	カ ラ マ ツ	そ の 他	広 葉 樹			
平成19年度	3,694	403,714	387,030	16,684	418	417	330	87	-	-	-	-	1	-	-	29	18	
平成20年度	4,570	437,501	421,584	15,917	6	5	-	-	-	-	-	-	0	-	-	100	89	
平成21年度	4,377	717,772	681,735	36,037	447	445	368	77	-	-	-	-	2	-	-	25	2	
平成22年度	4,181	419,364	399,168	20,196	247	246	223	19	-	-	-	-	1	-	-	102	32	
平成23年度	3,435	327,546	304,092	23,453	244	243	205	38	-	-	-	-	1	-	-	43	27	
平成24年度	2,294	204,517	193,345	11,171	205	205	164	41	-	-	-	-	-	-	-	34	31	
平成26年度	1,807	184,019	174,736	9,283	196	196	128	64	-	-	-	3	-	-	-	47	4	
磐 城	283	37,774	36,578	1,196	39	39	38	1	-	-	-	-	-	-	-	-	7	-
福 島	443	37,874	35,629	2,245	50	50	46	2	-	-	-	3	-	-	-	-	-	-
( 白 河 )	292	32,568	31,786	782	8	8	5	2	-	-	-	-	-	-	-	-	1	4
棚 倉	500	49,631	45,773	3,858	91	91	32	59	-	-	-	-	-	-	-	-	0	-
会 津	227	19,295	18,400	895	8	8	8	-	-	-	-	1	-	-	-	-	4	-
( 南 会 津 )	62	6,877	6,570	307	-	-	-	-	-	-	-	-	-	-	-	-	35	-

(資料) 関東森林管理局

- (注) 1 森林管理署欄の( )は支署である。  
 2 数値は、平成27年3月31日現在である。

#### 4 国有林種苗事業

年 度	(単位 面積:m <sup>2</sup> 種子:kg 生産数量:千本 処分:千本)													
	苗		畑		面		積		木 の 処 分 樹 種 別		内 訳			
	総 箇 所	数	面 積	育 苗 地	採種園及び採穂林採種園	その他	積 数	スギ	ヒノキ	アカマツ クロマツ		カラマツ	その他 針葉樹	広葉樹
森林管理署	-	-	-	-	-	-	-	143	138	5	-	-	-	-
平成17年度	-	-	-	-	-	-	-	-	-	-	-	-	-	-
平成18年度	-	-	-	-	-	-	-	-	-	-	-	-	-	-
平成19年度	-	-	-	-	-	-	-	-	-	-	-	-	-	-
平成20年度	-	-	-	-	-	-	-	-	-	-	-	-	-	-
平成21年度	-	-	-	-	-	-	-	-	-	-	-	-	-	-
平成22年度	-	-	-	-	-	-	-	-	-	-	-	-	-	-
平成23年度	-	-	-	-	-	-	-	-	-	-	-	-	-	-
磐 城	-	-	-	-	-	-	-	-	-	-	-	-	-	-
福 島	-	-	-	-	-	-	-	-	-	-	-	-	-	-
( 白 河 )	-	-	-	-	-	-	-	-	-	-	-	-	-	-
棚 倉	-	-	-	-	-	-	-	-	-	-	-	-	-	-
津 会	-	-	-	-	-	-	-	-	-	-	-	-	-	-
( 南会津 )	-	-	-	-	-	-	-	-	-	-	-	-	-	-

(資料) 関東森林管理局

- (注) 1 森林管理署欄の( )は支署である。  
 2 数値は、平成27年3月31日現在である。  
 3 国有林野事業における福島県内の苗畑については、平成17年度をもってすべて閉鎖となった。



## 6 国有林治山事業

(単位 金額:千円)

年度 森林管理署	山地治山			防災林造成			保安林 整備	保安林 管理道 整備	水流域 広域保全	地すべり 防止	共生保安林整備			その他
	総経費	予防治山		総経費	海岸 防災林 造成	なだれ 防止林 造成					総経費	生活環境 保全林 整備	環境 防災林 整備	
		総経費	復旧治山											
平成19年度	2,084,952	775,573	-	278,996	157,841	121,155	581,902	9,240	131,789	15,834	4,211	-	4,211	287,407
平成20年度	1,516,187	485,243	-	126,983	126,983	-	348,186	20,003	176,124	-	7,271	-	7,271	352,377
平成21年度	780,283	263,454	-	19,564	19,564	-	177,723	5,675	46,960	-	8,440	-	8,440	258,467
平成22年度	679,169	388,867	373,191	27,070	24,950	2,120	189,529	-	57,669	-	3,938	-	3,938	12,096
平成23年度	750,873	436,752	-	-	-	-	289,093	-	-	-	-	-	-	25,028
平成24年度	786,953	551,126	-	-	-	-	146,879	-	-	-	-	-	-	88,948
平成25年度	1,460,047	935,381	-	181,205	181,205	-	162,756	-	36,762	-	-	-	-	143,943
平成26年度	1,370,122	700,671	648,237	477,403	477,403	-	88,224	-	84,726	-	-	-	-	19,098
磐城	701,363	168,901	168,901	477,403	477,403	-	23,436	-	22,691	-	-	-	-	8,932
福島	153,824	119,286	119,286	-	-	-	31,136	-	-	-	-	-	-	3,402
(白河)	197,736	156,610	156,610	-	-	-	2,786	-	38,340	-	-	-	-	-
棚倉	58,579	32,400	32,400	-	-	-	-	-	23,695	-	-	-	-	2,484
会津	87,985	86,994	34,560	52,434	-	-	-	-	-	-	-	-	-	991
(南会津)	170,635	136,480	136,480	-	-	-	30,866	-	-	-	-	-	-	3,289

(資料) 関東森林管理局

(注) 1 森林管理署欄の( )は支署である。

2 金額は平成27年3月31日現在である。

## 7 地方産業経済のために特別に利用される国有林野

年度 森林管理署	(国有林野施業実施計画面積) (単位 面積:ha)									
	総数	貸付使用	共用林野	分収造林	保安林	保安林 見込地	砂防指定地	自然公園	史跡・名勝 天然記念物	国有林野 総面積
平成19年度	601,537	4,884	221,367	12,199	255,684	-	3,946	100,451	3,006	404,436
平成20年度	585,615	4,378	206,044	12,118	255,672	-	3,946	100,451	3,006	404,436
平成21年度	576,043	4,467	194,482	11,961	257,762	-	3,926	100,439	3,006	404,347
平成22年度	588,157	4,627	196,102	11,584	268,473	-	3,926	100,439	3,006	404,343
平成23年度	595,922	4,581	193,740	11,425	268,467	-	3,925	110,778	3,006	405,396
平成24年度	733,825	3,490	229,833	11,414	266,804	104,574	3,925	110,779	3,006	404,296
平成25年度	733,812	3,490	229,833	11,414	266,804	104,574	3,918	110,772	3,006	404,296
平成26年度	718,645	3,406	227,226	11,144	266,803	92,368	3,920	110,772	3,006	404,242
磐城	113,121	1,104	23,076	4,601	49,612	29,390	282	4,915	140	85,787
福島	97,561	439	23,668	2,083	28,732	25,103	2,794	14,245	497	58,072
(白河)	46,458	637	4,212	2,180	13,911	15,361	287	9,870	0	34,115
棚倉	22,646	254	11,877	1,468	6,501	415	47	2,085	-	21,578
会津	185,840	623	71,659	709	65,857	16,142	438	30,119	294	95,301
(南会津)	253,018	349	92,734	103	102,190	5,957	72	49,538	2,075	109,389

(資料) 関東森林管理局

- (注) 1 総数欄には国有林野総面積は含まれない。  
 2 森林管理署欄の( )は支署である。  
 3 数値は、平成28年4月1日現在の公表値である。  
 4 自然公園は、自然公園法指定のものである。  
 5 史跡・名勝天然記念物は、文化財保護法に基づくものである。  
 6 各指定地域の2種以上に重複する場合は、双方に計上した。

8 国有林野地元施設設定契約状況

(単位 面積:ha)

年 度	市 町 村	分 収 造 林			貸付 使用	共 用 林 野				
		総 数	一 般	林 構		総 数	普 通	薪 炭	簡 易	放 牧
平成19年度		11,834	5,765	3,012	4,469	193,533	193,251	282	-	-
20		12,119	6,157	2,937	4,550	205,292	205,018	274	-	-
21		11,832	5,954	2,939	4,399	204,546	204,272	274	-	-
22		11,650	8,717	2,935	4,400	197,671	197,397	274	-	-
23		11,349	8,333	3,016	4,369	194,954	194,805	149	-	-
24		11,242	6,881	4,360	4,435	175,834	175,685	149	-	-
25		10,877	6,741	4,136	4,027	181,514	181,395	119	0	0
26		10,461	6,610	3,851	4,027	173,781	173,632	149	0	0
磐 城		4,408	2,453	1,955	1,126	288	288	0	0	0
	相 馬 市	37	4	33	52	0	-	-	-	-
	南相馬市	863	700	163	60	0	-	-	-	-
	新地町	-	-	-	1	0	-	-	-	-
	飯館村	1,026	303	723	224	0	-	-	-	-
	広野町	21	21	-	6	0	-	-	-	-
	檜葉町	30	30	-	27	0	-	-	-	-
	富岡町	47	47	-	34	0	-	-	-	-
	川内村	111	101	10	71	0	-	-	-	-
	大熊町	36	36	-	15	0	-	-	-	-
	双葉町	7	7	-	2	0	-	-	-	-
	浪江町	361	317	44	104	0	-	-	-	-
	葛尾村	447	199	247	132	0	-	-	-	-
	いわき市	1,421	687	734	398	288	288	-	-	-
						0				
福 島		2,010	1,679	331	463	15,656	15,656	0	0	0
	福 島 市	140	140	-	100		7,702	-	-	-
	二本松市	225	225	-	97		384	-	-	-
	伊達市	-	-	-	-		328	-	-	-
	桑折町	-	-	-	-		-	-	-	-
	川俣町	51	51	-	23		585	-	-	-
	大玉村	87	87	-	25		2,619	-	-	-
	郡山市	391	371	20	66		4,038	-	-	-
	田村市	989	692	297	137		-	-	-	-
	小野町	127	113	14	15		-	-	-	-
						0				
(白 河)		1,816	1,146	669	666	2,145	2,145	0	0	0
	須賀川市	149	143	6	64		294	-	-	-
	天栄村	183	168	16	200		-	-	-	-
	玉川村	25	25	-	23		585	-	-	-
	平田村	283	96	187	90		469	-	-	-
	古殿町	844	405	439	154		797	-	-	-
	白河市	244	244	-	64		-	-	-	-
	西郷村	88	66	22	71		-	-	-	-
	矢吹町	-	-	-	-		-	-	-	-
棚 倉		1,473	651	822	278	11,584	11,435	149	0	0
	棚 倉 町	429	155	274	26		3,532	-	-	-
	矢祭町	292	176	116	18		741	30	-	-
	塙 町	387	194	193	75		6,106	58	-	-
	鮫川村	365	126	239	159		1,056	61	-	-
会 津		660	586	74	1,092	70,682	70,682	0	0	0
	会津若松市	56	56	-	48		3,628	-	-	-
	喜多方市	179	162	17	120		10,067	-	-	-
	北塩原村	94	94	-	347		9,665	-	-	-
	西会津町	5	5	-	12		3,181	-	-	-
	磐梯町	12	12	-	1		100	-	-	-
	猪苗代町	8	8	-	256		4,560	-	-	-
	会津坂下町	48	48	-	84		78	-	-	-
	柳津町	43	21	22	17		2,369	-	-	-
	三島町	3	3	-	4		1,114	-	-	-
	金山町	109	90	19	102		15,817	-	-	-
	昭和村	15	15	-	64		14,013	-	-	-
	会津美里町	61	61	-	17		270	-	-	-
	下郷町	27	11	16	19		5,223	-	-	-
	南会津町	-	-	-	1		597	-	-	-
(南会津)		94	94	0	402	73,426	73,426	0	0	0
	檜枝岐村	-	-	-	131		20,052	-	-	-
	只見町	21	21	-	142		37,993	-	-	-
	南会津町	72	72	-	129		15,381	-	-	-

(資料) 関東森林管理局

- (注) 1 平成27年4月1日現在の契約実績(面積)である。  
 2 森林管理署の欄の( )は支署である。  
 3 分収造林の各市町村の数値は単位未満を四捨五入しているため、各森林管理署計の数値は一致しない。

## 9 官行造林


年度 森林管理署	面積						材積						
	総 数	人工林	天然林	無立木地	林地以外	総 数	総 数	針 葉 樹			その他		
								ス ギ	ヒノキ	アカマツ クロマツ	カラマツ	その他	広葉樹
(単位)	材積:千m <sup>3</sup>	面積:ha	材積:千m <sup>3</sup>	面積:ha	材積:千m <sup>3</sup>	面積:ha	材積:千m <sup>3</sup>	面積:ha	材積:千m <sup>3</sup>	面積:ha	材積:千m <sup>3</sup>	面積:ha	
平成19年度	2,496	2,300	84	54	58	411	371	68	3	122	178	-	40
平成20年度	2,496	2,300	84	54	58	411	371	68	3	122	178	-	40
平成21年度	2,399	2,212	84	48	55	405	364	65	5	120	174	-	41
平成22年度	2,399	2,212	84	48	55	406	365	65	5	120	174	0	41
平成23年度	2,362	2,158	84	66	54	408	365	65	5	120	174	0	43
平成24年度	2,362	2,158	84	66	54	418	374	67	5	126	175	0	44
平成25年度	2,338	2,157	81	48	53	421	378	68	6	128	177	0	44
平成26年度	2,338	2,157	81	48	53	421	378	68	6	128	177	0	44
磐城	836	794	23	-	19	182	161	38	0	106	17	0	21
福島	163	154	3	-	6	24	22	1	0	9	11	-	2
(白河)	179	177	-	-	2	28	26	4	5	7	10	-	2
棚倉	-	-	-	-	-	-	-	-	-	-	-	-	-
会津	906	807	32	48	19	139	128	19	-	5	103	-	11
(南会津)	254	225	22	-	8	48	41	5	-	0	35	-	8

(資料) 関東森林管理局

(注) 1 森林管理署欄の( )は支署である。

2 数値は、平成28年4月1日現在の公表値である。





Future  
From  
Fukushima.

ふくしまから  
はじめよう。

福島県森林・林業統計書に関するお問い合わせは

福島県農林水産部森林計画課  
TEL 024(521)7425(直通)  
024(521)1111 内線3414

リサイクル適性 (A)

この印刷物は、印刷用の紙へ  
リサイクルできます。



再生紙を使用しています。