

基礎調査結果の公表

※この公表図書は予定図のため、指定時に変更になることがあります。



(1/200,000)



(1/25,000)

様式-1 (土)

土砂災害警戒区域・土砂災害特別警戒区域 位置図

自然現象の種類	土石流
溪流番号	10322A0001
溪流名	杉田川
所在地	福島県安達郡大玉村大字前皿久保

この地図は、国土地理院長の承認を得て、同院発行の数値地図20000(地図画像)及び数値地図25000(地図画像)を複製したものである。(承認番号 平24東複、第73号)

基礎調査結果の公表

※この公表図書は予定図のため、指定時に変更になることがあります。



横断測線の区間	力の大きさのうち最大のもの (kN/m ²)	土石流の高さ(m)
①	19.35	1.21
②	16.44	0.70
③	29.02	1.02
④	26.43	0.98
⑤	36.99	1.25
⑥	23.32	0.99
⑦	25.62	1.24



様式-2(土)

土砂災害警戒区域・土砂災害特別警戒区域図

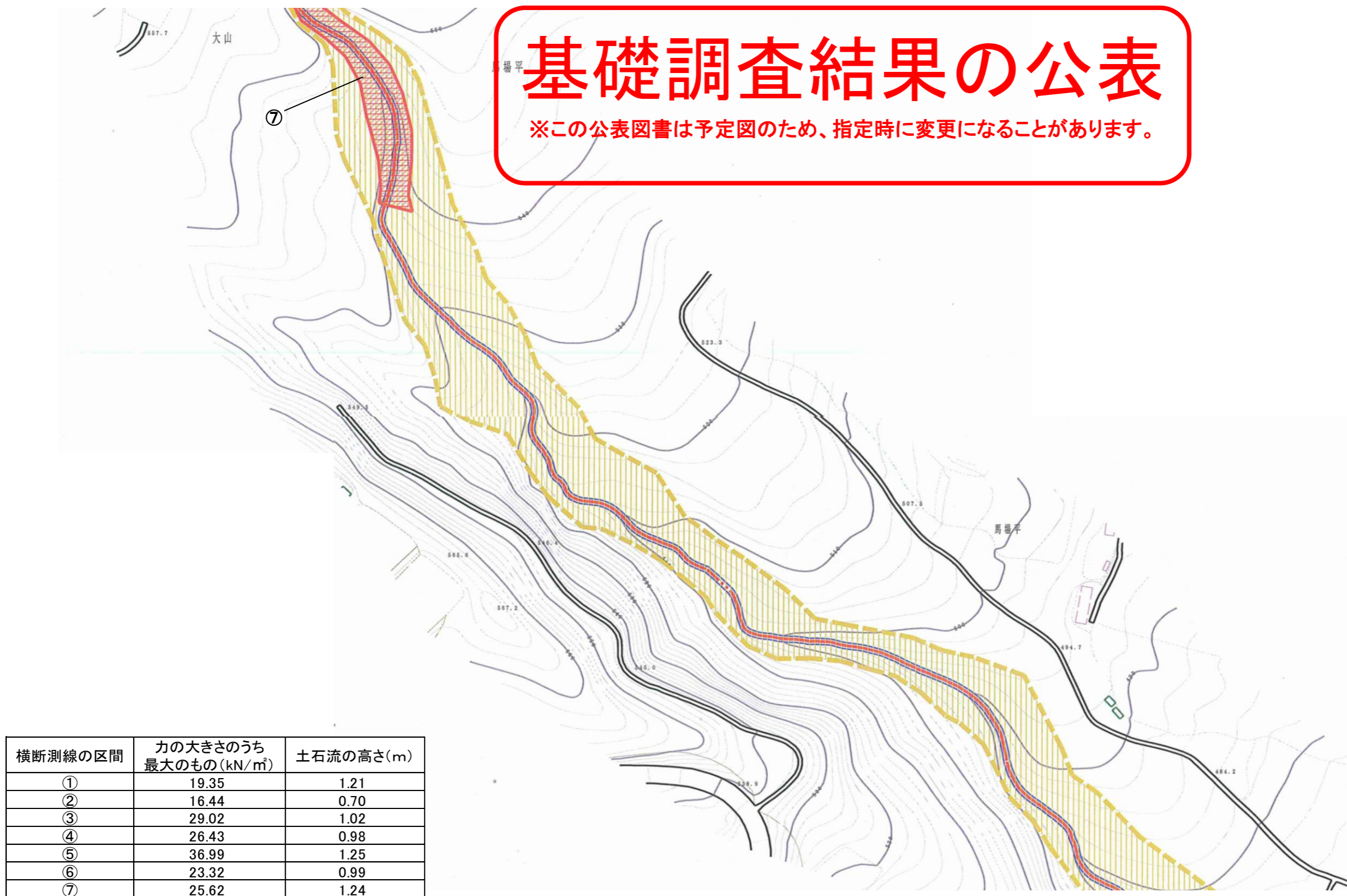
土砂災害警戒区域 (土砂災害防止法施行令第二条の基準に該当する区域)		縮尺 1:2,500
土砂災害特別警戒区域 (土砂災害防止法施行令第三条の基準に該当する区域)		
上記以外の区域		



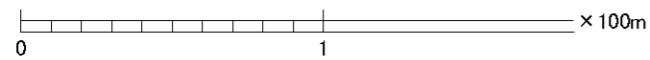
自然現象の種類	土石流	溪流番号	10322A0001
告示番号		溪流名	杉田川
告示年月日		所在地	福島県安達郡大玉村大山字前皿久保

基礎調査結果の公表

※この公表図書は予定図のため、指定時に変更になることがあります。



横断測線の区間	力の大きさのうち最大のもの(kN/m ²)	土石流の高さ(m)
①	19.35	1.21
②	16.44	0.70
③	29.02	1.02
④	26.43	0.98
⑤	36.99	1.25
⑥	23.32	0.99
⑦	25.62	1.24



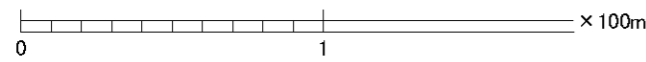
様式-2(土)

土砂災害警戒区域・土砂災害特別警戒区域図

土砂災害警戒区域 (土砂災害防止法施行令第二条の基準に該当する区域)		N 縮尺 1:2,500	自然現象の種類	土石流	溪流番号	10322A0001
土砂災害特別警戒区域 (土砂災害防止法施行令第三条の基準に該当する区域)			告示番号		溪流名	杉田川
上記以外の区域			告示年月日		所在地	福島県安達郡大玉村大山字前皿久保

基礎調査結果の公表

※この公表図書は予定図のため、指定時に変更になることがあります。



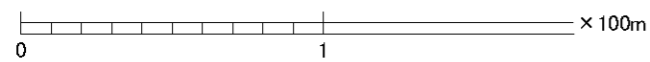
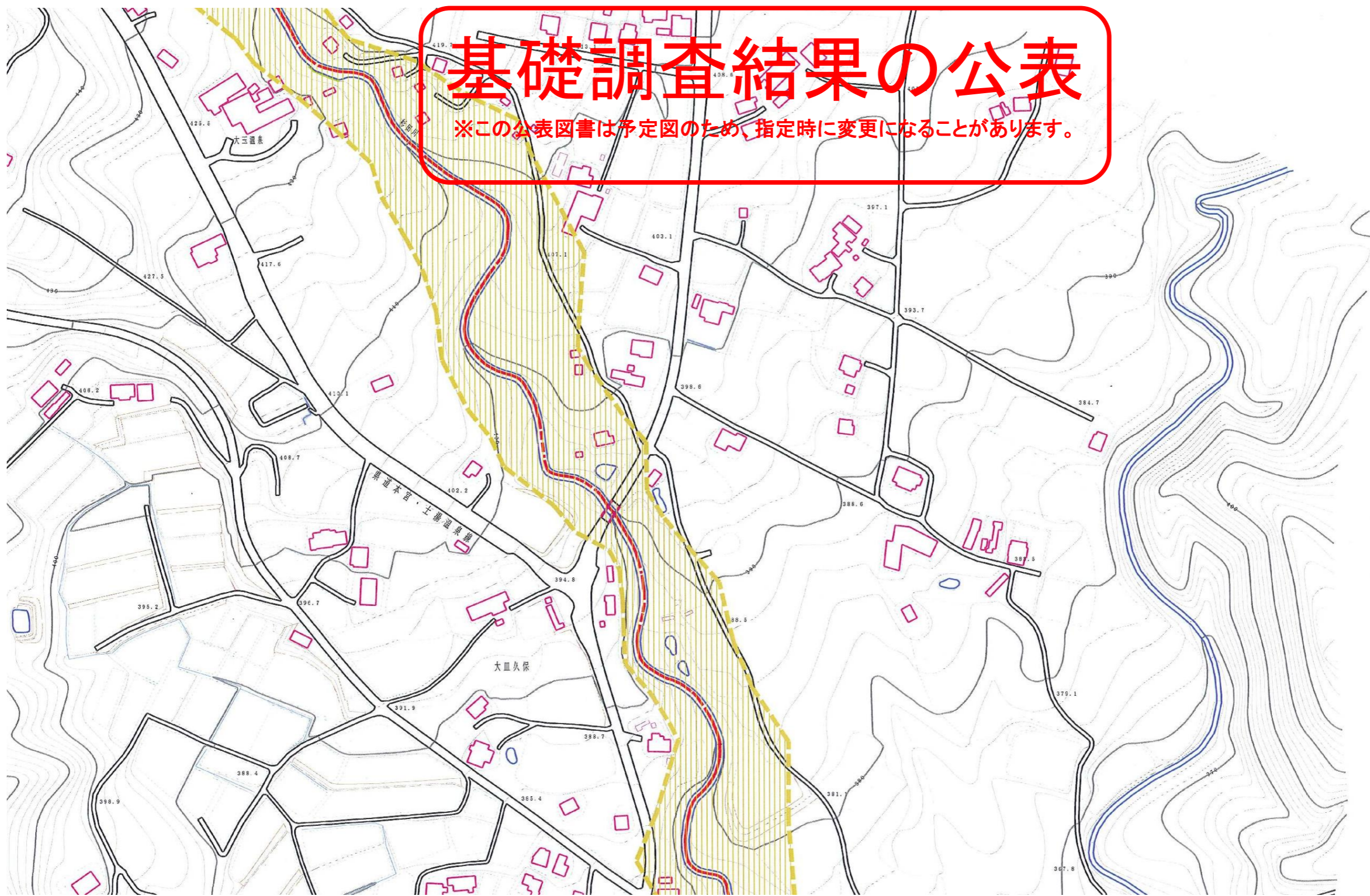
様式-2(土)

土砂災害警戒区域・土砂災害特別警戒区域図

土砂災害警戒区域 (土砂災害防止法施行令第二条の基準に該当する区域)		N 縮尺 1:2,500	自然現象の種類	土石流	溪流番号	10322A0001
土砂災害特別警戒区域 (土砂災害防止法施行令第三条の基準に該当する区域)			告示番号		溪流名	杉田川
上記以外の区域			告示年月日		所在地	福島県安達郡大玉村大山字前皿久保

基礎調査結果の公表

※この公表図書は予定図のため、指定時に変更になることがあります。



様式-2(土)

土砂災害警戒区域・土砂災害特別警戒区域図

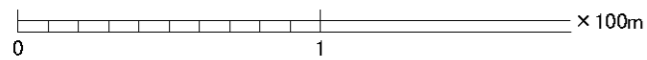
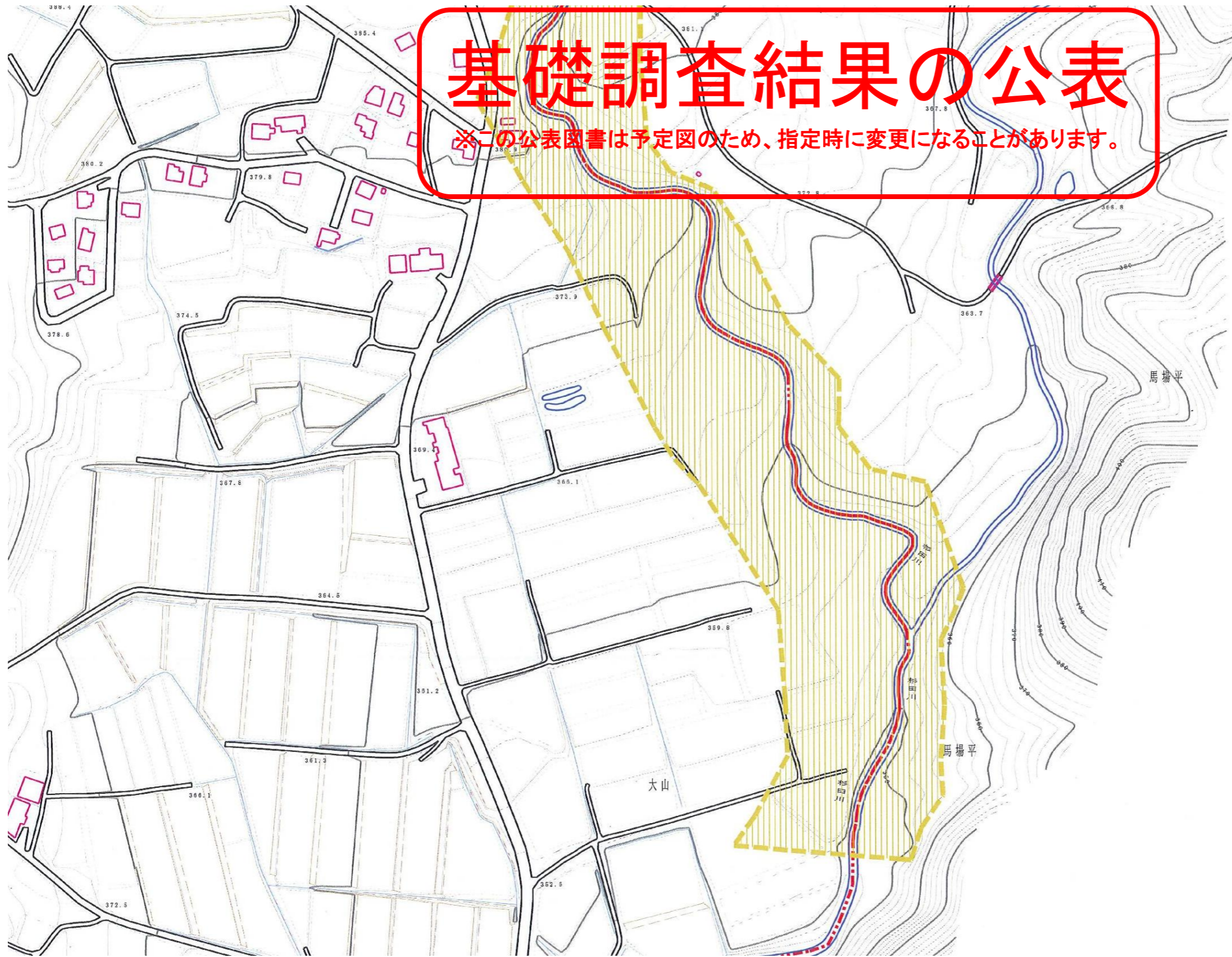
土砂災害警戒区域 (土砂災害防止法施行令第二条の基準に該当する区域)	
土砂災害特別警戒区域 (土砂災害防止法施行令第三条の基準に該当する区域)	
上記以外の区域	

N
縮尺
1:2,500

自然現象の種類	土石流	溪流番号	10322A0001
告示番号		溪流名	杉田川
告示年月日		所在地	福島県安達郡大玉村大山字前皿久保

基礎調査結果の公表

※この公表図書は予定図のため、指定時に変更になることがあります。



様式-2(土)

土砂災害警戒区域・土砂災害特別警戒区域
区域図

土砂災害警戒区域
(土砂災害防止法施行令第二条の基準に該当する区域)

土砂災害特別警戒区域
(土砂災害防止法施行令第三条の基準に該当する区域)



縮尺
1:2,500

自然現象
の種類

告示番号

告示年月日

土石流

溪流番号

溪流名

所在地

10322A0001

杉田川

福島県安達郡大玉村大山字前皿久保