

基礎調査結果の公表
 ※ この公表図書は予定図のため、指定時に変更になることがあります。

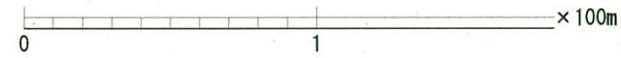
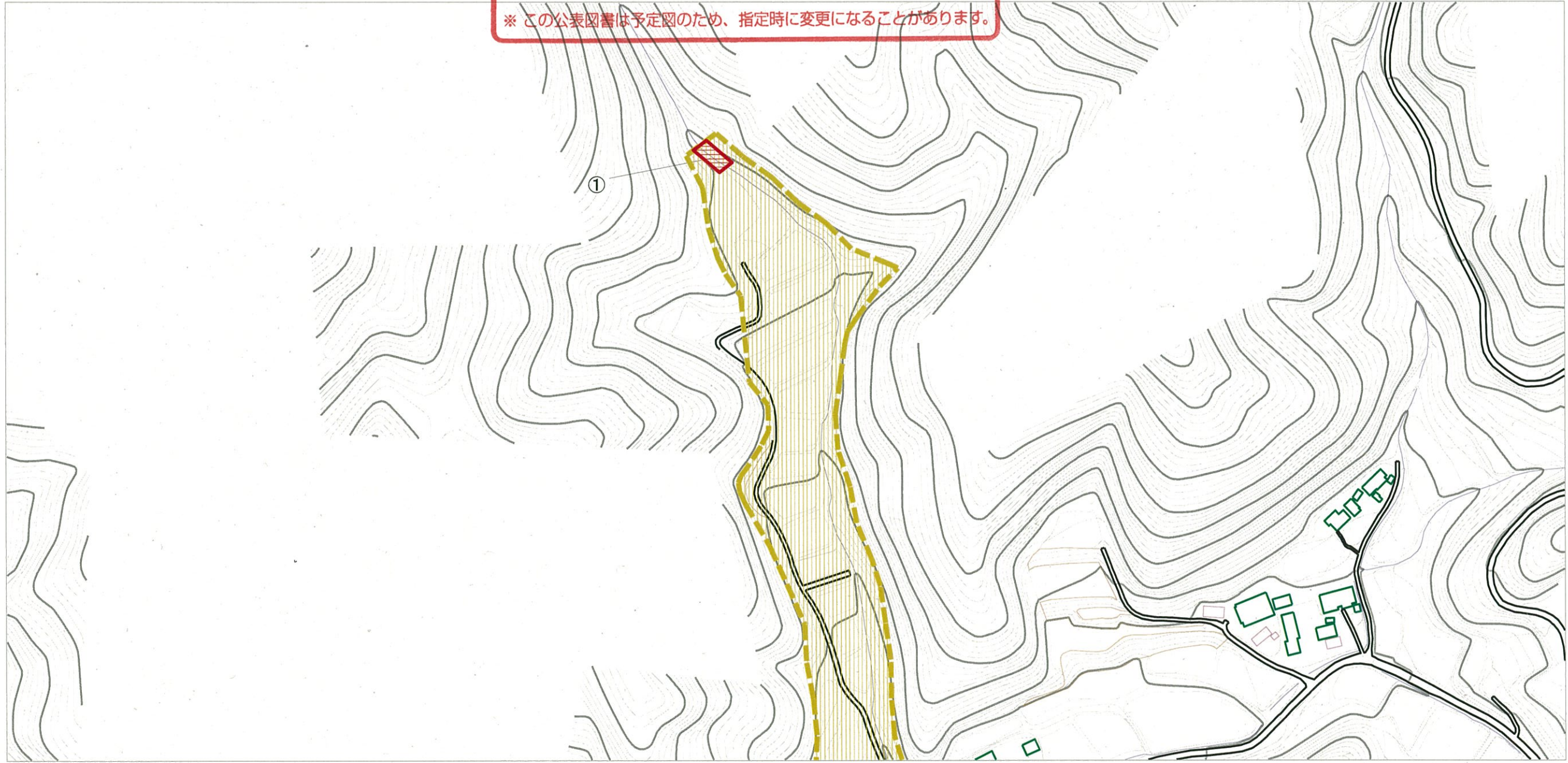
様式-1 (土)
 土砂災害警戒区域・土砂災害特別警戒区域 位置図

自然現象の種類	土石流
溪流番号	20505B0173
溪流名	鹿場沢2号
所在地	石川郡古殿町大字山上字鹿場

この地図は、国土地理院長の承認を得て、同院発行の数値地図20000(地図画像)、数値地図25000(地図画像)を複製したものである。(承認番号 平25情複、第757号)

基礎調査結果の公表

※ この公表図書は予定図のため、指定時に変更になることがあります。



横断測線の区間	力の大きさのうち最大のもの (KN/m ²)	土石流の高さ (m)
①	14.48	0.75

様式-2 (土)

土砂災害警戒区域・土砂災害特別警戒区域
区域図

土砂災害警戒区域
(土砂災害防止法施行令第二条の基準に該当する区域)

土石等の高さが1mを超え、
その衝撃力が50kN/m²を超える区域

土石等の高さが1mを超え、
その衝撃力が50kN/m²を超えない区域

上記以外の区域



縮尺
1:2,500

自然現象
の種類

告示番号

告示年月日

土石流

溪流番号

溪流名

所在地

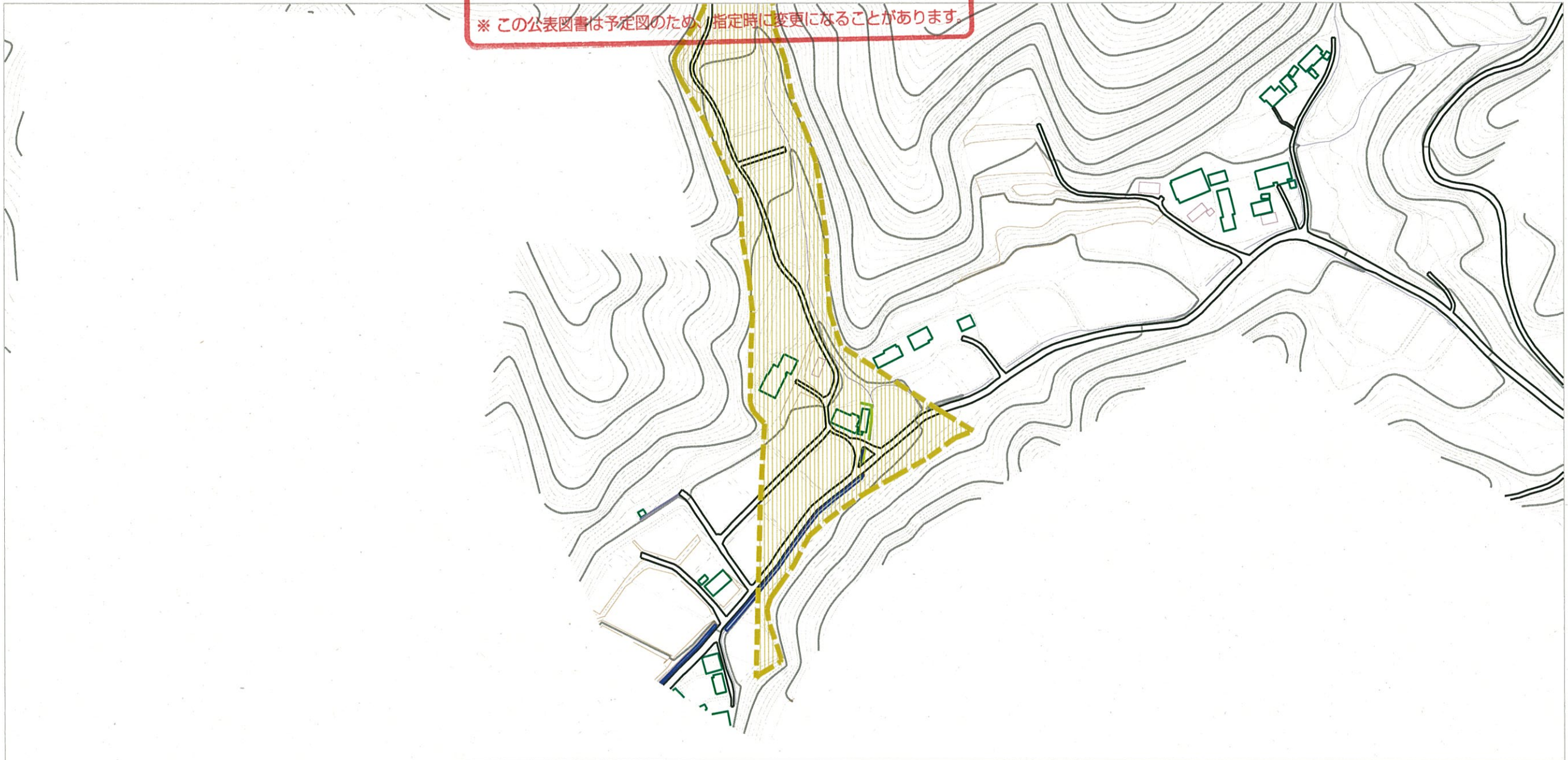
20505B0173

鹿場沢2号

石川郡古殿町大字山上
字鹿場

基礎調査結果の公表

※ この公表図書は予定図のため、指定時に変更になることがあります。



様式-2 (土)

土砂災害警戒区域・土砂災害特別警戒区域
区域図

土砂災害警戒区域
(土砂災害防止法施行令第2条の基準に該当する区域)

土砂災害特別
警戒区域
(土砂災害防止
法施行令第3
条の基準に該
当する区域)

土砂等の高さが1mを超え、
その衝撃力が50kN/m²を超える区域

土砂等の高さが1mを超え、
その衝撃力が50kN/m²を超えない区域

上記以外の区域



縮尺
1:2,500

自然現象
の種類

土石流

告示番号

告示年月日

溪流番号

溪流名

所在地

石川郡古殿町大字山上
字鹿場

20505B0173

鹿場沢2号

石川郡古殿町大字山上
字鹿場