

福島県環境放射線モニタリング・メッシュ調査（第4回）結果について（確定値）

平成24年10月1日

原子力災害現地対策本部（放射線班）

福島県災害対策本部（原子力班）

平成24年5月21日付け「福島県環境放射線モニタリングメッシュ調査（第4回）実施計画」に基づき実施した空間線量率の調査結果は、以下のとおりです。

1 調査の概要

(1) 調査年月日

平成24年5月23日（水）から6月13日（水）

(2) 調査地点数

2,767地点

(前回調査地点数2,675地点)

(第2回調査地点数2,776地点)

2 調査結果

(単位： $\mu$ Sv/h)

方部	調査地点数	最大値	最小値	前回調査測定値	第2回調査測定値	第1回調査測定値
県北	394	2.5 伊達市月舘町月舘 (前回同地点調査結果 2.2) (第2回同地点調査結果 4.3)	0.09 福島市飯坂町茂庭黒沢	0.06 ～ 2.8	0.13 ～ 4.3	0.16 ～ 4.4
県中	941	1.2 田村市船引町上移下道 (前回同地点調査結果 0.87) (第2回同地点調査結果 1.4) 田村市都路町岩井沢北作 (前回同地点調査結果 0.68) (第2回同地点調査結果 1.3)	0.07 郡山市湖南町赤津中町 郡山市湖南町赤津諏訪道東 天栄村田良尾野仲	0.05 ～ 1.0	0.08 ～ 1.4	0.12 ～ 2.6

方部	調査 地点数	最大値	最小値	前回 調査 測定値	第2回 調査 測定値	第1回 調査 測定値
県南	278	0.89 白河市大信隈戸カケ塚 (前回同地点調査結果 0.67) (第2回同地点調査結果 1.2)	0.08 矢祭町上関河内	0.07 ～ 0.67	0.10 ～ 1.2	0.12 ～ 1.8
会津	454	0.26 北塩原村桧原曾原山 (前回同地点調査結果 0.10) (第2回同地点調査結果 0.27)	0.07 会津若松市大戸町芦牧下夕平 北塩原村桧原 西会津町新郷笹川下ノ原道下 西会津町新郷三河 西会津町新郷三河 西会津町宝坂屋敷熊沢 西会津町野沢上原下乙 会津美里町旭市川山ノ神	0.03 ～ 0.30	0.07 ～ 0.36	0.09 ～ 0.88
南会津	151	0.16 南会津町和泉田欠間 (前回同地点調査結果 0.12) (第2回同地点調査結果 0.17)	0.06 下郷町澳田半道田 下郷町弥五島寺下 下郷町豊成上ミ田 下郷町豊成大割 下郷町沢田桃曾根 下郷町大松南原甲 下郷町落合上下川原 下郷町落合左走 南会津町長野下大沢 南会津町長野下谷地 南会津町田島南下原 南会津町塩江三百刈甲 南会津町金井沢 南会津町静川能沢乙 南会津町伊与戸	0.04 ～ 0.12	0.06 ～ 0.17	0.04 ～ 0.20

方部	調査 地点数	最大値	最小値	前回 調査 測定値	第2回 調査 測定値	第1回 調査 測定値
相双	199	3.4 南相馬市原町区高倉七曲 (前回同地点調査結果 3.4) (第2回同地点調査結果 4.5)	0.09 相馬市磯部狐穴 相馬市蒲庭孫目	0.08 ～ 3.4	0.11 ～ 5.2	0.18 ～ 6.8
いわき	350	3.1 いわき市川前町下桶売萩 (前回同地点調査結果 一) (第2回同地点調査結果 3.4)	0.07 いわき市小名浜栄町 いわき市岩間町塚原 いわき市植田町南町1丁目	0.07 ～ 1.8	0.07 ～ 3.4	0.14 ～ 2.8
合計	2,767	3.4 南相馬市原町区高倉七曲 (前回同地点調査結果 3.4) (第2回同地点調査結果 4.5)	0.06 下郷町澳田半道田 下郷町弥五島寺下 下郷町豊成上ミ田 下郷町豊成大割 下郷町沢田桃曾根 下郷町大松南原甲 下郷町落合上下川原 下郷町落合左走 南会津町長野下大沢 南会津町長野下谷地 南会津町田島南下原 南会津町塩江三百刈甲 南会津町金井沢 南会津町静川能沢乙 南会津町伊与戸	0.03 ～ 3.4	0.06 ～ 5.2	0.04 ～ 6.8

※ 測定は、地表面から1mの高さで実施した。

※ 「第1回調査測定値」は、平成23年5月2日付け「福島県環境放射線モニタリング・メッシュ調査結果について」(平成23年4月12日から16日実施)の測定値。ただし、当時まだ設定されていなかった計画的避難区域内も調査しているが、今回の調査には含まれないため、当該区域内のデータは除外している。

※ 「第2回調査測定値」は、平成23年11月29日付け「福島県環境放射線モニタリング・メッシュ調査(第2回)結果について(確定値)」(平成23年8月17日から9月7日実施)の測定値。

※ 「前回調査測定値」は、平成24年5月21日付け「福島県環境放射線モニタリング・メッシュ調査(第3回)結果について(確定値)」(平成24年2月21日から3月9日実施)の測定値。

※ 今回の調査地点数は、第2回の調査地点数(2,776地点)より、通行止めにより測定できなかった調査地点(4地点)、重複地点(5地点)を差し引いた地点数(2,767地点)。

### 3 方部別の空間線量率の状況について

空間線量率は、調査した2,767地点のうち、0.20  $\mu\text{Sv/h}$ 未満の調査地点が1,523地点(55.0%)となっており、1.0  $\mu\text{Sv/h}$ 以上の調査地点が68地点(2.5%)となっている。方部別では、0.20  $\mu\text{Sv/h}$ 未満の調査地点が会津(95.6%)、南会津(100%)、いわき(69.4%)で多かった。反対に、県北、相双では0.20  $\mu\text{Sv/h}$ 未満の調査地点(県北:7.4%、相双:13.6%)が少なく、1.0  $\mu\text{Sv/h}$ 以上の調査地点(県北:7.9%、相双:14.6%)が他の方部に比べ多い結果となっている。

(項目: $\mu\text{Sv/h}$ )

方部	0.10 未満	0.10~0.20	0.20~1.0	1.0 以上	計
	地点数 (割合)	地点数 (割合)	地点数 (割合)	地点数 (割合)	地点数
県北	1(0.2%)	28(7.1%)	334(84.8%)	31(7.9%)	394
県中	25(2.7%)	479(50.9%)	432(45.9%)	5(0.5%)	941
県南	4(1.5%)	131(47.1%)	143(51.4%)	0(0.0%)	278
会津	100(22.0%)	334(73.6%)	20(4.4%)	0(0.0%)	454
南会津	115(76.2%)	36(23.8%)	0(0.0%)	0(0.0%)	151
相双	2(1.0%)	25(12.6%)	143(71.8%)	29(14.6%)	199
いわき	5(1.4%)	238(68.0%)	104(29.7%)	3(0.9%)	350
合計	252(9.1%)	1,271(45.9%)	1,176(42.5%)	68(2.5%)	2,767

### 4 3.0 $\mu\text{Sv/h}$ を上回った観測地点の周辺状況・現況等について

3.0  $\mu\text{Sv/h}$  を上回った観測地点は、下記の4地点となっている。このうち、相双の3地点の近傍には特定避難勧奨地点が設定されている。また、4地点すべてにおいて周辺居住区域における詳細調査が実施されている。

3.0 $\mu\text{Sv/h}$ を上回った地点			調査地点の状況	調査地点周辺の居住区域における詳細調査実施状況	特定避難勧奨地点の設定状況
方部	調査地点	測定値 ( $\mu\text{Sv/h}$ )			
相双	南相馬市原町区 高倉東国見	3.2 (前回 3.0) (第2回 4.9)	高倉ダム付近の山間部 付近に人家無し	平成23年6月、 7月、9月に詳細 調査(道路・宅地) 実施済み	近傍に設定 地点有
	南相馬市原町区 高倉七曲	3.4 (前回 3.4) (第2回 4.5)	高倉ダム付近の山間部 付近に人家無し		近傍に設定 地点有
	南相馬市原町区 高倉	3.0 (前回 2.8) (第2回 3.7)	横川ダム付近の山間部 付近に人家無し		近傍に設定 地点有
いわき	いわき市川前町 下桶売荻	3.1 (前回 ー) (第2回 3.4)	川内村との境界付近の 山間部 付近に人家無し	平成23年6月に 詳細調査(道路・ 宅地)実施済み	無

5 これまでの調査との比較

(1) 前回調査（平成24年2月～3月実施）との比較

空間線量率は、前回調査と比較し、減少が1,116地点（42.1%）、増加が1,248地点（47.0%）であり、増加した地点の方が多かった。これは、前回調査が冬期の調査であったこと、積雪が多い会津（83.5%）、南会津（79.3%）の増加率が高いことから、前回調査では積雪の遮蔽効果により測定値が下がったが、今回調査では積雪の遮蔽効果がなくなったことにより増加した地点があったためと考えられる。

変動の増減幅は、+0.60～△1.00となっており、最大減少幅の方が大きかった。

（最大幅単位：μSv/h）

方部	増加		減少		変動無し	計
	地点数(割合)	最大幅	地点数(割合)	最大幅		
県北	150(40.9%)	0.40	201(54.8%)	△1.00	16(4.3%)	367
県中	415(45.8%)	0.52	372(41.1%)	△0.26	119(13.1%)	906
県南	93(33.6%)	0.30	148(52.4%)	△0.14	36(13.0%)	277
会津	344(83.5%)	0.16	27(6.6%)	△0.15	41(10.0%)	412
南会津	119(79.3%)	0.06	6(4.0%)	△0.02	25(16.7%)	150
相双	70(36.4%)	0.60	109(56.8%)	△0.50	13(6.8%)	192
いわき	57(16.3%)	0.31	253(72.5%)	△0.18	39(11.2%)	349
合計	1,248(47.0%)	(0.60)	1,116(42.1%)	(△1.00)	289(10.9%)	2,653

(2) 第2回調査（平成23年8月～9月実施）との比較

空間線量率は、第2回調査と比較し、減少が2,488地点（90.8%）、増加が117地点（4.3%）であり、減少した地点の方が多かった。変動の増減幅は、+0.14～△2.30となっており、最大減少幅の方が大きかった。

（最大幅単位：μSv/h）

方部	増加		減少		変動無し	計
	地点数(割合)	最大幅	地点数(割合)	最大幅		
県北	5(1.3%)	0.08	374(98.2%)	△2.30	2(0.5%)	381
県中	55(5.9%)	0.13	831(89.3%)	△0.76	45(4.8%)	931
県南	1(0.4%)	0.01	270(97.1%)	△0.46	7(2.5%)	278
会津	20(4.5%)	0.03	402(89.3%)	△0.18	28(6.2%)	450
南会津	25(16.6%)	0.04	84(55.6%)	△0.06	42(27.8%)	151
相双	5(2.5%)	0.14	192(96.5%)	△1.70	2(1.0%)	199
いわき	6(1.7%)	0.03	335(95.7%)	△0.51	9(2.6%)	350
合計	117(4.3%)	(0.14)	2,488(90.8%)	(△2.30)	135(4.9%)	2,740

(3) 第1回、第2回及び第4回における空間線量率の傾向について

第1回、第2回及び第4回までの調査結果の傾向は次のとおりです。(別紙1)(※)

- 第1回調査(平成23年4月)結果では、空間線量率は、主に浜通り、中通りの調査地点からなる $1.0 \mu\text{Sv/h}$ 以上の山と、主に会津の調査地点からなる $0.05$ から $0.40 \mu\text{Sv/h}$ にかかる山が見られている。
  - 第2回調査(平成23年8月～9月)結果では、 $1.0 \mu\text{Sv/h}$ 以上の山が小さくなり、 $0.15 \mu\text{Sv/h}$ を頂点とする山が現れている。
  - 第4回調査(平成24年5月～6月)結果では、 $1.0 \mu\text{Sv/h}$ 以上の山がさらに小さくなり、 $0.10 \mu\text{Sv/h}$ を頂点として山が大きくなっている。
- ※ 第3回調査については、冬期の調査であったため積雪の遮蔽効果の影響と考えられる測定値の低下が見られ、時系列の変化の単純比較が難しいことから、グラフは作成しない。

6 空間線量率マップの作成について

福島県環境放射線モニタリング・メッシュ調査(第4回)結果を基に、空間線量率マップを別紙2のとおり作成した。

なお、時系列により変化を比較できるよう、第1回調査(平成23年4月実施)及び第2回調査(平成23年8月～9月実施)それぞれの調査結果から、同様の空間線量率マップを併せて作成している。

※ 第1回調査及び第2回調査にかかる空間線量率マップは、平成23年12月2日付け「福島県環境放射線モニタリング・メッシュ調査(第2回)結果に基づく空間線量率マップの作成について」において、作成し公表しているところであるが、第4回調査の結果と比較できるよう、再作成を行った。

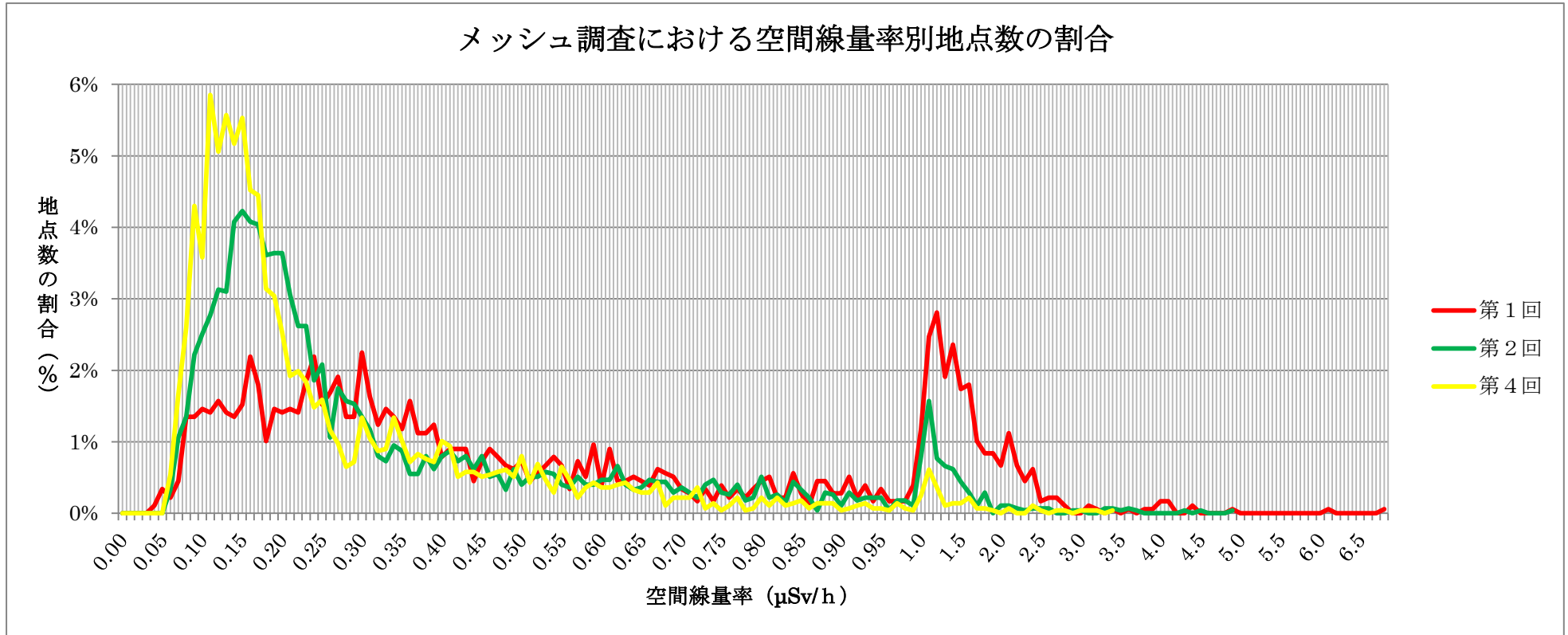
※ 第3回調査については、冬期の調査であったため積雪の遮蔽効果の影響と考えられる測定値の低下が見られ、時系列の変化の単純比較が難しいことから、空間線量率マップは作成しない。

※ この空間線量率マップは、道路上の測定を基に作成しており、森林、農地等の空間線量率を示すものではありません。

7 今後の対応

今後も、環境放射線モニタリング調査を実施し、空間線量率の状況を確認する。

お問い合わせ先： 原子力班モニタリングチーム 024-521-1917
---



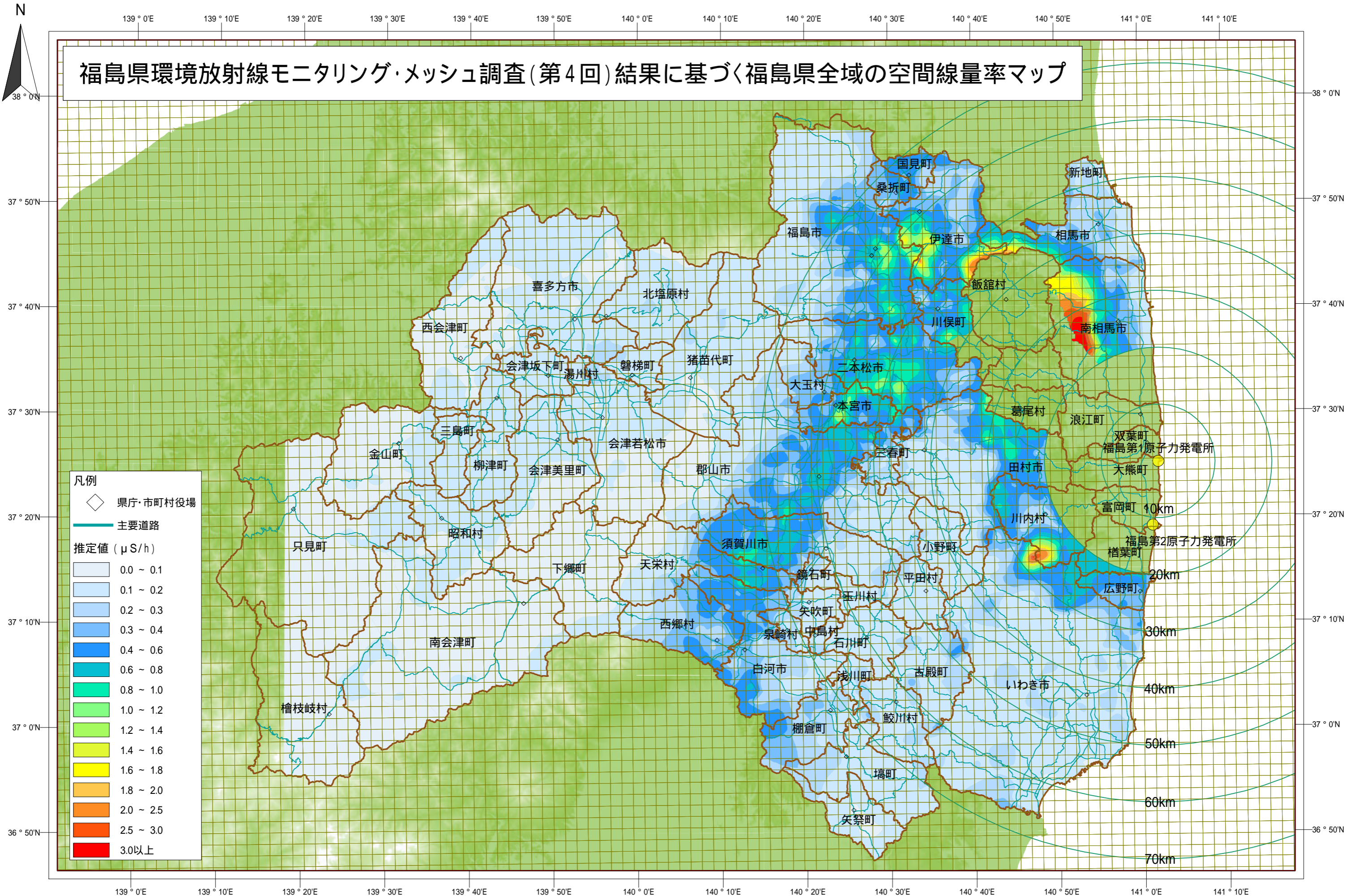
	調査実施期間	調査地点数	最大値 ( $\mu\text{Sv/h}$ )	最小値 ( $\mu\text{Sv/h}$ )
第 1 回	平成 23 年 4 月 12 日～16 日	1,779	6.8	0.04
第 2 回	平成 23 年 8 月 17 日～9 月 7 日	2,776	5.2	0.06
第 4 回	平成 24 年 5 月 23 日～6 月 1 日	2,767	3.4	0.06

※ この図は空間線量率の変化を比較しやすいよう、空間線量率の目盛幅を  $1 \mu\text{Sv/h}$  を境に変えて表記している。

※ 第 1 回調査では、当時まだ設定されていなかった計画的避難区域内も調査しているが、他の回と比較しやすいよう、当該区域内の調査地点は除いている。上記の表における調査地点数も同様に当該区域内の調査地点は除いている。

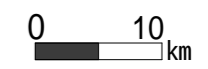
※ 第 3 回調査は調査時期が冬期であり積雪の遮蔽効果の影響と考えられる測定値の低下が見られ、時系列の変化の単純比較は難しいことから、グラフ等は作成しない。

# 福島県環境放射線モニタリング・メッシュ調査(第4回)結果に基づく福島県全域の空間線量率マップ



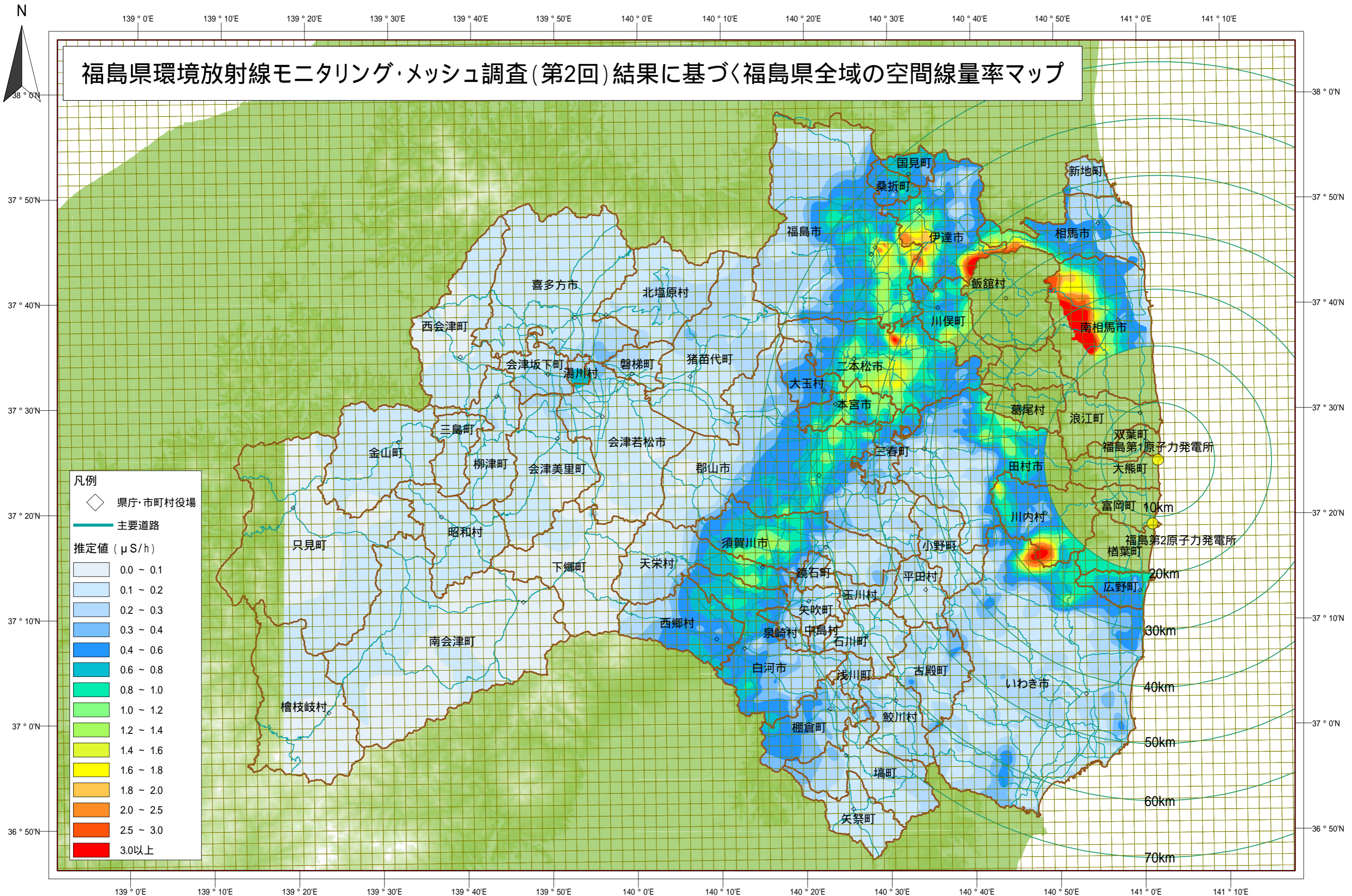
「この地図は、国土地理院発行、数値地図50mメッシュ(標高)、国土数値情報(行政区域)を使用し作成したものである。」  
 この空間線量率マップは、道路(舗装路)上のモニタリング結果を元に作成している。  
 測定地点間の補正については、IDW法により内挿補間している。  
 実測値がない部分については、補間できないため色塗りされていない。  
 メッシュ(2km)は、UTM54を基準とした座標で作成しています。

計測日: 2012年5月23日~6月13日  
 測定機関: 福島県





# 福島県環境放射線モニタリング・メッシュ調査(第2回)結果に基づく福島県全域の空間線量率マップ

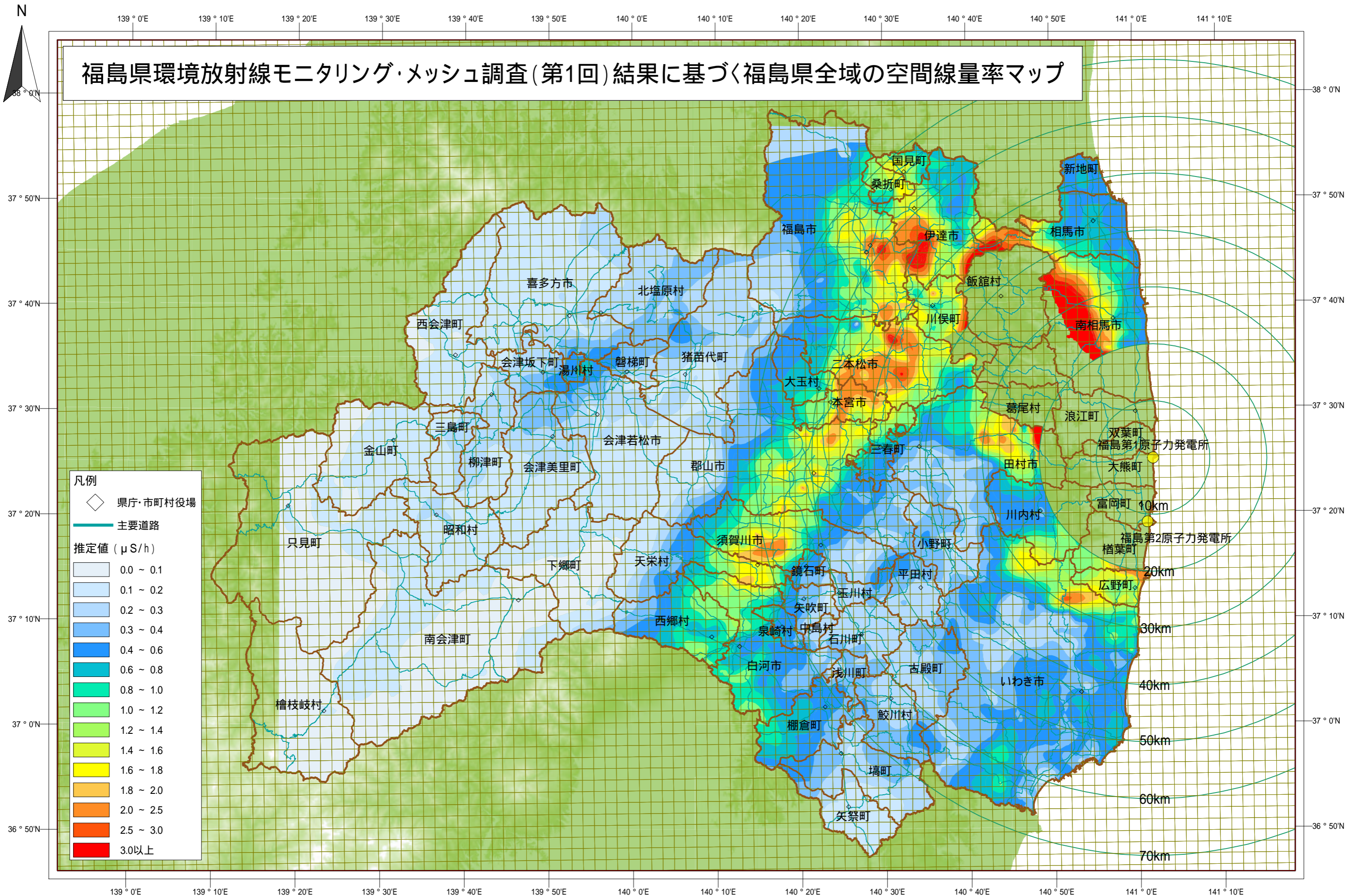


「この地図は、国土地理院発行、数値地図50mメッシュ(標高)、国土数値情報(行政区域)を使用し作成したものである。」  
 この空間線量率マップは、道路(舗装路)上のモニタリング結果を元に作成している。  
 測定地点間の補正については、IDW法により内挿補間している。  
 実測値がない部分については、補間できないため色塗りされていない。  
 メッシュ(2km)は、UTM54を基準とした座標で作成しています。

計測日: 2011年8月17日~9月6日  
 測定機関: 福島県



# 福島県環境放射線モニタリング・メッシュ調査(第1回)結果に基づく福島県全域の空間線量率マップ



**凡例**

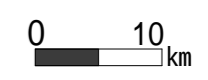
- ◇ 県庁・市町村役場
- 主要道路

**推定値 (μS/h)**

- 0.0 ~ 0.1
- 0.1 ~ 0.2
- 0.2 ~ 0.3
- 0.3 ~ 0.4
- 0.4 ~ 0.6
- 0.6 ~ 0.8
- 0.8 ~ 1.0
- 1.0 ~ 1.2
- 1.2 ~ 1.4
- 1.4 ~ 1.6
- 1.6 ~ 1.8
- 1.8 ~ 2.0
- 2.0 ~ 2.5
- 2.5 ~ 3.0
- 3.0以上

「この地図は、国土地理院発行、数値地図50mメッシュ(標高)、国土数値情報(行政区画)を使用し作成したものである。」  
 この空間線量率マップは、道路(舗装路)上のモニタリング結果を元に作成している。  
 測定地点間の補正については、IDW法により内挿補間している。  
 実測値がない部分については、補間できないため色塗りされていない。  
 メッシュ(2km)は、UTM54を基準とした座標で作成しています。

計測日: 2011年4月12日 ~ 4月16日  
 測定機関: 福島県



福島県環境放射線モニタリング・メッシュ調査(第4回)結果(確定値)

平成24年10月1日  
原子力災害現地対策本部(放射線班)  
福島県災害対策本部(原子力班)

(測定値単位:  $\mu\text{Sv/h}$ )

No.	市町村	調査地点	(参考) 世界測地系(60進法) 緯度(北緯)			(参考) 世界測地系(60進法) 経度(東経)			調査月日	測定値(測定高さ: 1m)					備考
										今回調査 測定値 a	前回調査 測定値 b	第2回調査 測定値 c	変動の増減幅		
													前回との比較 d=a-b	第2回との比較 e=a-c	
1	福島市	飯坂町茂庭名号	37°	56′	32.50″	140°	21′	56.61″	5月23日	0.17	-	0.16	-	0.01	国道399号線沿い 茂庭つ湖付近
2	福島市	飯坂町茂庭下釜	37°	55′	55.79″	140°	24′	25.78″	5月23日	0.11	0.08	0.13	0.03	▲ 0.02	国道399号線沿い 大深谷トンネル東側出入口付近
3	福島市	飯坂町茂庭黒沢	37°	54′	53.80″	140°	25′	33.78″	5月23日	0.09	0.07	0.13	0.02	▲ 0.04	茂庭郵便局付近
4	福島市	飯坂町茂庭宮ノ前	37°	54′	15.19″	140°	25′	53.09″	5月23日	0.13	0.10	0.20	0.03	▲ 0.07	御嶽神社出入口付近
5	福島市	飯坂町茂庭遠西	37°	53′	57.56″	140°	25′	51.31″	5月23日	0.16	0.11	0.27	0.05	▲ 0.11	国道399号線沿い 茂庭小学校付近
6	福島市	飯坂町茂庭下滝野	37°	53′	41.91″	140°	25′	57.48″	5月23日	0.16	0.13	0.22	0.03	▲ 0.06	国道399号線沿い
7	福島市	飯坂町茂庭澗沢	37°	52′	21.49″	140°	26′	01.70″	5月23日	0.24	-	0.35	-	▲ 0.11	国道399号線沿い 澗沢バス停付近
8	福島市	飯坂町湯野道緑神	37°	51′	39.82″	140°	26′	01.19″	5月23日	0.30	-	0.44	-	▲ 0.14	国道399号線沿い
9	福島市	飯坂町湯野愛宕前	37°	50′	00.33″	140°	27′	18.58″	5月23日	0.34	0.44	0.55	▲ 0.10	▲ 0.21	国道399号線沿い 愛宕山公園付近
10	福島市	飯坂町湯野角間下	37°	50′	42.10″	140°	26′	14.38″	5月23日	0.30	0.27	0.41	0.03	▲ 0.11	県道319号線・国道399号線交差点付近
11	福島市	飯坂町沼ノ上	37°	50′	13.83″	140°	25′	48.39″	5月23日	0.30	-	0.61	-	▲ 0.31	赤川砂防ダム付近
12	福島市	飯坂町中野	37°	50′	25.19″	140°	23′	24.91″	5月23日	0.46	-	0.58	-	▲ 0.12	
13	福島市	飯坂町中野沖根山	37°	50′	22.32″	140°	22′	13.71″	5月23日	0.16	0.13	0.24	0.03	▲ 0.08	国道13号線沿い 高平山神社付近
14	福島市	飯坂町中野北円部	37°	50′	13.86″	140°	22′	46.53″	5月23日	0.24	0.23	0.34	0.01	▲ 0.10	国道13号線沿い 高平トンネル東側出入口付近
15	福島市	飯坂町中野	37°	50′	30.14″	140°	21′	44.23″	5月23日	0.21	0.16	0.30	0.05	▲ 0.09	国道13号線沿い 中野第二トンネル東側出入口付近
16	福島市	飯坂町中野長老沢	37°	50′	21.32″	140°	19′	58.82″	5月23日	0.21	-	0.26	-	▲ 0.05	国道13号線沿い
17	福島市	飯坂町東湯野柏崎	37°	49′	47.03″	140°	28′	38.94″	5月23日	0.32	0.27	0.45	0.05	▲ 0.13	県道124号線沿い 福原神社出入口付近
18	福島市	飯坂町中野御荷越	37°	49′	44.93″	140°	26′	40.69″	5月23日	0.51	0.50	0.54	0.01	▲ 0.03	国道399号線沿い 飯坂トンネル南側出入口付近
19	福島市	飯坂町中野瀬沼	37°	49′	46.65″	140°	24′	05.45″	5月23日	0.33	0.38	0.74	▲ 0.05	▲ 0.41	国道13号線沿い
20	福島市	飯坂町中野堰坂	37°	49′	28.63″	140°	24′	49.00″	5月23日	0.29	0.30	0.42	▲ 0.01	▲ 0.13	
21	福島市	冲高高梨	37°	48′	21.24″	140°	27′	58.58″	5月23日	0.53	0.55	0.67	▲ 0.02	▲ 0.14	貴船神社付近
22	福島市	飯坂町平野寺脇	37°	48′	16.72″	140°	26′	07.38″	5月23日	0.55	0.69	0.74	▲ 0.14	▲ 0.19	金剛院付近
23	福島市	飯坂町平野南谷地	37°	48′	38.84″	140°	25′	29.80″	5月23日	0.69	0.63	0.83	0.06	▲ 0.14	福島県知事記念碑付近
24	福島市	大笹生水抜上	37°	48′	18.90″	140°	23′	22.09″	6月11日	0.84	0.44	1.0	0.40	▲ 0.16	
25	福島市	岡島川原	37°	47′	11.15″	140°	30′	28.48″	5月23日	0.44	0.54	0.53	▲ 0.10	▲ 0.09	福島岡島簡易郵便局付近
26	福島市	鎌田陳光	37°	47′	57.25″	140°	29′	16.28″	5月23日	0.48	0.43	0.67	0.05	▲ 0.19	福島学院前駅付近
27	福島市	鎌田卸町	37°	47′	37.95″	140°	28′	52.98″	5月23日	0.39	0.48	0.57	▲ 0.09	▲ 0.18	福島卸町簡易郵便局付近
28	福島市	南矢野目荒屋敷	37°	47′	21.05″	140°	27′	31.59″	5月23日	0.48	1.0	1.1	▲ 0.52	▲ 0.62	八幡神社付近
29	福島市	笹谷出水上	37°	47′	25.61″	140°	26′	40.40″	5月23日	0.45	0.53	0.74	▲ 0.08	▲ 0.29	笹谷東郵便局付近
30	福島市	笹谷南田	37°	47′	22.25″	140°	26′	09.10″	6月11日	0.33	-	-	-	-	県道312号線沿い 信陵中学校バス停付近
31	福島市	笹谷上町	37°	47′	45.24″	140°	25′	24.00″	6月11日	0.33	0.44	0.51	▲ 0.11	▲ 0.18	笹谷小学校付近
32	福島市	大笹生上新田	37°	47′	22.44″	140°	23′	58.71″	6月11日	0.35	0.46	0.50	▲ 0.11	▲ 0.15	県道5号線沿い
33	福島市	笹木野高野	37°	47′	03.44″	140°	23′	38.29″	6月11日	0.37	0.38	0.57	▲ 0.01	▲ 0.20	県道5号線沿い 長老橋付近
34	福島市	山口入山	37°	46′	21.66″	140°	31′	06.87″	6月11日	1.1	0.98	1.3	0.12	▲ 0.20	県道317号線沿い

福島県環境放射線モニタリング・メッシュ調査(第4回)結果(確定値)

平成24年10月1日  
原子力災害現地対策本部(放射線班)  
福島県災害対策本部(原子力班)

(測定値単位:  $\mu$ Sv/h)

No.	市町村	調査地点	(参考) 世界測地系(60進法) 緯度(北緯)			(参考) 世界測地系(60進法) 経度(東経)			調査月日	測定値(測定高さ:1m)					備考
										今回調査 測定値 a	前回調査 測定値 b	第2回調査 測定値 c	変動の増減幅		
													前回との比較 d=a-b	第2回との比較 e=a-c	
35	福島市	山口沼田	37°	46′	16.35″	140°	30′	34.50″	5月23日	0.41	0.73	0.57	▲ 0.32	▲ 0.16	県道317号線・国道115号線交差点付近
36	福島市	堀河町	37°	46′	18.56″	140°	29′	26.48″	5月23日	0.68	0.87	0.95	▲ 0.19	▲ 0.27	国道115号線沿い 堀河町バス停付近
37	福島市	入江町	37°	46′	15.95″	140°	28′	46.24″	5月23日	1.0	1.2	1.2	▲ 0.20	▲ 0.20	信夫山子供の森公園出入口付近
38	福島市	御山三本松	37°	46′	51.35″	140°	27′	47.99″	5月23日	0.54	0.75	0.89	▲ 0.21	▲ 0.35	福島御山郵便局付近
39	福島市	泉大仏	37°	46′	30.45″	140°	26′	52.50″	5月23日	0.48	0.67	0.68	▲ 0.19	▲ 0.20	県道3号線沿い 福島泉郵便局付近
40	福島市	南沢又上原	37°	46′	43.85″	140°	25′	10.50″	6月11日	0.60	0.66	0.99	▲ 0.06	▲ 0.39	福島刑務所付近
41	福島市	下野寺原	37°	46′	09.75″	140°	24′	10.21″	6月11日	0.43	0.66	0.74	▲ 0.23	▲ 0.31	県道310号線沿い 笹木野原バス停付近
42	福島市	町庭坂新町	37°	46′	11.25″	140°	23′	04.01″	6月13日	0.40	0.37	0.44	0.03	▲ 0.04	県道198号線・県道5号線交差点付近
43	福島市	町庭坂富山	37°	46′	29.23″	140°	21′	40.26″	6月13日	0.30	0.27	0.43	0.03	▲ 0.13	清水寺出入口付近
44	福島市	大波岩崎	37°	45′	27.17″	140°	33′	34.86″	6月11日	0.94	1.1	1.2	▲ 0.16	▲ 0.26	国道115号線沿い 岩崎バス停付近
45	福島市	大波櫛町前	37°	45′	23.87″	140°	33′	16.87″	6月11日	0.77	0.86	1.4	▲ 0.09	▲ 0.63	国道115号線沿い 大波出張所バス停付近
46	福島市	山口寺屋敷	37°	45′	47.35″	140°	31′	08.72″	6月11日	0.70	1.0	1.0	▲ 0.30	▲ 0.30	国道115号線沿い
47	福島市	岡部上川原	37°	45′	56.26″	140°	29′	31.48″	5月23日	1.2	1.4	2.3	▲ 0.20	▲ 1.1	県道309号線沿い
48	福島市	東浜町	37°	45′	36.59″	140°	29′	03.92″	5月23日	0.68	0.76	0.93	▲ 0.08	▲ 0.25	
49	福島市	東浜町	37°	45′	29.35″	140°	29′	07.98″	5月23日	1.2	2.2	2.4	▲ 1.0	▲ 1.2	
50	福島市	上町	37°	45′	09.18″	140°	28′	06.62″	5月23日	0.73	1.0	1.1	▲ 0.27	▲ 0.37	国道13号線沿い 福島警察署付近
51	福島市	八木田中島	37°	45′	03.02″	140°	27′	01.24″	5月23日	0.76	0.60	0.68	0.16	0.08	県道126号線沿い 西高校入口バス停付近
52	福島市	上野寺東	37°	45′	29.36″	140°	25′	01.31″	6月11日	0.32	0.59	0.53	▲ 0.27	▲ 0.21	県道70号線沿い
53	福島市	上野寺大林	37°	45′	30.86″	140°	23′	59.91″	6月11日	0.26	0.36	0.45	▲ 0.10	▲ 0.19	県道70号線沿い 大林寺前バス停付近
54	福島市	在庭坂薬師田	37°	45′	29.26″	140°	22′	36.62″	6月13日	0.30	0.37	0.27	▲ 0.07	0.03	県道70号線沿い 塚塚駐在所付近
55	福島市	在庭坂下ノ堂	37°	45′	17.66″	140°	21′	22.83″	6月13日	0.16	0.15	0.24	0.01	▲ 0.08	県道70号線沿い 上姥堂バス停付近
56	福島市	町庭坂高湯	37°	45′	12.15″	140°	18′	21.24″	6月13日	0.14	0.10	0.17	0.04	▲ 0.03	県道70号線沿い
57	福島市	大波土屋場	37°	44′	56.67″	140°	31′	49.67″	6月11日	0.74	0.69	1.1	0.05	▲ 0.36	国道115号線沿い 土屋場バス停付近
58	福島市	大波曲ヶ坂	37°	44′	15.07″	140°	31′	37.48″	6月11日	0.44	0.42	0.57	0.02	▲ 0.13	
59	福島市	渡利柳沢	37°	44′	53.17″	140°	30′	09.78″	5月23日	1.1	0.80	1.5	0.30	▲ 0.40	
60	福島市	渡利馬場町	37°	44′	49.56″	140°	28′	37.30″	6月13日	0.71	-	-	-	-	
61	福島市	渡利沼ノ町	37°	44′	49.65″	140°	28′	55.66″	5月23日	0.77	0.84	1.1	▲ 0.07	▲ 0.33	国道114号線沿い わたり病院前バス停付近
62	福島市	鳥谷野岩田	37°	44′	08.27″	140°	27′	59.92″	6月12日	0.85	0.96	1.1	▲ 0.11	▲ 0.25	国道4号線沿い 東京インテリア家具付近
63	福島市	大森北島	37°	44′	23.91″	140°	26′	53.25″	6月12日	0.43	0.38	0.57	0.05	▲ 0.14	国道115号線沿い 方木田バス停付近
64	福島市	成川成田口	37°	44′	20.99″	140°	25′	21.91″	6月12日	0.56	0.63	0.75	▲ 0.07	▲ 0.19	国道115号線沿い 東北自動車道福島西IC出入口付近
65	福島市	佐倉下附ノ川	37°	44′	24.68″	140°	24′	17.30″	6月11日	0.21	0.45	0.46	▲ 0.24	▲ 0.25	福島県ハイテクプラザ福島技術支援センター出入口付近
66	福島市	庄野一本柳	37°	44′	43.56″	140°	23′	36.92″	6月11日	0.25	0.24	0.41	0.01	▲ 0.16	県道126号線沿い 西工業団地バス停付近
67	福島市	土船南谷地	37°	44′	44.54″	140°	22′	50.35″	6月11日	0.22	0.28	0.30	▲ 0.06	▲ 0.08	県道126号線沿い 原の町バス停付近
68	福島市	桜本上段	37°	44′	20.66″	140°	21′	01.83″	6月11日	0.17	0.17	0.24	0.00	▲ 0.07	県道126号線沿い 白津観音出入口付近

福島県環境放射線モニタリング・メッシュ調査(第4回)結果(確定値)

平成24年10月1日  
原子力災害現地対策本部(放射線班)  
福島県災害対策本部(原子力班)

(測定値単位:  $\mu\text{Sv/h}$ )

No.	市町村	調査地点	(参考) 世界測地系(60進法) 緯度(北緯)			(参考) 世界測地系(60進法) 経度(東経)			調査月日	測定値(測定高さ: 1m)					備考
										今回調査 測定値 a	前回調査 測定値 b	第2回調査 測定値 c	変動の増減幅		
													前回との比較 d=a-b	第2回との比較 e=a-c	
69	福島市	在庭坂	37°	44′	57.96″	140°	19′	23.74″	6月13日	0.12	0.11	0.23	0.01	▲ 0.11	県道70号線沿い
70	福島市	在庭坂	37°	44′	51.05″	140°	17′	04.95″	6月13日	0.10	-	0.18	-	▲ 0.08	磐梯吾妻スカイライン沿い
71	福島市	大波八才子	37°	43′	51.22″	140°	31′	16.19″	6月13日	0.64	0.56	1.2	0.08	▲ 0.56	
72	福島市	大波笈ヶ森	37°	43′	27.48″	140°	31′	59.68″	6月13日	0.63	0.51	0.98	0.12	▲ 0.35	熊野神社出入口付近
73	福島市	渡利畑小屋	37°	43′	12.90″	140°	30′	53.09″	6月13日	0.50	0.68	1.1	▲ 0.18	▲ 0.60	はたのこや集会所付近
74	福島市	渡利絵馬平	37°	43′	30.32″	140°	29′	12.59″	6月13日	1.0	1.0	1.5	0.00	▲ 0.50	国道114号線沿い ミニストップ付近
75	福島市	渡利片倉	37°	43′	09.98″	140°	29′	55.89″	6月13日	0.84	0.99	1.3	▲ 0.15	▲ 0.46	渡利中山バス停付近
76	福島市	黒岩中島	37°	43′	38.87″	140°	27′	59.80″	6月12日	0.51	0.53	0.79	▲ 0.02	▲ 0.28	国道4号線沿い
77	福島市	永井川北谷地	37°	43′	28.64″	140°	26′	47.00″	6月12日	0.22	0.27	0.48	▲ 0.05	▲ 0.26	セブンイレブン付近
78	福島市	大森北御手	37°	43′	26.35″	140°	26′	04.69″	6月12日	0.34	-	-	-	-	
79	福島市	上島渡仲原	37°	43′	05.22″	140°	23′	36.89″	6月12日	0.31	0.33	0.34	▲ 0.02	▲ 0.03	県道362号線沿い
80	福島市	上名倉松原	37°	43′	20.40″	140°	22′	37.37″	6月12日	0.27	0.30	0.33	▲ 0.03	▲ 0.06	国道115号線沿い
81	福島市	佐原竹ノ森	37°	43′	02.77″	140°	20′	14.94″	6月12日	0.19	0.13	0.29	0.06	▲ 0.10	
82	福島市	土湯温泉町鷺倉山	37°	43′	22.81″	140°	15′	19.97″	6月13日	0.15	-	0.20	-	▲ 0.05	磐梯吾妻スカイライン 浄土平ビジターセンター付近
83	福島市	立子山基念坊	37°	42′	05.81″	140°	30′	30.30″	6月13日	0.64	0.66	0.91	▲ 0.02	▲ 0.27	国道114号線沿い 伊達葎田バス停付近
84	福島市	清水町赤根坂	37°	42′	39.33″	140°	27′	59.57″	6月12日	0.35	0.40	0.59	▲ 0.05	▲ 0.24	伏拝交差点付近
85	福島市	田沢沼ノ上	37°	42′	15.08″	140°	28′	45.40″	6月12日	0.38	0.61	0.74	▲ 0.23	▲ 0.36	清沢運動場出入口付近
86	福島市	清水町宮ノ脇	37°	42′	03.34″	140°	27′	42.55″	6月12日	0.45	0.56	0.56	▲ 0.11	▲ 0.11	出雲大神宮出入口付近
87	福島市	平石西ノ内	37°	42′	04.68″	140°	26′	39.51″	6月12日	0.38	0.46	0.62	▲ 0.08	▲ 0.24	隔泰寺付近
88	福島市	小田大久保	37°	42′	14.58″	140°	25′	12.82″	6月12日	0.24	0.35	0.50	▲ 0.11	▲ 0.26	圃場整備記念碑付近
89	福島市	小田石田	37°	42′	08.17″	140°	25′	29.22″	6月12日	0.30	0.38	0.40	▲ 0.08	▲ 0.10	県道148号線沿い 檀の越橋付近
90	福島市	山田蛇音山	37°	42′	23.98″	140°	24′	32.52″	6月12日	0.24	0.30	0.38	▲ 0.06	▲ 0.14	
91	福島市	荒井下笹森	37°	42′	40.27″	140°	22′	39.73″	6月12日	0.15	0.16	0.20	▲ 0.01	▲ 0.05	福島県警察機動センター出入口付近
92	福島市	佐原下半内	37°	42′	53.62″	140°	21′	08.04″	6月12日	0.19	0.17	0.24	0.02	▲ 0.05	桜沢バス停付近
93	福島市	荒井地蔵原甲	37°	42′	08.70″	140°	21′	17.77″	6月12日	0.15	0.14	0.18	0.01	▲ 0.03	農業総合センター畜産研究所出入口付近
94	福島市	佐原竹ノ森	37°	42′	31.48″	140°	20′	25.01″	6月12日	0.18	0.11	0.25	0.07	▲ 0.07	うつくしま高原美術館付近
95	福島市	立子山笠松	37°	41′	44.79″	140°	31′	29.79″	6月13日	0.59	0.66	0.84	▲ 0.07	▲ 0.25	国道114号線沿い 内ノ馬場バス停付近
96	福島市	飯野町青木ノ倉	37°	41′	13.47″	140°	31′	49.23″	6月13日	0.52	0.71	1.1	▲ 0.19	▲ 0.58	国道114号線沿い UFOの里バス停付近
97	福島市	蓬萊町8丁目	37°	41′	52.97″	140°	29′	21.21″	6月12日	0.86	0.94	1.4	▲ 0.08	▲ 0.54	十二御前橋付近
98	福島市	小田遅沢東	37°	41′	37.24″	140°	25′	04.97″	6月12日	0.49	0.45	0.66	0.04	▲ 0.17	
99	福島市	小田南内山	37°	41′	18.28″	140°	24′	38.79″	6月12日	0.35	0.34	0.60	0.01	▲ 0.25	県道148号線沿い
100	福島市	山田	37°	41′	14.04″	140°	22′	04.32″	6月13日	0.23	0.17	0.29	0.06	▲ 0.06	
101	福島市	土湯温泉町天沼	37°	41′	07.65″	140°	20′	00.95″	6月13日	0.15	0.12	0.17	0.03	▲ 0.02	国道115号線沿い 産ヶ沢橋付近
102	福島市	飯野町大久保	37°	40′	04.02″	140°	32′	48.91″	6月13日	0.60	0.83	0.97	▲ 0.23	▲ 0.37	

福島県環境放射線モニタリング・メッシュ調査(第4回)結果(確定値)

平成24年10月1日  
原子力災害現地対策本部(放射線班)  
福島県災害対策本部(原子力班)

(測定値単位:  $\mu\text{Sv/h}$ )

No.	市町村	調査地点	(参考) 世界測地系(60進法) 緯度(北緯)			(参考) 世界測地系(60進法) 経度(東経)			調査月日	測定値(測定高さ: 1m)					備考
										今回調査 測定値 a	前回調査 測定値 b	第2回調査 測定値 c	変動の増減幅		
													前回との比較 d=a-b	第2回との比較 e=a-c	
103	福島市	立子山仲森	37°	41′	00.54″	140°	30′	57.88″	6月13日	0.56	0.64	0.68	▲ 0.08	▲ 0.12	立子山小学校付近
104	福島市	松川町金沢大貝	37°	40′	55.79″	140°	29′	29.90″	6月12日	0.74	0.95	1.3	▲ 0.21	▲ 0.56	大貝入口バス停付近
105	福島市	松川町金沢大沼	37°	40′	28.56″	140°	28′	44.70″	6月12日	0.67	0.87	1.1	▲ 0.20	▲ 0.43	国道4号線沿い
106	福島市	松川町関谷大窪	37°	40′	50.43″	140°	27′	09.71″	6月12日	0.61	-	-	-	-	金谷川駅付近
107	福島市	松川町関谷割石	37°	40′	43.29″	140°	27′	17.31″	6月12日	0.41	0.54	0.72	▲ 0.13	▲ 0.31	県道194号線沿い
108	福島市	松川町関谷横谷地	37°	40′	27.89″	140°	27′	00.91″	6月12日	0.35	0.43	0.43	▲ 0.08	▲ 0.08	東北自動車道跨道橋 清水橋付近
109	福島市	平石六郎	37°	40′	59.39″	140°	25′	27.62″	6月12日	0.51	0.54	0.80	▲ 0.03	▲ 0.29	県道148号線沿い
110	福島市	松川町水原山居	37°	40′	18.99″	140°	23′	43.63″	6月12日	0.28	0.28	0.53	0.00	▲ 0.25	県道52号線沿い 山居バス停付近
111	福島市	松川町水原狼ヶ森	37°	40′	14.29″	140°	23′	02.43″	6月12日	0.22	0.17	0.27	0.05	▲ 0.05	県道52号線沿い 狼ヶ森バス停付近
112	福島市	松川町水原空沢	37°	40′	49.88″	140°	20′	40.84″	6月13日	0.16	0.11	0.22	0.05	▲ 0.06	県道52号線沿い
113	福島市	土湯温泉町川上	37°	40′	36.68″	140°	19′	03.25″	6月13日	0.23	0.14	0.24	0.09	▲ 0.01	川上第1堰堤付近
114	福島市	土湯温泉町堤ヶ平	37°	40′	04.29″	140°	19′	53.38″	6月13日	0.14	0.09	0.15	0.05	▲ 0.01	国道115号線沿い
115	福島市	土湯温泉町鷺倉山	37°	40′	06.22″	140°	15′	20.67″	6月13日	0.18	-	0.27	-	▲ 0.09	県道30号線沿い 磐梯吾妻スカイライン出入口付近
116	福島市	飯野町大久保田端	37°	39′	53.78″	140°	32′	54.57″	6月13日	0.40	0.53	0.80	▲ 0.13	▲ 0.40	大久保小学校付近
117	福島市	飯野町町	37°	39′	21.59″	140°	32′	09.74″	6月13日	0.34	0.39	0.91	▲ 0.05	▲ 0.57	飯野郵便局付近
118	福島市	飯野町小平山	37°	39′	04.58″	140°	32′	31.29″	6月13日	0.52	0.62	0.74	▲ 0.10	▲ 0.22	刈又町内会集会所付近
119	福島市	飯野町中井戸	37°	39′	39.95″	140°	31′	54.66″	6月13日	0.63	0.79	1.2	▲ 0.16	▲ 0.57	県道40号線沿い 金山バス停付近
120	福島市	飯野町明治北小戸明利	37°	39′	29.50″	140°	31′	23.08″	6月13日	0.85	1.1	1.3	▲ 0.25	▲ 0.45	明治バス停付近
121	福島市	飯野町明治上野川田	37°	39′	26.87″	140°	31′	12.06″	6月13日	0.74	0.79	0.80	▲ 0.05	▲ 0.06	
122	福島市	飯野町明治大黒田	37°	39′	48.00″	140°	30′	18.31″	6月13日	1.1	1.2	1.1	▲ 0.10	0.00	県道307号線・県道51号線交差点付近
123	福島市	松川町金沢堀切	37°	39′	24.71″	140°	29′	19.55″	6月13日	0.63	0.92	1.3	▲ 0.29	▲ 0.67	松川工業団地付近
124	福島市	松川町土腐	37°	39′	29.41″	140°	28′	08.73″	6月13日	0.38	0.51	0.45	▲ 0.13	▲ 0.07	県道52号線沿い 松川郵便局付近
125	福島市	松川町向裏	37°	39′	12.76″	140°	27′	51.37″	6月5日	0.35	0.45	0.73	▲ 0.10	▲ 0.38	桜内橋付近
126	福島市	松川町町頭	37°	39′	05.17″	140°	27′	36.23″	6月5日	0.38	0.47	0.54	▲ 0.09	▲ 0.16	県道114号線・県道52号線交差点付近
127	福島市	松川町古天神	37°	39′	05.00″	140°	27′	24.21″	6月5日	0.54	0.63	0.80	▲ 0.09	▲ 0.26	
128	福島市	松川町水原屋敷田	37°	39′	55.81″	140°	25′	19.95″	6月12日	0.36	0.38	0.40	▲ 0.02	▲ 0.04	水原郵便局付近
129	福島市	松川町水原小倉	37°	39′	04.01″	140°	25′	31.65″	6月5日	0.39	0.51	0.59	▲ 0.12	▲ 0.20	小倉バス停付近
130	福島市	松川町水原笹平	37°	39′	30.32″	140°	22′	23.53″	6月12日	0.31	0.18	0.41	0.13	▲ 0.10	
131	福島市	松川町水原笹平	37°	39′	21.89″	140°	22′	08.44″	6月12日	0.27	0.15	0.42	0.12	▲ 0.15	
132	福島市	松川町水原南沢	37°	39′	20.28″	140°	20′	03.03″	6月13日	0.14	0.10	0.63	0.04	▲ 0.49	国道115号線沿い
133	福島市	土湯温泉町猪倉	37°	39′	30.19″	140°	17′	50.76″	6月13日	0.11	0.08	0.15	0.03	▲ 0.04	国道115号線沿い 土湯除雪ステーション付近
134	福島市	土湯温泉町	37°	39′	26.62″	140°	17′	56.15″	6月13日	0.12	0.06	0.16	0.06	▲ 0.04	県道30号線・国道115号線交差点付近
135	福島市	松川町沼袋戸ノ内	37°	38′	28.24″	140°	30′	04.00″	6月12日	0.55	0.77	1.1	▲ 0.22	▲ 0.55	県道192号線沿い
136	福島市	松川町水原南沢	37°	38′	59.89″	140°	24′	19.21″	6月5日	0.49	0.54	0.60	▲ 0.05	▲ 0.11	南沢溜池付近

福島県環境放射線モニタリング・メッシュ調査(第4回)結果(確定値)

平成24年10月1日  
原子力災害現地対策本部(放射線班)  
福島県災害対策本部(原子力班)

(測定値単位:  $\mu$ Sv/h)

No.	市町村	調査地点	(参考) 世界測地系(60進法) 緯度(北緯)		(参考) 世界測地系(60進法) 経度(東経)			調査月日	測定値(測定高さ: 1m)					備考	
									今回調査 測定値 a	前回調査 測定値 b	第2回調査 測定値 c	変動の増減幅			
												前回との比較 d=a-b	第2回との比較 e=a-c		
137	二本松市	吉倉女石	37°	38′	26.63″	140°	26′	41.38″	6月5日	0.83	0.78	1.0	0.05	▲ 0.17	
138	二本松市	吉倉西田	37°	38′	35.90″	140°	25′	47.22″	6月5日	0.53	0.38	0.56	0.15	▲ 0.03	
139	二本松市	休石原	37°	38′	16.40″	140°	22′	11.14″	6月5日	0.29	0.19	0.35	0.10	▲ 0.06	県道354号線沿い
140	二本松市	不動平	37°	38′	30.14″	140°	20′	29.65″	6月5日	0.21	0.17	0.35	0.04	▲ 0.14	県道354号沿い 湯川溪谷入口バス停付近
141	二本松市	木幡立石	37°	37′	51.58″	140°	33′	25.43″	6月6日	0.72	0.42	0.77	0.30	▲ 0.05	県道305号線沿い
142	二本松市	木幡問屋	37°	37′	48.48″	140°	32′	19.84″	6月6日	0.63	0.53	0.82	0.10	▲ 0.19	県道40号線沿い
143	二本松市	下川崎石橋	37°	37′	31.66″	140°	30′	46.56″	6月6日	0.61	0.63	1.1	▲ 0.02	▲ 0.49	石橋バス停付近
144	二本松市	下川崎三窪	37°	37′	56.48″	140°	29′	47.44″	6月12日	0.59	0.60	1.1	▲ 0.01	▲ 0.51	
145	二本松市	渋川上弘川	37°	37′	55.42″	140°	27′	26.21″	6月5日	0.50	0.39	0.61	0.11	▲ 0.11	県道114号線沿い 渋川郵便局付近
146	二本松市	三原町	37°	37′	35.31″	140°	26′	42.52″	6月6日	0.59	0.53	0.66	0.06	▲ 0.07	塩沢第八区集会所付近
147	二本松市	末広町	37°	37′	05.13″	140°	26′	14.96″	6月5日	0.95	0.76	0.95	0.19	0.00	金堀橋付近
148	二本松市	中ノ目	37°	37′	16.37″	140°	25′	21.53″	6月5日	0.52	0.46	0.58	0.06	▲ 0.06	県道354号線沿い 中の目バス停付近
149	二本松市	古屋	37°	37′	39.11″	140°	24′	13.23″	6月5日	0.36	0.34	0.42	0.02	▲ 0.06	県道354号線沿い 笹小屋バス停付近
150	二本松市	休石	37°	37′	49.10″	140°	23′	12.82″	6月5日	0.21	0.18	0.29	0.03	▲ 0.08	県道354号線沿い 休石バス停付近
151	二本松市	上葉木坂	37°	37′	14.28″	140°	22′	21.70″	6月5日	0.26	-	-	-	-	あだたら高原野営場出入口付近
152	二本松市	大関	37°	37′	39.61″	140°	21′	01.24″	6月5日	0.23	0.17	0.28	0.06	▲ 0.05	国道459号線沿い
153	二本松市	永田長坂	37°	37′	34.90″	140°	20′	30.85″	6月5日	0.22	0.18	0.47	0.04	▲ 0.25	
154	二本松市	永田長坂	37°	37′	16.98″	140°	20′	24.90″	6月5日	0.22	0.15	0.31	0.07	▲ 0.09	県道386号線沿い
155	二本松市	永田長坂	37°	37′	22.60″	140°	19′	32.16″	6月5日	0.11	0.10	0.15	0.01	▲ 0.04	県道386号線沿い あだたら高原スキー場付近
156	二本松市	針道来ヶ作	37°	36′	32.86″	140°	34′	58.57″	6月6日	0.40	-	-	-	-	国道349号線沿い 諏訪神社前バス停付近
157	二本松市	木幡石谷	37°	36′	46.23″	140°	33′	35.50″	6月6日	0.50	0.37	0.72	0.13	▲ 0.22	県道305号線沿い 石谷改善センター付近
158	二本松市	木幡下一	37°	36′	44.57″	140°	33′	17.12″	6月6日	0.93	0.68	1.4	0.25	▲ 0.47	
159	二本松市	木幡館	37°	36′	42.52″	140°	32′	09.00″	6月6日	0.67	0.67	1.5	0.00	▲ 0.83	県道40号線沿い
160	二本松市	太田岩前	37°	36′	07.30″	140°	31′	21.88″	6月6日	0.63	0.71	1.2	▲ 0.08	▲ 0.57	岩蔵寺薬師堂付近
161	二本松市	上川崎糸内	37°	36′	53.04″	140°	30′	41.99″	6月6日	1.1	0.77	3.4	0.33	▲ 2.3	九区集会所付近
162	二本松市	上川崎上種田	37°	36′	37.02″	140°	29′	30.31″	6月6日	0.35	0.47	0.66	▲ 0.12	▲ 0.31	川崎小学校付近
163	二本松市	油井古屋敷	37°	36′	42.21″	140°	27′	57.15″	6月6日	0.26	0.44	0.54	▲ 0.18	▲ 0.28	安達駅付近
164	二本松市	油井八軒町	37°	36′	08.37″	140°	27′	21.78″	6月5日	0.49	0.56	0.80	▲ 0.07	▲ 0.31	県道129号線沿い 八軒バス停付近
165	二本松市	塩沢町1丁目	37°	36′	50.91″	140°	25′	31.11″	6月5日	0.40	0.68	0.74	▲ 0.28	▲ 0.34	二本松市消防団第2分団第2部付近
166	二本松市	板目沢	37°	36′	50.91″	140°	23′	32.94″	6月5日	0.41	0.33	0.47	0.08	▲ 0.06	二本松東部集会所付近
167	二本松市	萩坂	37°	36′	09.81″	140°	22′	18.85″	6月5日	0.45	0.23	0.53	0.22	▲ 0.08	
168	二本松市	永田長坂	37°	36′	39.11″	140°	21′	05.25″	6月5日	0.25	0.22	0.34	0.03	▲ 0.09	県道386号線沿い 安達太良自然休養林石碑付近
169	二本松市	永田長坂	37°	36′	47.03″	140°	20′	37.75″	6月5日	0.19	-	-	-	-	県道386号線沿い
170	二本松市	戸沢	37°	35′	46.83″	140°	37′	29.47″	6月6日	0.64	0.58	0.85	0.06	▲ 0.21	県道62号線沿い

福島県環境放射線モニタリング・メッシュ調査(第4回)結果(確定値)

平成24年10月1日  
原子力災害現地対策本部(放射線班)  
福島県災害対策本部(原子力班)

(測定値単位:  $\mu\text{Sv/h}$ )

No.	市町村	調査地点	(参考) 世界測地系(60進法) 緯度(北緯)			(参考) 世界測地系(60進法) 経度(東経)			調査月日	測定値(測定高さ: 1m)					備考
										今回調査 測定値 a	前回調査 測定値 b	第2回調査 測定値 c	変動の増減幅		
													前回との比較 d=a-b	第2回との比較 e=a-c	
171	二本松市	針道杉内	37°	35′	45.22″	140°	35′	37.58″	6月6日	0.58	0.67	0.78	▲ 0.09	▲ 0.20	県道62号線沿い 杉内橋付近
172	二本松市	針道蔵下	37°	35′	46.72″	140°	34′	51.62″	6月6日	0.39	-	-	-	-	県道62号線沿い 二本松市役所東和支所付近
173	二本松市	太田布沢	37°	35′	47.71″	140°	35′	16.53″	6月6日	0.41	0.83	1.2	▲ 0.42	▲ 0.79	
174	二本松市	太田塚田	37°	35′	35.56″	140°	32′	24.74″	6月6日	0.48	0.58	0.77	▲ 0.10	▲ 0.29	県道62号線沿い 旧下太田小学校付近
175	二本松市	太田川口	37°	35′	39.35″	140°	31′	07.20″	6月6日	0.36	0.34	0.81	0.02	▲ 0.45	県道62号線沿い 川口バス停付近
176	二本松市	下長折荒井	37°	35′	13.54″	140°	29′	50.83″	6月6日	0.94	0.83	1.2	0.11	▲ 0.26	県道62号線沿い 十文字バス停付近
177	二本松市	榎戸1丁目	37°	35′	38.68″	140°	27′	01.17″	6月5日	0.67	0.73	0.91	▲ 0.06	▲ 0.24	二本松文化センターバス停付近
178	二本松市	安達ヶ原4丁目	37°	35′	34.79″	140°	27′	50.95″	6月6日	0.50	-	-	-	-	県道62号線沿い 安達ヶ原バス停付近
179	二本松市	茶園2丁目	37°	35′	28.02″	140°	26′	43.23″	6月5日	0.60	0.78	1.0	▲ 0.18	▲ 0.40	上竹跨線橋付近
180	二本松市	金色久保	37°	35′	07.53″	140°	26′	03.51″	6月5日	0.56	0.87	0.97	▲ 0.31	▲ 0.41	金色共同墓地付近
181	二本松市	二伊滝1丁目	37°	35′	58.56″	140°	25′	23.29″	6月5日	0.72	0.88	1.2	▲ 0.16	▲ 0.48	龍泉寺付近
182	二本松市	金色	37°	35′	18.23″	140°	25′	55.97″	6月5日	0.59	0.63	0.78	▲ 0.04	▲ 0.19	金色陸橋付近
183	二本松市	永田積内	37°	35′	46.02″	140°	24′	07.84″	6月5日	0.30	0.48	0.80	▲ 0.18	▲ 0.50	国道459号線沿い 二本松市消防団第3分団第3部付近
184	二本松市	毘沙門堂	37°	35′	45.12″	140°	23′	02.44″	6月5日	0.40	0.37	0.45	0.03	▲ 0.05	仲神バス停付近
185	二本松市	毘沙門堂	37°	35′	54.22″	140°	22′	56.94″	6月5日	0.31	0.28	0.38	0.03	▲ 0.07	国道459号線沿い 毘沙門堂バス停付近
186	二本松市	小関	37°	35′	26.02″	140°	21′	21.45″	6月5日	0.25	0.22	0.36	0.03	▲ 0.11	国道30号線沿い 小関バス停付近
187	二本松市	田沢下曲山	37°	34′	46.94″	140°	40′	30.56″	6月8日	0.45	-	0.57	-	▲ 0.12	曲山バス停付近
188	二本松市	戸沢袖	37°	34′	47.61″	140°	35′	44.91″	6月6日	0.50	-	0.62	-	▲ 0.12	旧北戸沢小学校付近
189	二本松市	戸沢下田	37°	34′	09.53″	140°	34′	41.40″	6月6日	0.52	0.69	0.75	▲ 0.17	▲ 0.23	戸沢住民センター付近
190	二本松市	太田上寺	37°	34′	30.53″	140°	33′	15.80″	6月6日	0.91	1.1	1.1	▲ 0.19	▲ 0.19	
191	二本松市	太田蛇測	37°	34′	52.01″	140°	32′	31.23″	6月6日	0.76	0.70	1.0	0.06	▲ 0.24	県道303号線沿い 蛇ヶ淵バス停付近
192	二本松市	下長折移川	37°	34′	38.49″	140°	30′	38.82″	6月6日	0.97	0.98	1.7	▲ 0.01	▲ 0.73	県道40号線沿い 安達東高校前バス停付近
193	二本松市	宮本	37°	34′	45.92″	140°	29′	16.20″	6月6日	0.67	0.64	0.98	0.03	▲ 0.31	中井橋バス停付近
194	二本松市	神明石	37°	34′	16.95″	140°	28′	46.36″	6月6日	0.81	0.85	1.2	▲ 0.04	▲ 0.39	国道459号線沿い 遠山入口バス停付近
195	二本松市	沼ヶ作	37°	34′	12.97″	140°	28′	29.39″	6月6日	0.69	0.59	1.1	0.10	▲ 0.41	大平第七区集会所付近
196	二本松市	北トロミ	37°	34′	03.23″	140°	26′	35.03″	6月11日	0.72	1.3	1.1	▲ 0.58	▲ 0.38	県道73号線沿い
197	二本松市	槻木	37°	34′	36.63″	140°	25′	16.74″	6月11日	0.97	0.95	1.4	0.02	▲ 0.43	国道4号線沿い ローソン付近
198	二本松市	山田	37°	34′	31.33″	140°	24′	15.23″	6月11日	0.56	0.50	0.78	0.06	▲ 0.22	堀米バス停付近
199	二本松市	箕輪1丁目	37°	34′	01.93″	140°	23′	05.65″	6月11日	0.44	0.43	0.66	0.01	▲ 0.22	県道368号線沿い 三渡神社石碑付近
200	二本松市	雄平台	37°	34′	32.02″	140°	21′	41.95″	6月7日	0.32	0.22	0.53	0.10	▲ 0.21	県道368号線沿い
201	二本松市	雄平台	37°	34′	31.52″	140°	21′	42.55″	6月7日	0.30	0.24	0.46	0.06	▲ 0.16	県道368号線沿い
202	二本松市	田沢法折ヶ作	37°	33′	33.97″	140°	39′	54.09″	6月8日	0.34	0.37	0.54	▲ 0.03	▲ 0.20	内生内橋付近
203	二本松市	田沢久根ノ内	37°	33′	27.05″	140°	39′	00.07″	6月8日	0.25	0.26	0.36	▲ 0.01	▲ 0.11	国道459号線沿い 田沢バス停付近
204	二本松市	戸沢切通	37°	33′	34.30″	140°	35′	45.38″	6月6日	0.37	0.52	0.63	▲ 0.15	▲ 0.26	旧南戸沢小学校付近



福島県環境放射線モニタリング・メッシュ調査(第4回)結果(確定値)

平成24年10月1日  
原子力災害現地対策本部(放射線班)  
福島県災害対策本部(原子力班)

(測定値単位:  $\mu\text{Sv/h}$ )

No.	市町村	調査地点	(参考) 世界測地系(60進法) 緯度(北緯)			(参考) 世界測地系(60進法) 経度(東経)			調査月日	測定値(測定高さ: 1m)					備考
										今回調査 測定値 a	前回調査 測定値 b	第2回調査 測定値 c	変動の増減幅		
													前回との比較 d=a-b	第2回との比較 e=a-c	
205	二本松市	戸沢不川田	37°	33′	20.27″	140°	34′	52.51″	6月8日	0.66	0.59	0.96	0.07	▲ 0.30	国道349号線沿い
206	二本松市	上太田広瀬	37°	33′	18.13″	140°	33′	23.71″	6月8日	0.72	0.80	0.92	▲ 0.08	▲ 0.20	熊野神社出入口付近
207	二本松市	上長折暮坪	37°	33′	32.07″	140°	31′	53.25″	6月6日	0.95	1.0	1.5	▲ 0.05	▲ 0.55	
208	二本松市	小浜反町	37°	33′	12.97″	140°	30′	22.53″	6月6日	0.52	0.70	0.93	▲ 0.18	▲ 0.41	県道118号線沿い 小浜中学校付近
209	二本松市	西勝田杉内	37°	33′	14.55″	140°	29′	55.44″	6月6日	1.0	1.0	1.5	0.00	▲ 0.50	地神社付近
210	二本松市	平石町	37°	33′	30.70″	140°	27′	34.61″	6月8日	0.67	0.93	1.2	▲ 0.26	▲ 0.53	石井住民センター付近
211	二本松市	大町	37°	33′	18.70″	140°	26′	45.30″	6月8日	0.67	0.62	0.88	0.05	▲ 0.21	西原池付近
212	二本松市	社前	37°	33′	56.26″	140°	25′	07.35″	6月11日	0.50	0.71	1.1	▲ 0.21	▲ 0.60	旭ヶ丘ニュータウン付近
213	二本松市	館野3丁目	37°	33′	44.98″	140°	24′	00.39″	6月11日	0.90	-	-	-	-	県道368号線沿い 館野集会所付近
214	二本松市	百目木荒町	37°	32′	03.92″	140°	37′	06.14″	6月8日	0.38	0.39	0.51	▲ 0.01	▲ 0.13	上の橋付近
215	二本松市	百目木深谷	37°	32′	00.86″	140°	36′	26.69″	6月8日	0.45	0.54	0.65	▲ 0.09	▲ 0.20	国道459号線沿い 口太川橋付近
216	二本松市	東新殿大林	37°	32′	18.35″	140°	34′	46.86″	6月8日	0.52	-	-	-	-	国道459号線沿い 合戦場のしだれ桜付近
217	二本松市	西新殿松林	37°	32′	17.65″	140°	33′	48.00″	6月8日	0.49	0.57	0.64	▲ 0.08	▲ 0.15	新殿駐在所付近
218	二本松市	西新殿太郎田	37°	32′	05.35″	140°	32′	27.41″	6月8日	0.47	0.58	0.76	▲ 0.11	▲ 0.29	国道459号線沿い 東福寺付近
219	二本松市	西勝田堀米	37°	32′	36.56″	140°	31′	14.42″	6月6日	1.3	1.4	1.8	▲ 0.10	▲ 0.50	堀米生活改善センター付近
220	二本松市	小浜不動滝	37°	32′	41.25″	140°	30′	08.91″	6月8日	0.91	0.78	1.5	0.13	▲ 0.59	県道40号線沿い 本町バス停付近
221	二本松市	成田田畑内	37°	32′	00.19″	140°	29′	43.00″	6月8日	0.60	0.55	0.91	0.05	▲ 0.31	県道118号線沿い 二本松市消防団岩代地区第1分団第3部付近
222	二本松市	五月町3丁目	37°	32′	28.67″	140°	28′	19.28″	6月8日	1.1	0.91	1.5	0.19	▲ 0.40	観音寺付近
223	二本松市	五月町1丁目	37°	32′	27.47″	140°	28′	17.01″	6月8日	0.82	0.75	1.2	0.07	▲ 0.38	
224	二本松市	百目木深谷	37°	31′	45.76″	140°	36′	34.59″	6月8日	0.47	0.36	0.69	0.11	▲ 0.22	県道303号線沿い
225	二本松市	百目木向町	37°	31′	53.06″	140°	36′	52.19″	6月8日	0.32	0.46	0.49	▲ 0.14	▲ 0.17	旭公民館付近
226	二本松市	西新殿一本木	37°	31′	33.80″	140°	33′	44.70″	6月8日	0.40	0.38	0.59	0.02	▲ 0.19	岩代中学校付近
227	二本松市	西新殿天ヶ平	37°	31′	44.25″	140°	32′	32.01″	6月8日	0.49	0.53	0.80	▲ 0.04	▲ 0.31	天ヶ平橋付近
228	二本松市	成田立石	37°	31′	58.78″	140°	30′	22.94″	6月8日	0.87	0.82	1.3	0.05	▲ 0.43	県道40号線沿い 成田東部集会所付近
229	二本松市	杉沢口中内	37°	30′	48.26″	140°	34′	47.30″	6月8日	0.39	0.42	0.52	▲ 0.03	▲ 0.13	安養寺付近
230	二本松市	杉沢込戸内	37°	30′	37.65″	140°	34′	04.13″	6月8日	0.34	0.43	0.56	▲ 0.09	▲ 0.22	清の内バス停付近
231	二本松市	杉沢七久保	37°	30′	12.86″	140°	33′	26.11″	6月8日	0.58	0.63	0.89	▲ 0.05	▲ 0.31	三春町との境界付近
232	二本松市	初森葉ノ木	37°	30′	57.57″	140°	31′	50.34″	6月8日	0.80	0.65	1.0	0.15	▲ 0.20	
233	伊達市	梁川町舟生大越	37°	53′	07.64″	140°	38′	37.79″	5月29日	0.26	0.29	0.31	▲ 0.03	▲ 0.05	県道107号線沿い 大越公民館付近
234	伊達市	梁川町五十沢赤柴	37°	53′	55.19″	140°	37′	03.12″	5月28日	0.49	0.59	0.61	▲ 0.10	▲ 0.12	平治湖溜池付近
235	伊達市	梁川町五十沢荒屋敷	37°	53′	06.62″	140°	37′	32.25″	5月28日	0.26	0.30	0.42	▲ 0.04	▲ 0.16	国道349号線沿い 岡崎公民館付近
236	伊達市	梁川町山舟生深田	37°	52′	56.52″	140°	40′	07.58″	5月29日	0.21	0.25	0.30	▲ 0.04	▲ 0.09	県道101号線沿い 梁川町消防団第5分団第2部第1班付近
237	伊達市	梁川町山舟生高田	37°	52′	49.36″	140°	40′	58.31″	5月29日	0.30	0.30	0.36	0.00	▲ 0.06	県道101号線沿い 宮城県との境界付近
238	伊達市	梁川町山舟生七ツ釜	37°	52′	20.08″	140°	38′	23.44″	5月29日	0.37	0.35	0.31	0.02	0.06	県道101号線沿い 新橋付近

福島県環境放射線モニタリング・メッシュ調査(第4回)結果(確定値)

平成24年10月1日  
原子力災害現地対策本部(放射線班)  
福島県災害対策本部(原子力班)

(測定値単位:  $\mu\text{Sv/h}$ )

No.	市町村	調査地点	(参考) 世界測地系(60進法) 緯度(北緯)			(参考) 世界測地系(60進法) 経度(東経)			調査月日	測定値(測定高さ: 1m)					備考
										今回調査 測定値 a	前回調査 測定値 b	第2回調査 測定値 c	変動の増減幅		
													前回との比較 d=a-b	第2回との比較 e=a-c	
239	伊達市	梁川町八幡江越	37°	52′	02.39″	140°	36′	31.63″	5月28日	0.22	0.24	0.26	▲ 0.02	▲ 0.04	国道349号線沿い 梁川大橋付近
240	伊達市	梁川町東大枝町頭	37°	52′	41.02″	140°	35′	40.93″	5月28日	0.27	0.29	0.41	▲ 0.02	▲ 0.14	県道321号線沿い 大枝小学校付近
241	伊達市	梁川町山舟生内越	37°	52′	00.47″	140°	39′	50.51″	5月29日	0.19	0.24	0.30	▲ 0.05	▲ 0.11	梁川町消防団第5分団第1部第1班付近
242	伊達市	梁川町白根飯出	37°	51′	19.94″	140°	39′	56.12″	5月29日	0.27	0.28	0.38	▲ 0.01	▲ 0.11	県道102号線沿い 白根農村広場出入口付近
243	伊達市	梁川町八幡台前	37°	51′	43.93″	140°	37′	07.33″	5月29日	0.25	0.33	0.41	▲ 0.08	▲ 0.16	
244	伊達市	梁川町里見山	37°	51′	25.93″	140°	37′	01.03″	5月29日	0.29	0.33	0.45	▲ 0.04	▲ 0.16	やながわ希望の森公園付近
245	伊達市	梁川町右城町	37°	51′	20.63″	140°	36′	25.81″	5月28日	0.20	0.24	0.27	▲ 0.04	▲ 0.07	国道349号線沿い 広瀬橋付近
246	伊達市	梁川町二野袋昭和	37°	51′	00.23″	140°	34′	49.54″	5月28日	0.29	0.33	0.48	▲ 0.04	▲ 0.19	粟野農業構造改善センター付近
247	伊達市	梁川町白根才蔵平	37°	50′	38.32″	140°	41′	09.05″	5月29日	0.54	0.55	0.60	▲ 0.01	▲ 0.06	県道102号線沿い 宮城県との境界付近
248	伊達市	梁川町白根馬場	37°	50′	50.29″	140°	39′	16.07″	5月28日	0.21	0.23	0.28	▲ 0.02	▲ 0.07	県道102号線沿い 白根局前バス停付近
249	伊達市	梁川町白根山岸	37°	50′	07.93″	140°	39′	13.42″	5月29日	0.23	0.27	0.32	▲ 0.04	▲ 0.09	落合集会所付近
250	伊達市	梁川町上足駄木	37°	50′	32.64″	140°	38′	09.13″	5月29日	0.31	0.36	0.39	▲ 0.05	▲ 0.08	足駄木公民館付近
251	伊達市	梁川町大関上間野	37°	50′	11.55″	140°	37′	15.55″	5月29日	0.31	0.38	0.45	▲ 0.07	▲ 0.14	東木田会館付近
252	伊達市	梁川町新田南荒野	37°	49′	52.04″	140°	36′	01.94″	5月29日	0.41	0.48	0.52	▲ 0.07	▲ 0.11	堰本小学校付近
253	伊達市	保原町金原田中屋敷	37°	49′	04.95″	140°	35′	12.85″	5月23日	0.40	0.48	0.63	▲ 0.08	▲ 0.23	県道387号線沿い 金原田会館付近
254	伊達市	保原町二井田前原	37°	49′	41.54″	140°	34′	49.35″	5月23日	0.32	0.44	0.52	▲ 0.12	▲ 0.20	二井田駅付近
255	伊達市	保原町大泉大館	37°	49′	27.04″	140°	33′	51.15″	5月23日	0.33	0.32	1.1	0.01	▲ 0.77	旧保原小学校付近
256	伊達市	伏黒一本石	37°	49′	29.54″	140°	31′	35.36″	5月23日	0.33	0.36	0.55	▲ 0.03	▲ 0.22	伊達市東公民館付近
257	伊達市	原島	37°	49′	23.84″	140°	30′	25.57″	5月23日	0.43	0.46	0.62	▲ 0.03	▲ 0.19	国道4号線沿い 北部長岡バス停付近
258	伊達市	細谷	37°	49′	26.24″	140°	29′	36.97″	5月23日	0.27	0.33	0.60	▲ 0.06	▲ 0.33	伊達駅付近
259	伊達市	干供田	37°	49′	17.45″	140°	29′	39.63″	5月23日	0.27	0.30	0.29	▲ 0.03	▲ 0.02	東北電力伊達変電所付近
260	伊達市	霊山町大石市野萱	37°	48′	28.85″	140°	40′	17.82″	5月30日	0.38	0.35	0.41	0.03	▲ 0.03	県道45号線沿い
261	伊達市	霊山町大石日影	37°	48′	37.05″	140°	39′	06.53″	5月30日	0.28	0.22	0.30	0.06	▲ 0.02	県道45号線沿い 貴船橋付近
262	伊達市	霊山町大石二ツ森	37°	48′	03.70″	140°	39′	21.39″	5月30日	0.33	0.34	0.38	▲ 0.01	▲ 0.05	
263	伊達市	霊山町大石長畑	37°	48′	27.15″	140°	38′	42.53″	5月30日	0.22	0.23	0.29	▲ 0.01	▲ 0.07	県道45号線沿い 北方部会館付近
264	伊達市	霊山町大石藤本	37°	48′	03.96″	140°	38′	40.43″	5月30日	0.35	0.28	0.38	0.07	▲ 0.03	県道45号線沿い
265	伊達市	霊山町泉原米田	37°	48′	48.25″	140°	37′	15.54″	5月30日	0.30	0.26	0.32	0.04	▲ 0.02	泉原勤労者交流センター付近
266	伊達市	保原町金原田長沢	37°	48′	53.29″	140°	35′	40.18″	5月23日	0.58	0.72	0.78	▲ 0.14	▲ 0.20	県道122号線側沿い 赤坂の里森林公園出入口付近
267	伊達市	保原町大柳野山下	37°	48′	01.75″	140°	31′	39.57″	5月24日	0.88	1.0	1.1	▲ 0.12	▲ 0.22	
268	伊達市	保原町東野崎	37°	48′	55.34″	140°	33′	21.36″	5月23日	0.87	1.0	1.1	▲ 0.13	▲ 0.23	保原駅付近
269	伊達市	保原町上保原向台	37°	48′	29.15″	140°	31′	38.07″	5月24日	0.51	0.64	0.76	▲ 0.13	▲ 0.25	高子駅付近
270	伊達市	保原町上保原新溜井	37°	48′	16.60″	140°	31′	28.34″	5月24日	0.47	0.80	0.81	▲ 0.33	▲ 0.34	県道4号線沿い 高子沼付近
271	伊達市	箱崎川端	37°	48′	56.84″	140°	30′	43.37″	5月23日	0.59	0.69	0.73	▲ 0.10	▲ 0.14	伊達ふれあいセンター付近
272	伊達市	霊山町大石前地	37°	47′	45.86″	140°	38′	45.53″	5月30日	0.26	0.24	0.32	0.02	▲ 0.06	県道31号線沿い 霊山神社出入口付近

福島県環境放射線モニタリング・メッシュ調査(第4回)結果(確定値)

平成24年10月1日  
原子力災害現地対策本部(放射線班)  
福島県災害対策本部(原子力班)

(測定値単位:  $\mu\text{Sv/h}$ )

No.	市町村	調査地点	(参考) 世界測地系(60進法) 緯度(北緯)			(参考) 世界測地系(60進法) 経度(東経)			調査月日	測定値(測定高さ:1m)					備考
										今回調査 測定値 a	前回調査 測定値 b	第2回調査 測定値 c	変動の増減幅		
													前回との比較 d=a-b	第2回との比較 e=a-c	
273	伊達市	霊山町中川館	37°	47′	33.56″	140°	37′	19.54″	5月30日	0.44	0.46	0.54	▲ 0.02	▲ 0.10	県道149号線・県道45号線交差点付近
274	伊達市	霊山町掛田下川原	37°	47′	19.86″	140°	35′	41.85″	5月31日	0.39	0.45	0.60	▲ 0.06	▲ 0.21	県道45号線沿い 霊山中学校付近
275	伊達市	霊山町掛田五城内	37°	47′	11.76″	140°	35′	11.85″	5月31日	0.61	0.66	0.95	▲ 0.05	▲ 0.34	国道349号線沿い
276	伊達市	保原町柱田武士沢	37°	47′	50.45″	140°	34′	22.55″	5月24日	0.88	0.89	1.4	▲ 0.01	▲ 0.52	県道387号線・国道349号線交差点付近
277	伊達市	保原町柱田宮後	37°	47′	20.76″	140°	34′	35.45″	5月24日	1.3	1.4	1.8	▲ 0.10	▲ 0.50	国道349号線沿い 四十九院バス停付近
278	伊達市	保原町所沢河部	37°	47′	52.35″	140°	33′	43.86″	5月24日	0.76	0.87	1.1	▲ 0.11	▲ 0.34	県道387号線・県道317号線交差点付近
279	伊達市	保原町富沢下川原	37°	47′	11.31″	140°	33′	26.89″	5月24日	0.80	0.81	1.4	▲ 0.01	▲ 0.60	県道317号線・県道318号線交差点付近
280	伊達市	霊山町大石筋沢	37°	46′	34.47″	140°	40′	06.33″	5月30日	0.42	-	0.45	-	▲ 0.03	県道31号線沿い
281	伊達市	霊山町大石岩平	37°	46′	42.57″	140°	39′	37.13″	5月30日	0.47	0.39	0.51	0.08	▲ 0.04	県道31号線沿い
282	伊達市	霊山町石田名目沢	37°	46′	13.07″	140°	39′	12.43″	5月30日	0.25	0.24	0.33	0.01	▲ 0.08	県道316号線沿い
283	伊達市	霊山町山戸田中川原	37°	46′	24.26″	140°	37′	01.94″	5月30日	0.32	0.35	0.60	▲ 0.03	▲ 0.28	県道149号線沿い 霊山田中バス停付近
284	伊達市	霊山町山戸田成合	37°	46′	26.86″	140°	36′	31.95″	5月30日	0.65	0.68	0.85	▲ 0.03	▲ 0.20	国道115号線沿い 石橋バス停付近
285	伊達市	霊山町掛田西障場	37°	46′	19.56″	140°	35′	47.85″	5月31日	1.2	1.2	1.6	0.00	▲ 0.40	国道115号線・国道349号線交差点付近
286	伊達市	霊山町下小国高屋敷	37°	46′	06.16″	140°	34′	48.26″	5月31日	1.6	1.8	2.0	▲ 0.20	▲ 0.40	国道115号線沿い 下小国バス停付近
287	伊達市	保原町富沢諏訪	37°	46′	43.86″	140°	32′	46.47″	5月24日	1.1	1.3	1.8	▲ 0.20	▲ 0.70	諏訪神社出入口付近
288	伊達市	保原町富沢赤柴	37°	46′	27.76″	140°	32′	00.77″	5月24日	1.7	1.8	2.5	▲ 0.10	▲ 0.80	県道317号線沿い
289	伊達市	霊山町石田彦平	37°	45′	31.58″	140°	43′	22.62″	6月1日	1.4	1.4	1.6	0.00	▲ 0.20	国道115号線沿い
290	伊達市	霊山町石田行合道	37°	45′	17.18″	140°	41′	25.43″	6月1日	1.6	1.2	1.8	0.40	▲ 0.20	県道31号線・国道115号線交差点付近
291	伊達市	霊山町石田室司沢	37°	45′	15.58″	140°	41′	09.73″	6月1日	1.5	1.1	1.8	0.40	▲ 0.30	国道115号線沿い
292	伊達市	霊山町石田中後坂	37°	45′	18.28″	140°	40′	21.33″	6月1日	0.98	0.88	1.2	0.10	▲ 0.22	国道115号線沿い 熊屋敷橋付近
293	伊達市	霊山町石田水滴	37°	45′	42.97″	140°	39′	06.24″	6月1日	0.38	0.35	0.49	0.03	▲ 0.11	国道115号線・県道316号線交差点付近
294	伊達市	霊山町石田下岩崎	37°	45′	41.78″	140°	37′	29.42″	6月1日	0.52	0.51	0.67	0.01	▲ 0.15	国道115号線沿い 岩崎橋付近
295	伊達市	月館町御代田久保	37°	45′	17.17″	140°	36′	20.45″	5月29日	0.60	0.53	0.86	0.07	▲ 0.26	国道349号線沿い 久保の内バス停付近
296	伊達市	霊山町下小国宮	37°	45′	24.27″	140°	34′	27.76″	5月31日	1.5	1.7	2.1	▲ 0.20	▲ 0.60	
297	伊達市	霊山町上小国末坂	37°	45′	22.67″	140°	34′	09.06″	5月31日	1.1	1.3	1.6	▲ 0.20	▲ 0.50	県道51号線沿い 末坂バス停付近
298	伊達市	月館町布川宝直	37°	44′	37.08″	140°	38′	17.74″	5月29日	0.62	0.50	0.86	0.12	▲ 0.24	県道316号線沿い
299	伊達市	月館町布川村石	37°	44′	08.32″	140°	37′	26.40″	5月29日	0.44	0.44	0.63	0.00	▲ 0.19	国道399号線沿い 熊野神社出入口付近
300	伊達市	月館町布川西原	37°	44′	17.68″	140°	36′	42.35″	5月29日	0.35	0.38	0.46	▲ 0.03	▲ 0.11	国道399号線沿い 月館小学校付近
301	伊達市	霊山町上小国柿ノ内	37°	44′	52.47″	140°	33′	56.96″	5月31日	1.2	1.2	1.5	0.00	▲ 0.30	県道51号線沿い
302	伊達市	霊山町上小国茶畑	37°	44′	36.97″	140°	33′	46.77″	5月31日	2.4	2.8	3.0	▲ 0.40	▲ 0.60	県道51号線沿い 小国茶畑バス停付近
303	伊達市	月館町月館	37°	43′	44.49″	140°	40′	14.44″	5月29日	2.5	2.2	4.3	0.30	▲ 1.8	県道315号線沿い
304	伊達市	月館町月館古語老内	37°	43′	41.38″	140°	36′	54.85″	5月29日	0.52	0.49	0.62	0.03	▲ 0.10	月館町消防団第1分団第1部第3班付近
305	伊達市	月館町鎌田宮前	37°	43′	43.08″	140°	35′	58.96″	5月29日	0.40	0.39	0.53	0.01	▲ 0.13	県道269号線沿い 熊野神社付近
306	伊達市	月館町鎌田	37°	43′	24.98″	140°	34′	46.16″	5月29日	1.1	1.2	1.5	▲ 0.10	▲ 0.40	

福島県環境放射線モニタリング・メッシュ調査(第4回)結果(確定値)

平成24年10月1日  
原子力災害現地対策本部(放射線班)  
福島県災害対策本部(原子力班)

(測定値単位:  $\mu\text{Sv/h}$ )

No.	市町村	調査地点	(参考) 世界測地系(60進法) 緯度(北緯)			(参考) 世界測地系(60進法) 経度(東経)			調査月日	測定値(測定高さ: 1m)					備 考
										今回調査 測定値 a	前回調査 測定値 b	第2回調査 測定値 c	変動の増減幅		
													前回との比較 d=a-b	第2回との比較 e=a-c	
307	伊達市	月館町糠田	37°	43′	06.58″	140°	34′	43.47″	5月29日	1.1	0.97	1.3	0.13	▲ 0.20	
308	伊達市	霊山町上小国松山	37°	43′	57.08″	140°	33′	19.37″	5月31日	1.0	1.1	1.7	▲ 0.10	▲ 0.70	県道51号線沿い 松山バス停付近
309	伊達市	霊山町上小国天井	37°	43′	15.08″	140°	32′	59.17″	5月31日	0.77	0.82	1.0	▲ 0.05	▲ 0.23	県道51号線沿い 追分バス停付近
310	伊達市	月館町月館川原	37°	42′	56.39″	140°	38′	31.55″	5月29日	0.50	0.44	0.63	0.06	▲ 0.13	国道399号線沿い 水沼橋付近
311	伊達市	月館町月館古田	37°	42′	43.39″	140°	38′	44.15″	5月29日	0.61	0.54	0.75	0.07	▲ 0.14	国道399号線沿い 坂蔭集会所付近
312	本宮市	和田東屋口	37°	32′	07.85″	140°	27′	10.93″	6月7日	1.1	1.0	1.7	0.10	▲ 0.60	岩角農村公園付近
313	本宮市	和田北大沢	37°	32′	35.29″	140°	25′	50.40″	6月7日	0.93	0.94	1.1	▲ 0.01	▲ 0.17	八雲神社付近
314	本宮市	稲沢平田石	37°	31′	13.21″	140°	30′	18.10″	6月6日	0.55	0.52	1.1	0.03	▲ 0.55	県道40号線沿い 正切バス停付近
315	本宮市	長屋鯛ノ腰	37°	31′	23.12″	140°	28′	13.63″	6月7日	0.69	0.62	1.1	0.07	▲ 0.41	長屋二区集会所付近
316	本宮市	長屋竹ノ内	37°	31′	01.35″	140°	28′	49.03″	6月7日	0.80	0.88	1.3	▲ 0.08	▲ 0.50	長屋四番組集会所付近
317	本宮市	和田久保	37°	31′	28.88″	140°	26′	39.94″	6月7日	0.42	0.45	0.73	▲ 0.03	▲ 0.31	白沢公民館和田分館付近
318	本宮市	本宮戸崎	37°	31′	20.01″	140°	23′	44.03″	6月7日	0.40	0.53	0.65	▲ 0.13	▲ 0.25	国道4号線沿い サンクス付近
319	本宮市	稲沢根柄	37°	30′	35.06″	140°	29′	56.52″	6月11日	0.73	0.61	1.1	0.12	▲ 0.37	県道40号線沿い
320	本宮市	白岩根岸	37°	30′	00.29″	140°	28′	08.04″	6月8日	0.57	0.60	1.1	▲ 0.03	▲ 0.53	県道119号線沿い 金礼寺付近
321	本宮市	糠沢石神	37°	30′	33.06″	140°	26′	14.64″	6月8日	0.46	0.49	0.60	▲ 0.03	▲ 0.14	県道118号線沿い ファミリーマート付近
322	本宮市	高木井戸上	37°	30′	56.55″	140°	25′	08.97″	6月7日	1.1	1.3	1.5	▲ 0.20	▲ 0.40	井戸上公園付近
323	本宮市	高木重石	37°	30′	19.88″	140°	24′	45.62″	6月8日	0.84	1.1	1.1	▲ 0.26	▲ 0.26	県道28号線沿い 本宮運動公園出入口付近
324	本宮市	仁井田吹上	37°	30′	07.84″	140°	24′	05.16″	6月8日	1.4	1.3	-	0.10	-	県道355号線・県道8号線交差点付近
325	本宮市	青田大谷下	37°	30′	03.90″	140°	22′	42.04″	6月7日	0.30	0.42	0.60	▲ 0.12	▲ 0.30	県道304号線沿い 青田橋付近
326	本宮市	岩根中前田	37°	30′	05.76″	140°	19′	33.60″	6月7日	0.33	0.35	0.48	▲ 0.02	▲ 0.15	
327	本宮市	稲沢鹿島	37°	29′	53.82″	140°	29′	36.62″	6月8日	0.46	0.38	0.73	0.08	▲ 0.27	稲沢ふれあい広場付近
328	本宮市	松沢池平	37°	29′	11.38″	140°	29′	02.59″	6月8日	0.58	0.46	1.0	0.12	▲ 0.42	白沢公民館松沢分館付近
329	本宮市	白岩塩ノ崎	37°	29′	19.86″	140°	27′	39.64″	6月8日	0.41	0.46	0.64	▲ 0.05	▲ 0.23	白岩八区生活改善センター付近
330	本宮市	糠沢香田	37°	29′	13.16″	140°	26′	25.03″	6月8日	0.36	0.39	0.53	▲ 0.03	▲ 0.17	圃場整備竣工記念碑付近
331	本宮市	糠沢山中	37°	29′	21.13″	140°	24′	59.48″	6月8日	0.88	1.0	1.2	▲ 0.12	▲ 0.32	
332	本宮市	仁井田河原	37°	29′	00.76″	140°	23′	58.06″	6月7日	0.88	1.3	1.4	▲ 0.42	▲ 0.52	県道355号線沿い 五百川橋付近
333	本宮市	荒井久保田	37°	29′	18.76″	140°	22′	46.16″	6月7日	0.61	0.66	0.74	▲ 0.05	▲ 0.13	東北自動車道本宮IC付近
334	本宮市	岩根新林	37°	29′	54.52″	140°	20′	55.62″	6月7日	0.48	0.62	0.67	▲ 0.14	▲ 0.19	
335	本宮市	荒井陳場	37°	28′	38.86″	140°	22′	42.97″	6月7日	0.67	0.71	0.92	▲ 0.04	▲ 0.25	国道4号線沿い 日本橋付近
336	本宮市	岩根上土淵	37°	28′	50.26″	140°	21′	04.27″	6月7日	0.46	0.59	1.1	▲ 0.13	▲ 0.64	県道8号線沿い
337	本宮市	岩根輪ヶ淵	37°	28′	49.45″	140°	20′	18.56″	6月7日	0.30	0.34	0.43	▲ 0.04	▲ 0.13	県道8号線沿い
338	桑折町	北半田平沢田	37°	52′	07.72″	140°	32′	11.85″	5月24日	0.37	0.43	0.62	▲ 0.06	▲ 0.25	国道4号線沿い 国重バス停付近
339	桑折町	南半田上川原	37°	52′	01.12″	140°	31′	00.86″	5月24日	0.47	0.49	0.65	▲ 0.02	▲ 0.18	
340	桑折町	伊達崎宮ノ内	37°	51′	05.23″	140°	33′	01.35″	5月24日	0.49	0.47	0.64	0.02	▲ 0.15	県道31号線沿い 桑折町消防団第3分団第1部付近

福島県環境放射線モニタリング・メッシュ調査(第4回)結果(確定値)

平成24年10月1日  
原子力災害現地対策本部(放射線班)  
福島県災害対策本部(原子力班)

(測定値単位:  $\mu\text{Sv/h}$ )

No.	市町村	調査地点	(参考) 世界測地系(60進法) 緯度(北緯)			(参考) 世界測地系(60進法) 経度(東経)			調査月日	測定値(測定高さ: 1m)					備考
										今回調査 測定値 a	前回調査 測定値 b	第2回調査 測定値 c	変動の増減幅		
													前回との比較 d=a-b	第2回との比較 e=a-c	
341	桑折町	上郡弁慶	37°	50′	50.93″	140°	31′	37.36″	5月24日	0.65	0.78	0.90	▲ 0.13	▲ 0.25	桑折町民第2体育館付近
342	桑折町	東大隅	37°	50′	58.93″	140°	30′	58.76″	5月24日	0.30	0.28	0.33	0.02	▲ 0.03	桑折町役場付近
343	国見町	貝田熊ノ堂	37°	54′	25.91″	140°	34′	34.63″	5月23日	0.50	0.39	0.61	0.11	▲ 0.11	
344	国見町	貝田町裏	37°	54′	07.41″	140°	34′	35.24″	5月23日	0.39	0.44	0.54	▲ 0.05	▲ 0.15	貝田町裏交差点付近
345	国見町	光明寺滝沢	37°	53′	38.58″	140°	34′	55.66″	5月23日	0.36	0.36	0.45	0.00	▲ 0.09	県道321号線沿い 御瀧神社出入口付近
346	国見町	大木戸霞原	37°	53′	22.62″	140°	34′	13.74″	5月23日	0.29	0.29	0.34	0.00	▲ 0.05	大木戸小学校付近
347	国見町	石母田芹沢	37°	53′	40.01″	140°	33′	14.04″	5月23日	0.47	0.46	0.57	0.01	▲ 0.10	
348	国見町	鳥取堰下	37°	53′	40.91″	140°	31′	16.65″	5月24日	0.51	0.50	0.75	0.01	▲ 0.24	県道46号線沿い
349	国見町	鳥取大門	37°	53′	29.91″	140°	31′	36.35″	5月24日	0.53	0.55	0.71	▲ 0.02	▲ 0.18	
350	国見町	小坂西町裏	37°	53′	21.21″	140°	31′	26.15″	5月24日	0.40	0.38	0.49	0.02	▲ 0.09	小坂太田川集会所付近
351	国見町	森山西上野	37°	52′	59.12″	140°	33′	24.84″	5月23日	0.42	0.45	0.54	▲ 0.03	▲ 0.12	国道4号線沿い 国見町上野台運動公園石碑付近
352	国見町	塚野目外畑	37°	52′	07.62″	140°	32′	49.25″	5月23日	0.48	0.48	0.61	0.00	▲ 0.13	県道31号線沿い 東北電力国見変電所付近
353	国見町	泉田川北	37°	52′	56.82″	140°	31′	11.76″	5月24日	0.46	0.47	0.70	▲ 0.01	▲ 0.24	県道353号線沿い 泉田中集会所付近
354	国見町	徳江館	37°	51′	57.63″	140°	34′	05.94″	5月23日	0.23	0.23	0.45	0.00	▲ 0.22	
355	川俣町	秋山岩田	37°	42′	18.59″	140°	33′	18.87″	6月5日	0.47	0.40	0.62	0.07	▲ 0.15	県道51号線沿い 上東コミュニティー消防センター付近
356	川俣町	小島水ヶ作	37°	41′	48.29″	140°	37′	06.86″	6月5日	0.71	0.60	0.98	0.11	▲ 0.27	
357	川俣町	飯坂深田	37°	41′	05.30″	140°	37′	06.76″	6月5日	0.43	0.42	0.71	0.01	▲ 0.28	国道349号線沿い 岩廻りバス停付近
358	川俣町	小島町畑	37°	41′	51.59″	140°	36′	30.06″	6月5日	0.32	0.31	0.52	0.01	▲ 0.20	おじまふるさと交流館付近
359	川俣町	小島小ヶ坂	37°	41′	13.00″	140°	35′	45.87″	6月5日	0.87	0.83	1.2	0.04	▲ 0.33	川俣町消防団第6分団第3部第2班付近
360	川俣町	秋山山入切田	37°	41′	55.29″	140°	34′	33.37″	6月5日	0.49	0.44	0.59	0.05	▲ 0.10	県道269号線沿い 伊達市との境界付近
361	川俣町	羽田山ノ坊	37°	41′	05.10″	140°	33′	39.78″	6月5日	0.30	0.26	0.43	0.04	▲ 0.13	福田小学校付近
362	川俣町	飯坂西銅屋	37°	40′	58.50″	140°	39′	28.25″	6月7日	0.69	0.52	0.93	0.17	▲ 0.24	水境バス停付近
363	川俣町	飯坂上切伏	37°	40′	06.61″	140°	38′	59.75″	6月7日	0.87	-	0.94	-	▲ 0.07	峠の森自然公園出入口付近
364	川俣町	飯坂前中居	37°	40′	12.30″	140°	37′	27.96″	6月7日	0.40	0.28	0.39	0.12	0.01	県道12号線沿い
365	川俣町	飯坂南古堂道内	37°	40′	12.11″	140°	37′	35.36″	6月7日	0.38	0.41	0.54	▲ 0.03	▲ 0.16	県道12号線沿い 飯坂公民館出入口付近
366	川俣町	鶴沢下中島	37°	40′	00.20″	140°	35′	09.97″	6月7日	0.50	0.53	0.66	▲ 0.03	▲ 0.16	福島警察署川俣分庁舎付近
367	川俣町	小神菅利田	37°	40′	40.80″	140°	34′	47.87″	6月5日	0.29	0.37	0.66	▲ 0.08	▲ 0.37	川俣町消防団第3分団第3部第1班付近
368	川俣町	上桜	37°	39′	04.11″	140°	36′	11.27″	5月31日	0.55	0.52	0.90	0.03	▲ 0.35	国道349号線沿い
369	川俣町	五百田	37°	39′	54.21″	140°	35′	53.47″	6月7日	0.34	0.42	0.49	▲ 0.08	▲ 0.15	川俣町役場付近
370	川俣町	西福沢高屋敷	37°	39′	00.01″	140°	34′	49.28″	6月7日	0.68	0.61	0.82	0.07	▲ 0.14	県道117号線沿い
371	川俣町	小綱木野馬畑	37°	38′	25.22″	140°	38′	26.86″	5月31日	0.48	0.46	0.74	0.02	▲ 0.26	国道114号線沿い 向橋付近
372	川俣町	小綱木泡吹地	37°	38′	35.42″	140°	37′	47.96″	5月31日	0.48	0.49	0.80	▲ 0.01	▲ 0.32	国道114号線沿い
373	川俣町	小綱木若松	37°	38′	04.92″	140°	37′	54.06″	5月31日	0.66	0.58	0.81	0.08	▲ 0.15	
374	川俣町	西福沢北ノ入	37°	38′	13.91″	140°	34′	15.28″	6月7日	0.35	0.46	0.65	▲ 0.11	▲ 0.30	県道117号線沿い 川俣町消防団第4分団第2部第1班付近

福島県環境放射線モニタリング・メッシュ調査(第4回)結果(確定値)

平成24年10月1日  
原子力災害現地対策本部(放射線班)  
福島県災害対策本部(原子力班)

(測定値単位:  $\mu\text{Sv/h}$ )

No.	市町村	調査地点	(参考) 世界測地系(60進法) 緯度(北緯)		(参考) 世界測地系(60進法) 経度(東経)			調査月日	測定値(測定高さ: 1m)					備考	
									今回調査 測定値 a	前回調査 測定値 b	第2回調査 測定値 c	変動の増減幅			
												前回との比較 d=a-b	第2回との比較 e=a-c		
375	川俣町	小綱木松ヶ森	37°	37′	21.42″	140°	38′	43.36″	5月31日	0.77	0.58	1.3	0.19	▲ 0.53	国道114号線沿い 菅目バス停付近
376	川俣町	小綱木長滝	37°	37′	24.92″	140°	37′	04.27″	5月31日	1.1	1.1	1.5	0.00	▲ 0.40	
377	川俣町	大綱木巻貫田	37°	37′	59.52″	140°	35′	45.07″	5月31日	0.36	0.41	0.64	▲ 0.05	▲ 0.28	国道349号線沿い 大綱木公民館付近
378	川俣町	大綱木不動坂山	37°	37′	26.52″	140°	35′	35.18″	5月31日	0.51	0.40	0.68	0.11	▲ 0.17	国道349号線沿い 不動坂バス停付近
379	大玉村	玉井前ヶ岳	37°	35′	14.92″	140°	20′	03.66″	6月7日	0.37	0.27	0.47	0.10	▲ 0.10	県道380号線沿い 二本松市との境界付近
380	大玉村	玉井長久保	37°	34′	57.50″	140°	19′	40.47″	6月7日	0.19	0.18	0.35	0.01	▲ 0.16	フォレストパークあだたら付近
381	大玉村	大山当地内	37°	33′	36.76″	140°	23′	02.15″	6月11日	0.36	0.40	0.81	▲ 0.04	▲ 0.45	当地内橋付近
382	大玉村	玉井大橋	37°	33′	14.73″	140°	21′	29.56″	6月7日	0.37	0.25	0.49	0.12	▲ 0.12	県道30号線・県道304号線交差点付近
383	大玉村	玉井小高倉	37°	33′	21.23″	140°	19′	54.27″	6月7日	0.34	0.32	0.54	0.02	▲ 0.20	安達太良バイパスキャンプ場出入口付近
384	大玉村	大山高屋敷	37°	32′	35.34″	140°	24′	22.48″	6月7日	0.63	0.86	1.2	▲ 0.23	▲ 0.57	羽山神社付近
385	大玉村	大山六社山	37°	32′	36.63″	140°	22′	32.18″	6月7日	0.34	-	-	-	-	県道30号線沿い 大玉村村民体育館付近
386	大玉村	玉井西庵	37°	32′	09.74″	140°	21′	55.36″	6月7日	0.23	0.36	0.41	▲ 0.13	▲ 0.18	農村環境改善センター付近
387	大玉村	玉井小菅	37°	32′	43.94″	140°	20′	29.77″	6月7日	0.29	0.25	0.42	0.04	▲ 0.13	正福寺付近
388	大玉村	玉井小菅	37°	32′	44.93″	140°	20′	29.61″	6月7日	0.29	-	0.46	-	▲ 0.17	正福寺付近
389	大玉村	玉井北上台	37°	32′	33.93″	140°	19′	20.97″	6月7日	0.34	0.26	0.40	0.08	▲ 0.06	県道146号線沿い
390	大玉村	玉井三ツ森山	37°	32′	45.43″	140°	18′	31.87″	6月7日	0.37	0.24	0.55	0.13	▲ 0.18	県道146号線沿い 清沼橋付近
391	大玉村	玉井町尻	37°	31′	38.14″	140°	22′	32.76″	6月7日	0.53	0.48	0.62	0.05	▲ 0.09	県道146号線沿い
392	大玉村	玉井石橋	37°	31′	50.64″	140°	21′	39.46″	6月7日	0.43	0.32	0.59	0.11	▲ 0.16	さくら公園付近
393	大玉村	玉井守谷山	37°	31′	51.24″	140°	18′	00.98″	5月29日	0.26	-	0.35	-	▲ 0.09	
394	大玉村	玉井鷹巣	37°	31′	09.14″	140°	19′	52.47″	6月7日	0.33	0.33	0.41	0.00	▲ 0.08	
395	郡山市	熱海町石筵	37°	35′	38.91″	140°	14′	38.59″	5月29日	0.17	0.11	0.19	0.06	▲ 0.02	県道24号線沿い 猪苗代町との境界付近
396	郡山市	熱海町石筵	37°	34′	07.42″	140°	15′	16.19″	5月29日	0.19	0.13	0.25	0.06	▲ 0.06	県道24号線沿い
397	郡山市	熱海町石筵	37°	35′	13.55″	140°	14′	38.70″	5月29日	0.19	0.13	0.23	0.06	▲ 0.04	県道24号線沿い
398	郡山市	熱海町石筵	37°	32′	19.00″	140°	16′	35.33″	5月29日	0.17	-	0.23	-	▲ 0.06	
399	郡山市	熱海町石筵腰切	37°	32′	55.43″	140°	15′	29.09″	5月29日	0.26	0.21	0.30	0.05	▲ 0.04	県道24号線沿い 室波バス停付近
400	郡山市	熱海町石筵東大楯	37°	32′	25.01″	140°	15′	42.92″	5月29日	0.31	0.27	0.27	0.04	0.04	県道24号線沿い 腰切バス停付近
401	郡山市	熱海町高玉七瀬	37°	31′	06.51″	140°	18′	12.17″	5月29日	0.38	0.31	0.34	0.07	0.04	
402	郡山市	熱海町石筵大下	37°	31′	11.49″	140°	16′	09.49″	5月29日	0.27	0.30	0.33	▲ 0.03	▲ 0.06	県道24号線沿い 坂口橋付近
403	郡山市	熱海町高玉一本楯	37°	30′	14.53″	140°	18′	10.92″	5月29日	0.26	0.34	0.33	▲ 0.08	▲ 0.07	
404	郡山市	熱海町高玉田代	37°	29′	44.65″	140°	17′	05.19″	5月29日	0.23	0.25	0.26	▲ 0.02	▲ 0.03	
405	郡山市	熱海町高玉北田仲	37°	30′	20.61″	140°	16′	30.51″	5月29日	0.25	0.40	0.27	▲ 0.15	▲ 0.02	県道24号線沿い
406	郡山市	熱海町中山葛釜	37°	30′	04.25″	140°	14′	38.30″	5月30日	0.23	0.24	0.31	▲ 0.01	▲ 0.08	
407	郡山市	熱海町安子島城ノ脇	37°	30′	36.98″	140°	12′	23.94″	5月30日	0.15	-	0.18	-	▲ 0.03	中山橋付近
408	郡山市	熱海町中山西楯下	37°	30′	01.94″	140°	12′	59.61″	5月30日	0.15	-	0.20	-	▲ 0.05	

福島県環境放射線モニタリング・メッシュ調査(第4回)結果(確定値)

平成24年10月1日  
原子力災害現地対策本部(放射線班)  
福島県災害対策本部(原子力班)

(測定値単位:  $\mu$ Sv/h)

No.	市町村	調査地点	(参考) 世界測地系(60進法) 緯度(北緯)		(参考) 世界測地系(60進法) 経度(東経)		調査月日	測定値(測定高さ: 1m)					備考		
			今回調査 測定値 a	前回調査 測定値 b	第2回調査 測定値 c	変動の増減幅									
						前回との比較 d=a-b		第2回との比較 e=a-c							
409	郡山市	熱海町玉川鍛冶田	37°	29'	09.56"	140°	18'	48.78"	5月29日	0.39	0.47	0.66	▲ 0.08	▲ 0.27	
410	郡山市	熱海町高玉二渡	37°	29'	41.15"	140°	15'	06.10"	5月30日	0.22	0.23	0.25	▲ 0.01	▲ 0.03	国道49号線沿い セブンイレブン付近
411	郡山市	熱海町安子島城ノ脇	37°	29'	36.44"	140°	13'	26.97"	5月30日	0.16	0.13	0.21	0.03	▲ 0.05	国道49号線沿い 中山宿バス停付近
412	郡山市	熱海町安子島竹ノ内	37°	29'	33.33"	140°	13'	18.97"	5月30日	0.16	0.09	0.21	0.07	▲ 0.05	竹之内橋付近
413	郡山市	西田町丹伊田宮作	37°	28'	19.34"	140°	28'	29.22"	5月24日	0.50	0.49	0.78	0.01	▲ 0.28	県道116号線沿い 鹿島大神宮付近
414	郡山市	西田町土棚内出	37°	28'	00.89"	140°	26'	41.53"	5月24日	0.70	0.65	1.0	0.05	▲ 0.30	内出バス停付近
415	郡山市	西田町鬼生田五反田	37°	28'	04.44"	140°	25'	24.66"	5月24日	0.59	0.50	0.82	0.09	▲ 0.23	県道73号線沿い 金沢橋付近
416	郡山市	日和田町高倉館腰	37°	28'	41.06"	140°	24'	01.94"	5月24日	0.62	0.72	0.91	▲ 0.10	▲ 0.29	高倉小学校付近
417	郡山市	熱海町安子島出シ	37°	28'	19.53"	140°	18'	37.53"	5月29日	0.33	0.35	0.41	▲ 0.02	▲ 0.08	安子ヶ島駅付近
418	郡山市	熱海町玉川阿曾沢	37°	29'	02.09"	140°	17'	03.58"	5月29日	0.28	0.41	0.43	▲ 0.13	▲ 0.15	国道49号線沿い 阿曾沢橋付近
419	郡山市	熱海町安子島庭田	37°	28'	33.46"	140°	17'	33.11"	5月29日	0.20	0.20	0.44	0.00	▲ 0.24	熱海バイパス東交差点付近
420	郡山市	熱海町熱海4丁目	37°	28'	51.63"	140°	16'	16.43"	5月29日	0.16	-	-	-	-	磐梯熱海駅付近
421	郡山市	熱海町安子島真弓山	37°	28'	44.81"	140°	16'	05.72"	5月29日	0.20	0.19	0.25	0.01	▲ 0.05	
422	郡山市	熱海町安子島固後利山	37°	28'	53.05"	140°	12'	01.93"	5月30日	0.14	0.12	0.20	0.02	▲ 0.06	国道49号線沿い 中山トンネル東側出入口付近
423	郡山市	西田町三町目桜内	37°	27'	19.18"	140°	26'	26.60"	5月24日	0.40	0.49	0.64	▲ 0.09	▲ 0.24	
424	郡山市	日和田町山ノ井	37°	27'	16.87"	140°	23'	20.77"	5月24日	0.60	0.76	1.3	▲ 0.16	▲ 0.70	県道355号線沿い 日和田行政センターバス停付近
425	郡山市	喜久田町早稲原小段	37°	27'	27.07"	140°	21'	19.35"	5月28日	0.53	-	0.67	-	▲ 0.14	
426	郡山市	喜久田町前田沢西原	37°	27'	57.57"	140°	20'	25.08"	5月28日	0.62	0.76	0.77	▲ 0.14	▲ 0.15	県道357号線沿い
427	郡山市	喜久田町堀之内釜場西	37°	27'	32.90"	140°	20'	04.16"	5月28日	0.31	0.43	0.51	▲ 0.12	▲ 0.20	セブンイレブン付近
428	郡山市	喜久田町堀之内千杯田	37°	27'	02.34"	140°	20'	13.62"	5月28日	0.38	0.48	0.59	▲ 0.10	▲ 0.21	国道49号線沿い セブンイレブン付近
429	郡山市	熱海町安子島四ツ谷	37°	27'	21.01"	140°	18'	45.84"	5月28日	0.46	0.43	0.45	0.03	0.01	
430	郡山市	熱海町上伊豆島彌五郎内	37°	27'	18.67"	140°	18'	28.69"	5月28日	0.63	0.50	0.57	0.13	0.06	県道29号線沿い 馬立入口バス停付近
431	郡山市	熱海町長橋元前田	37°	27'	13.35"	140°	17'	07.48"	5月28日	0.41	0.34	0.51	0.07	▲ 0.10	県道29号線沿い
432	郡山市	湖南町浜路加賀浜	37°	27'	36.17"	140°	09'	14.98"	5月31日	0.09	0.10	0.09	▲ 0.01	0.00	県道9号線沿い
433	郡山市	西田町大田雪村	37°	26'	53.36"	140°	28'	10.16"	5月24日	0.29	0.25	0.34	0.04	▲ 0.05	
434	郡山市	西田町大田宮田	37°	26'	06.72"	140°	27'	48.46"	5月24日	0.35	-	0.33	-	0.02	宮田神社付近
435	郡山市	西田町芹沢川前	37°	26'	39.29"	140°	25'	36.43"	5月25日	0.83	0.85	1.0	▲ 0.02	▲ 0.17	
436	郡山市	日和田町東原	37°	26'	42.63"	140°	24'	02.30"	5月24日	0.61	0.62	0.70	▲ 0.01	▲ 0.09	県道115号線沿い
437	郡山市	日和田町向山	37°	26'	16.26"	140°	23'	31.38"	5月24日	0.52	0.68	0.73	▲ 0.16	▲ 0.21	こどもの森公園入口バス停付近
438	郡山市	喜久田町瓜坪屋敷	37°	26'	02.35"	140°	19'	57.50"	5月28日	0.41	0.42	0.64	▲ 0.01	▲ 0.23	国道55号線沿い 瓜坪入口バス停付近
439	郡山市	片平町上居	37°	26'	22.87"	140°	17'	54.02"	5月28日	0.37	0.33	0.45	0.04	▲ 0.08	郡山市消防団片平第1分団第2班付近
440	郡山市	逢瀬町河内島井戸	37°	26'	41.51"	140°	16'	01.90"	5月28日	0.27	0.36	0.40	▲ 0.09	▲ 0.13	県道29号線沿い 旧河内小学校夏出分校付近
441	郡山市	湖南町浜路	37°	26'	19.67"	140°	10'	58.93"	5月31日	0.16	-	0.18	-	▲ 0.02	
442	郡山市	湖南町浜路福宝	37°	26'	15.16"	140°	08'	57.24"	5月31日	0.11	0.12	0.11	▲ 0.01	0.00	県道9号線沿い 稲荷神社出入口付近

福島県環境放射線モニタリング・メッシュ調査(第4回)結果(確定値)

平成24年10月1日  
原子力災害現地対策本部(放射線班)  
福島県災害対策本部(原子力班)

(測定値単位:  $\mu$ Sv/h)

No.	市町村	調査地点	(参考) 世界測地系(60進法) 緯度(北緯)			(参考) 世界測地系(60進法) 経度(東経)			調査月日	測定値(測定高さ: 1m)					備考
										今回調査 測定値 a	前回調査 測定値 b	第2回調査 測定値 c	変動の増減幅		
													前回の比較 d=a-b	第2回との比較 e=a-c	
443	郡山市	西田町根木屋	37°	25′	59.17″	140°	26′	23.15″	5月25日	0.49	0.48	0.69	0.01	▲ 0.20	日枝神社付近
444	郡山市	舞木町平	37°	25′	01.48″	140°	26′	06.28″	5月25日	0.21	0.29	0.40	▲ 0.08	▲ 0.19	舞木駅付近
445	郡山市	富久山町北小泉儘田	37°	25′	43.10″	140°	25′	07.57″	5月25日	0.50	0.54	0.84	▲ 0.04	▲ 0.34	県道73号線・国道288号線交差点付近
446	郡山市	舞木町福内	37°	25′	02.62″	140°	25′	58.82″	5月25日	0.44	0.52	0.53	▲ 0.08	▲ 0.09	国道288号線沿い 岩江橋バス停付近
447	郡山市	富久山町福原前物打	37°	25′	22.72″	140°	23′	54.51″	5月24日	0.43	0.46	0.60	▲ 0.03	▲ 0.17	小泉跨線橋付近
448	郡山市	富久山町八山田土布池	37°	25′	39.91″	140°	22′	58.02″	5月24日	0.78	0.80	1.2	▲ 0.02	▲ 0.42	国道4号線沿い 八山田バス停付近
449	郡山市	富田町池向	37°	25′	28.42″	140°	20′	46.39″	5月28日	0.45	0.55	0.84	▲ 0.10	▲ 0.39	
450	郡山市	片平町福内	37°	25′	31.21″	140°	18′	15.69″	5月28日	0.37	0.41	0.45	▲ 0.04	▲ 0.08	片平小学校付近
451	郡山市	片平町島井戸	37°	25′	37.25″	140°	17′	47.99″	5月28日	0.42	0.48	0.53	▲ 0.06	▲ 0.11	
452	郡山市	逢瀬町河内明堂	37°	25′	51.29″	140°	16′	00.25″	5月28日	0.59	0.50	0.57	0.09	0.02	県道29号線沿い
453	郡山市	逢瀬町多田野大久保	37°	25′	27.94″	140°	13′	21.23″	5月31日	0.24	-	-	-	-	安積疎水管理用発電所付近
454	郡山市	逢瀬町多田野北勿土原	37°	25′	02.02″	140°	13′	34.51″	5月31日	0.34	0.25	0.37	0.09	▲ 0.03	塚野橋付近
455	郡山市	逢瀬町多田野草倉沢	37°	25′	58.43″	140°	11′	56.35″	5月31日	0.16	-	0.19	-	▲ 0.03	
456	郡山市	湖南町赤津小志田	37°	25′	38.06″	140°	04′	19.07″	5月29日	0.09	0.10	0.12	▲ 0.01	▲ 0.03	県道376号線沿い
457	郡山市	湖南町赤津墓所後	37°	25′	09.77″	140°	04′	42.46″	5月29日	0.11	0.08	0.09	0.03	0.02	秋山浜キャンプ場付近
458	郡山市	白岩町山ノ内	37°	23′	58.19″	140°	26′	39.78″	5月25日	0.20	0.19	0.27	0.01	▲ 0.07	県道57号線沿い
459	郡山市	富久山町久保田上野	37°	24′	50.30″	140°	23′	12.30″	5月24日	0.55	0.73	0.85	▲ 0.18	▲ 0.30	三春街道入口交差点付近
460	郡山市	朝日1丁目	37°	24′	03.30″	140°	21′	30.91″	5月25日	0.81	0.99	0.94	▲ 0.18	▲ 0.13	郡山市総合福祉センター付近
461	郡山市	富田町上亀田	37°	24′	27.99″	140°	20′	44.49″	5月25日	0.60	0.78	0.84	▲ 0.18	▲ 0.24	県道142号線沿い 郡山ビックハートバス停付近
462	郡山市	片平町中林南	37°	24′	55.86″	140°	19′	46.61″	5月28日	0.43	0.55	0.58	▲ 0.12	▲ 0.15	県道142号線沿い
463	郡山市	片平町中館岡	37°	24′	55.95″	140°	18′	52.09″	5月28日	0.41	0.54	0.67	▲ 0.13	▲ 0.26	鍛冶屋橋付近
464	郡山市	逢瀬町新小屋	37°	24′	54.76″	140°	17′	33.70″	5月28日	0.31	0.40	0.43	▲ 0.09	▲ 0.12	県道142号線沿い
465	郡山市	逢瀬町河内西午房沢	37°	24′	54.38″	140°	16′	19.41″	6月1日	0.39	0.34	0.50	0.05	▲ 0.11	県道29号線沿い 緑化センターバス停付近
466	郡山市	逢瀬町多田野赤穂木林	37°	24′	11.81″	140°	15′	23.73″	6月1日	0.28	0.38	0.52	▲ 0.10	▲ 0.24	
467	郡山市	逢瀬町多田野上古川林	37°	24′	44.62″	140°	14′	06.02″	5月31日	0.30	0.30	0.45	0.00	▲ 0.15	多田野小学校堀口分校付近
468	郡山市	湖南町舟津	37°	24′	04.08″	140°	09′	01.65″	5月30日	0.12	0.11	0.18	0.01	▲ 0.06	
469	郡山市	湖南町舟津片貝堀	37°	24′	39.41″	140°	07′	40.40″	5月30日	0.08	0.07	0.08	0.01	0.00	県道9号線沿い 舟津公園入口バス停付近
470	郡山市	湖南町舟津中ノ沢	37°	24′	46.82″	140°	06′	38.79″	5月30日	0.08	0.08	0.10	0.00	▲ 0.02	県道234号線・県道376号線交差点付近
471	郡山市	湖南町福良屋敷前	37°	24′	01.58″	140°	05′	59.25″	5月30日	0.09	0.08	0.10	0.01	▲ 0.01	布引稲荷神社出入口付近
472	郡山市	湖南町赤津中町	37°	24′	17.33″	140°	04′	06.14″	5月29日	0.07	0.09	0.10	▲ 0.02	▲ 0.03	国道294号線沿い 赤津簡易郵便局付近
473	郡山市	湖南町赤津	37°	24′	42.07″	140°	03′	15.17″	5月29日	0.09	0.09	0.11	0.00	▲ 0.02	国道294号線沿い 黒森トンネル東側出入口付近
474	郡山市	荒井町仲田	37°	23′	08.30″	140°	27′	10.76″	5月28日	0.28	0.24	0.34	0.04	▲ 0.06	県道54号線沿い 三春町との境界付近
475	郡山市	蒲倉町広表	37°	23′	28.90″	140°	25′	45.66″	5月25日	0.27	0.28	0.32	▲ 0.01	▲ 0.05	県道297号線沿い セブンイレブン付近
476	郡山市	駅前2丁目	37°	23′	53.15″	140°	23′	15.01″	5月25日	0.49	-	-	-	-	郡山駅付近



福島県環境放射線モニタリング・メッシュ調査(第4回)結果(確定値)

平成24年10月1日  
原子力災害現地対策本部(放射線班)  
福島県災害対策本部(原子力班)

(測定値単位:  $\mu\text{Sv/h}$ )

No.	市町村	調査地点	(参考) 世界測地系(60進法) 緯度(北緯)			(参考) 世界測地系(60進法) 経度(東経)			調査月日	測定値(測定高さ: 1m)					備考
			今回調査 測定値 a	前回調査 測定値 b	第2回調査 測定値 c	変動の増減幅									
						前回との比較 d=a-b	第2回との比較 e=a-c								
477	郡山市	芳賀3丁目	37°	23′	20.25″	140°	23′	47.43″	5月24日	0.42	0.50	0.73	▲ 0.08	▲ 0.31	芳賀交番付近
478	郡山市	台新2丁目	37°	23′	28.70″	140°	20′	29.09″	5月25日	0.77	1.0	1.0	▲ 0.23	▲ 0.23	県道6号線沿い
479	郡山市	大槻町下町	37°	23′	18.79″	140°	19′	10.00″	5月28日	0.29	0.30	0.52	▲ 0.01	▲ 0.23	県道6号線沿い ファミリーマート付近
480	郡山市	大槻町松井西林	37°	23′	28.92″	140°	17′	44.14″	6月4日	0.27	0.26	0.45	0.01	▲ 0.18	県道6号線沿い
481	郡山市	逢瀬町多田野寒風垣	37°	23′	45.99″	140°	16′	05.81″	6月1日	0.41	0.46	0.67	▲ 0.05	▲ 0.26	県道29号線沿い 郡山市農業センター付近
482	郡山市	逢瀬町多田野一ツ森	37°	23′	51.37″	140°	15′	07.11″	6月1日	0.44	0.47	0.67	▲ 0.03	▲ 0.23	県道6号線沿い
483	郡山市	逢瀬町多田野休石	37°	23′	30.59″	140°	13′	29.83″	5月31日	0.32	0.24	0.43	0.08	▲ 0.11	県道6号線沿い 休石浄水場バス停付近
484	郡山市	逢瀬町多田野休石	37°	23′	30.29″	140°	13′	30.03″	5月31日	0.31	0.23	0.43	0.08	▲ 0.12	県道6号線沿い 休石浄水場バス停付近
485	郡山市	逢瀬町多田野源田	37°	23′	00.72″	140°	13′	25.60″	6月1日	0.42	-	0.51	-	▲ 0.09	
486	郡山市	逢瀬町多田野東小森	37°	23′	39.15″	140°	12′	22.12″	5月31日	0.19	0.17	0.25	0.02	▲ 0.06	県道6号線沿い
487	郡山市	逢瀬町多田野東小森	37°	23′	42.08″	140°	11′	57.43″	6月1日	0.34	0.21	0.37	0.13	▲ 0.03	県道6号線沿い 三森トンネル東側出入口付近
488	郡山市	湖南町舟津銅屋	37°	23′	43.04″	140°	10′	33.45″	5月31日	0.17	0.13	0.18	0.04	▲ 0.01	県道6号線沿い
489	郡山市	逢瀬町多田野東小森	37°	23′	36.10″	140°	10′	59.02″	5月31日	0.17	0.16	0.22	0.01	▲ 0.05	県道6号線沿い
490	郡山市	湖南町中野飯ヶ森	37°	23′	48.88″	140°	08′	30.05″	5月30日	0.13	0.08	0.14	0.05	▲ 0.01	県道6号線沿い
491	郡山市	湖南町中野南町	37°	23′	37.67″	140°	07′	48.88″	5月30日	0.09	0.09	0.13	0.00	▲ 0.04	県道6号線沿い 中野郵便局付近
492	郡山市	湖南町三代荒町	37°	23′	02.10″	140°	07′	26.76″	5月30日	0.08	0.07	0.11	0.01	▲ 0.03	県道6号線沿い 仲井橋付近
493	郡山市	湖南町福良中町	37°	23′	35.98″	140°	05′	10.17″	5月30日	0.08	0.09	0.10	▲ 0.01	▲ 0.02	国道294号線沿い 福良郵便局付近
494	郡山市	湖南町赤津諏訪道東	37°	23′	51.74″	140°	04′	16.27″	5月29日	0.07	-	0.09	-	▲ 0.02	
495	郡山市	湖南町赤津	37°	23′	55.67″	140°	03′	29.37″	5月29日	0.11	-	0.11	-	0.00	
496	郡山市	湖南町赤津新町原	37°	23′	35.20″	140°	04′	00.03″	5月29日	0.09	0.08	0.11	0.01	▲ 0.02	
497	郡山市	湖南町赤津	37°	23′	55.20″	140°	02′	57.11″	5月29日	0.11	-	0.12	-	▲ 0.01	会津若松市との境界付近
498	郡山市	中田町黒木落合	37°	22′	58.38″	140°	30′	26.62″	5月25日	0.17	0.15	0.18	0.02	▲ 0.01	県道40号線沿い
499	郡山市	中田町牛糞本郷北内北	37°	22′	42.21″	140°	29′	37.91″	5月25日	0.24	0.21	0.29	0.03	▲ 0.05	県道144号線沿い
500	郡山市	中田町上石逆木	37°	22′	23.51″	140°	28′	03.06″	5月25日	0.21	0.22	0.35	▲ 0.01	▲ 0.14	
501	郡山市	中田町高倉力ギ田	37°	22′	38.61″	140°	26′	50.16″	5月28日	0.22	0.20	0.29	0.02	▲ 0.07	県道54号線沿い
502	郡山市	中田町赤沼杉並	37°	22′	32.09″	140°	25′	12.27″	5月28日	0.14	0.16	0.28	▲ 0.02	▲ 0.14	県道65号線沿い あぶくま養護学校分付近
503	郡山市	田村町下行合上河原	37°	22′	53.30″	140°	24′	24.27″	5月28日	0.22	0.36	0.31	▲ 0.14	▲ 0.09	県道65号線沿い 大平入口バス停付近
504	郡山市	城清水	37°	22′	36.01″	140°	22′	27.12″	5月25日	0.56	-	-	-	-	国道4号線沿い 郡山警察署付近
505	郡山市	安積町荒井安倍	37°	22′	22.20″	140°	21′	22.49″	5月25日	0.49	0.71	0.94	▲ 0.22	▲ 0.45	北井1号公園付近
506	郡山市	御前南2丁目	37°	22′	51.09″	140°	20′	00.18″	5月28日	0.48	0.51	0.63	▲ 0.03	▲ 0.15	郡山第七中学校付近
507	郡山市	安積町成田下渋谷	37°	22′	04.10″	140°	20′	25.49″	5月28日	0.80	0.70	0.76	0.10	0.04	県道143号線沿い
508	郡山市	大槻町美女池上	37°	22′	34.00″	140°	19′	02.30″	5月28日	0.46	0.65	0.61	▲ 0.19	▲ 0.15	郡山運転免許センター付近
509	郡山市	三穂町大谷東中ノ内	37°	22′	27.40″	140°	17′	24.33″	6月4日	0.37	0.46	0.63	▲ 0.09	▲ 0.26	県道295号線沿い 大谷集会所付近
510	郡山市	三穂町山口宮	37°	22′	26.10″	140°	16′	12.21″	6月4日	0.42	0.47	0.62	▲ 0.05	▲ 0.20	県道295号線沿い 県営圃場整備事業記念碑付近

福島県環境放射線モニタリング・メッシュ調査(第4回)結果(確定値)

平成24年10月1日  
原子力災害現地対策本部(放射線班)  
福島県災害対策本部(原子力班)

(測定値単位:  $\mu\text{Sv/h}$ )

No.	市町村	調査地点	(参考) 世界測地系(60進法) 緯度(北緯)			(参考) 世界測地系(60進法) 経度(東経)			調査月日	測定値(測定高さ: 1m)					備 考
										今回調査 測定値 a	前回調査 測定値 b	第2回調査 測定値 c	変動の増減幅		
													前回との比較 d=a-b	第2回との比較 e=a-c	
511	郡山市	三穂田町山口戸ノ口	37°	22′	34.12″	140°	15′	43.64″	6月4日	0.41	0.37	0.58	0.04	▲ 0.17	県道29号線沿い
512	郡山市	湖南町中野	37°	22′	12.10″	140°	10′	06.07″	5月31日	0.24	-	0.24	-	0.00	県道67号線沿い
513	郡山市	湖南町中野中屋敷	37°	22′	57.19″	140°	08′	18.05″	5月31日	0.09	0.08	0.11	0.01	▲ 0.02	
514	郡山市	湖南町中野小沢	37°	22′	14.61″	140°	08′	22.21″	5月31日	0.09	0.06	0.10	0.03	▲ 0.01	山ノ神橋付近
515	郡山市	湖南町三代京塚	37°	22′	57.68″	140°	06′	51.26″	5月30日	0.09	0.08	0.10	0.01	▲ 0.01	国道294号線沿い 湖南中学校付近
516	郡山市	湖南町福良伊羅沢	37°	22′	48.03″	140°	05′	09.49″	5月30日	0.08	0.08	0.09	0.00	▲ 0.01	県道235号線沿い 飲水橋付近
517	郡山市	湖南町福良大久保下	37°	22′	33.04″	140°	05′	03.50″	5月30日	0.09	0.06	0.10	0.03	▲ 0.01	県道235号線沿い 大山祇神社付近
518	郡山市	湖南町赤津辰巳ヶ沢	37°	22′	56.15″	140°	04′	01.07″	5月29日	0.10	0.09	0.11	0.01	▲ 0.01	
519	郡山市	湖南町赤津池上	37°	22′	36.88″	140°	04′	02.08″	5月29日	0.08	0.07	0.09	0.01	▲ 0.01	
520	郡山市	中田町柳橋中倉	37°	21′	28.22″	140°	32′	18.84″	5月25日	0.14	0.14	0.16	0.00	▲ 0.02	
521	郡山市	中田町柳橋中倉	37°	21′	15.82″	140°	32′	53.53″	5月25日	0.14	0.14	0.17	0.00	▲ 0.03	県道65号線沿い 小野町との境界付近
522	郡山市	中田町柳橋廣平	37°	21′	43.62″	140°	31′	07.41″	5月25日	0.19	0.16	0.19	0.03	0.00	県道40号線沿い
523	郡山市	中田町下枝大平	37°	21′	25.51″	140°	29′	20.67″	5月25日	0.14	0.16	0.18	▲ 0.02	▲ 0.04	県道65号線沿い 中田行政センターバス停付近
524	郡山市	中田町下枝沢目木	37°	21′	12.37″	140°	28′	34.70″	5月25日	0.18	0.17	0.23	0.01	▲ 0.05	中田スポーツ広場出入口付近
525	郡山市	中田町高倉機ノ口	37°	21′	52.54″	140°	26′	58.03″	5月25日	0.15	0.21	0.28	▲ 0.06	▲ 0.13	県道65号線沿い
526	郡山市	田村町手代木井内	37°	21′	35.76″	140°	25′	07.31″	5月28日	0.26	0.29	0.30	▲ 0.03	▲ 0.04	国道54号線沿い 田村森神社付近
527	郡山市	田村町金屋冬室	37°	21′	51.46″	140°	23′	41.29″	5月25日	0.21	0.21	0.30	0.00	▲ 0.09	金屋上川原交差点付近
528	郡山市	笹川3丁目	37°	21′	25.09″	140°	22′	09.16″	5月25日	0.25	0.30	0.40	▲ 0.05	▲ 0.15	安積永盛駅付近
529	郡山市	安積町長久保2丁目	37°	21′	39.25″	140°	21′	19.55″	5月28日	0.52	0.43	0.86	0.09	▲ 0.34	
530	郡山市	三穂田町川田1丁目	37°	21′	44.71″	140°	18′	45.54″	6月4日	0.57	0.79	0.61	▲ 0.22	▲ 0.04	県道47号線沿い
531	郡山市	三穂田町八幡北高玉	37°	21′	47.30″	140°	17′	34.81″	6月4日	0.62	0.39	0.49	0.23	0.13	県道47号線沿い
532	郡山市	三穂田町山口空谷地	37°	21′	37.54″	140°	16′	23.18″	6月4日	0.52	0.48	0.64	0.04	▲ 0.12	
533	郡山市	湖南町中野井戸神	37°	21′	38.53″	140°	08′	50.93″	5月31日	0.12	-	0.13	-	▲ 0.01	下三釜橋付近
534	郡山市	湖南町三代中ノ入	37°	21′	45.69″	140°	07′	03.96″	5月30日	0.11	0.08	0.13	0.03	▲ 0.02	
535	郡山市	湖南町三代	37°	21′	11.99″	140°	06′	39.67″	5月30日	0.14	-	0.20	-	▲ 0.06	国道294号線沿い
536	郡山市	湖南町馬入新田家ノ前	37°	21′	39.66″	140°	05′	04.03″	5月30日	0.09	0.05	0.11	0.04	▲ 0.02	県道235号線沿い
537	郡山市	湖南町赤津	37°	21′	01.61″	140°	03′	20.93″	5月29日	0.09	-	0.13	-	▲ 0.04	
538	郡山市	中田町中津川宇津熊	37°	20′	53.58″	140°	32′	00.13″	5月25日	0.15	0.16	0.18	▲ 0.01	▲ 0.03	
539	郡山市	中田町中津川関ノ上	37°	20′	52.22″	140°	30′	34.47″	5月25日	0.17	0.14	0.19	0.03	▲ 0.02	県道40号線沿い
540	郡山市	田村町川曲壁谷沢	37°	20′	18.92″	140°	29′	31.95″	5月25日	0.15	0.13	0.16	0.02	▲ 0.01	
541	郡山市	中田町下枝六合内	37°	20′	36.28″	140°	28′	16.09″	5月25日	0.15	0.15	0.21	0.00	▲ 0.06	県道144号線沿い
542	郡山市	田村町小川ヤシウリ	37°	20′	48.97″	140°	26′	21.57″	5月28日	0.21	0.22	0.23	▲ 0.01	▲ 0.02	東山霊園付近
543	郡山市	田村町金沢大久保	37°	20′	27.12″	140°	26′	04.27″	5月28日	0.15	0.15	0.20	0.00	▲ 0.05	第二金沢橋付近
544	郡山市	田村町山中前田	37°	20′	12.12″	140°	24′	26.98″	5月24日	0.26	0.27	0.35	▲ 0.01	▲ 0.09	県道54号線沿い 眼鏡橋付近

福島県環境放射線モニタリング・メッシュ調査(第4回)結果(確定値)

平成24年10月1日  
原子力災害現地対策本部(放射線班)  
福島県災害対策本部(原子力班)

(測定値単位:  $\mu\text{Sv/h}$ )

No.	市町村	調査地点	(参考) 世界測地系(60進法) 緯度(北緯)			(参考) 世界測地系(60進法) 経度(東経)			調査月日	測定値(測定高さ: 1m)					備考
										今回調査 測定値 a	前回調査 測定値 b	第2回調査 測定値 c	変動の増減幅		
													前回との比較 d=a-b	第2回との比較 e=a-c	
545	郡山市	安積町笹川南向	37°	20′	43.31″	140°	21′	25.99″	5月28日	0.52	0.46	0.66	0.06	▲ 0.14	国道4号線沿い
546	郡山市	安積町笹川境橋	37°	20′	33.12″	140°	22′	17.59″	6月5日	0.21	0.21	0.30	0.00	▲ 0.09	県道355号線沿い 須賀川市との境界付近
547	郡山市	安積町牛鹿4丁目	37°	20′	37.41″	140°	19′	48.90″	5月28日	0.51	0.50	0.84	0.01	▲ 0.33	安積公民館牛鹿分館付近
548	郡山市	三穂田町野田	37°	20′	40.11″	140°	17′	59.65″	6月4日	0.93	0.70	1.1	0.23	▲ 0.17	県道294号線沿い 鶴巻橋付近
549	郡山市	三穂田町富岡築館	37°	20′	55.82″	140°	15′	48.02″	6月4日	0.38	0.49	0.58	▲ 0.11	▲ 0.20	亀賀森神社付近
550	郡山市	三穂田町野田南原	37°	20′	29.31″	140°	18′	26.91″	6月11日	0.62	0.66	0.74	▲ 0.04	▲ 0.12	県道294号線沿い 須賀川市との境界付近
551	郡山市	三穂田町下守屋此旗前	37°	20′	41.10″	140°	14′	19.74″	6月4日	0.41	-	0.68	-	▲ 0.27	
552	郡山市	三穂田町下守屋	37°	20′	12.34″	140°	14′	32.88″	6月4日	0.56	-	0.63	-	▲ 0.07	柳内橋付近
553	郡山市	湖南町三代	37°	20′	34.86″	140°	07′	17.14″	5月30日	0.20	0.14	0.25	0.06	▲ 0.05	国道294号線沿い
554	郡山市	湖南町三代	37°	20′	05.30″	140°	07′	15.77″	5月25日	0.26	0.13	0.35	0.13	▲ 0.09	国道294号線沿い 勢至堂トンネル北側出入口付近
555	郡山市	湖南町赤津西岐	37°	20′	33.30″	140°	03′	29.28″	5月29日	0.11	-	0.10	-	0.01	赤津のカツラ付近
556	郡山市	湖南町赤津	37°	20′	14.30″	140°	03′	31.48″	5月29日	0.10	-	0.12	-	▲ 0.02	
557	郡山市	湖南町赤津	37°	20′	12.92″	140°	02′	11.30″	5月29日	0.08	-	0.09	-	▲ 0.01	
558	郡山市	湖南町赤津	37°	24′	42.27″	140°	03′	13.77″	5月28日	0.11	0.08	0.14	0.03	▲ 0.03	国道294号線沿い 黒森トンネル東側出入口付近
559	郡山市	中田町中津川野橋	37°	19′	56.20″	140°	31′	49.50″	5月25日	0.18	0.12	0.20	0.06	▲ 0.02	
560	郡山市	田村町糠塚下滝	37°	19′	17.43″	140°	30′	46.65″	5月25日	0.18	0.21	0.24	▲ 0.03	▲ 0.06	ザクの磨崖出入口付近
561	郡山市	田村町栃山神種穂	37°	19′	36.73″	140°	29′	34.82″	5月25日	0.20	0.17	0.20	0.03	0.00	
562	郡山市	田村町上道渡太夫内	37°	19′	33.57″	140°	27′	42.54″	5月24日	0.17	0.20	0.22	▲ 0.03	▲ 0.05	上曲淵橋付近
563	郡山市	田村町細田三舂蒔	37°	19′	23.79″	140°	26′	24.20″	5月24日	0.14	0.24	0.23	▲ 0.10	▲ 0.09	新細田橋付近
564	郡山市	田村町岩作四十坦	37°	19′	13.78″	140°	25′	20.56″	5月24日	0.22	0.29	0.32	▲ 0.07	▲ 0.10	国道49号線沿い
565	郡山市	田村町岩作西川原	37°	19′	50.94″	140°	24′	25.94″	5月25日	0.21	-	-	-	-	磐城守山駅付近
566	郡山市	田村町権現壇	37°	19′	02.36″	140°	24′	08.98″	5月24日	0.22	0.26	0.35	▲ 0.04	▲ 0.13	県道54号線沿い
567	郡山市	田村町田母神姉屋	37°	18′	17.91″	140°	32′	36.91″	5月24日	0.20	0.20	0.21	0.00	▲ 0.01	県道13号線沿い
568	郡山市	田村町糠塚池尻	37°	18′	04.74″	140°	30′	34.42″	5月24日	0.14	0.14	0.15	0.00	▲ 0.01	国道49号線沿い 糠塚寺前バス停付近
569	郡山市	田村町栃本市穀	37°	18′	39.91″	140°	29′	02.48″	5月24日	0.12	0.13	0.16	▲ 0.01	▲ 0.04	県道40号線沿い 二瀬地域公民館付近
570	郡山市	田村町栃山神龍ヶ馬場	37°	18′	41.49″	140°	28′	34.54″	5月24日	0.14	0.20	0.24	▲ 0.06	▲ 0.10	国道49号線沿い 竜ヶ淵バス停付近
571	郡山市	田村町谷田川北表	37°	18′	41.86″	140°	27′	13.22″	5月24日	0.17	0.20	0.20	▲ 0.03	▲ 0.03	国道49号線沿い ローソン付近
572	郡山市	田村町谷田川荒小路	37°	18′	50.17″	140°	25′	52.29″	5月25日	0.22	-	-	-	-	県道293号線沿い 谷田川駅付近
573	郡山市	田村町田母神段ノ下	37°	17′	22.87″	140°	32′	11.27″	5月24日	0.25	0.25	0.21	0.00	0.04	国道49号線沿い
574	郡山市	田村町糠塚牛骨	37°	17′	39.10″	140°	31′	18.82″	5月24日	0.16	0.16	0.20	0.00	▲ 0.04	国道49号線沿い 牛骨バス停付近
575	郡山市	田村町栃本河ウツ	37°	17′	55.54″	140°	29′	47.46″	5月24日	0.13	0.13	0.15	0.00	▲ 0.02	県道40号線沿い
576	郡山市	田村町栃本六地藏	37°	17′	53.65″	140°	29′	31.13″	5月24日	0.14	0.15	0.17	▲ 0.01	▲ 0.03	栃本大橋付近
577	郡山市	田村町糠塚牛骨	37°	16′	40.28″	140°	32′	37.77″	5月24日	0.20	0.20	0.30	0.00	▲ 0.10	貯水池付近
578	須賀川市	守屋高清水	37°	21′	02.00″	140°	11′	17.74″	5月29日	0.31	-	0.40	-	▲ 0.09	県道67号線沿い

福島県環境放射線モニタリング・メッシュ調査(第4回)結果(確定値)

平成24年10月1日  
原子力災害現地対策本部(放射線班)  
福島県災害対策本部(原子力班)

(測定値単位:  $\mu\text{Sv/h}$ )

No.	市町村	調査地点	(参考) 世界測地系(60進法) 緯度(北緯)			(参考) 世界測地系(60進法) 経度(東経)			調査月日	測定値(測定高さ: 1m)					備考
										今回調査 測定値 a	前回調査 測定値 b	第2回調査 測定値 c	変動の増減幅		
													前回との比較 d=a-b	第2回との比較 e=a-c	
579	須賀川市	守屋高清水	37°	21′	36.00″	140°	10′	47.84″	5月29日	0.35	-	0.41	-	▲ 0.06	県道67号線沿い 郡山市との境界付近
580	須賀川市	滑川十貫内	37°	20′	33.12″	140°	22′	17.49″	6月1日	0.27	0.27	0.45	0.00	▲ 0.18	県道355号線沿い 奥州街道踏切付近
581	須賀川市	仁井田大谷地	37°	20′	22.62″	140°	21′	13.10″	5月31日	0.48	0.56	0.70	▲ 0.08	▲ 0.22	県道109号線沿い 郡山市との境界付近
582	須賀川市	仁井田長者井戸	37°	20′	27.71″	140°	19′	46.40″	6月11日	0.64	0.68	0.88	▲ 0.04	▲ 0.24	県道143号線沿い 郡山市との境界付近
583	須賀川市	仁井田上ノ池	37°	20′	20.61″	140°	18′	37.01″	6月1日	0.72	0.67	0.85	0.05	▲ 0.13	県道294号線沿い セツ池付近
584	須賀川市	仁井田町鴻ノ目	37°	19′	42.72″	140°	19′	43.73″	5月28日	0.51	0.53	0.89	▲ 0.02	▲ 0.38	仁井田駐在所付近
585	須賀川市	守屋北仲田	37°	20′	05.41″	140°	14′	18.03″	5月28日	0.55	0.59	0.70	▲ 0.04	▲ 0.15	県道29号線沿い 郡山市との境界付近
586	須賀川市	梅田西畑	37°	19′	20.41″	140°	14′	23.43″	5月25日	0.52	0.58	0.51	▲ 0.06	0.01	県道67号線沿い
587	須賀川市	梅田八幡岳	37°	20′	12.31″	140°	11′	44.54″	5月29日	0.59	-	0.59	-	0.00	県道67号線沿い
588	須賀川市	勢至堂風出森	37°	19′	31.76″	140°	07′	35.77″	5月25日	0.27	0.17	0.28	0.10	▲ 0.01	国道294号線沿い 勢至堂トンネル南側出入口付近
589	須賀川市	滑川東町	37°	19′	28.32″	140°	22′	29.39″	6月5日	0.20	0.25	0.33	▲ 0.05	▲ 0.13	県道355号線沿い
590	須賀川市	森宿茶畑	37°	19′	06.92″	140°	22′	42.79″	6月1日	0.30	0.29	0.40	0.01	▲ 0.10	県道355号線沿い
591	須賀川市	滑川西谷地	37°	19′	36.92″	140°	21′	45.00″	6月1日	0.48	0.49	0.70	▲ 0.01	▲ 0.22	国道4号線沿い 関下バス停付近
592	須賀川市	館ヶ岡町尻	37°	19′	57.02″	140°	19′	34.30″	6月11日	0.26	0.32	0.71	▲ 0.06	▲ 0.45	県道109号線・県道143号線交差点付近
593	須賀川市	仁井田猿池	37°	19′	50.92″	140°	19′	54.60″	5月31日	0.60	0.60	-	0.00	-	県道109号線沿い
594	須賀川市	仁井田八幡前	37°	19′	35.02″	140°	19′	09.31″	6月1日	0.54	0.38	0.89	0.16	▲ 0.35	仁井田神社付近
595	須賀川市	仁井田生林久保	37°	19′	22.32″	140°	19′	41.81″	6月11日	0.60	0.51	0.83	0.09	▲ 0.23	県道294号線沿い
596	須賀川市	館ヶ岡本郷	37°	19′	48.72″	140°	17′	41.41″	6月1日	0.65	0.49	0.94	0.16	▲ 0.29	来迎寺付近
597	須賀川市	館ヶ岡金屋内	37°	19′	43.95″	140°	17′	25.44″	5月31日	0.92	-	-	-	-	県道109号線沿い
598	須賀川市	今泉町内	37°	19′	43.11″	140°	16′	29.52″	6月1日	0.47	0.45	0.87	0.02	▲ 0.40	県道109号線沿い 永祿寺付近
599	須賀川市	今泉町内	37°	19′	40.21″	140°	16′	08.02″	5月31日	0.33	0.36	0.55	▲ 0.03	▲ 0.22	県道109号線沿い 上今泉バス停付近
600	須賀川市	柱田中地	37°	19′	06.42″	140°	16′	42.82″	5月29日	0.54	0.41	0.84	0.13	▲ 0.30	県道67号線沿い 岩瀬支所バス停付近
601	須賀川市	柱田柿ノ木田	37°	19′	14.22″	140°	15′	18.23″	5月29日	0.33	0.32	0.82	0.01	▲ 0.49	県道67号線沿い 上柱田バス停付近
602	須賀川市	守屋仲ツ沢	37°	19′	45.01″	140°	14′	49.33″	5月31日	0.43	0.24	0.77	0.19	▲ 0.34	県道109号線沿い
603	須賀川市	守屋里	37°	19′	33.81″	140°	14′	34.93″	5月30日	0.53	0.50	0.72	0.03	▲ 0.19	満願寺付近
604	須賀川市	梅田原添	37°	19′	19.03″	140°	13′	58.75″	5月29日	0.44	0.38	0.63	0.06	▲ 0.19	県道67号線沿い
605	須賀川市	守屋立口	37°	19′	17.01″	140°	13′	26.24″	5月28日	0.46	0.57	0.75	▲ 0.11	▲ 0.29	県道29号線沿い
606	須賀川市	梅田横淵	37°	19′	11.81″	140°	13′	22.24″	5月25日	1.0	0.66	-	0.34	-	県道29号線沿い 雪舟田橋付近
607	須賀川市	梅田雪舟田	37°	19′	01.72″	140°	13′	40.14″	5月25日	0.45	0.57	0.71	▲ 0.12	▲ 0.26	圃場整備記念碑付近
608	須賀川市	守屋立口	37°	19′	30.11″	140°	12′	29.44″	5月25日	0.41	0.35	0.61	0.06	▲ 0.20	県道67号線沿い
609	須賀川市	梅田牛仏	37°	19′	25.21″	140°	12′	38.34″	5月29日	0.38	0.27	0.44	0.11	▲ 0.06	県道67号線沿い
610	須賀川市	塩田鍵田	37°	18′	16.23″	140°	26′	24.18″	6月4日	0.17	0.18	0.23	▲ 0.01	▲ 0.06	県道141号線沿い
611	須賀川市	堤深作	37°	18′	44.62″	140°	24′	57.91″	6月13日	0.27	0.26	0.30	0.01	▲ 0.03	県道293号線沿い 郡山市との境界付近
612	須賀川市	江持菰内	37°	18′	11.63″	140°	23′	46.29″	6月13日	0.22	0.19	0.27	0.03	▲ 0.05	県道293号線沿い 羽黒池付近

福島県環境放射線モニタリング・メッシュ調査(第4回)結果(確定値)

平成24年10月1日  
原子力災害現地対策本部(放射線班)  
福島県災害対策本部(原子力班)

(測定値単位:  $\mu$ Sv/h)

No.	市町村	調査地点	(参考) 世界測地系(60進法) 緯度(北緯)			(参考) 世界測地系(60進法) 経度(東経)			調査月日	測定値(測定高さ: 1m)					備考
										今回調査 測定値 a	前回調査 測定値 b	第2回調査 測定値 c	変動の増減幅		
													前回との比較 d=a-b	第2回との比較 e=a-c	
613	須賀川市	江持中江持	37°	18′	09.93″	140°	23′	17.59″	6月4日	0.19	0.19	0.25	0.00	▲ 0.06	県道54号線沿い 福寿院付近
614	須賀川市	江持菰内	37°	18′	06.83″	140°	23′	44.19″	6月1日	0.22	0.24	0.31	▲ 0.02	▲ 0.09	県道233号線沿い
615	須賀川市	江持仲田	37°	18′	04.43″	140°	23′	31.69″	5月23日	0.18	0.19	0.23	▲ 0.01	▲ 0.05	県道233号線沿い
616	須賀川市	下宿町	37°	18′	28.83″	140°	22′	27.29″	6月5日	0.22	0.21	0.29	0.01	▲ 0.07	県道355号線沿い ファミリーマート付近
617	須賀川市	森宿鍛冶山	37°	18′	18.22″	140°	22′	17.14″	6月1日	0.22	0.27	0.34	▲ 0.05	▲ 0.12	県道355号線沿い 二中入口バス停付近
618	須賀川市	越久三斗内	37°	18′	26.23″	140°	20′	21.91″	6月11日	0.37	0.39	0.40	▲ 0.02	▲ 0.03	県道294号線沿い 西袋中学校前バス停付近
619	須賀川市	吉美根土橋	37°	18′	16.33″	140°	20′	36.50″	5月29日	0.40	0.28	0.35	0.12	0.05	県道67号線沿い
620	須賀川市	越久館	37°	18′	48.62″	140°	19′	55.21″	6月1日	0.52	0.58	0.53	▲ 0.06	▲ 0.01	妙養寺付近
621	須賀川市	袋田守子	37°	18′	32.25″	140°	19′	16.59″	5月29日	0.64	0.64	0.93	0.00	▲ 0.29	県道67号線沿い 守子バス停付近
622	須賀川市	仁井田西館	37°	19′	53.75″	140°	18′	49.59″	5月31日	0.43	0.47	0.75	▲ 0.04	▲ 0.32	県道109号線沿い
623	須賀川市	矢沢木曾	37°	18′	49.15″	140°	18′	02.66″	5月29日	0.65	0.56	0.70	0.09	▲ 0.05	県道67号線沿い 木曾バス停付近
624	須賀川市	袋田宮ノ前	37°	18′	48.22″	140°	18′	41.21″	6月1日	0.56	0.81	0.88	▲ 0.25	▲ 0.32	県道67号線沿い 岩根大橋付近
625	須賀川市	矢沢新田中	37°	18′	43.72″	140°	17′	19.82″	6月1日	0.58	0.64	0.85	▲ 0.06	▲ 0.27	矢澤神社付近
626	須賀川市	畑田橋本	37°	18′	42.62″	140°	16′	35.82″	5月25日	0.51	0.59	0.84	▲ 0.08	▲ 0.33	白江郵便局付近
627	須賀川市	梅田菖蒲沢	37°	18′	36.62″	140°	14′	19.93″	5月25日	0.71	0.88	1.0	▲ 0.17	▲ 0.29	
628	須賀川市	梅田西ノ内	37°	18′	56.52″	140°	13′	15.04″	5月25日	0.36	0.33	0.58	0.03	▲ 0.22	県道29号線沿い
629	須賀川市	滝滝西	37°	18′	40.02″	140°	12′	29.44″	5月30日	0.37	0.42	0.56	▲ 0.05	▲ 0.19	県道29号線沿い 滝新田入口バス停付近
630	須賀川市	滝滝西	37°	18′	40.12″	140°	12′	29.84″	5月28日	0.42	0.43	0.63	▲ 0.01	▲ 0.21	県道29号線沿い 滝新田入口バス停付近
631	須賀川市	勢至堂銚子口	37°	18′	11.52″	140°	08′	58.76″	5月25日	0.54	0.41	0.61	0.13	▲ 0.07	国道294号線沿い 熊谷橋付近
632	須賀川市	塩田大月	37°	17′	39.44″	140°	27′	24.77″	5月23日	0.18	0.16	0.18	0.02	0.00	県道233号線沿い
633	須賀川市	塩田宮田	37°	17′	37.74″	140°	26′	57.07″	6月4日	0.18	0.19	0.20	▲ 0.01	▲ 0.02	県道233号線沿い
634	須賀川市	塩田広窪	37°	17′	36.24″	140°	26′	33.18″	5月23日	0.13	0.14	0.17	▲ 0.01	▲ 0.04	県道233号線沿い
635	須賀川市	塩田阿弥陀前	37°	17′	42.94″	140°	25′	49.88″	6月4日	0.14	0.13	0.15	0.01	▲ 0.01	県道141号線沿い 小塩江駅付近
636	須賀川市	塩田新田	37°	17′	25.34″	140°	25′	37.08″	5月23日	0.17	0.19	0.14	▲ 0.02	0.03	県道141号線沿い
637	須賀川市	塩田東西ノ内	37°	17′	12.09″	140°	25′	25.06″	5月23日	0.15	0.13	0.15	0.02	0.00	県道233号線沿い 小塩江郵便局付近
638	須賀川市	塩田塩司測	37°	17′	50.34″	140°	24′	50.68″	5月23日	0.16	0.15	0.20	0.01	▲ 0.04	県道233号線沿い
639	須賀川市	浜尾中路	37°	17′	19.79″	140°	24′	01.79″	6月1日	0.25	0.20	0.28	0.05	▲ 0.03	
640	須賀川市	芦田塚	37°	17′	23.36″	140°	23′	10.32″	6月1日	0.15	0.16	0.25	▲ 0.01	▲ 0.10	福島病院バス停付近
641	須賀川市	和田道	37°	17′	01.14″	140°	23′	17.09″	6月8日	0.15	0.14	0.18	0.01	▲ 0.03	県道138号線沿い 北上野バス停付近
642	須賀川市	古屋敷	37°	17′	49.83″	140°	22′	41.45″	6月1日	0.23	0.26	0.28	▲ 0.03	▲ 0.05	中宿公会堂付近
643	須賀川市	北町	37°	17′	39.63″	140°	22′	34.00″	6月5日	0.23	0.23	0.31	0.00	▲ 0.08	県道355号線沿い 公立病院前バス停付近
644	須賀川市	上北町	37°	17′	35.53″	140°	22′	34.90″	6月4日	0.18	0.17	0.25	0.01	▲ 0.07	県道54号線沿い
645	須賀川市	本町	37°	17′	11.11″	140°	22′	30.80″	6月5日	0.12	0.14	0.18	▲ 0.02	▲ 0.06	県道355号線沿い 本町バス停付近
646	須賀川市	卸町	37°	17′	39.53″	140°	21′	28.80″	5月29日	0.22	0.22	0.20	0.00	0.02	県道67号線沿い ローソン付近

福島県環境放射線モニタリング・メッシュ調査(第4回)結果(確定値)

平成24年10月1日  
原子力災害現地対策本部(放射線班)  
福島県災害対策本部(原子力班)

(測定値単位:  $\mu\text{Sv/h}$ )

No.	市町村	調査地点	(参考) 世界測地系(60進法) 緯度(北緯)			(参考) 世界測地系(60進法) 経度(東経)			調査月日	測定値(測定高さ: 1m)					備考
			今回調査 測定値 a	前回調査 測定値 b	第2回調査 測定値 c	変動の増減幅									
						前回との比較 d=a-b	第2回との比較 e=a-c								
647	須賀川市	大久保宮田	37°	17′	10.53″	140°	17′	30.72″	6月1日	0.80	0.80	1.1	0.00	▲ 0.30	瑞巖寺付近
648	須賀川市	北横田風用田	37°	17′	24.14″	140°	15′	54.69″	5月25日	0.64	0.68	1.4	▲ 0.04	▲ 0.76	北横田公民館集会所付近
649	須賀川市	長沼南塚下	37°	17′	13.76″	140°	13′	59.60″	5月25日	0.82	0.71	1.1	0.11	▲ 0.28	国道118号線沿い 蒲沢橋付近
650	須賀川市	長沼白屋敷	37°	17′	37.52″	140°	12′	27.75″	5月28日	0.49	0.50	0.72	▲ 0.01	▲ 0.23	県道29号線沿い
651	須賀川市	長沼門口	37°	17′	25.22″	140°	12′	23.55″	5月25日	0.62	0.88	0.92	▲ 0.26	▲ 0.30	須賀川市歴史民俗資料館付近
652	須賀川市	長沼金町	37°	17′	23.03″	140°	12′	48.45″	5月25日	0.40	0.41	0.55	▲ 0.01	▲ 0.15	長沼郵便局付近
653	須賀川市	江花河原	37°	17′	23.82″	140°	10′	16.96″	5月25日	0.40	0.39	0.59	0.01	▲ 0.19	国道118号線沿い 河原橋付近
654	須賀川市	江花雨降平	37°	17′	35.76″	140°	09′	46.84″	5月25日	0.47	0.34	0.52	0.13	▲ 0.05	国道294号線沿い
655	須賀川市	塩田菖蒲沢	37°	17′	02.45″	140°	30′	17.06″	6月8日	0.19	0.14	0.24	0.05	▲ 0.05	県道40号線沿い 郡山市との境界付近
656	須賀川市	小倉桐久保	37°	16′	32.33″	140°	30′	12.43″	6月8日	0.19	0.17	0.24	0.02	▲ 0.05	県道40号線沿い
657	須賀川市	小倉山吹	37°	16′	49.04″	140°	27′	37.37″	6月4日	0.11	0.13	0.15	▲ 0.02	▲ 0.04	
658	須賀川市	上小山田下岩倉	37°	16′	09.75″	140°	27′	02.08″	6月4日	0.11	0.10	0.14	0.01	▲ 0.03	須賀川市消防団第8分団上小山田班付近
659	須賀川市	下小山田関向	37°	16′	22.74″	140°	25′	10.69″	5月23日	0.13	0.13	0.14	0.00	▲ 0.01	県道141号線沿い
660	須賀川市	和田仲内	37°	16′	31.64″	140°	24′	16.89″	6月8日	0.14	0.14	0.14	0.00	0.00	県道138号線沿い
661	須賀川市	小作田湯名塚	37°	16′	13.65″	140°	24′	54.29″	6月4日	0.13	0.14	0.17	▲ 0.01	▲ 0.04	大東公民館バス停付近
662	須賀川市	朝日田	37°	16′	42.04″	140°	23′	09.90″	6月4日	0.13	0.12	0.15	0.01	▲ 0.02	国道118号線沿い 第三小学校付近
663	須賀川市	牡丹園	37°	16′	29.54″	140°	23′	17.00″	6月4日	0.14	0.15	0.17	▲ 0.01	▲ 0.03	国道118号線沿い 牡丹台運動公園出入口付近
664	須賀川市	和田番屋	37°	16′	01.05″	140°	23′	16.70″	6月8日	0.15	0.14	0.21	0.01	▲ 0.06	県道63号線沿い
665	須賀川市	高久田境	37°	16′	28.08″	140°	22′	00.56″	6月5日	0.19	0.19	0.29	0.00	▲ 0.10	県道355号線沿い
666	須賀川市	稲荷町	37°	16′	51.74″	140°	21′	57.20″	6月1日	0.22	0.24	0.44	▲ 0.02	▲ 0.22	国道4号線沿い 旭ヶ岡公園付近
667	須賀川市	稲火越	37°	16′	54.94″	140°	19′	42.31″	5月25日	0.45	0.39	0.73	0.06	▲ 0.28	国道118号線沿い 墓地公園入口バス停付近
668	須賀川市	松塚小屋	37°	16′	39.94″	140°	19′	13.42″	6月1日	0.30	0.38	0.50	▲ 0.08	▲ 0.20	松塚公民館付近
669	須賀川市	木之崎下ノ東	37°	16′	47.94″	140°	18′	27.32″	6月1日	0.45	0.59	0.76	▲ 0.14	▲ 0.31	国道118号線沿い 大久保入口バス停付近
670	須賀川市	木之崎下ノ東	37°	16′	47.84″	140°	18′	26.22″	6月1日	0.58	0.68	0.88	▲ 0.10	▲ 0.30	国道118号線沿い 大久保入口バス停付近
671	須賀川市	木之崎東田	37°	16′	37.01″	140°	17′	01.55″	5月28日	0.58	0.50	0.95	0.08	▲ 0.37	県道55号線沿い
672	須賀川市	泉田西の原	37°	16′	10.04″	140°	17′	18.43″	5月31日	0.51	0.49	0.71	0.02	▲ 0.20	県道291号線沿い
673	須賀川市	泉田宮の前	37°	16′	03.54″	140°	17′	37.93″	6月1日	0.70	0.71	0.88	▲ 0.01	▲ 0.18	春日神社付近
674	須賀川市	木之崎中田	37°	16′	45.83″	140°	16′	21.73″	5月31日	0.66	0.56	0.59	0.10	0.07	県道291号線沿い セブンイレブン付近
675	須賀川市	榊衝古館	37°	16′	07.94″	140°	16′	05.23″	6月7日	0.52	0.46	0.76	0.06	▲ 0.24	県道108号線沿い
676	須賀川市	堀込浦通南	37°	16′	56.53″	140°	15′	14.23″	6月7日	0.63	0.57	0.89	0.06	▲ 0.26	国道118号線沿い 堀込バス停付近
677	須賀川市	榊衝久保之内西	37°	16′	36.89″	140°	15′	17.47″	5月30日	0.64	0.82	1.1	▲ 0.18	▲ 0.46	
678	須賀川市	榊衝山下	37°	16′	21.64″	140°	15′	42.43″	5月25日	0.89	0.96	1.3	▲ 0.07	▲ 0.41	県道108号線沿い 山下橋付近
679	須賀川市	榊衝上南	37°	16′	47.73″	140°	14′	32.84″	5月25日	0.72	0.83	1.1	▲ 0.11	▲ 0.38	須賀川市消防署長沼分署付近
680	須賀川市	長沼ドン平	37°	16′	23.73″	140°	12′	21.45″	5月25日	0.97	0.88	1.3	0.09	▲ 0.33	県道292号線沿い

福島県環境放射線モニタリング・メッシュ調査(第4回)結果(確定値)

平成24年10月1日  
原子力災害現地対策本部(放射線班)  
福島県災害対策本部(原子力班)

(測定値単位:  $\mu\text{Sv/h}$ )

No.	市町村	調査地点	(参考) 世界測地系(60進法) 緯度(北緯)			(参考) 世界測地系(60進法) 経度(東経)			調査月日	測定値(測定高さ: 1m)					備考
										今回調査 測定値 a	前回調査 測定値 b	第2回調査 測定値 c	変動の増減幅		
													前回との比較 d=a-b	第2回との比較 e=a-c	
681	須賀川市	上小山田東山	37°	15′	57.49″	140°	30′	02.02″	6月8日	0.22	0.16	0.29	0.06	▲ 0.07	県道40号線沿い
682	須賀川市	上小山田東山	37°	15′	32.86″	140°	29′	55.87″	6月8日	0.24	0.20	0.28	0.04	▲ 0.04	県道40号線沿い 東山第二区集会所付近
683	須賀川市	上小山田八斗蒔	37°	15′	52.55″	140°	27′	48.68″	6月4日	0.13	0.13	0.16	0.00	▲ 0.03	
684	須賀川市	大栗栗木内	37°	15′	08.85″	140°	26′	13.29″	6月8日	0.13	0.13	0.19	0.00	▲ 0.06	県道138号線沿い 天満神社出入口付近
685	須賀川市	大栗福岡	37°	15′	08.25″	140°	26′	22.88″	6月4日	0.13	0.13	0.13	0.00	0.00	大森田郵便局付近
686	須賀川市	雨田後中山	37°	15′	48.55″	140°	25′	16.49″	6月8日	0.11	0.11	0.12	0.00	▲ 0.01	県道138号線沿い 大東小入口バス停付近
687	須賀川市	雨田芳ヶ平	37°	15′	46.85″	140°	25′	19.79″	6月4日	0.10	0.10	0.10	0.00	0.00	県道138号線沿い 大東中学校付近
688	須賀川市	田中東館	37°	15′	19.95″	140°	24′	50.49″	5月23日	0.13	0.15	0.16	▲ 0.02	▲ 0.03	県道141号線沿い
689	須賀川市	狸森雨包	37°	15′	11.15″	140°	25′	42.69″	6月8日	0.15	0.15	0.16	0.00	▲ 0.01	県道63号線沿い
690	須賀川市	雨田前中山	37°	15′	58.85″	140°	24′	59.39″	6月8日	0.12	0.14	0.18	▲ 0.02	▲ 0.06	県道138号線・県道141号線交差点付近
691	須賀川市	小作田小枝	37°	15′	55.04″	140°	24′	34.63″	6月8日	0.13	0.15	0.20	▲ 0.02	▲ 0.07	県道63号線沿い
692	須賀川市	田中土内	37°	15′	33.05″	140°	24′	12.49″	6月4日	0.11	0.11	0.13	0.00	▲ 0.02	男滝橋付近
693	須賀川市	田中沢小屋	37°	15′	12.35″	140°	24′	46.19″	6月4日	0.13	0.12	0.19	0.01	▲ 0.06	須賀川市消防団第8分団田中班付近
694	須賀川市	和田衿先	37°	15′	56.85″	140°	22′	53.50″	6月4日	0.17	0.18	0.18	▲ 0.01	▲ 0.01	県道283号線・国道118号線交差点付近
695	須賀川市	和田衿先	37°	15′	55.35″	140°	22′	53.30″	6月4日	0.17	0.17	0.17	0.00	0.00	県道283号線沿い セブンイレブン付近
696	須賀川市	前田川広町	37°	15′	07.65″	140°	22′	46.10″	6月4日	0.15	0.14	0.18	0.01	▲ 0.03	県道283号線沿い
697	須賀川市	岩淵宮ノ前	37°	15′	27.15″	140°	19′	47.02″	5月31日	0.22	0.23	0.28	▲ 0.01	▲ 0.06	県道289号線沿い 槻木橋付近
698	須賀川市	岩淵明神前	37°	15′	24.05″	140°	19′	35.02″	5月31日	0.27	0.21	0.30	0.06	▲ 0.03	県道291号線・県道289号線交差点付近
699	須賀川市	岩淵境	37°	15′	55.94″	140°	18′	38.92″	5月31日	0.53	0.57	0.54	▲ 0.04	▲ 0.01	県道291号線沿い
700	須賀川市	保土原北屋敷	37°	15′	08.45″	140°	18′	39.22″	6月1日	0.27	0.32	0.43	▲ 0.05	▲ 0.16	保土原集会所付近
701	須賀川市	保土原中屋敷	37°	15′	03.25″	140°	18′	29.02″	5月31日	0.17	0.18	0.25	▲ 0.01	▲ 0.08	県道289号線沿い 保土原上バス停付近
702	須賀川市	矢田野四十壇	37°	15′	19.44″	140°	17′	12.83″	6月1日	0.50	0.47	0.53	0.03	▲ 0.03	県道55号線沿い
703	須賀川市	保土原古戸前	37°	15′	00.75″	140°	17′	36.53″	5月28日	0.41	0.42	0.50	▲ 0.01	▲ 0.09	県道55号線沿い
704	須賀川市	矢田野東町	37°	15′	49.64″	140°	16′	44.23″	5月28日	0.49	0.42	0.66	0.07	▲ 0.17	県道55号線沿い
705	須賀川市	矢田野岩ノ上	37°	15′	46.34″	140°	16′	47.03″	6月1日	0.63	0.53	0.65	0.10	▲ 0.02	県道55号線沿い 磐女神社出入口付近
706	須賀川市	狸森長峰	37°	14′	53.93″	140°	29′	45.47″	6月8日	0.21	0.19	0.29	0.02	▲ 0.08	県道40号線沿い
707	須賀川市	狸森長沢	37°	14′	10.26″	140°	28′	42.48″	6月4日	0.26	0.27	0.39	▲ 0.01	▲ 0.13	大山祇神社出入口付近
708	須賀川市	虹の台	37°	14′	52.06″	140°	27′	57.78″	6月4日	0.21	0.18	0.30	0.03	▲ 0.09	須賀川テクニカルリサーチガーデン付近
709	須賀川市	大栗三合田	37°	14′	45.56″	140°	26′	53.98″	6月4日	0.16	0.15	0.18	0.01	▲ 0.02	
710	須賀川市	狸森杉内	37°	14′	18.26″	140°	27′	00.08″	6月8日	0.16	0.13	0.18	0.03	▲ 0.02	県道138号線沿い 大森小学校付近
711	須賀川市	狸森上堀込	37°	14′	12.66″	140°	26′	07.79″	6月8日	0.17	0.16	0.22	0.01	▲ 0.05	県道63号線沿い
712	須賀川市	田中関林	37°	14′	46.96″	140°	25′	09.69″	6月4日	0.17	0.17	0.20	0.00	▲ 0.03	福島空港公園緑のスポーツエリア付近
713	須賀川市	塩田鍵田	37°	18′	20.21″	140°	26′	27.35″	5月23日	0.25	-	-	-	-	県道141号線沿い 郡山市との境界付近
714	須賀川市	前田松葉田	37°	14′	54.35″	140°	22′	55.10″	6月4日	0.17	0.16	0.19	0.01	▲ 0.02	県道283号線沿い

福島県環境放射線モニタリング・メッシュ調査(第4回)結果(確定値)

平成24年10月1日  
原子力災害現地対策本部(放射線班)  
福島県災害対策本部(原子力班)

(測定値単位:  $\mu\text{Sv/h}$ )

No.	市町村	調査地点	(参考) 世界測地系(60進法) 緯度(北緯)			(参考) 世界測地系(60進法) 経度(東経)			調査月日	測定値(測定高さ: 1m)					備 考
										今回調査 測定値 a	前回調査 測定値 b	第2回調査 測定値 c	変動の増減幅		
													前回との比較 d=a-b	第2回との比較 e=a-c	
715	田村市	船引町上移上道	37°	31′	33.66″	140°	41′	07.87″	6月6日	0.62	0.43	0.77	0.19	▲ 0.15	
716	田村市	船引町上移上道	37°	31′	22.47″	140°	40′	56.27″	6月6日	0.66	0.51	0.85	0.15	▲ 0.19	
717	田村市	船引町北移東鳥堂	37°	31′	56.16″	140°	38′	38.08″	6月7日	0.39	0.36	0.51	0.03	▲ 0.12	二本松市との境界付近
718	田村市	船引町北移長窪	37°	31′	23.86″	140°	38′	47.08″	6月7日	0.44	0.29	0.40	0.15	0.04	東作地区公民館付近
719	田村市	船引町北移沢口	37°	31′	09.60″	140°	37′	47.90″	6月7日	0.34	0.28	0.51	0.06	▲ 0.17	中田沼付近
720	田村市	船引町石沢六角	37°	31′	16.96″	140°	36′	29.79″	6月4日	0.44	0.53	0.62	▲ 0.09	▲ 0.18	県道303号線沿い 二本松市との境界付近
721	田村市	船引町上移下道	37°	30′	45.29″	140°	41′	27.23″	6月4日	1.1	0.88	1.2	0.22	▲ 0.10	県道50号線沿い
722	田村市	船引町上移下道	37°	30′	39.87″	140°	41′	53.46″	6月4日	1.2	0.87	1.4	0.33	▲ 0.20	県道50号線沿い 葛尾村との境界付近
723	田村市	船引町上移曲山	37°	30′	49.77″	140°	40′	09.77″	6月4日	0.38	0.41	0.57	▲ 0.03	▲ 0.19	県道50号線沿い
724	田村市	船引町上移竹ノ花	37°	30′	25.97″	140°	39′	56.87″	6月6日	0.30	0.24	0.40	0.06	▲ 0.10	
725	田村市	船引町中山宮ノ脇	37°	29′	56.97″	140°	39′	15.78″	6月8日	0.41	0.39	0.43	0.02	▲ 0.02	県道364号線沿い
726	田村市	船引町上移根岸	37°	30′	50.47″	140°	38′	50.08″	6月4日	0.17	0.18	0.29	▲ 0.01	▲ 0.12	県道50号線沿い 緑小学校付近
727	田村市	船引町上移根岸	37°	30′	50.17″	140°	38′	56.58″	6月8日	0.20	0.18	0.23	0.02	▲ 0.03	県道364号線・県道50号線交差点付近
728	田村市	船引町中山宮ノ脇	37°	29′	55.92″	140°	39′	16.85″	6月8日	0.35	0.37	0.46	▲ 0.02	▲ 0.11	県道364号線沿い 女房内バス停付近
729	田村市	船引町北移岩登	37°	30′	31.27″	140°	37′	41.91″	6月4日	0.24	0.28	0.36	▲ 0.04	▲ 0.12	県道50号線沿い 岩登バス停付近
730	田村市	船引町北移岩登	37°	30′	30.87″	140°	37′	38.59″	6月4日	0.29	0.29	0.35	0.00	▲ 0.06	県道50号線沿い
731	田村市	船引町南移越田和	37°	30′	06.46″	140°	37′	56.56″	6月7日	0.32	0.27	0.33	0.05	▲ 0.01	越田和公民館付近
732	田村市	船引町石沢川前	37°	30′	15.58″	140°	36′	13.02″	6月4日	0.26	0.30	0.46	▲ 0.04	▲ 0.20	県道303号線沿い 昭和橋付近
733	田村市	船引町石沢高橋	37°	30′	13.27″	140°	36′	24.79″	6月4日	0.32	0.32	0.38	0.00	▲ 0.06	県道50号線沿い
734	田村市	船引町石沢山口	37°	30′	03.07″	140°	35′	49.58″	6月4日	0.25	0.24	0.31	0.01	▲ 0.06	県道50号線沿い 山口バス停付近
735	田村市	船引町新館曲山	37°	30′	23.56″	140°	34′	40.60″	6月4日	0.33	0.31	0.43	0.02	▲ 0.10	国道349号線沿い 曲山公民館付近
736	田村市	都路町岩井沢持藤田	37°	29′	10.87″	140°	44′	06.98″	5月31日	0.70	0.51	1.30	0.19	▲ 0.60	
737	田村市	船引町横道	37°	29′	46.18″	140°	42′	35.46″	6月5日	0.82	0.70	1.0	0.12	▲ 0.18	県道154号線沿い
738	田村市	船引町横道日向前	37°	29′	35.98″	140°	42′	53.96″	6月5日	1.0	0.58	1.1	0.42	▲ 0.10	
739	田村市	船引町中山小塚	37°	29′	10.28″	140°	41′	31.77″	6月5日	0.82	0.33	0.71	0.49	0.11	県道154号線沿い 小塚バス停付近
740	田村市	船引町中山小塚	37°	29′	12.39″	140°	41′	33.64″	6月5日	0.61	0.41	0.79	0.20	▲ 0.18	県道154号線沿い
741	田村市	船引町横道下馬沢	37°	29′	48.67″	140°	40′	28.97″	6月5日	0.55	0.40	0.76	0.15	▲ 0.21	田代坂1号橋付近
742	田村市	船引町中山越田和	37°	29′	08.78″	140°	39′	17.98″	6月8日	0.40	0.25	0.37	0.15	0.03	県道364号線沿い 袖バス停付近
743	田村市	船引町中山袖	37°	29′	07.08″	140°	39′	16.98″	6月8日	0.39	0.30	0.49	0.09	▲ 0.10	県道364号線沿い
744	田村市	船引町新館下	37°	29′	46.37″	140°	35′	16.00″	6月4日	0.35	0.36	0.42	▲ 0.01	▲ 0.07	県道50号線沿い
745	田村市	船引町大倉後田	37°	29′	55.57″	140°	34′	01.91″	6月4日	0.44	0.36	0.49	0.08	▲ 0.05	
746	田村市	船引町大倉上台	37°	29′	17.91″	140°	34′	29.85″	6月4日	0.17	0.16	0.23	0.01	▲ 0.06	国道349号線沿い 瀬川郵便局付近
747	田村市	船引町大倉聖石	37°	29′	04.58″	140°	34′	27.18″	6月4日	0.20	0.27	0.31	▲ 0.07	▲ 0.11	国道349号線沿い
748	田村市	都路町岩井沢櫛梨子	37°	28′	02.39″	140°	45′	24.75″	5月31日	0.79	0.70	1.10	0.09	▲ 0.31	



福島県環境放射線モニタリング・メッシュ調査(第4回)結果(確定値)

平成24年10月1日  
原子力災害現地対策本部(放射線班)  
福島県災害対策本部(原子力班)

(測定値単位:  $\mu$ Sv/h)

No.	市町村	調査地点	(参考) 世界測地系(60進法) 緯度(北緯)			(参考) 世界測地系(60進法) 経度(東経)			調査月日	測定値(測定高さ: 1m)					備 考
										今回調査 測定値 a	前回調査 測定値 b	第2回調査 測定値 c	変動の増減幅		
													前回との比較 d=a-b	第2回との比較 e=a-c	
749	田村市	都路町岩井沢強梨	37°	28′	07.29″	140°	43′	37.06″	5月31日	0.84	0.71	1.00	0.13	▲ 0.16	
750	田村市	船引町中山小塚	37°	28′	51.88″	140°	41′	20.97″	6月5日	0.55	0.43	0.62	0.12	▲ 0.07	県道154号線沿い 鎌倉入口バス停付近
751	田村市	常葉町山根畷	37°	28′	24.78″	140°	40′	45.88″	6月5日	0.53	0.49	0.77	0.04	▲ 0.24	県道154号線沿い
752	田村市	船引町中山大段田和	37°	28′	22.39″	140°	38′	29.44″	6月8日	0.31	0.27	0.37	0.04	▲ 0.06	県道364号線沿い 上大段田和バス停付近
753	田村市	船引町中山大段田和	37°	28′	20.28″	140°	38′	29.76″	6月8日	0.42	0.28	0.55	0.14	▲ 0.13	県道364号線沿い 子安地藏堂付近
754	田村市	船引町北鹿又石畑前	37°	28′	46.88″	140°	35′	38.00″	6月13日	0.25	0.21	0.33	0.04	▲ 0.08	
755	田村市	船引町門鹿西ノ内	37°	28′	47.37″	140°	34′	08.11″	6月13日	0.35	0.38	0.42	▲ 0.03	▲ 0.07	県道119号線沿い
756	田村市	船引町北鹿又堂地前	37°	28′	08.94″	140°	34′	59.63″	6月13日	0.32	0.34	0.39	▲ 0.02	▲ 0.07	県道119号線沿い
757	田村市	船引町門鹿松内	37°	28′	07.94″	140°	34′	02.49″	6月4日	0.34	0.36	0.36	▲ 0.02	▲ 0.02	県道50号線沿い
758	田村市	船引町荒和田梅木内	37°	28′	00.48″	140°	32′	08.92″	6月7日	0.36	0.38	0.38	▲ 0.02	▲ 0.02	二番組公民館付近
759	田村市	船引町荒和田柳内	37°	28′	11.69″	140°	31′	59.90″	6月7日	0.41	0.36	0.51	0.05	▲ 0.10	県道299号線沿い
760	田村市	都路町古道小滝沢	37°	27′	15.90″	140°	48′	30.14″	5月31日	0.37	0.35	0.46	0.02	▲ 0.09	古道川発電所ダム付近
761	田村市	都路町古道石黒	37°	27′	07.80″	140°	48′	13.74″	5月31日	0.61	0.65	0.74	▲ 0.04	▲ 0.13	石黒集落センター付近
762	田村市	都路町古道道下	37°	26′	59.70″	140°	46′	13.15″	5月31日	0.47	0.34	0.55	0.13	▲ 0.08	国道288号線沿い 下道の内バス停付近
763	田村市	都路町岩井沢言神	37°	27′	46.19″	140°	44′	10.66″	5月31日	0.50	0.47	0.65	0.03	▲ 0.15	言神地区土地改良事業記念碑付近
764	田村市	都路町岩井沢中ノ内	37°	27′	28.79″	140°	43′	04.27″	5月31日	0.61	0.52	0.80	0.09	▲ 0.19	国道288号線沿い 田村市消防団都路地区隊岩井沢分団第3部付近
765	田村市	都路町岩井沢平地	37°	27′	25.89″	140°	43′	50.16″	5月31日	0.92	0.80	1.30	0.12	▲ 0.38	日鷲神社付近
766	田村市	都路町岩井沢北作	37°	27′	23.29″	140°	41′	44.57″	5月31日	1.2	0.68	1.3	0.52	▲ 0.10	国道288号線沿い
767	田村市	常葉町山根芦坂	37°	27′	57.79″	140°	40′	22.68″	6月5日	0.42	0.27	0.47	0.15	▲ 0.05	県道154号線沿い 芦坂公民館付近
768	田村市	常葉町山根富岡	37°	27′	35.39″	140°	40′	11.38″	6月5日	0.62	0.68	0.83	▲ 0.06	▲ 0.21	県道154号線沿い
769	田村市	常葉町山根仲ノ坪	37°	27′	32.62″	140°	40′	42.67″	6月5日	0.55	0.33	1.2	0.22	▲ 0.65	
770	田村市	常葉町新田作遠東	37°	27′	08.38″	140°	39′	14.13″	6月5日	0.34	0.31	0.40	0.03	▲ 0.06	県道154号線沿い
771	田村市	常葉町久保宮ノ前	37°	27′	33.99″	140°	38′	23.09″	6月8日	0.18	0.24	0.30	▲ 0.06	▲ 0.12	県道364号線沿い
772	田村市	常葉町久保高原	37°	27′	07.12″	140°	38′	32.49″	6月8日	0.29	0.29	0.38	0.00	▲ 0.09	久保地区公民館付近
773	田村市	船引町北鹿又三百成	37°	27′	44.66″	140°	36′	12.63″	6月13日	0.23	0.18	0.33	0.05	▲ 0.10	前田地区多目的集会所付近
774	田村市	船引町北鹿又堀込	37°	27′	42.54″	140°	35′	59.08″	6月13日	0.23	0.20	0.28	0.03	▲ 0.05	県道119号線沿い
775	田村市	常葉町鹿山堂ノ前	37°	27′	19.87″	140°	36′	12.45″	6月13日	0.21	0.20	0.23	0.01	▲ 0.02	下鹿山集会所付近
776	田村市	船引町北鹿又萱ノ尻	37°	27′	36.68″	140°	34′	32.41″	6月11日	0.17	0.14	0.24	0.03	▲ 0.07	鹿又三区公民館付近
777	田村市	船引町船引時ノ宮	37°	27′	00.63″	140°	34′	25.69″	5月24日	0.18	0.16	0.20	0.02	▲ 0.02	県道19号線沿い 時ノ宮バス停付近
778	田村市	船引町石森葉ノ木	37°	27′	50.76″	140°	33′	45.97″	6月4日	0.34	0.28	0.39	0.06	▲ 0.05	辻組集会所付近
779	田村市	船引町文珠馬場平	37°	27′	02.39″	140°	33′	28.42″	6月11日	0.13	0.10	0.17	0.03	▲ 0.04	文珠地区公民館付近
780	田村市	船引町石森後田	37°	27′	50.18″	140°	32′	54.12″	6月4日	0.36	0.48	0.47	▲ 0.12	▲ 0.11	県道50号線沿い
781	田村市	船引町笹山仲森	37°	27′	23.38″	140°	31′	52.72″	6月4日	0.21	0.26	0.31	▲ 0.05	▲ 0.10	県道50号線沿い 日向入口バス停付近
782	田村市	船引町要田要田	37°	27′	22.48″	140°	31′	23.03″	6月7日	0.18	0.23	0.25	▲ 0.05	▲ 0.07	県道299号線沿い 要田郵便局付近

福島県環境放射線モニタリング・メッシュ調査(第4回)結果(確定値)

平成24年10月1日  
原子力災害現地対策本部(放射線班)  
福島県災害対策本部(原子力班)

(測定値単位:  $\mu\text{Sv/h}$ )

No.	市町村	調査地点	(参考) 世界測地系(60進法) 緯度(北緯)		(参考) 世界測地系(60進法) 経度(東経)		調査月日	測定値(測定高さ: 1m)						備考	
								今回調査 測定値 a	前回調査 測定値 b	第2回調査 測定値 c	変動の増減幅				
											前回との比較 d=a-b	第2回との比較 e=a-c			
783	田村市	船引町笹山立石	37°	27′	17.58″	140°	31′	37.52″	6月7日	0.41	0.39	0.38	0.02	0.03	県道50号線沿い 笹山公民館付近
784	田村市	都路町古道戸屋	37°	26′	03.11″	140°	48′	04.65″	5月31日	0.35	0.31	0.52	0.04	▲ 0.17	国道288号線沿い 田村消防署都路分署付近
785	田村市	都路町古道芋ヶ沢	37°	26′	35.60″	140°	47′	16.25″	5月31日	0.48	0.43	0.65	0.05	▲ 0.17	国道288号線沿い
786	田村市	都路町古道寺ノ前	37°	26′	05.71″	140°	47′	42.55″	5月30日	0.20	0.22	0.22	▲ 0.02	▲ 0.02	県道381号線・国道399号線交差点付近
787	田村市	都路町古道寺ノ前	37°	26′	04.51″	140°	47′	42.55″	5月29日	0.23	0.27	0.27	▲ 0.04	▲ 0.04	国道399号線沿い 都路郵便局付近
788	田村市	都路町岩井沢ノ沢	37°	26′	42.30″	140°	42′	53.97″	5月31日	0.44	0.30	0.59	0.14	▲ 0.15	
789	田村市	常葉町山根早坂	37°	26′	19.60″	140°	41′	20.98″	5月31日	0.27	0.26	0.37	0.01	▲ 0.10	
790	田村市	常葉町山根余平田	37°	26′	52.09″	140°	40′	13.68″	5月31日	0.25	0.25	0.34	0.00	▲ 0.09	国道288号線沿い 余平田集会所付近
791	田村市	常葉町常葉目石沢	37°	26′	22.60″	140°	40′	04.49″	5月31日	0.33	0.23	0.35	0.10	▲ 0.02	国道288号線沿い 小根側道橋付近
792	田村市	常葉町常葉坂ノ下	37°	26′	34.59″	140°	38′	23.99″	6月8日	0.17	0.16	0.20	0.01	▲ 0.03	県道364号線沿い 坂ノ下団地付近
793	田村市	常葉町常葉上町	37°	26′	20.09″	140°	38′	42.94″	6月5日	0.13	0.14	0.18	▲ 0.01	▲ 0.05	国道288号線・県道154号線交差点付近
794	田村市	常葉町常葉早稲川館	37°	26′	18.50″	140°	38′	54.79″	6月1日	0.14	0.15	0.15	▲ 0.01	▲ 0.01	県道113号線・国道288号線交差点付近
795	田村市	常葉町常葉早稲川館	37°	26′	17.08″	140°	38′	56.18″	5月25日	0.17	0.16	0.21	0.01	▲ 0.04	国道288号線沿い
796	田村市	常葉町常葉五斗蒔	37°	26′	14.00″	140°	38′	04.80″	5月25日	0.13	0.13	0.14	0.00	▲ 0.01	県道113号線沿い 高橋付近
797	田村市	常葉町久保仲田	37°	26′	44.09″	140°	37′	57.37″	5月31日	0.25	0.27	0.26	▲ 0.02	▲ 0.01	久保下地区集会所付近
798	田村市	常葉町久保樋ノ口	37°	26′	15.19″	140°	37′	34.90″	5月25日	0.16	0.16	0.22	0.00	▲ 0.06	県道113号線沿い
799	田村市	常葉町西向蛭田	37°	26′	47.79″	140°	36′	32.80″	6月13日	0.17	0.18	0.22	▲ 0.01	▲ 0.05	県道119号線沿い
800	田村市	常葉町西向米粉原	37°	26′	30.73″	140°	36′	26.65″	5月31日	0.14	0.13	0.19	0.01	▲ 0.05	国道288号線沿い 西向簡易郵便局付近
801	田村市	船引町船引上田中	37°	26′	33.21″	140°	34′	28.41″	6月5日	0.18	0.15	0.20	0.03	▲ 0.02	船引駅付近
802	田村市	船引町船引五升車	37°	26′	32.19″	140°	34′	26.21″	6月5日	0.12	0.12	0.14	0.00	▲ 0.02	県道172号線・県道19号線交差点付近
803	田村市	船引町船引北町通	37°	26′	17.80″	140°	34′	31.47″	6月5日	0.13	0.13	0.16	0.00	▲ 0.03	国道288号線・県道172号線交差点付近
804	田村市	船引町船引城ノ内	37°	26′	18.49″	140°	34′	08.21″	6月5日	0.11	0.12	0.15	▲ 0.01	▲ 0.04	船引郵便局付近
805	田村市	船引町船引南町通	37°	26′	17.09″	140°	34′	32.76″	6月5日	0.15	0.14	0.19	0.01	▲ 0.04	国道288号線沿い
806	田村市	船引町船引南元町	37°	26′	12.93″	140°	34′	49.99″	5月24日	0.11	0.12	0.14	▲ 0.01	▲ 0.03	国道288号線沿い 船引小学校付近
807	田村市	船引町春山追分	37°	26′	11.59″	140°	32′	04.53″	6月11日	0.18	0.26	0.28	▲ 0.08	▲ 0.10	大滝根水環境センター付近
808	田村市	船引町北移睦石	37°	32′	15.96″	140°	39′	24.20″	6月8日	0.45	-	0.62	-	▲ 0.17	
809	田村市	都路町古道八幡前	37°	25′	35.80″	140°	47′	30.34″	5月29日	0.45	0.44	0.55	0.01	▲ 0.10	八幡橋付近
810	田村市	都路町古道齋ノ脇	37°	25′	11.01″	140°	47′	25.35″	5月29日	0.72	0.39	0.97	0.33	▲ 0.25	国道399号線沿い 馬洗戸橋付近
811	田村市	都路町古道中屋敷	37°	25′	50.11″	140°	46′	26.05″	5月30日	0.55	0.54	0.70	0.01	▲ 0.15	県道381号線沿い
812	田村市	都路町古道山口	37°	25′	50.91″	140°	45′	15.56″	5月30日	0.57	0.44	0.97	0.13	▲ 0.40	県道381号線沿い 田村市消防団都路地区隊古道分団第2部付近
813	田村市	都路町古道山口	37°	25′	49.41″	140°	45′	04.16″	5月31日	0.89	0.88	1.00	0.01	▲ 0.11	県道381号線沿い
814	田村市	都路町古道山口	37°	25′	31.61″	140°	44′	12.07″	5月30日	0.82	0.34	0.84	0.48	▲ 0.02	県道381号線沿い 石橋遺跡付近
815	田村市	都路町古道山口	37°	25′	23.01″	140°	44′	06.97″	5月30日	0.46	0.35	0.58	0.11	▲ 0.12	県道381号線沿い
816	田村市	都路町古道山口	37°	25′	43.10″	140°	43′	47.57″	5月29日	0.75	0.44	0.85	0.31	▲ 0.10	グリーンパーク都路出入口付近

福島県環境放射線モニタリング・メッシュ調査(第4回)結果(確定値)

平成24年10月1日  
原子力災害現地対策本部(放射線班)  
福島県災害対策本部(原子力班)

(測定値単位:  $\mu\text{Sv/h}$ )

No.	市町村	調査地点	(参考) 世界測地系(60進法) 緯度(北緯)			(参考) 世界測地系(60進法) 経度(東経)			調査月日	測定値(測定高さ: 1m)					備考
										今回調査 測定値 a	前回調査 測定値 b	第2回調査 測定値 c	変動の増減幅		
													前回との比較 d=a-b	第2回との比較 e=a-c	
817	田村市	常葉町堀田赤土	37°	25′	11.71″	140°	43′	16.07″	5月30日	0.41	0.28	0.48	0.13	▲ 0.07	県道381号線沿い
818	田村市	常葉町堀田八百坂	37°	25′	09.01″	140°	42′	30.98″	5月30日	0.19	0.16	0.24	0.03	▲ 0.05	県道381号線沿い 田代集会所付近
819	田村市	常葉町堀田大向	37°	25′	26.00″	140°	41′	04.38″	6月1日	0.16	0.13	0.18	0.03	▲ 0.02	堀田大橋付近
820	田村市	常葉町関本神明前	37°	25′	23.37″	140°	39′	15.14″	6月1日	0.16	0.15	0.20	0.01	▲ 0.04	県道302号線沿い 神明前バス停付近
821	田村市	常葉町関本日役畑	37°	25′	04.36″	140°	39′	16.22″	6月1日	0.17	0.18	0.17	▲ 0.01	0.00	県道302号線沿い 高橋付近
822	田村市	常葉町常葉猿子田	37°	25′	55.70″	140°	38′	20.09″	5月25日	0.18	0.14	0.24	0.04	▲ 0.06	常葉運動場付近
823	田村市	常葉町常葉山田作	37°	25′	20.80″	140°	37′	45.50″	5月25日	0.16	0.12	0.18	0.04	▲ 0.02	山田作公民館付近
824	田村市	船引町今泉岩ヶ作	37°	25′	33.40″	140°	36′	48.90″	5月25日	0.22	0.23	0.25	▲ 0.01	▲ 0.03	県道113号線沿い
825	田村市	船引町今泉鳥足	37°	25′	37.24″	140°	35′	49.46″	5月25日	0.13	0.12	0.16	0.01	▲ 0.03	県道19号線沿い 第一小野新町街道踏切付近
826	田村市	船引町今泉鳥足	37°	25′	36.00″	140°	35′	50.91″	5月24日	0.12	0.11	0.16	0.01	▲ 0.04	県道19号線沿い
827	田村市	船引町芦沢光太寺	37°	25′	29.51″	140°	31′	26.73″	6月11日	0.22	0.23	0.23	▲ 0.01	▲ 0.01	県道300号線沿い
828	田村市	都路町古道休場	37°	24′	30.51″	140°	45′	52.46″	5月29日	0.59	0.32	0.86	0.27	▲ 0.27	馬洗戸集会所付近
829	田村市	都路町古道休場	37°	24′	54.01″	140°	44′	29.77″	5月29日	0.53	0.30	0.88	0.23	▲ 0.15	松山橋付近
830	田村市	常葉町堀田長七田	37°	24′	49.91″	140°	42′	09.78″	5月30日	0.17	0.17	0.20	0.00	▲ 0.03	県道381号線沿い
831	田村市	常葉町堀田中戸之内	37°	24′	59.51″	140°	41′	11.48″	6月1日	0.14	0.12	0.16	0.02	▲ 0.02	県道302号線沿い
832	田村市	常葉町堀田赤坂	37°	24′	56.31″	140°	41′	45.38″	6月1日	0.14	0.16	0.20	▲ 0.02	▲ 0.06	
833	田村市	常葉町堀田川原田	37°	24′	10.01″	140°	41′	35.28″	6月1日	0.24	0.23	0.27	0.01	▲ 0.03	県道302号線沿い
834	田村市	常葉町小檜山敷下	37°	24′	55.03″	140°	40′	04.27″	6月1日	0.14	0.11	0.16	0.03	▲ 0.02	県道302号線沿い 小松山公民館付近
835	田村市	常葉町小檜山堂ノ入	37°	24′	51.91″	140°	40′	09.39″	6月1日	0.15	0.17	0.20	▲ 0.02	▲ 0.05	県道302号線沿い
836	田村市	船引町今泉上台	37°	24′	58.50″	140°	36′	01.01″	5月25日	0.17	0.17	0.19	0.00	▲ 0.02	県道113号線沿い
837	田村市	船引町今泉蟹沢	37°	24′	57.31″	140°	36′	28.55″	5月25日	0.15	0.16	0.19	▲ 0.01	▲ 0.04	県道19号線沿い
838	田村市	大越町下大越原	37°	24′	44.60″	140°	36′	34.66″	5月24日	0.13	0.14	0.14	▲ 0.01	▲ 0.01	県道19号線沿い
839	田村市	船引町永谷下永谷	37°	24′	43.20″	140°	35′	18.01″	5月25日	0.18	0.16	0.17	0.02	0.01	県道113号線沿い
840	田村市	船引町永谷下	37°	24′	49.20″	140°	34′	47.72″	5月25日	0.20	0.19	0.21	0.01	▲ 0.01	県道113号線沿い
841	田村市	船引町芦沢松ヶ作	37°	24′	41.60″	140°	33′	30.12″	5月25日	0.18	0.15	0.20	0.03	▲ 0.02	県道113号線沿い
842	田村市	船引町芦沢中ノ内	37°	24′	39.40″	140°	33′	25.02″	5月25日	0.15	0.13	0.18	0.02	▲ 0.03	県道113号線沿い
843	田村市	船引町遠山沢寺内	37°	24′	11.20″	140°	33′	44.62″	6月6日	0.16	0.14	0.18	0.02	▲ 0.02	県道57号線沿い 遠山沢バス停付近
844	田村市	船引町芦沢棒ヶ入	37°	24′	07.00″	140°	33′	08.43″	6月11日	0.16	0.16	0.19	0.00	▲ 0.03	県道57号線沿い
845	田村市	船引町芦沢霜田	37°	24′	46.30″	140°	32′	16.93″	6月11日	0.20	0.21	0.25	▲ 0.01	▲ 0.05	県道300号線沿い
846	田村市	船引町芦沢朴橋	37°	24′	39.40″	140°	32′	44.23″	5月25日	0.19	0.17	0.19	0.02	0.00	県道57号線・県道113号線交差点付近
847	田村市	船引町芦沢霜田	37°	24′	34.80″	140°	32′	29.43″	6月6日	0.15	0.13	0.19	0.02	▲ 0.04	県道57号線沿い 船引芦沢地区公民館付近
848	田村市	船引町芦沢桃前	37°	24′	33.10″	140°	32′	48.33″	6月6日	0.17	0.15	0.18	0.02	▲ 0.01	県道57号線沿い
849	田村市	船引町芦沢横土	37°	24′	47.50″	140°	31′	03.93″	6月11日	0.20	0.18	0.25	0.02	▲ 0.05	
850	田村市	船引町芦沢菅又	37°	24′	07.30″	140°	31′	57.83″	6月6日	0.20	0.19	0.24	0.01	▲ 0.04	県道57号線沿い

福島県環境放射線モニタリング・メッシュ調査(第4回)結果(確定値)

平成24年10月1日  
原子力災害現地対策本部(放射線班)  
福島県災害対策本部(原子力班)

(測定値単位:  $\mu$ Sv/h)

No.	市町村	調査地点	(参考) 世界測地系(60進法) 緯度(北緯)		(参考) 世界測地系(60進法) 経度(東経)			調査月日	測定値(測定高さ: 1m)						備 考
									今回調査 測定値 a	前回調査 測定値 b	第2回調査 測定値 c	変動の増減幅			
												前回との比較 d=a-b	第2回との比較 e=a-c		
851	田村市	都路町古道傾城谷	37°	23'	55.22"	140°	48'	05.25"	5月29日	0.34	0.21	0.43	0.13	▲ 0.09	国道399号線沿い
852	田村市	都路町古道下田	37°	23'	28.02"	140°	46'	52.56"	5月29日	0.48	0.50	0.53	▲ 0.02	▲ 0.05	向山橋付近
853	田村市	都路町古道大平	37°	23'	25.72"	140°	46'	06.36"	5月29日	0.57	0.46	0.84	0.11	▲ 0.27	第十区桜街道植樹記念碑付近
854	田村市	都路町古道九郎鹿	37°	23'	39.32"	140°	44'	49.67"	5月29日	0.48	0.38	0.57	0.10	▲ 0.09	
855	田村市	常葉町堀田八升栗	37°	23'	25.12"	140°	42'	07.98"	5月28日	0.41	0.37	0.55	0.04	▲ 0.14	県道112号線沿い
856	田村市	常葉町堀田	37°	23'	03.42"	140°	42'	33.18"	5月28日	0.86	0.53	1.0	0.33	▲ 0.14	県道112号線沿い 川内村との境界付近
857	田村市	常葉町堀田	37°	23'	03.42"	140°	42'	33.18"	5月28日	0.85	0.67	1.0	0.18	▲ 0.15	県道112号線沿い 川内村との境界付近
858	田村市	常葉町堀田鳴沢	37°	23'	58.41"	140°	41'	38.48"	5月30日	0.15	0.16	0.23	▲ 0.01	▲ 0.08	県道302号線沿い
859	田村市	常葉町早稲川根子田	37°	23'	51.21"	140°	41'	06.69"	5月28日	0.23	0.25	0.30	▲ 0.02	▲ 0.07	県道112号線沿い 根子田集会所付近
860	田村市	常葉町早稲川柳渡戸	37°	23'	50.51"	140°	41'	09.49"	5月28日	0.24	0.19	0.27	0.05	▲ 0.03	県道112号線沿い 根子田バス停付近
861	田村市	常葉町早稲川宇道	37°	23'	51.41"	140°	40'	40.99"	5月30日	0.25	0.17	0.24	0.08	0.01	県道112号線沿い
862	田村市	常葉町早稲川宇道	37°	23'	47.51"	140°	40'	22.37"	5月29日	0.32	0.20	0.29	0.12	0.03	県道112号線沿い
863	田村市	常葉町早稲川上遠野	37°	23'	41.71"	140°	40'	11.59"	5月28日	0.20	0.17	0.22	0.03	▲ 0.02	県道112号線沿い 早稲川集会所付近
864	田村市	常葉町早稲川石倉下	37°	23'	41.68"	140°	39'	52.50"	5月30日	0.21	0.23	0.29	▲ 0.02	▲ 0.08	県道112号線沿い
865	田村市	常葉町早稲川五条	37°	23'	27.81"	140°	39'	22.10"	5月28日	0.14	0.13	0.16	0.01	▲ 0.02	県道112号線沿い
866	田村市	大越町下大越百目木沢	37°	23'	42.41"	140°	38'	52.00"	5月28日	0.16	0.16	0.20	0.00	▲ 0.04	県道112号線沿い
867	田村市	大越町上大越百目木沢	37°	23'	39.31"	140°	38'	28.70"	5月29日	0.15	0.15	0.20	0.00	▲ 0.05	県道112号線沿い
868	田村市	大越町下大越上田	37°	23'	51.06"	140°	37'	22.98"	5月24日	0.14	0.15	0.16	▲ 0.01	▲ 0.02	県道19号線沿い コメリ付近
869	田村市	大越町下大越上田	37°	23'	50.01"	140°	37'	22.71"	5月24日	0.15	0.18	0.18	▲ 0.03	▲ 0.03	県道19号線沿い コメリ付近
870	田村市	大越町下大越川向	37°	23'	41.71"	140°	37'	28.91"	6月6日	0.13	0.12	0.15	0.01	▲ 0.02	県道57号線・県道19号線交差点付近
871	田村市	大越町上大越町	37°	23'	20.06"	140°	37'	38.52"	5月28日	0.09	0.09	0.11	0.00	▲ 0.02	県道112号線沿い 湯田橋付近
872	田村市	大越町下大越新田	37°	23'	46.47"	140°	36'	30.15"	6月6日	0.16	0.14	0.17	0.02	▲ 0.01	新田橋付近
873	田村市	船引町柗山道崎	37°	23'	42.70"	140°	36'	10.89"	6月6日	0.14	0.11	0.14	0.03	0.00	県道57号線沿い 柗山橋付近
874	田村市	船引町門沢山崎	37°	23'	41.83"	140°	35'	27.21"	6月6日	0.12	0.11	0.15	0.01	▲ 0.03	県道57号線沿い
875	田村市	船引町門沢直道	37°	23'	15.96"	140°	35'	09.27"	6月11日	0.17	0.15	0.21	0.02	▲ 0.04	県道300号線沿い
876	田村市	船引町門沢新館	37°	23'	06.81"	140°	35'	19.32"	6月11日	0.16	0.17	0.19	▲ 0.01	▲ 0.03	県道300号線沿い
877	田村市	船引町堀越新田	37°	23'	54.71"	140°	34'	04.92"	6月6日	0.16	0.15	0.17	0.01	▲ 0.01	
878	田村市	船引町堀越原	37°	23'	46.41"	140°	34'	15.72"	6月11日	0.14	0.16	0.18	▲ 0.02	▲ 0.04	県道57号線沿い 船引南小学校バス停付近
879	田村市	船引町堀越堂庵	37°	23'	41.31"	140°	34'	49.72"	6月6日	0.15	0.16	0.19	▲ 0.01	▲ 0.04	県道57号線沿い
880	田村市	船引町芦沢下関	37°	23'	31.54"	140°	32'	02.38"	6月6日	0.19	0.16	0.19	0.03	0.00	田村市消防団船引地区隊芦沢分団第3部付近
881	田村市	船引町芦沢久保田	37°	23'	05.71"	140°	32'	10.93"	6月6日	0.23	0.23	0.25	0.00	▲ 0.02	郡山市との境界付近
882	田村市	都路町古道細田沢	37°	22'	54.73"	140°	48'	01.35"	5月29日	0.43	0.32	0.58	0.11	▲ 0.15	国道399号線沿い
883	田村市	大越町早稲川牛塔場	37°	22'	25.49"	140°	40'	57.62"	5月30日	0.19	0.12	0.21	0.07	▲ 0.02	
884	田村市	大越町早稲川前田	37°	22'	51.42"	140°	40'	05.99"	5月30日	0.14	0.13	0.15	0.01	▲ 0.01	県道381号線沿い 早稲川生活改善センター付近

福島県環境放射線モニタリング・メッシュ調査(第4回)結果(確定値)

平成24年10月1日  
 原子力災害現地対策本部(放射線班)  
 福島県災害対策本部(原子力班)

(測定値単位:  $\mu\text{Sv/h}$ )

No.	市町村	調査地点	(参考) 世界測地系(60進法) 緯度(北緯)			(参考) 世界測地系(60進法) 経度(東経)			調査月日	測定値(測定高さ: 1m)					備考
			今回調査 測定値 a	前回調査 測定値 b	第2回調査 測定値 c	変動の増減幅									
						前回との比較 d=a-b	第2回との比較 e=a-c								
885	田村市	大越町早稲川宮ノ前	37°	22′	45.02″	140°	40′	11.89″	5月30日	0.15	0.11	0.18	0.04	▲ 0.03	県道381号線沿い 宮ノ前橋付近
886	田村市	大越町上大越白石	37°	22′	37.02″	140°	38′	19.40″	5月25日	0.14	0.13	0.15	0.01	▲ 0.01	白山コミュニティセンター付近
887	田村市	大越町上大越元池	37°	22′	51.22″	140°	37′	59.71″	5月24日	0.11	0.12	0.14	▲ 0.01	▲ 0.03	県道19号線沿い 上大越小学校付近
888	田村市	大越町上大越寺前	37°	22′	27.32″	140°	37′	37.11″	5月25日	0.20	0.19	0.22	0.01	▲ 0.02	
889	田村市	大越町牧野大木	37°	22′	24.15″	140°	36′	01.11″	6月11日	0.21	0.16	0.22	0.05	▲ 0.01	国道349号線沿い
890	田村市	船引町門沢深山	37°	22′	20.42″	140°	35′	06.42″	6月11日	0.22	0.13	0.24	0.09	▲ 0.02	
891	田村市	船引町堀越若宮	37°	22′	57.01″	140°	34′	12.62″	6月11日	0.18	0.14	0.21	0.04	▲ 0.03	
892	田村市	大越町早稲川鬼五郎	37°	21′	23.83″	140°	40′	51.69″	6月1日	0.20	0.15	0.27	0.05	▲ 0.07	
893	田村市	大越町早稲川鬼五郎	37°	21′	23.83″	140°	40′	51.69″	6月1日	0.20	0.15	0.22	0.05	▲ 0.02	
894	田村市	大越町早稲川鬼五郎	37°	21′	51.23″	140°	40′	38.29″	5月30日	0.19	0.14	0.20	0.05	▲ 0.01	県道381号線沿い
895	田村市	大越町早稲川鬼五郎	37°	21′	29.63″	140°	40′	33.50″	6月1日	0.17	0.16	0.23	0.01	▲ 0.06	県道381号線沿い
896	田村市	滝根町菅谷	37°	21′	05.53″	140°	40′	06.80″	5月30日	0.18	0.17	0.19	0.01	▲ 0.01	県道381号線沿い
897	田村市	滝根町菅谷	37°	21′	06.65″	140°	39′	39.53″	5月30日	0.13	0.12	0.15	0.01	▲ 0.02	県道381号線沿い
898	田村市	大越町上大越曲田	37°	21′	52.32″	140°	38′	19.11″	5月24日	0.17	0.16	0.19	0.01	▲ 0.02	県道19号線沿い 鬼伝説の里石碑付近
899	田村市	滝根町菅谷石神	37°	21′	21.49″	140°	38′	20.41″	5月23日	0.13	0.11	0.16	0.02	▲ 0.03	県道301号線・県道19号線交差点付近
900	田村市	滝根町菅谷柗塚	37°	21′	18.83″	140°	38′	26.11″	5月25日	0.13	0.14	0.15	▲ 0.01	▲ 0.02	県道19号線沿い 田村市消防団滝根地区隊第1分団第1部付近
901	田村市	滝根町菅谷沖田	37°	20′	58.83″	140°	38′	49.41″	5月30日	0.10	0.12	0.12	▲ 0.02	▲ 0.02	
902	田村市	滝根町菅谷矢立松	37°	21′	18.66″	140°	37′	37.20″	5月23日	0.16	0.16	0.21	0.00	▲ 0.05	県道301号線沿い
903	田村市	滝根町菅谷猿内	37°	21′	18.23″	140°	37′	45.31″	5月23日	0.15	0.14	0.16	0.01	▲ 0.01	県道301号線沿い 猿内集会所付近
904	田村市	大越町牧野鍛冶屋	37°	21′	46.42″	140°	36′	24.52″	5月23日	0.16	0.17	0.20	▲ 0.01	▲ 0.04	国道349号線・県道301号線交差点付近
905	田村市	大越町栗出榎木	37°	21′	40.91″	140°	36′	24.30″	5月23日	0.14	0.18	0.19	▲ 0.04	▲ 0.05	国道349号線沿い
906	田村市	滝根町神俣	37°	20′	21.94″	140°	41′	00.90″	6月1日	0.24	0.23	0.38	0.01	▲ 0.14	
907	田村市	滝根町菅谷	37°	20′	49.93″	140°	40′	40.30″	5月30日	0.31	0.28	0.34	0.03	▲ 0.03	県道381号線沿い
908	田村市	滝根町菅谷東釜山	37°	20′	33.73″	140°	40′	18.50″	6月1日	0.16	0.16	0.19	0.00	▲ 0.03	
909	田村市	滝根町菅谷穴大田	37°	20′	39.23″	140°	39′	06.01″	5月24日	0.12	0.14	0.15	▲ 0.02	▲ 0.03	県道19号線沿い 桜町バス停付近
910	田村市	滝根町菅谷堂田	37°	20′	56.03″	140°	38′	51.51″	5月24日	0.13	0.15	0.14	▲ 0.02	▲ 0.01	県道19号線沿い 田村市消防署滝根分署付近
911	田村市	滝根町菅谷作前	37°	20′	51.43″	140°	37′	53.21″	5月23日	0.18	0.15	0.22	0.03	▲ 0.04	田村トンネル北側出入口付近
912	田村市	滝根町神俣入新田	37°	19′	45.24″	140°	41′	43.80″	5月23日	0.17	0.17	0.21	0.00	▲ 0.04	県道36号線沿い 入新田3号橋付近
913	田村市	滝根町神俣入新田	37°	19′	41.84″	140°	41′	48.79″	5月23日	0.22	0.17	0.28	0.05	▲ 0.06	県道36号線沿い
914	田村市	滝根町神俣和貢	37°	19′	43.04″	140°	40′	28.50″	5月23日	0.19	0.17	0.23	0.02	▲ 0.04	県道36号線沿い
915	田村市	滝根町神俣和貢	37°	19′	38.94″	140°	40′	15.40″	5月23日	0.15	0.15	0.16	0.00	▲ 0.01	県道36号線沿い 川向多目的集会所付近
916	田村市	滝根町神俣一ノ坪	37°	19′	57.44″	140°	39′	22.91″	5月24日	0.15	0.13	0.13	0.02	0.02	県道19号線沿い セブンイレブン付近
917	田村市	滝根町神俣関場	37°	19′	27.74″	140°	39′	25.11″	5月23日	0.10	0.10	0.11	0.00	▲ 0.01	県道19号線・県道36号線交差点付近
918	田村市	滝根町神俣	37°	19′	20.24″	140°	38′	55.91″	5月23日	0.19	0.19	0.21	0.00	▲ 0.02	県道36号線沿い 小野町との境界付近

福島県環境放射線モニタリング・メッシュ調査(第4回)結果(確定値)

平成24年10月1日  
原子力災害現地対策本部(放射線班)  
福島県災害対策本部(原子力班)

(測定値単位:  $\mu$ Sv/h)

No.	市町村	調査地点	(参考) 世界測地系(60進法) 緯度(北緯)			(参考) 世界測地系(60進法) 経度(東経)			調査月日	測定値(測定高さ:1m)					備考
										今回調査 測定値 a	前回調査 測定値 b	第2回調査 測定値 c	変動の増減幅		
													前回との比較 d=a-b	第2回との比較 e=a-c	
919	田村市	滝根町神俣入新田	37°	18′	55.55″	140°	42′	24.69″	5月23日	0.37	0.27	0.55	0.10	▲ 0.18	県道36号線沿い いわき市との境界付近
920	田村市	滝根町神俣入新田	37°	18′	54.80″	140°	42′	25.74″	5月23日	0.40	0.30	0.43	0.10	▲ 0.03	県道36号線沿い いわき市との境界付近
921	田村市	滝根町広瀬下地内	37°	18′	53.84″	140°	39′	32.41″	5月24日	0.13	0.14	0.13	▲ 0.01	0.00	県道19号線沿い
922	田村市	滝根町広瀬赤沼	37°	18′	26.23″	140°	39′	18.07″	5月24日	0.12	0.13	0.14	▲ 0.01	▲ 0.02	県道19号線沿い 広瀬小学校バス停付近
923	田村市	滝根町広瀬	37°	17′	48.95″	140°	41′	39.10″	5月23日	0.55	0.48	0.66	0.07	▲ 0.11	県道145号線沿い いわき市との境界付近
924	田村市	滝根町広瀬矢大臣	37°	17′	41.15″	140°	40′	24.71″	5月23日	0.15	0.15	0.16	0.00	▲ 0.01	県道145号線沿い
925	田村市	滝根町広瀬矢大臣	37°	17′	39.35″	140°	40′	18.61″	5月23日	0.14	0.15	0.15	▲ 0.01	▲ 0.01	県道145号線沿い 田村東部環境センター付近
926	田村市	滝根町広瀬八幡平	37°	17′	55.65″	140°	39′	02.91″	5月24日	0.16	0.18	0.13	▲ 0.02	0.03	県道19号線沿い 蛇内バス停付近
927	田村市	滝根町広瀬猿ヶ坂	37°	17′	36.35″	140°	39′	13.91″	5月23日	0.14	0.12	0.16	0.02	▲ 0.02	県道145号線・県道19号線交差点付近
928	田村市	滝根町広瀬町	37°	17′	27.15″	140°	38′	54.32″	5月24日	0.16	0.14	0.17	0.02	▲ 0.01	県道19号線沿い
929	田村市	滝根町広瀬幡門場	37°	17′	16.99″	140°	38′	28.24″	5月24日	0.14	0.15	0.15	▲ 0.01	▲ 0.01	県道19号線沿い 幡門場バス停付近
930	鏡石町	蒲之沢町	37°	16′	36.17″	140°	21′	30.02″	5月23日	0.35	0.25	0.46	0.10	▲ 0.11	県道67号線沿い
931	鏡石町	大池	37°	16′	01.24″	140°	21′	14.91″	5月23日	0.24	0.24	0.33	0.00	▲ 0.09	国道4号線沿い
932	鏡石町	深内町	37°	16′	35.24″	140°	20′	36.21″	5月23日	0.39	0.32	0.41	0.07	▲ 0.02	乳石山神社付近
933	鏡石町	仁井田	37°	15′	27.75″	140°	20′	03.21″	5月23日	0.19	0.25	0.30	▲ 0.06	▲ 0.11	県道289号線沿い 仁井田公民館付近
934	鏡石町	本町	37°	15′	04.35″	140°	20′	49.01″	5月23日	0.23	0.23	0.27	0.00	▲ 0.04	鏡石駅付近
935	鏡石町	成田東	37°	14′	16.66″	140°	23′	07.00″	5月23日	0.12	0.12	0.13	0.00	▲ 0.01	県道283号沿い 下川橋付近
936	鏡石町	成田	37°	14′	04.56″	140°	23′	04.80″	5月23日	0.15	0.15	0.16	0.00	▲ 0.01	県道283号線沿い
937	鏡石町	旭町	37°	14′	45.05″	140°	21′	03.41″	5月23日	0.19	0.21	0.25	▲ 0.02	▲ 0.06	須賀川消防署鏡石分署付近
938	鏡石町	羽鳥	37°	14′	16.55″	140°	21′	30.91″	5月23日	0.19	0.22	0.26	▲ 0.03	▲ 0.07	豊郷構造改善センター付近
939	鏡石町	豊郷	37°	14′	08.16″	140°	21′	42.41″	5月23日	0.16	0.16	0.20	0.00	▲ 0.04	県道288号線沿い
940	鏡石町	東町	37°	14′	39.65″	140°	20′	43.01″	5月23日	0.18	0.22	0.27	▲ 0.04	▲ 0.09	県道288号線沿い
941	鏡石町	中町	37°	14′	50.98″	140°	20′	16.90″	5月23日	0.24	0.25	0.26	▲ 0.01	▲ 0.02	県道288号線沿い
942	鏡石町	笠石	37°	14′	13.95″	140°	20′	06.12″	5月23日	0.17	0.15	0.20	0.02	▲ 0.03	熊野神社付近
943	鏡石町	小栗山	37°	14′	24.15″	140°	18′	54.92″	5月23日	0.39	0.41	0.43	▲ 0.02	▲ 0.04	ふれあいの森公園出入口付近
944	鏡石町	成田	37°	13′	58.96″	140°	23′	02.10″	5月23日	0.18	0.15	0.19	0.03	▲ 0.01	県道283号線沿い
945	鏡石町	諏訪町	37°	13′	50.94″	140°	22′	59.05″	5月23日	0.18	0.17	0.21	0.01	▲ 0.03	県道283号線沿い
946	鏡石町	諏訪町	37°	13′	22.36″	140°	23′	06.61″	5月23日	0.16	0.15	0.21	0.01	▲ 0.05	県道283号線沿い 矢吹町との境界付近
947	天栄村	田良尾更目木	37°	17′	46.13″	140°	04′	07.41″	5月24日	0.12	0.09	0.13	0.03	▲ 0.01	県道235号線沿い
948	天栄村	牧之内西郷東	37°	16′	28.24″	140°	10′	16.27″	5月25日	0.51	0.44	0.69	0.07	▲ 0.18	国道294号線沿い
949	天栄村	牧之内中林	37°	16′	26.23″	140°	09′	32.06″	5月25日	0.48	0.38	0.68	0.10	▲ 0.20	国道118号線沿い
950	天栄村	羽鳥水上	37°	15′	59.13″	140°	08′	11.87″	5月24日	0.43	0.36	0.68	0.07	▲ 0.25	国道118号線沿い 金山橋付近
951	天栄村	羽鳥水上	37°	16′	08.80″	140°	05′	31.88″	5月24日	0.25	0.17	0.21	0.08	0.04	国道118号線沿い 羽鳥トンネル東側出入口付近
952	天栄村	羽鳥水上	37°	16′	22.47″	140°	04′	30.66″	5月24日	0.15	0.15	0.25	0.00	▲ 0.10	国道118号線沿い

福島県環境放射線モニタリング・メッシュ調査(第4回)結果(確定値)

平成24年10月1日  
原子力災害現地対策本部(放射線班)  
福島県災害対策本部(原子力班)

(測定値単位:  $\mu\text{Sv/h}$ )

No.	市町村	調査地点	(参考) 世界測地系(60進法) 緯度(北緯)			(参考) 世界測地系(60進法) 経度(東経)			調査月日	測定値(測定高さ: 1m)					備考
										今回調査 測定値 a	前回調査 測定値 b	第2回調査 測定値 c	変動の増減幅		
													前回との比較 d=a-b	第2回との比較 e=a-c	
953	天栄村	田良尾居平	37°	16′	46.62″	140°	03′	42.09″	5月24日	0.13	0.12	0.16	0.01	▲ 0.03	県道235号線・国道118号線交差点付近
954	天栄村	田良尾鹿野	37°	16′	47.12″	140°	03′	42.19″	5月24日	0.15	0.10	0.21	0.05	▲ 0.06	県道235号線沿い
955	天栄村	田良尾芝草	37°	16′	34.17″	140°	02′	48.24″	5月24日	0.12	0.10	0.18	0.02	▲ 0.06	国道118号線沿い 経塚橋付近
956	天栄村	田良尾五倫林山	37°	16′	24.72″	140°	01′	21.11″	5月24日	0.09	0.09	0.11	0.00	▲ 0.02	国道118号沿い 湯本支所バス停付近
957	天栄村	田良尾野仲	37°	16′	47.82″	140°	00′	23.71″	5月24日	0.07	0.07	0.09	0.00	▲ 0.02	国道118号線沿い 湯本小学校付近
958	天栄村	白子前谷地	37°	15′	14.64″	140°	15′	10.44″	5月25日	0.67	0.42	0.62	0.25	0.05	県道289号線沿い 天栄駐在所付近
959	天栄村	白子中屋敷	37°	15′	08.70″	140°	15′	39.15″	5月25日	0.53	0.43	0.95	0.10	▲ 0.42	県道289号線沿い 板宮神社出入口付近
960	天栄村	下松本原畑	37°	15′	17.44″	140°	14′	47.64″	5月25日	0.55	0.46	0.64	0.09	▲ 0.09	県道289号線沿い 天栄村役場バス停付近
961	天栄村	下松本鈴ヶ崎	37°	15′	15.42″	140°	14′	08.44″	5月25日	0.54	0.34	0.81	0.20	▲ 0.27	県道289号線・国道294号線交差点付近
962	天栄村	羽鳥水上	37°	15′	48.13″	140°	06′	44.38″	5月24日	0.35	0.19	0.38	0.16	▲ 0.03	国道118号線沿い
963	天栄村	羽鳥水上	37°	15′	28.87″	140°	06′	14.65″	5月24日	0.25	-	0.32	-	▲ 0.07	県道58号線沿い
964	天栄村	羽鳥水上	37°	15′	59.09″	140°	05′	53.59″	5月24日	0.30	0.18	0.29	0.12	0.01	県道58号線・国道118号線交差点付近
965	天栄村	羽鳥水上	37°	15′	07.83″	140°	04′	50.89″	5月24日	0.21	0.11	0.25	0.10	▲ 0.04	県道58号線沿い
966	天栄村	高林日向	37°	14′	13.95″	140°	18′	01.33″	5月25日	0.24	0.24	0.35	0.00	▲ 0.11	県道282号線・県道55号線交差点付近
967	天栄村	高林南	37°	14′	03.85″	140°	18′	10.53″	5月25日	0.34	0.28	0.37	0.06	▲ 0.03	県道55号線沿い 矢吹町との境界付近
968	天栄村	飯豊宮ノ前	37°	14′	35.55″	140°	17′	23.63″	5月25日	0.20	0.21	0.35	▲ 0.01	▲ 0.15	県道289号線沿い 飯豊バス停付近
969	天栄村	小川館ノ越	37°	14′	09.95″	140°	17′	23.73″	5月25日	0.28	0.27	0.39	0.01	▲ 0.11	県道282号線沿い
970	天栄村	小川館ノ越	37°	14′	09.55″	140°	17′	28.73″	5月25日	0.39	0.35	0.34	0.04	0.05	県道282号線沿い
971	天栄村	白子野竹内	37°	14′	55.74″	140°	16′	17.94″	5月25日	0.41	0.43	0.52	▲ 0.02	▲ 0.11	県道289号線沿い
972	天栄村	小川古内	37°	14′	07.65″	140°	16′	17.94″	5月25日	0.64	0.59	0.82	0.05	▲ 0.18	県道282号線沿い 小川入口バス停付近
973	天栄村	大里五斗蒔	37°	14′	02.75″	140°	16′	01.94″	5月25日	0.55	0.59	0.64	▲ 0.04	▲ 0.09	仁戸内バス停付近
974	天栄村	大里宮下	37°	14′	19.45″	140°	14′	39.64″	5月25日	0.53	0.48	0.77	0.05	▲ 0.24	県道282号線沿い 武隈神社出入口付近
975	天栄村	大里町川	37°	14′	18.56″	140°	14′	43.45″	5月25日	0.67	0.71	0.98	▲ 0.04	▲ 0.31	国道294号線沿い 竜田橋付近
976	天栄村	大里不動沢	37°	14′	48.24″	140°	13′	15.25″	5月25日	0.53	0.41	0.82	0.12	▲ 0.29	県道282号線沿い
977	天栄村	大里蟹越	37°	14′	42.24″	140°	13′	31.85″	5月25日	0.69	0.71	1.1	▲ 0.02	▲ 0.41	県道282号線沿い 丸山車庫バス停付近
978	天栄村	大里滝ヶ沢	37°	14′	02.65″	140°	13′	49.35″	5月25日	0.77	-	1.2	-	▲ 0.43	
979	天栄村	大里東道上	37°	14′	58.38″	140°	12′	05.92″	5月25日	0.56	0.53	0.86	0.03	▲ 0.30	県道282号線沿い
980	天栄村	大里安養寺	37°	14′	53.94″	140°	11′	51.66″	5月25日	0.46	0.33	0.65	0.13	▲ 0.19	県道282号線沿い
981	天栄村	田良尾芝草	37°	14′	58.29″	140°	04′	00.85″	5月24日	0.19	-	0.22	-	▲ 0.03	県道37号線沿い 羽鳥湖畔オートキャンプ場付近
982	天栄村	羽鳥水上	37°	14′	44.03″	140°	04′	22.60″	5月24日	0.20	0.12	0.29	0.08	▲ 0.09	
983	天栄村	羽鳥水上	37°	14′	19.36″	140°	04′	12.21″	5月24日	0.31	0.15	0.29	0.16	0.02	県道37号線沿い
984	天栄村	羽鳥水上	37°	14′	19.94″	140°	04′	11.50″	5月24日	0.34	0.16	0.28	0.18	0.06	県道37号線沿い
985	天栄村	田良尾持石	37°	16′	39.42″	140°	03′	49.39″	5月24日	0.17	0.12	0.30	0.05	▲ 0.13	県道118号線沿い 大平集会所バス停付近
986	天栄村	田良尾芝草	37°	14′	06.34″	140°	01′	48.81″	5月24日	0.20	0.13	0.26	0.07	▲ 0.06	

福島県環境放射線モニタリング・メッシュ調査(第4回)結果(確定値)

平成24年10月1日  
原子力災害現地対策本部(放射線班)  
福島県災害対策本部(原子力班)

(測定値単位:  $\mu$ Sv/h)

No.	市町村	調査地点	(参考) 世界測地系(60進法) 緯度(北緯)			(参考) 世界測地系(60進法) 経度(東経)			調査月日	測定値(測定高さ: 1m)					備考
										今回調査 測定値 a	前回調査 測定値 b	第2回調査 測定値 c	変動の増減幅		
													前回との比較 d=a-b	第2回との比較 e=a-c	
987	天栄村	湯本下河内	37°	16′	03.64″	139°	59′	53.60″	5月24日	0.10	0.09	0.11	0.01	▲ 0.01	
988	天栄村	湯本下河内	37°	15′	37.02″	139°	59′	51.42″	5月24日	0.10	0.09	0.14	0.01	▲ 0.04	
989	石川町	母畑梅木入	37°	11′	33.38″	140°	28′	55.68″	5月31日	0.16	0.17	0.16	▲ 0.01	0.00	県道40号線沿い
990	石川町	湯郷渡前ノ内	37°	11′	05.98″	140°	29′	34.08″	5月31日	0.14	0.15	0.18	▲ 0.01	▲ 0.04	
991	石川町	母畑庫壁前	37°	11′	22.61″	140°	28′	03.89″	5月31日	0.16	0.16	0.19	0.00	▲ 0.03	
992	石川町	湯郷渡前ノ内	37°	10′	58.10″	140°	28′	30.71″	5月31日	0.14	0.14	0.14	0.00	0.00	県道40号線沿い
993	石川町	母畑文田	37°	11′	16.58″	140°	27′	30.89″	5月31日	0.14	0.15	0.15	▲ 0.01	▲ 0.01	県道63号線沿い
994	石川町	母畑文田	37°	11′	04.68″	140°	27′	32.29″	5月31日	0.15	0.14	0.17	0.01	▲ 0.02	県道139号線・県道63号線交差点付近
995	石川町	母畑文田	37°	11′	03.88″	140°	27′	31.39″	5月31日	0.14	0.14	0.19	0.00	▲ 0.05	県道139号線沿い 母畑橋付近
996	石川町	曲木切通	37°	11′	04.58″	140°	26′	17.10″	5月30日	0.14	0.15	0.17	▲ 0.01	▲ 0.03	県道284号線沿い 曲木鹿島神社出入口付近
997	石川町	曲木広久保	37°	11′	03.48″	140°	26′	16.10″	5月30日	0.13	0.13	0.14	0.00	▲ 0.01	県道139号線・県道284号線交差点付近
998	石川町	北山上村松	37°	10′	00.39″	140°	29′	55.78″	5月30日	0.12	0.13	0.14	▲ 0.01	▲ 0.02	県道63号線沿い
999	石川町	湯郷渡米子平	37°	10′	21.19″	140°	28′	04.99″	5月30日	0.11	0.11	0.12	0.00	▲ 0.01	県道63号線・県道40号線交差点付近
1000	石川町	北山取木沢	37°	10′	06.89″	140°	28′	58.29″	5月30日	0.14	0.15	0.16	▲ 0.01	▲ 0.02	県道63号線沿い
1001	石川町	中野水内	37°	10′	30.98″	140°	25′	16.70″	5月30日	0.10	0.11	0.14	▲ 0.01	▲ 0.04	野木沢駅付近
1002	石川町	中野水内	37°	10′	28.38″	140°	25′	16.20″	5月30日	0.11	0.12	0.14	▲ 0.01	▲ 0.03	県道139号線沿い 明神街道踏切付近
1003	石川町	大橋	37°	10′	00.19″	140°	25′	51.70″	5月30日	0.12	0.14	0.15	▲ 0.02	▲ 0.03	国道118号線沿い
1004	石川町	中野七郎内	37°	10′	23.68″	140°	24′	36.81″	5月30日	0.11	0.13	0.12	▲ 0.02	▲ 0.01	県道106号線沿い 矢吹町との境界付近
1005	石川町	中野七郎内	37°	10′	23.18″	140°	24′	43.31″	5月30日	0.13	0.12	0.13	0.01	0.00	県道106号線・県道139号線交差点付近
1006	石川町	中田大河内	37°	09′	47.39″	140°	31′	51.07″	5月30日	0.15	0.16	0.17	▲ 0.01	▲ 0.02	県道140号線沿い 平田村との境界付近
1007	石川町	中田入山	37°	09′	45.79″	140°	31′	39.47″	5月30日	0.15	0.14	0.17	0.01	▲ 0.02	県道140号線沿い
1008	石川町	中田下矢造	37°	09′	25.80″	140°	30′	53.58″	5月30日	0.12	0.14	0.14	▲ 0.02	▲ 0.02	県道63号線沿い
1009	石川町	中田上矢造	37°	09′	14.70″	140°	31′	00.38″	5月30日	0.13	0.15	0.16	▲ 0.02	▲ 0.03	県道140号線・県道63号線交差点付近
1010	石川町	中田下矢造	37°	09′	10.50″	140°	30′	47.58″	5月30日	0.16	0.14	0.17	0.02	▲ 0.01	県道140号線沿い
1011	石川町	中田八又	37°	09′	09.70″	140°	30′	38.88″	5月30日	0.14	0.15	0.17	▲ 0.01	▲ 0.03	県道140号線沿い 八又バス停付近
1012	石川町	北山上村松	37°	09′	58.79″	140°	29′	59.68″	5月30日	0.16	0.15	0.18	0.01	▲ 0.02	県道63号線沿い
1013	石川町	中田古釜	37°	09′	12.50″	140°	29′	35.08″	5月30日	0.14	0.16	0.17	▲ 0.02	▲ 0.03	県道140号線沿い
1014	石川町	湯郷渡湯坂	37°	09′	56.92″	140°	28′	07.81″	5月30日	0.11	0.11	0.13	0.00	▲ 0.02	県道40号線沿い
1015	石川町	屋敷ノ入	37°	09′	24.79″	140°	27′	51.29″	5月30日	0.18	0.18	0.23	0.00	▲ 0.05	県道40号線沿い 屋敷ノ入バス停付近
1016	石川町	屋敷ノ入	37°	09′	10.99″	140°	27′	27.80″	5月30日	0.11	0.12	0.11	▲ 0.01	0.00	県道40号線沿い
1017	石川町	長久保	37°	09′	22.85″	140°	26′	49.54″	5月30日	0.13	0.13	0.16	0.00	▲ 0.03	国道118号線沿い 石川警察署前バス停付近
1018	石川町	鹿ノ坂	37°	09′	01.19″	140°	26′	48.40″	5月30日	0.13	0.14	0.15	▲ 0.01	▲ 0.02	県道14号線沿い
1019	石川町	成亀	37°	09′	29.69″	140°	25′	02.91″	5月30日	0.14	0.15	0.17	▲ 0.01	▲ 0.03	県道106号線沿い
1020	石川町	新屋敷	37°	09′	55.49″	140°	24′	28.71″	5月30日	0.14	0.13	0.18	0.01	▲ 0.04	鳥内振興会館付近



福島県環境放射線モニタリング・メッシュ調査(第4回)結果(確定値)

平成24年10月1日  
原子力災害現地対策本部(放射線班)  
福島県災害対策本部(原子力班)

(測定値単位:  $\mu$ Sv/h)

No.	市町村	調査地点	(参考) 世界測地系(60進法) 緯度(北緯)		(参考) 世界測地系(60進法) 経度(東経)			調査月日	測定値(測定高さ: 1m)					備考	
									今回調査 測定値 a	前回調査 測定値 b	第2回調査 測定値 c	変動の増減幅			
												前回との比較 d=a-b	第2回との比較 e=a-c		
1021	石川町	中田上三森	37°	08′	58.56″	140°	31′	48.91″	5月30日	0.18	0.21	0.21	▲ 0.03	▲ 0.03	県道63号線沿い
1022	石川町	形見明内	37°	08′	18.15″	140°	30′	41.08″	5月28日	0.21	0.21	0.22	0.00	▲ 0.01	
1023	石川町	形見形見	37°	08′	23.50″	140°	29′	27.59″	5月28日	0.12	0.13	0.12	▲ 0.01	0.00	県道14号線沿い 形見バス停付近
1024	石川町	谷沢榎町	37°	08′	01.90″	140°	29′	38.79″	5月28日	0.13	0.13	0.14	0.00	▲ 0.01	県道14号線沿い
1025	石川町	双里神主	37°	08′	48.20″	140°	28′	33.59″	5月28日	0.10	0.10	0.11	0.00	▲ 0.01	県道140号線・県道14号線交差点付近
1026	石川町	形見尾巻	37°	08′	45.20″	140°	28′	46.89″	5月28日	0.15	0.16	0.15	▲ 0.01	0.00	県道14号線沿い
1027	石川町	新町	37°	08′	52.60″	140°	27′	17.60″	5月29日	0.10	0.12	0.11	▲ 0.02	▲ 0.01	県道40号線・県道14号線交差点付近
1028	石川町	双里本宮	37°	08′	51.90″	140°	27′	35.00″	5月29日	0.12	0.13	0.12	▲ 0.01	0.00	県道14号線沿い セブンイレブン付近
1029	石川町	双里川向	37°	08′	46.10″	140°	27′	58.99″	5月29日	0.10	0.11	0.12	▲ 0.01	▲ 0.02	石川中学校付近
1030	石川町	南町	37°	08′	47.10″	140°	27′	21.00″	5月29日	0.13	0.14	0.16	▲ 0.01	▲ 0.03	千勝大明神付近
1031	石川町	下泉	37°	08′	32.30″	140°	27′	05.50″	5月29日	0.10	0.11	0.12	▲ 0.01	▲ 0.02	県道274号線・県道40号線交差点付近
1032	石川町	山形大室	37°	08′	09.90″	140°	27′	14.40″	5月29日	0.16	0.18	0.21	▲ 0.02	▲ 0.05	県道274号線沿い
1033	石川町	王子平	37°	08′	29.90″	140°	25′	10.21″	5月29日	0.11	0.13	0.12	▲ 0.02	▲ 0.01	県道106号線沿い 外横バス停付近
1034	石川町	白石	37°	08′	20.00″	140°	25′	34.91″	5月29日	0.12	0.11	0.15	0.01	▲ 0.03	県道11号線沿い 白石バス停付近
1035	石川町	猫啼	37°	08′	15.60″	140°	25′	51.81″	5月29日	0.12	0.12	0.14	0.00	▲ 0.02	県道11号線沿い
1036	石川町	猫啼	37°	08′	02.40″	140°	25′	31.01″	5月29日	0.15	0.15	0.19	0.00	▲ 0.04	伏木橋付近
1037	石川町	沢井大池下	37°	08′	36.29″	140°	24′	02.31″	5月29日	0.13	0.12	0.16	0.01	▲ 0.03	県道137号線沿い
1038	石川町	沢井大池下	37°	08′	35.29″	140°	24′	03.21″	5月29日	0.12	0.12	0.14	0.00	▲ 0.02	県道137号線沿い
1039	石川町	沢井打出	37°	08′	30.94″	140°	24′	32.17″	5月29日	0.13	0.10	0.12	0.03	0.01	県道11号線沿い 沢井バス停付近
1040	石川町	赤羽菰草	37°	08′	14.70″	140°	23′	12.42″	5月29日	0.14	0.13	0.15	0.01	▲ 0.01	県道11号線沿い
1041	石川町	赤羽菰草	37°	08′	08.90″	140°	22′	58.02″	5月29日	0.15	0.13	0.18	0.02	▲ 0.03	県道11号線沿い 菰草バス停付近
1042	石川町	谷沢綺羅良田	37°	07′	34.11″	140°	29′	51.39″	5月28日	0.11	0.12	0.17	▲ 0.01	▲ 0.06	県道14号線沿い 谷沢バス停付近
1043	石川町	山形福田	37°	07′	51.60″	140°	27′	45.50″	5月29日	0.16	0.17	0.22	▲ 0.01	▲ 0.06	県道274号線沿い 福田大室集会所付近
1044	石川町	北山形中ノ沢	37°	07′	28.60″	140°	27′	54.60″	5月29日	0.17	0.15	0.18	0.02	▲ 0.01	県道274号線沿い
1045	石川町	山形須沢	37°	07′	15.01″	140°	26′	51.10″	5月29日	0.17	0.19	0.30	▲ 0.02	▲ 0.13	山形小学校門出入口付近
1046	石川町	沢井東内打	37°	07′	58.20″	140°	24′	39.81″	5月29日	0.17	0.18	0.23	▲ 0.01	▲ 0.06	安養寺付近
1047	石川町	赤羽新宿	37°	07′	55.80″	140°	22′	30.52″	5月29日	0.15	0.13	0.19	0.02	▲ 0.04	県道11号線沿い 東光寺付近
1048	石川町	谷地竹ノ花	37°	07′	01.71″	140°	30′	16.09″	5月28日	0.12	0.17	0.16	▲ 0.05	▲ 0.04	県道14号線沿い 坂路東口バス停付近
1049	石川町	谷地竹ノ内	37°	06′	47.11″	140°	30′	04.99″	5月28日	0.15	0.17	0.16	▲ 0.02	▲ 0.01	
1050	石川町	谷地伊勢房内	37°	06′	40.71″	140°	30′	19.09″	5月28日	0.13	0.15	0.19	▲ 0.02	▲ 0.06	県道14号線沿い 仙石清水バス停付近
1051	石川町	南山形中野沢	37°	06′	59.66″	140°	28′	15.09″	5月29日	0.15	0.14	0.18	0.01	▲ 0.03	県道274号線沿い 南山形バス停付近
1052	石川町	南山形羽貫田	37°	06′	33.91″	140°	28′	20.60″	5月29日	0.15	0.13	0.20	0.02	▲ 0.05	県道274号線沿い
1053	石川町	板橋八升蒔	37°	05′	59.00″	140°	28′	41.68″	5月29日	0.19	0.17	0.20	0.02	▲ 0.01	県道274号線・県道276号線交差点付近
1054	石川町	板橋八升蒔	37°	06′	02.02″	140°	28′	44.30″	5月29日	0.17	0.15	0.17	0.02	0.00	県道274号線沿い 石川町消防団山橋分団第2部付近

福島県環境放射線モニタリング・メッシュ調査(第4回)結果(確定値)

平成24年10月1日  
 原子力災害現地対策本部(放射線班)  
 福島県災害対策本部(原子力班)

(測定値単位:  $\mu\text{Sv/h}$ )

No.	市町村	調査地点	(参考) 世界測地系(60進法) 緯度(北緯)			(参考) 世界測地系(60進法) 経度(東経)			調査月日	測定値(測定高さ: 1m)					備考
										今回調査 測定値 a	前回調査 測定値 b	第2回調査 測定値 c	変動の増減幅		
													前回との比較 d=a-b	第2回との比較 e=a-c	
1055	石川町	板橋茅刈場	37°	05′	37.72″	140°	29′	52.59″	5月28日	0.17	0.14	0.17	0.03	0.00	県道276号線沿い
1056	石川町	板橋茅刈場	37°	05′	37.82″	140°	29′	48.29″	5月28日	0.15	0.14	0.21	0.01	▲ 0.06	茅刈場集会所付近
1057	石川町	板橋五斗蒔	37°	05′	52.88″	140°	28′	56.29″	5月28日	0.21	0.15	0.22	0.06	▲ 0.01	県道276号線沿い
1058	石川町	板橋五斗蒔	37°	05′	44.72″	140°	28′	55.00″	5月28日	0.16	0.16	0.22	0.00	▲ 0.06	県道274号線沿い 板仲集会場付近
1059	石川町	板橋塩ノ沢	37°	05′	10.02″	140°	28′	03.70″	5月28日	0.15	0.16	0.19	▲ 0.01	▲ 0.04	
1060	石川町	板橋兵庫屋敷	37°	04′	46.72″	140°	29′	05.00″	5月28日	0.15	0.14	0.20	0.01	▲ 0.05	県道274号線沿い
1061	玉川村	四辻新田東野	37°	14′	33.66″	140°	30′	50.56″	5月31日	0.21	0.24	0.28	▲ 0.03	▲ 0.07	
1062	玉川村	四辻新田	37°	14′	52.52″	140°	29′	45.09″	5月31日	0.21	0.19	0.24	0.02	▲ 0.03	県道40号線沿い 須賀川市との境界付近
1063	玉川村	四辻新田諏訪平	37°	14′	29.66″	140°	29′	29.87″	5月31日	0.21	0.27	0.30	▲ 0.06	▲ 0.09	県道40号線沿い
1064	玉川村	竜崎滝山	37°	14′	47.05″	140°	23′	23.40″	6月1日	0.14	0.16	0.23	▲ 0.02	▲ 0.09	国道118号線沿い 乙字大橋付近
1065	玉川村	四辻新田川久保	37°	13′	53.17″	140°	29′	35.57″	5月31日	0.22	0.23	0.29	▲ 0.01	▲ 0.07	県道40号線沿い
1066	玉川村	山新田河平	37°	13′	12.27″	140°	29′	20.67″	5月31日	0.18	0.22	0.24	▲ 0.04	▲ 0.06	県道40号線沿い 河平集会所付近
1067	玉川村	北須釜奥撫	37°	13′	15.27″	140°	28′	06.88″	5月31日	0.18	0.20	0.25	▲ 0.02	▲ 0.07	
1068	玉川村	北須釜小泉	37°	13′	19.57″	140°	27′	10.39″	6月1日	0.17	0.16	0.20	0.01	▲ 0.03	県道138号線沿い 小泉バス停付近
1069	玉川村	北須釜はばき田	37°	13′	27.36″	140°	26′	05.69″	6月1日	0.17	0.20	0.22	▲ 0.03	▲ 0.05	県道63号線・県道208号線交差点付近
1070	玉川村	北須釜雀森	37°	13′	05.57″	140°	26′	10.69″	6月1日	0.18	0.18	0.26	0.00	▲ 0.08	県道63号線沿い
1071	玉川村	北須釜森殿	37°	13′	04.57″	140°	26′	53.29″	6月1日	0.12	0.15	0.19	▲ 0.03	▲ 0.07	須賀川消防署玉川派出所付近
1072	玉川村	岩法寺宮ノ前	37°	13′	20.59″	140°	25′	06.74″	6月1日	0.17	0.19	0.23	▲ 0.02	▲ 0.06	県道208号線沿い
1073	玉川村	竜崎四斗蒔	37°	13′	43.76″	140°	24′	07.70″	6月1日	0.15	0.20	0.20	▲ 0.05	▲ 0.05	県道208号線・国道118号線交差点付近
1074	玉川村	岩法寺竹ノ花	37°	13′	42.41″	140°	24′	28.50″	6月1日	0.15	0.17	0.18	▲ 0.02	▲ 0.03	県道208号線沿い
1075	玉川村	岩法寺宮ノ前	37°	13′	29.76″	140°	24′	46.80″	6月1日	0.16	0.17	0.19	▲ 0.01	▲ 0.03	県道208号線沿い
1076	玉川村	岩法寺藤岡	37°	13′	27.76″	140°	24′	23.10″	6月1日	0.18	0.16	0.19	0.02	▲ 0.01	県道141号線沿い
1077	玉川村	岩法寺柳作	37°	14′	35.16″	140°	24′	45.59″	5月23日	0.17	0.15	0.21	0.02	▲ 0.04	県道141号線沿い 須賀川市との境界付近
1078	玉川村	岩法寺柳作	37°	14′	33.66″	140°	24′	47.29″	6月4日	0.15	0.15	0.23	0.00	▲ 0.08	福島空港公園緑のスポーツエリア出入口付近
1079	玉川村	中道上	37°	13′	01.76″	140°	24′	19.32″	6月1日	0.13	0.15	0.16	▲ 0.02	▲ 0.03	国道118号線・県道114号線交差点付近
1080	玉川村	中高畔	37°	13′	00.97″	140°	24′	20.60″	6月1日	0.13	0.17	0.18	▲ 0.04	▲ 0.05	県道141号線沿い 石川警察署玉川駐在所付近
1081	玉川村	山小屋二本栴	37°	12′	50.87″	140°	29′	14.68″	5月31日	0.25	0.27	0.27	▲ 0.02	▲ 0.02	県道40号線沿い
1082	玉川村	南須釜狸穴	37°	12′	21.27″	140°	28′	33.48″	5月31日	0.18	0.19	0.23	▲ 0.01	▲ 0.05	県道42号線沿い
1083	玉川村	南須釜狸穴	37°	12′	16.88″	140°	28′	49.98″	5月31日	0.15	0.15	0.17	0.00	▲ 0.02	県道40号線沿い
1084	玉川村	南須釜早坂	37°	12′	13.70″	140°	28′	50.04″	5月31日	0.14	0.16	0.16	▲ 0.02	▲ 0.02	県道40号線沿い
1085	玉川村	南須釜八又	37°	12′	31.08″	140°	27′	15.60″	5月31日	0.16	0.14	0.19	0.02	▲ 0.03	県道138号線沿い
1086	玉川村	南須釜八又	37°	12′	31.08″	140°	27′	15.60″	6月1日	0.16	0.18	0.19	▲ 0.02	▲ 0.03	県道138号線沿い
1087	玉川村	南須釜館坂	37°	12′	29.47″	140°	27′	31.69″	5月31日	0.16	0.17	0.20	▲ 0.01	▲ 0.04	県道42号線沿い
1088	玉川村	南須釜北ノ宿	37°	12′	27.47″	140°	27′	14.89″	5月31日	0.15	0.17	0.19	▲ 0.02	▲ 0.04	県道63号線沿い

福島県環境放射線モニタリング・メッシュ調査(第4回)結果(確定値)

平成24年10月1日  
原子力災害現地対策本部(放射線班)  
福島県災害対策本部(原子力班)

(測定値単位:  $\mu$ Sv/h)

No.	市町村	調査地点	(参考) 世界測地系(60進法) 緯度(北緯)		(参考) 世界測地系(60進法) 経度(東経)			調査月日	測定値(測定高さ: 1m)					備 考	
									今回調査 測定値 a	前回調査 測定値 b	第2回調査 測定値 c	変動の増減幅			
												前回との比較 d=a-b	第2回との比較 e=a-c		
1089	玉川村	南須釜作田	37°	12'	40.05"	140°	26'	15.72"	6月1日	0.16	0.15	0.15	0.01	0.01	県道42号線沿い
1090	玉川村	吉中下	37°	12'	17.87"	140°	26'	18.09"	6月1日	0.15	0.15	0.18	0.00	▲ 0.03	県道42号線沿い 吉野中央橋付近
1091	玉川村	小高大谷地	37°	12'	27.70"	140°	24'	58.50"	6月1日	0.16	0.18	0.20	▲ 0.02	▲ 0.04	村民グラウンド付近
1092	玉川村	小高大谷地	37°	12'	22.67"	140°	25'	16.60"	6月1日	0.14	0.16	0.20	▲ 0.02	▲ 0.06	
1093	玉川村	小高中畷	37°	12'	42.27"	140°	24'	01.70"	6月1日	0.12	0.13	0.12	▲ 0.01	0.00	県道42号線沿い 矢吹町との境界付近
1094	玉川村	蕨生羽根石	37°	12'	27.87"	140°	24'	28.30"	6月1日	0.13	0.15	0.16	▲ 0.02	▲ 0.03	県道42号線沿い
1095	玉川村	蕨生羽根石	37°	12'	26.79"	140°	24'	28.18"	6月1日	0.12	0.14	0.16	▲ 0.02	▲ 0.04	県道42号線沿い
1096	玉川村	南須釜千五沢	37°	11'	52.38"	140°	29'	11.98"	5月31日	0.15	0.16	0.20	▲ 0.01	▲ 0.05	県道40号線沿い
1097	玉川村	南須釜千五沢	37°	11'	50.08"	140°	29'	14.08"	5月31日	0.14	0.15	0.17	▲ 0.01	▲ 0.03	県道42号線・県道40号線交差点付近
1098	玉川村	川辺武道	37°	11'	20.04"	140°	25'	09.79"	6月1日	0.14	0.15	0.18	▲ 0.01	▲ 0.04	県道284号線沿い
1099	平田村	蓬田新田大柏木	37°	16'	11.15"	140°	33'	05.05"	5月30日	0.20	0.25	0.24	▲ 0.05	▲ 0.04	国道49号線沿い 大柏木バス停付近
1100	平田村	上蓬田後曲	37°	15'	41.86"	140°	34'	01.74"	5月30日	0.21	0.20	0.24	0.01	▲ 0.03	県道42号線沿い
1101	平田村	上蓬田横森前	37°	15'	01.96"	140°	33'	37.95"	5月30日	0.17	0.14	0.20	0.03	▲ 0.03	国道49号線沿い
1102	平田村	下蓬田打違内	37°	15'	25.06"	140°	31'	35.76"	5月31日	0.21	0.23	0.27	▲ 0.02	▲ 0.06	
1103	平田村	上蓬田大隅	37°	14'	41.47"	140°	34'	06.75"	5月30日	0.11	0.13	0.14	▲ 0.02	▲ 0.03	大隅交差点付近
1104	平田村	上蓬田下櫛らい	37°	14'	24.77"	140°	34'	08.25"	5月30日	0.13	0.12	0.14	0.01	▲ 0.01	上蓬田交差点付近
1105	平田村	上蓬田遅沢	37°	14'	07.17"	140°	34'	17.45"	5月31日	0.13	0.15	0.16	▲ 0.02	▲ 0.03	遅沢交差点付近
1106	平田村	下蓬田蓬来内	37°	14'	06.57"	140°	33'	20.95"	5月31日	0.23	0.20	0.19	0.03	0.04	県道42号線沿い
1107	平田村	下蓬田打違内	37°	14'	35.59"	140°	32'	14.23"	5月31日	0.20	0.21	0.23	▲ 0.01	▲ 0.03	牛頭観世音石碑付近
1108	平田村	鴛子塚田	37°	13'	18.77"	140°	35'	02.05"	5月31日	0.13	0.13	0.12	0.00	0.01	石川消防署平田分署付近
1109	平田村	鴛子沢名	37°	13'	14.68"	140°	35'	53.74"	5月31日	0.18	0.17	0.19	0.01	▲ 0.01	県道136号線沿い
1110	平田村	鴛子沢目木	37°	13'	04.18"	140°	35'	56.44"	5月31日	0.13	0.13	0.13	0.00	0.00	国道49号線・県道136号線交差点付近
1111	平田村	鴛子下荒井	37°	12'	59.88"	140°	35'	57.64"	5月31日	0.16	0.15	0.15	0.01	0.01	県道140号線沿い
1112	平田村	鴛子入ノ坂	37°	13'	43.27"	140°	34'	53.05"	5月31日	0.16	0.18	0.21	▲ 0.02	▲ 0.05	国道49号線沿い
1113	平田村	永田広町	37°	13'	06.58"	140°	34'	06.45"	5月31日	0.13	0.14	0.16	▲ 0.01	▲ 0.03	県道285号線沿い 川端橋付近
1114	平田村	下蓬田関根	37°	13'	55.38"	140°	32'	57.43"	5月30日	0.17	0.16	0.20	0.01	▲ 0.03	県道42号線沿い
1115	平田村	下蓬田鹿ノ子	37°	13'	02.77"	140°	32'	37.66"	5月30日	0.13	0.13	0.15	0.00	▲ 0.02	県道42号線沿い
1116	平田村	下蓬田乙空釜	37°	13'	34.07"	140°	31'	16.86"	5月29日	0.18	0.19	0.19	▲ 0.01	▲ 0.01	
1117	平田村	東山地我	37°	12'	15.28"	140°	35'	11.25"	5月29日	0.18	0.14	0.15	0.04	0.03	県道285号線沿い 地我橋付近
1118	平田村	東山地我	37°	12'	14.98"	140°	35'	11.75"	5月30日	0.15	0.15	0.22	0.00	▲ 0.07	県道285号線沿い 地我橋付近
1119	平田村	東山地我	37°	12'	04.48"	140°	35'	06.25"	5月30日	0.16	0.17	0.17	▲ 0.01	▲ 0.01	県道140号線沿い
1120	平田村	永田上永田	37°	12'	32.98"	140°	34'	56.15"	5月29日	0.16	0.13	0.15	0.03	0.01	県道285号線沿い
1121	平田村	小松原大柿	37°	12'	55.98"	140°	33'	58.85"	5月29日	0.12	0.14	0.17	▲ 0.02	▲ 0.05	
1122	平田村	下蓬田空釜	37°	12'	55.17"	140°	32'	34.16"	5月29日	0.14	0.16	0.17	▲ 0.02	▲ 0.03	県道42号線沿い

福島県環境放射線モニタリング・メッシュ調査(第4回)結果(確定値)

平成24年10月1日  
原子力災害現地対策本部(放射線班)  
福島県災害対策本部(原子力班)

(測定値単位:  $\mu\text{Sv/h}$ )

No.	市町村	調査地点	(参考) 世界測地系(60進法) 緯度(北緯)			(参考) 世界測地系(60進法) 経度(東経)			調査月日	測定値(測定高さ: 1m)					備考
										今回調査 測定値 a	前回調査 測定値 b	第2回調査 測定値 c	変動の増減幅		
													前回との比較 d=a-b	第2回との比較 e=a-c	
1123	平田村	西山煙石	37°	12′	29.48″	140°	31′	39.77″	5月30日	0.17	0.16	0.18	0.01	▲ 0.01	県道42号線沿い
1124	平田村	西山草場	37°	12′	10.48″	140°	30′	43.17″	5月29日	0.14	0.13	0.18	0.01	▲ 0.04	中西橋付近
1125	平田村	西山草場	37°	12′	05.88″	140°	30′	26.17″	5月30日	0.17	0.18	0.17	▲ 0.01	0.00	県道42号線沿い
1126	平田村	北方寺屋敷	37°	11′	26.39″	140°	34′	59.25″	5月30日	0.11	0.11	0.14	0.00	▲ 0.03	県道285号線・県道140号線交差点付近
1127	平田村	小平巻	37°	11′	21.39″	140°	34′	30.95″	5月30日	0.14	0.15	0.16	▲ 0.01	▲ 0.02	県道140号線沿い
1128	平田村	西山鴛子沢	37°	11′	49.38″	140°	33′	16.76″	5月29日	0.15	0.15	0.17	0.00	▲ 0.02	
1129	平田村	北方清水	37°	11′	07.29″	140°	33′	21.76″	5月30日	0.13	0.12	0.13	0.01	0.00	県道140号線沿い
1130	平田村	西山一本ノ内	37°	11′	50.98″	140°	32′	05.06″	5月29日	0.14	0.16	0.18	▲ 0.02	▲ 0.04	西山小学校出入口付近
1131	平田村	中倉広込	37°	11′	05.29″	140°	31′	04.57″	5月29日	0.14	0.14	0.16	0.00	▲ 0.02	
1132	平田村	北方皿目木	37°	10′	35.99″	140°	36′	10.05″	5月29日	0.24	0.22	0.27	0.02	▲ 0.03	国道349号線沿い いわき市との境界付近
1133	平田村	北方孫内	37°	10′	53.09″	140°	35′	19.45″	5月29日	0.15	0.15	0.17	0.00	▲ 0.02	孫内橋付近
1134	平田村	駒形藪平	37°	10′	39.49″	140°	35′	29.35″	5月30日	0.19	0.19	0.20	0.00	▲ 0.01	県道285号線沿い
1135	平田村	北方楢坂	37°	10′	15.30″	140°	35′	31.75″	5月29日	0.16	0.15	0.17	0.01	▲ 0.01	国道349号線沿い
1136	平田村	駒形駒形	37°	10′	34.49″	140°	34′	08.56″	5月29日	0.13	0.14	0.17	▲ 0.01	▲ 0.04	
1137	平田村	小平下田	37°	10′	36.79″	140°	32′	44.27″	5月29日	0.13	0.14	0.16	▲ 0.01	▲ 0.03	県道140号線沿い
1138	平田村	中倉暮坪	37°	10′	26.79″	140°	32′	26.97″	5月30日	0.14	0.13	0.15	0.01	▲ 0.01	県道140号線沿い 暮坪橋付近
1139	平田村	北方平山	37°	09′	58.90″	140°	36′	03.85″	5月29日	0.18	0.19	0.22	▲ 0.01	▲ 0.04	
1140	浅川町	山白石曲屋	37°	06′	01.61″	140°	27′	20.60″	5月23日	0.18	0.16	0.20	0.02	▲ 0.02	県道276号線沿い
1141	浅川町	山白石破石下	37°	06′	14.91″	140°	26′	53.11″	5月23日	0.15	0.14	0.17	0.01	▲ 0.02	破石集会所付近
1142	浅川町	里白石宿裏	37°	06′	15.81″	140°	25′	00.42″	5月23日	0.16	0.17	0.22	▲ 0.01	▲ 0.06	里白石駅付近
1143	浅川町	山白石木和田塚	37°	05′	50.71″	140°	26′	38.01″	5月23日	0.23	0.16	0.23	0.07	0.00	木和田塚バス停付近
1144	浅川町	山白石滝ノ下	37°	05′	32.22″	140°	26′	20.61″	5月23日	0.21	0.20	0.20	0.01	0.01	県道276号線沿い
1145	浅川町	浅川茶葉ヶ沢	37°	05′	17.21″	140°	25′	14.48″	5月23日	0.20	0.21	0.25	▲ 0.01	▲ 0.05	白山比咩神社出入口付近
1146	浅川町	浅川荒町	37°	05′	01.32″	140°	24′	58.02″	5月23日	0.11	0.12	0.16	▲ 0.01	▲ 0.05	永昌寺出入口付近
1147	浅川町	中里十二代	37°	04′	02.13″	140°	26′	06.92″	5月23日	0.23	0.18	0.25	0.05	▲ 0.02	県道71号線沿い 鯉川村との境界付近
1148	浅川町	浅川宿坂	37°	04′	56.04″	140°	25′	36.11″	5月23日	0.21	0.22	0.26	▲ 0.01	▲ 0.05	県道276号線沿い
1149	浅川町	浅川月寄	37°	04′	53.03″	140°	25′	13.10″	5月23日	0.13	0.16	0.17	▲ 0.03	▲ 0.04	県道276号線沿い 陣場橋付近
1150	浅川町	東大畑道ヶ作	37°	04′	34.02″	140°	25′	12.02″	5月24日	0.16	0.14	0.18	0.02	▲ 0.02	県道71号線沿い 恵比寿ヶ岡農村公園付近
1151	浅川町	根岸森際	37°	04′	09.80″	140°	25′	33.10″	5月24日	0.15	0.14	0.19	0.01	▲ 0.04	県道71号線沿い
1152	浅川町	浅川背戸谷地	37°	04′	53.56″	140°	24′	18.67″	5月24日	0.18	0.15	0.20	0.03	▲ 0.02	県道277号線沿い 棚倉町との境界付近
1153	浅川町	浅川荒町	37°	04′	52.82″	140°	24′	58.82″	5月24日	0.14	0.15	0.16	▲ 0.01	▲ 0.02	県道75号線沿い 浅川郵便局付近
1154	浅川町	浅川背戸谷地	37°	04′	50.52″	140°	24′	44.32″	5月24日	0.14	0.13	0.14	0.01	0.00	浅川町役場付近
1155	浅川町	小貫宿ノ内	37°	04′	36.02″	140°	23′	11.83″	5月24日	0.14	0.14	0.15	0.00	▲ 0.01	貫秀寺出入口付近
1156	浅川町	小貫竹ノ内	37°	04′	32.63″	140°	22′	51.08″	5月24日	0.16	0.17	0.22	▲ 0.01	▲ 0.06	県道277号線沿い 棚倉町との境界付近

福島県環境放射線モニタリング・メッシュ調査(第4回)結果(確定値)

平成24年10月1日  
原子力災害現地対策本部(放射線班)  
福島県災害対策本部(原子力班)

(測定値単位:  $\mu$ Sv/h)

No.	市町村	調査地点	(参考) 世界測地系(60進法) 緯度(北緯)			(参考) 世界測地系(60進法) 経度(東経)			調査月日	測定値(測定高さ: 1m)					備考
										今回調査 測定値 a	前回調査 測定値 b	第2回調査 測定値 c	変動の増減幅		
													前回との比較 d=a-b	第2回との比較 e=a-c	
1157	浅川町	大草中谷地	37°	03′	12.03″	140°	25′	22.92″	5月24日	0.19	0.17	0.24	0.02	▲ 0.05	県道75号線沿い
1158	浅川町	大草板倉前	37°	02′	17.04″	140°	26′	07.32″	5月24日	0.15	0.14	0.17	0.01	▲ 0.02	県道75号線沿い
1159	古殿町	論田後川	37°	09′	12.70″	140°	33′	29.57″	5月25日	0.17	0.17	0.19	0.00	▲ 0.02	
1160	古殿町	山上芝山	37°	08′	58.30″	140°	36′	52.85″	5月25日	0.30	0.24	0.35	0.06	▲ 0.05	
1161	古殿町	山上竹貫田	37°	08′	30.91″	140°	35′	58.85″	5月25日	0.18	0.18	0.20	0.00	▲ 0.02	国道349号線沿い 竹貫田車庫バス停付近
1162	古殿町	山上土鍋	37°	08′	12.81″	140°	35′	38.06″	5月25日	0.19	0.18	0.21	0.01	▲ 0.02	国道349号線沿い 土鍋橋付近
1163	古殿町	山上松久保	37°	08′	26.91″	140°	34′	15.36″	5月25日	0.18	0.18	0.22	0.00	▲ 0.04	
1164	古殿町	論田川入	37°	08′	27.21″	140°	32′	28.86″	5月28日	0.22	0.21	0.24	0.01	▲ 0.02	県道63号線沿い
1165	古殿町	山上宝ノ沢	37°	08′	10.91″	140°	32′	42.87″	5月28日	0.25	0.23	0.29	0.02	▲ 0.04	県道63号線沿い
1166	古殿町	山上馬場平	37°	07′	24.76″	140°	38′	35.33″	5月23日	0.47	0.34	0.39	0.13	0.08	県道135号線沿い いわき市との境界付近
1167	古殿町	山上馬場平	37°	07′	53.71″	140°	37′	22.45″	5月25日	0.34	0.26	0.36	0.08	▲ 0.02	
1168	古殿町	山上馬場平	37°	07′	36.55″	140°	37′	30.72″	5月23日	0.38	0.30	0.35	0.08	0.03	県道135号線沿い
1169	古殿町	山上発地窪	37°	07′	27.91″	140°	36′	08.76″	5月25日	0.23	0.22	0.24	0.01	▲ 0.01	
1170	古殿町	山上浪滝	37°	07′	43.01″	140°	35′	24.46″	5月25日	0.16	0.18	0.17	▲ 0.02	▲ 0.01	国道349号線沿い
1171	古殿町	山上落合	37°	07′	03.31″	140°	34′	01.47″	5月25日	0.16	0.34	0.27	▲ 0.18	▲ 0.11	国道349号線・県道63号線交差点付近
1172	古殿町	山上長草	37°	07′	41.91″	140°	33′	16.17″	5月28日	0.17	0.18	0.21	▲ 0.01	▲ 0.04	県道63号線沿い
1173	古殿町	山上落合	37°	07′	03.01″	140°	34′	00.77″	5月28日	0.16	0.17	0.18	▲ 0.01	▲ 0.02	県道63号線・国道349号線交差点付近
1174	古殿町	山上大仏	37°	06′	55.12″	140°	37′	09.95″	5月23日	0.42	0.44	0.49	▲ 0.02	▲ 0.07	県道135号線沿い
1175	古殿町	大久田越代	37°	06′	18.58″	140°	37′	11.32″	5月23日	0.25	0.36	0.33	▲ 0.11	▲ 0.08	県道135号線沿い
1176	古殿町	大久田越代	37°	06′	18.02″	140°	37′	29.85″	5月24日	0.16	0.18	0.19	▲ 0.02	▲ 0.03	
1177	古殿町	大久田越代	37°	06′	40.72″	140°	36′	38.26″	5月24日	0.19	0.18	0.22	0.01	▲ 0.03	県道135号線沿い
1178	古殿町	山上能登沢	37°	06′	36.72″	140°	34′	40.97″	5月25日	0.14	0.15	0.15	▲ 0.01	▲ 0.01	中能沢橋付近
1179	古殿町	田口松森	37°	06′	16.12″	140°	32′	24.48″	5月25日	0.16	0.18	0.19	▲ 0.02	▲ 0.03	
1180	古殿町	竹貫竹ノ内	37°	06′	15.52″	140°	32′	35.98″	5月25日	0.20	0.23	0.24	▲ 0.03	▲ 0.04	
1181	古殿町	仙石蛭内	37°	06′	12.44″	140°	30′	30.57″	5月28日	0.13	0.25	0.25	▲ 0.12	▲ 0.12	県道14号線沿い
1182	古殿町	大久田大越	37°	05′	22.83″	140°	37′	53.65″	5月24日	0.26	0.21	0.25	0.05	0.01	
1183	古殿町	大久田越代	37°	05′	49.22″	140°	36′	47.56″	5月23日	0.28	0.19	0.32	0.09	▲ 0.04	県道135号線沿い
1184	古殿町	大久田石神	37°	05′	28.23″	140°	35′	54.36″	5月24日	0.17	0.20	0.26	▲ 0.03	▲ 0.09	県道135号線沿い 大久田バス停付近
1185	古殿町	大久田石神	37°	05′	27.53″	140°	35′	51.46″	5月23日	0.15	0.17	0.23	▲ 0.02	▲ 0.08	県道135号線沿い
1186	古殿町	大久田松久保	37°	05′	01.63″	140°	35′	42.67″	5月24日	0.23	0.22	0.23	0.01	0.00	県道135号線沿い 松の久保バス停付近
1187	古殿町	山上五輪平	37°	05′	56.82″	140°	33′	51.67″	5月25日	0.20	0.24	0.23	▲ 0.04	▲ 0.03	国道349号線沿い 古殿橋付近
1188	古殿町	松川新桑原	37°	05′	22.12″	140°	33′	19.98″	5月28日	0.12	0.13	0.14	▲ 0.01	▲ 0.02	古殿町役場付近
1189	古殿町	松川横川	37°	05′	05.33″	140°	33′	41.88″	5月24日	0.16	0.15	0.14	0.01	0.02	国道349号線・県道14号線交差点付近
1190	古殿町	田口平館	37°	05′	36.72″	140°	31′	47.68″	5月28日	0.14	0.15	0.15	▲ 0.01	▲ 0.01	国道349号線沿い

福島県環境放射線モニタリング・メッシュ調査(第4回)結果(確定値)

平成24年10月1日  
原子力災害現地対策本部(放射線班)  
福島県災害対策本部(原子力班)

(測定値単位:  $\mu\text{Sv/h}$ )

No.	市町村	調査地点	(参考) 世界測地系(60進法) 緯度(北緯)			(参考) 世界測地系(60進法) 経度(東経)			調査月日	測定値(測定高さ: 1m)					備 考
										今回調査 測定値 a	前回調査 測定値 b	第2回調査 測定値 c	変動の増減幅		
													前回との比較 d=a-b	第2回との比較 e=a-c	
1191	古殿町	鎌田長光地	37°	05′	02.42″	140°	31′	19.39″	5月28日	0.12	0.14	0.18	▲ 0.02	▲ 0.06	国道349号線沿い 八幡下バス停付近
1192	古殿町	鎌田長光地	37°	04′	59.92″	140°	31′	14.99″	5月28日	0.11	0.13	0.13	▲ 0.02	▲ 0.02	国道349号線沿い 八幡下バス停付近
1193	古殿町	仙石木戸脇	37°	05′	56.32″	140°	30′	40.09″	5月28日	0.12	0.14	0.15	▲ 0.02	▲ 0.03	県道14号線沿い 木戸脇バス停付近
1194	古殿町	仙石木戸脇	37°	05′	56.02″	140°	30′	40.19″	5月28日	0.11	0.14	0.13	▲ 0.03	▲ 0.02	県道14号線沿い 木戸脇バス停付近
1195	古殿町	仙石叶神	37°	05′	44.82″	140°	30′	47.89″	5月28日	0.16	0.15	0.17	0.01	▲ 0.01	県道14号線・県道276号線交差点付近
1196	古殿町	大久田葦草	37°	04′	35.53″	140°	36′	05.07″	5月23日	0.17	0.28	0.28	▲ 0.11	▲ 0.11	県道135号線沿い
1197	古殿町	大久田葦草	37°	04′	32.03″	140°	36′	07.27″	5月24日	0.22	0.20	0.26	0.02	▲ 0.04	県道135号線沿い 大平草バス停付近
1198	古殿町	松川前木	37°	04′	26.63″	140°	34′	30.77″	5月24日	0.12	0.14	0.14	▲ 0.02	▲ 0.02	県道14号線沿い
1199	古殿町	松川新集り	37°	04′	28.13″	140°	33′	09.18″	5月25日	0.22	0.21	0.28	0.01	▲ 0.06	
1200	古殿町	鎌田沢	37°	04′	14.83″	140°	32′	33.08″	5月25日	0.39	0.44	0.50	▲ 0.05	▲ 0.11	
1201	古殿町	鎌田明内	37°	04′	31.03″	140°	30′	59.07″	5月28日	0.11	0.14	0.14	▲ 0.03	▲ 0.03	国道349号線沿い 明内バス停付近
1202	古殿町	大久田ヲテマ	37°	03′	50.04″	140°	37′	20.46″	5月24日	0.24	0.25	0.26	▲ 0.01	▲ 0.02	
1203	古殿町	松川ハケ久保日向	37°	03′	12.64″	140°	36′	18.17″	5月24日	0.14	0.16	0.15	▲ 0.02	▲ 0.01	県道14号線沿い
1204	古殿町	松川薄木	37°	03′	10.34″	140°	36′	28.77″	5月24日	0.15	0.17	0.16	▲ 0.02	▲ 0.01	県道14号線沿い 薄木バス停付近
1205	古殿町	松川大原	37°	03′	55.55″	140°	35′	33.21″	5月24日	0.17	0.17	0.20	0.00	▲ 0.03	県道135号線沿い 瀧見橋付近
1206	古殿町	松川大原	37°	03′	47.74″	140°	35′	21.47″	5月24日	0.23	0.19	0.17	0.04	0.06	県道135号線沿い
1207	古殿町	松川大原	37°	03′	30.24″	140°	35′	02.77″	5月24日	0.14	0.15	0.14	▲ 0.01	0.00	県道14号線沿い 大原バス停付近
1208	古殿町	松川大原	37°	03′	25.28″	140°	35′	11.47″	5月24日	0.13	0.14	0.15	▲ 0.01	▲ 0.02	県道14号線沿い
1209	古殿町	松川古内	37°	03′	05.04″	140°	34′	43.18″	5月23日	0.15	0.17	0.19	▲ 0.02	▲ 0.04	県道135号線沿い
1210	古殿町	松川水沼	37°	02′	56.54″	140°	37′	04.36″	5月28日	0.19	0.20	0.23	▲ 0.01	▲ 0.04	県道14号線沿い 水沼バス停付近
1211	古殿町	松川水沼	37°	02′	39.75″	140°	37′	04.57″	5月24日	0.17	0.17	0.19	0.00	▲ 0.02	県道14号線沿い
1212	古殿町	松川仁田	37°	02′	08.95″	140°	37′	25.37″	5月24日	0.11	0.13	0.14	▲ 0.02	▲ 0.03	県道14号線沿い いわき市との境界付近
1213	古殿町	松川小名沢	37°	02′	22.22″	140°	34′	10.10″	5月24日	0.17	0.19	0.18	▲ 0.02	▲ 0.01	県道135号線沿い
1214	古殿町	松川三株	37°	02′	14.04″	140°	34′	00.48″	5月23日	0.13	0.18	0.17	▲ 0.05	▲ 0.04	県道135号線沿い
1215	古殿町	松川美沢	37°	01′	25.95″	140°	36′	10.37″	5月28日	0.17	0.16	0.25	0.01	▲ 0.08	
1216	古殿町	松川滝ノ平	37°	01′	15.75″	140°	34′	05.78″	5月23日	0.19	0.20	0.21	▲ 0.01	▲ 0.02	県道71号線沿い 不動神社付近
1217	古殿町	松川滝ノ平	37°	01′	16.46″	140°	34′	15.66″	5月23日	0.19	0.17	0.15	0.02	0.04	県道71号線沿い
1218	古殿町	松川滝ノ平	37°	01′	29.35″	140°	33′	51.08″	5月23日	0.15	0.15	0.18	0.00	▲ 0.03	県道135号線沿い 小名沢橋付近
1219	古殿町	松川滝ノ平	37°	01′	16.55″	140°	33′	40.79″	5月23日	0.18	0.19	0.17	▲ 0.01	0.01	県道71号線沿い 鮫川村との境界付近
1220	古殿町	松川三株	37°	00′	46.26″	140°	35′	49.58″	5月23日	0.23	0.22	0.26	0.01	▲ 0.03	
1221	古殿町	松川三株	37°	00′	38.76″	140°	34′	55.28″	5月23日	0.19	0.26	0.25	▲ 0.07	▲ 0.06	県道71号線沿い
1222	三春町	実沢永畑	37°	29′	01.50″	140°	33′	34.22″	6月6日	0.53	0.50	0.66	0.03	▲ 0.13	県道119号線沿い
1223	三春町	実沢中ノ久保	37°	29′	17.57″	140°	32′	56.41″	6月11日	0.39	0.45	0.69	▲ 0.06	▲ 0.30	県道119号線沿い
1224	三春町	実沢上台	37°	29′	07.07″	140°	32′	38.31″	6月12日	0.34	0.35	0.49	▲ 0.01	▲ 0.15	県道299号線・県道119号線交差点付近

福島県環境放射線モニタリング・メッシュ調査(第4回)結果(確定値)

平成24年10月1日  
原子力災害現地対策本部(放射線班)  
福島県災害対策本部(原子力班)

(測定値単位:  $\mu$ Sv/h)

No.	市町村	調査地点	(参考) 世界測地系(60進法) 緯度(北緯)			(参考) 世界測地系(60進法) 経度(東経)			調査月日	測定値(測定高さ: 1m)					備考
										今回調査 測定値 a	前回調査 測定値 b	第2回調査 測定値 c	変動の増減幅		
													前回との比較 d=a-b	第2回との比較 e=a-c	
1225	三春町	富沢五本木	37°	29′	21.27″	140°	31′	47.04″	6月11日	0.34	0.34	0.51	0.00	▲ 0.17	県道119号線沿い 第八区公民館付近
1226	三春町	富沢五本木	37°	29′	20.27″	140°	31′	46.42″	6月6日	0.41	0.38	0.48	0.03	▲ 0.07	第八区公民館付近
1227	三春町	富沢堰田	37°	29′	32.87″	140°	30′	32.32″	6月11日	0.97	1.0	1.1	▲ 0.04	▲ 0.13	県道119号線沿い 本宮市との境界付近
1228	三春町	富沢堰田	37°	29′	28.87″	140°	30′	46.02″	6月6日	0.82	0.76	1.1	0.06	▲ 0.28	第七区公民館付近
1229	三春町	七草木山口	37°	28′	46.17″	140°	29′	41.03″	6月11日	0.36	0.33	0.56	0.03	▲ 0.20	県道40号線沿い
1230	三春町	平沢倉之内	37°	28′	09.97″	140°	28′	25.94″	6月12日	0.67	0.70	0.82	▲ 0.03	▲ 0.15	県道116号線沿い
1231	三春町	南成田遊正内	37°	27′	43.98″	140°	30′	26.13″	6月6日	0.34	0.40	0.42	▲ 0.06	▲ 0.08	
1232	三春町	御祭越田和	37°	27′	42.94″	140°	29′	36.60″	6月11日	0.43	0.33	0.49	0.10	▲ 0.06	県道40号線沿い
1233	三春町	平沢広久保	37°	27′	46.28″	140°	28′	59.34″	6月6日	0.50	0.50	0.60	0.00	▲ 0.10	御祭団地バス停付近
1234	三春町	平沢高戸屋	37°	27′	32.68″	140°	28′	13.44″	6月11日	0.99	0.99	1.4	0.00	▲ 0.41	県道28号線沿い 郡山市との境界付近
1235	三春町	平沢高戸屋	37°	27′	20.18″	140°	28′	14.04″	6月12日	0.47	0.55	0.70	▲ 0.08	▲ 0.23	県道116号線・県道28号線交差点付近
1236	三春町	熊耳大明竹	37°	26′	55.38″	140°	30′	58.63″	6月12日	0.20	0.25	0.31	▲ 0.05	▲ 0.11	県道50号線・国道288号線交差点付近
1237	三春町	熊耳上荒井	37°	26′	45.48″	140°	30′	10.93″	6月7日	0.33	0.33	0.39	0.00	▲ 0.06	国道288号線沿い 田村警察署付近
1238	三春町	芹ヶ沢横台道	37°	26′	13.19″	140°	30′	35.93″	6月12日	0.25	0.26	0.32	▲ 0.01	▲ 0.07	県道300号線沿い
1239	三春町	芹ヶ沢長作	37°	26′	05.19″	140°	30′	46.03″	6月6日	0.25	0.23	0.30	0.02	▲ 0.05	県道300号線沿い
1240	三春町	平沢担橋	37°	26′	55.08″	140°	29′	05.14″	6月11日	0.48	0.56	0.40	▲ 0.08	0.08	県道40号線沿い
1241	三春町	担橋1丁目	37°	26′	53.08″	140°	29′	07.74″	6月11日	0.22	0.27	0.33	▲ 0.05	▲ 0.11	県道40号線沿い
1242	三春町	中町	37°	26′	30.18″	140°	29′	14.04″	6月7日	0.26	0.21	0.22	0.05	0.04	
1243	三春町	山中	37°	26′	20.20″	140°	29′	47.76″	6月11日	0.15	0.18	0.23	▲ 0.03	▲ 0.08	県道300号線・県道40号線交差点付近
1244	三春町	山中	37°	26′	19.59″	140°	29′	48.54″	6月12日	0.19	0.19	0.23	0.00	▲ 0.04	県道300号線・県道40号線交差点付近
1245	三春町	新町	37°	26′	07.19″	140°	29′	51.04″	6月11日	0.19	0.20	0.27	▲ 0.01	▲ 0.08	県道40号線沿い
1246	三春町	八幡町	37°	26′	23.88″	140°	28′	59.24″	6月7日	0.13	0.12	0.18	0.01	▲ 0.05	県道54号線・国道288号線交差点付近
1247	三春町	雁木田	37°	26′	24.08″	140°	28′	59.24″	6月8日	0.18	0.15	0.21	0.03	▲ 0.03	県道54号線・国道288号線交差点付近
1248	三春町	芹ヶ沢長作	37°	25′	47.29″	140°	30′	57.33″	6月6日	0.18	0.18	0.23	0.00	▲ 0.05	県道300号線沿い 田村市との境界付近
1249	三春町	貝山泉沢	37°	25′	51.19″	140°	29′	22.14″	6月7日	0.20	0.22	0.28	▲ 0.02	▲ 0.08	県道114号線沿い 町営グラウンド付近
1250	三春町	貝山馬千内	37°	25′	28.79″	140°	29′	12.94″	6月7日	0.19	0.16	0.24	0.03	▲ 0.05	県道144号線沿い 大石稲荷神社付近
1251	三春町	柴原杉山	37°	25′	08.99″	140°	29′	58.14″	6月11日	0.21	0.20	0.27	0.01	▲ 0.06	県道40号線沿い 杉山バス停付近
1252	三春町	鷹巣沼ノ倉	37°	25′	48.69″	140°	28′	29.14″	6月8日	0.26	0.22	0.41	0.04	▲ 0.15	県道54号線沿い
1253	三春町	鷹巣戸之内	37°	25′	06.79″	140°	27′	40.15″	6月8日	0.24	0.29	0.35	▲ 0.05	▲ 0.11	県道54号線沿い
1254	三春町	滝桜久保	37°	24′	28.50″	140°	30′	02.34″	6月7日	0.19	0.23	0.26	▲ 0.04	▲ 0.07	三春滝桜出入口付近
1255	三春町	滝高野	37°	24′	15.40″	140°	30′	10.84″	6月11日	0.19	0.15	0.25	0.04	▲ 0.06	県道40号線沿い
1256	三春町	蛇石舞台田	37°	24′	03.40″	140°	30′	09.94″	6月7日	0.18	0.19	0.22	▲ 0.01	▲ 0.04	県道40号線沿い 中郷橋付近
1257	三春町	柴原神久保	37°	24′	46.50″	140°	29′	14.44″	6月7日	0.21	0.19	0.24	0.02	▲ 0.03	
1258	三春町	蛇沢北ノ内	37°	24′	44.10″	140°	29′	03.34″	6月7日	0.20	0.18	0.28	0.02	▲ 0.08	県道144号線沿い

福島県環境放射線モニタリング・メッシュ調査(第4回)結果(確定値)

平成24年10月1日  
原子力災害現地対策本部(放射線班)  
福島県災害対策本部(原子力班)

(測定値単位:  $\mu$ Sv/h)

No.	市町村	調査地点	(参考) 世界測地系(60進法) 緯度(北緯)			(参考) 世界測地系(60進法) 経度(東経)			調査月日	測定値(測定高さ: 1m)					備考
										今回調査 測定値 a	前回調査 測定値 b	第2回調査 測定値 c	変動の増減幅		
													前回との比較 d=a-b	第2回との比較 e=a-c	
1259	三春町	西方石畑	37°	24′	40.99″	140°	28′	19.65″	6月7日	0.21	0.22	0.29	▲ 0.01	▲ 0.08	三春の里田園生活館付近
1260	三春町	西方中ノ内	37°	24′	18.80″	140°	28′	29.75″	6月7日	0.27	0.29	0.38	▲ 0.02	▲ 0.11	三春ダム資料館付近
1261	三春町	西方向山	37°	24′	11.60″	140°	28′	42.55″	6月7日	0.33	0.31	0.42	0.02	▲ 0.09	さくらの公園バス停付近
1262	三春町	沼沢町田	37°	24′	06.70″	140°	27′	22.55″	6月8日	0.26	0.22	0.37	0.04	▲ 0.11	県道54号線沿い 斎藤町田バス停付近
1263	三春町	樋渡不動滝	37°	23′	43.40″	140°	30′	51.04″	6月8日	0.30	0.28	0.35	0.02	▲ 0.05	県道57号線沿い
1264	三春町	根本古内	37°	23′	14.21″	140°	30′	14.64″	6月11日	0.19	0.22	0.26	▲ 0.03	▲ 0.07	県道40号線沿い 郡山市との境界付近
1265	三春町	蛇石蛇石前	37°	23′	56.50″	140°	29′	50.84″	6月8日	0.24	0.20	0.29	0.04	▲ 0.05	県道57号線沿い
1266	三春町	狐田狐田	37°	23′	45.00″	140°	29′	11.15″	6月7日	0.21	0.18	0.28	0.03	▲ 0.07	県道57号線沿い
1267	三春町	狐田折ノ内	37°	23′	48.30″	140°	28′	42.75″	6月8日	0.23	0.22	0.29	0.01	▲ 0.06	県道57号線沿い
1268	三春町	沼沢町田	37°	23′	55.60″	140°	27′	32.75″	6月8日	0.34	0.33	0.40	0.01	▲ 0.06	県道57号線沿い
1269	三春町	斎藤三本木	37°	23′	55.20″	140°	26′	47.86″	6月8日	0.25	0.20	0.30	0.05	▲ 0.05	県道57号線沿い 郡山市との境界付近
1270	三春町	過足岩ノ入	37°	22′	46.31″	140°	29′	15.05″	6月8日	0.19	0.18	0.30	0.01	▲ 0.11	県道144号線沿い 岩ノ入バス停付近
1271	小野町	吉野辺風越	37°	20′	16.43″	140°	36′	30.22″	6月4日	0.20	0.17	0.19	0.03	0.01	国道349号線沿い
1272	小野町	浮金戸之内	37°	20′	35.73″	140°	33′	39.63″	6月4日	0.11	0.11	0.13	0.00	▲ 0.02	県道65号線沿い 浮金小学校付近
1273	小野町	浮金原	37°	20′	31.03″	140°	33′	53.13″	6月5日	0.15	0.16	0.23	▲ 0.01	▲ 0.08	県道65号線沿い 原八幡神社付近
1274	小野町	浮金原	37°	20′	31.33″	140°	33′	52.63″	6月4日	0.18	0.20	0.22	▲ 0.02	▲ 0.04	県道65号線沿い 原八幡神社付近
1275	小野町	飯豊長石	37°	19′	20.34″	140°	38′	55.11″	6月1日	0.20	0.17	0.22	0.03	▲ 0.02	県道36号線沿い 田村市との境界付近
1276	小野町	飯豊天天下	37°	19′	13.24″	140°	38′	16.01″	6月1日	0.14	0.13	0.18	0.01	▲ 0.04	県道36号線沿い
1277	小野町	吉野辺坊内	37°	19′	31.34″	140°	36′	51.92″	6月4日	0.16	0.15	0.16	0.01	0.00	国道349号線沿い 種まき桜碑付近
1278	小野町	吉野辺棧敷	37°	19′	57.53″	140°	34′	59.83″	6月5日	0.17	0.18	0.21	▲ 0.01	▲ 0.04	県道65号線沿い
1279	小野町	吉野辺早渡	37°	19′	47.33″	140°	35′	19.43″	6月4日	0.16	0.19	0.20	▲ 0.03	▲ 0.04	県道65号線沿い 早渡バス停付近
1280	小野町	吉野辺鍋鷲	37°	19′	39.13″	140°	35′	18.63″	6月4日	0.15	0.20	0.20	▲ 0.05	▲ 0.05	
1281	小野町	飯豊行定	37°	19′	09.84″	140°	35′	39.93″	6月5日	0.18	0.17	0.26	0.01	▲ 0.08	県道65号線沿い 滝平橋付近
1282	小野町	飯豊行定	37°	19′	08.84″	140°	35′	40.63″	6月4日	0.17	0.21	0.23	▲ 0.04	▲ 0.06	県道65号線沿い 行定バス停付近
1283	小野町	飯豊館	37°	18′	56.84″	140°	37′	40.12″	6月1日	0.20	0.15	0.19	0.05	0.01	県道36号線沿い
1284	小野町	飯豊中田	37°	18′	46.44″	140°	37′	12.22″	6月1日	0.13	0.14	0.19	▲ 0.01	▲ 0.06	県道36号線沿い
1285	小野町	飯豊館ノ腰	37°	18′	45.24″	140°	36′	44.02″	6月5日	0.14	0.15	0.20	▲ 0.01	▲ 0.06	県道65号線沿い
1286	小野町	小戸神大内	37°	18′	26.14″	140°	35′	25.73″	6月4日	0.17	0.16	0.21	0.01	▲ 0.04	
1287	小野町	小戸神蔵作	37°	18′	12.74″	140°	34′	46.23″	6月4日	0.19	0.23	0.22	▲ 0.04	▲ 0.03	緑とのふれあいの森公園出入口付近
1288	小野町	小野山神日向	37°	18′	08.54″	140°	33′	25.74″	6月4日	0.23	0.24	0.29	▲ 0.01	▲ 0.06	県道13号線沿い 郡山市との境界付近
1289	小野町	小野新町館廻	37°	17′	12.35″	140°	37′	35.72″	6月5日	0.10	0.11	0.13	▲ 0.01	▲ 0.03	小野町役場付近
1290	小野町	皮籠寺石脇	37°	17′	06.05″	140°	37′	01.73″	6月4日	0.14	0.13	0.17	0.01	▲ 0.03	県道42号線・県道13号線交差点付近
1291	小野町	小野新町横町	37°	17′	05.35″	140°	37′	37.82″	6月4日	0.10	0.10	0.12	0.00	▲ 0.02	県道13号線沿い 小野新町郵便局付近
1292	小野町	小野新町宿ノ後	37°	17′	03.55″	140°	37′	09.03″	5月31日	0.13	0.17	0.20	▲ 0.04	▲ 0.07	県道13号線・国道349号線交差点付近



福島県環境放射線モニタリング・メッシュ調査(第4回)結果(確定値)

平成24年10月1日  
原子力災害現地対策本部(放射線班)  
福島県災害対策本部(原子力班)

(測定値単位:  $\mu$ Sv/h)

No.	市町村	調査地点	(参考) 世界測地系(60進法) 緯度(北緯)			(参考) 世界測地系(60進法) 経度(東経)			調査月日	測定値(測定高さ: 1m)					備考
										今回調査 測定値 a	前回調査 測定値 b	第2回調査 測定値 c	変動の増減幅		
													前回の比較 d=a-b	第2回との比較 e=a-c	
1293	小野町	皮籠石宮ノ前	37°	17′	12.95″	140°	36′	12.83″	6月4日	0.13	0.15	0.13	▲ 0.02	0.00	県道13号線沿い
1294	小野町	皮籠石籠内	37°	17′	12.95″	140°	36′	53.53″	6月4日	0.17	0.19	0.20	▲ 0.02	▲ 0.03	県道13号線沿い
1295	小野町	小戸神本南内	37°	17′	59.05″	140°	35′	43.53″	6月4日	0.17	0.17	0.16	0.00	0.01	小戸神小学校付近
1296	小野町	小野山神百目木	37°	17′	31.65″	140°	35′	08.53″	6月1日	0.15	0.17	0.18	▲ 0.02	▲ 0.03	県道13号線沿い
1297	小野町	皮籠石垂羅田	37°	17′	14.35″	140°	35′	42.03″	6月1日	0.14	0.15	0.19	▲ 0.01	▲ 0.05	県道13号線沿い
1298	小野町	小野山神居矢ノ目	37°	17′	46.75″	140°	34′	35.24″	6月1日	0.15	0.18	0.22	▲ 0.03	▲ 0.07	県道13号線沿い
1299	小野町	小野山神赤葎	37°	17′	56.54″	140°	33′	55.14″	6月1日	0.18	0.20	0.23	▲ 0.02	▲ 0.05	県道13号線沿い
1300	小野町	湯沢川羽内	37°	16′	25.16″	140°	40′	22.21″	6月6日	0.15	0.13	0.15	0.02	0.00	萬壹碑付近
1301	小野町	谷津作平館	37°	16′	29.96″	140°	38′	11.72″	6月5日	0.09	0.09	0.10	0.00	▲ 0.01	県道41号線沿い 小野新町駅付近
1302	小野町	谷津作所久保	37°	16′	16.96″	140°	38′	35.92″	6月1日	0.14	0.14	0.15	0.00	▲ 0.01	県道41号線沿い
1303	小野町	夏井川除	37°	16′	01.86″	140°	38′	52.72″	6月5日	0.14	0.11	0.12	0.03	0.02	県道41号線沿い 夏井川橋付近
1304	小野町	小野新町荒町	37°	16′	59.55″	140°	37′	37.62″	6月1日	0.10	0.11	0.13	▲ 0.01	▲ 0.03	県道66号線沿い 小野荒町バス停付近
1305	小野町	小野赤沼新屋敷	37°	16′	39.16″	140°	36′	36.43″	5月31日	0.17	0.17	0.17	0.00	0.00	県道42号線沿い
1306	小野町	小野赤沼永田原	37°	16′	31.26″	140°	36′	35.83″	6月1日	0.18	0.18	0.20	0.00	▲ 0.02	県道136号線沿い
1307	小野町	菖蒲谷北ノ内	37°	16′	33.96″	140°	36′	05.73″	6月6日	0.15	0.15	0.18	0.00	▲ 0.03	県道42号線沿い
1308	小野町	菖蒲谷西田	37°	16′	57.25″	140°	34′	55.64″	6月6日	0.20	0.19	0.23	0.01	▲ 0.03	県道42号線沿い
1309	小野町	雁股田開場	37°	16′	19.96″	140°	34′	55.54″	6月4日	0.16	0.18	0.17	▲ 0.02	▲ 0.01	県道42号線沿い 雁股田分校前バス停付近
1310	小野町	雁股田開場	37°	16′	15.66″	140°	34′	56.44″	6月6日	0.18	0.14	0.22	0.04	▲ 0.04	県道42号線沿い
1311	小野町	夏井太子堂	37°	15′	32.86″	140°	39′	13.92″	6月1日	0.11	0.13	0.14	▲ 0.02	▲ 0.03	県道41号線沿い
1312	小野町	夏井太子堂	37°	15′	26.17″	140°	39′	12.12″	6月5日	0.13	0.14	0.15	▲ 0.01	▲ 0.02	県道286号線沿い 夏井第一小学校付近
1313	小野町	夏井夏井	37°	15′	25.57″	140°	39′	11.82″	6月6日	0.11	0.12	0.14	▲ 0.01	▲ 0.03	県道286号線沿い 夏井第一小学校付近
1314	小野町	夏井上物	37°	15′	28.06″	140°	38′	33.92″	6月5日	0.14	0.15	0.18	▲ 0.01	▲ 0.04	
1315	小野町	南田原井鴎沢	37°	15′	00.07″	140°	38′	09.83″	6月6日	0.17	0.14	0.17	0.03	0.00	国道349号線沿い
1316	小野町	塩庭梅ノ窪	37°	15′	45.66″	140°	36′	32.83″	6月4日	0.17	0.17	0.21	0.00	▲ 0.04	県道136号線沿い 小塩橋付近
1317	小野町	塩庭梅ノ窪	37°	15′	40.86″	140°	36′	32.03″	5月31日	0.17	0.16	0.17	0.01	0.00	県道136号線沿い
1318	小野町	雁股田表前	37°	16′	00.06″	140°	35′	16.24″	6月4日	0.15	0.16	0.17	▲ 0.01	▲ 0.02	
1319	小野町	夏井五味沢	37°	14′	29.07″	140°	41′	03.51″	6月5日	0.20	0.19	0.25	0.01	▲ 0.05	県道41号線沿い いわき市との境界付近
1320	小野町	夏井石ノ平	37°	14′	57.17″	140°	40′	04.12″	6月5日	0.13	0.12	0.13	0.01	0.00	県道66号線沿い 石の平踏切付近
1321	小野町	夏井原	37°	14′	48.07″	140°	40′	05.82″	6月1日	0.13	0.12	0.13	0.01	0.00	県道66号線沿い
1322	小野町	南田原井大和久	37°	14′	02.18″	140°	40′	42.42″	6月5日	0.19	0.18	0.21	0.01	▲ 0.02	
1323	小野町	南田原井北ノ内	37°	14′	44.47″	140°	39′	58.22″	6月5日	0.17	0.16	0.16	0.01	0.01	
1324	小野町	塩庭長賀	37°	14′	28.27″	140°	37′	19.33″	6月5日	0.11	0.12	0.15	▲ 0.01	▲ 0.04	県道286号線沿い
1325	小野町	塩庭日天前	37°	14′	24.27″	140°	37′	34.83″	6月1日	0.15	0.14	0.15	0.01	0.00	県道286号線沿い 塩庭二区多目的集会施設付近
1326	小野町	塩庭永志田	37°	14′	19.47″	140°	37′	39.33″	6月1日	0.14	0.16	0.17	▲ 0.02	▲ 0.03	県道286号線・国道349号線交差点付近

福島県環境放射線モニタリング・メッシュ調査(第4回)結果(確定値)

平成24年10月1日  
原子力災害現地対策本部(放射線班)  
福島県災害対策本部(原子力班)

(測定値単位:  $\mu$ Sv/h)

No.	市町村	調査地点	(参考) 世界測地系(60進法) 緯度(北緯)			(参考) 世界測地系(60進法) 経度(東経)			調査月日	測定値(測定高さ:1m)					備考
										今回調査 測定値 a	前回調査 測定値 b	第2回調査 測定値 c	変動の増減幅		
													前回との比較 d=a-b	第2回との比較 e=a-c	
1327	小野町	塩庭永志田	37°	14′	19.77″	140°	37′	38.83″	6月1日	0.11	0.13	0.14	▲ 0.02	▲ 0.03	県道286号線・国道349号線交差点付近
1328	小野町	上羽出庭沢口	37°	14′	39.57″	140°	36′	27.44″	5月31日	0.13	0.14	0.16	▲ 0.01	▲ 0.03	県道136号線沿い
1329	小野町	南田原井大和久	37°	13′	54.88″	140°	40′	48.52″	6月1日	0.24	0.22	0.26	0.02	▲ 0.02	県道66号線沿い いわき市との境界付近
1330	小野町	和名田物木作	37°	13′	02.98″	140°	37′	05.14″	6月5日	0.17	0.18	0.26	▲ 0.01	▲ 0.09	
1331	小野町	上羽出庭辻ノ内	37°	13′	50.77″	140°	36′	54.04″	6月1日	0.15	0.14	0.13	0.01	0.02	夏井第二小学校付近
1332	小野町	上羽出庭辻ノ内	37°	13′	49.27″	140°	36′	54.74″	6月1日	0.14	0.15	0.18	▲ 0.01	▲ 0.04	夏井第二小学校付近
1333	小野町	上羽出庭東前	37°	13′	45.17″	140°	36′	30.04″	6月1日	0.15	0.17	0.16	▲ 0.02	▲ 0.01	県道286号線沿い 宮作バス停付近
1334	小野町	上羽出庭東前	37°	13′	45.27″	140°	36′	30.54″	6月5日	0.14	0.16	0.19	▲ 0.02	▲ 0.05	県道286号線沿い 宮作バス停付近
1335	小野町	上羽出庭宮作	37°	13′	44.97″	140°	36′	28.74″	5月31日	0.15	0.15	0.14	0.00	0.01	県道136号線沿い
1336	白河市	大信隈戸田ノ沢	37°	15′	14.93″	140°	06′	27.35″	6月12日	0.27	-	0.36	-	▲ 0.09	県道58号線沿い 天栄村との境界付近
1337	白河市	大信隈戸鶴ヶ岩	37°	14′	34.44″	140°	11′	00.28″	6月12日	0.58	0.39	0.77	0.19	▲ 0.19	県道282号線沿い 天栄村との境界付近
1338	白河市	大信隈戸屋敷前	37°	14′	00.64″	140°	10′	44.27″	6月12日	0.48	0.40	0.71	0.08	▲ 0.23	県道58号線沿い
1339	白河市	大信隈戸宇都野前	37°	14′	09.09″	140°	09′	42.99″	6月12日	0.39	0.36	0.63	0.03	▲ 0.24	白河市消防団大信方面隊第1分団第1部第2班付近
1340	白河市	大信隈戸カケ塚	37°	13′	51.05″	140°	12′	03.26″	6月12日	0.89	0.67	1.2	0.22	▲ 0.31	
1341	白河市	大信隈戸上小屋	37°	13′	07.76″	140°	12′	00.77″	6月12日	0.35	0.31	0.52	0.04	▲ 0.17	県道58号線沿い 上小屋バス停付近
1342	白河市	大信中新城杉ノ前	37°	12′	11.47″	140°	16′	16.31″	6月12日	0.31	0.37	0.56	▲ 0.06	▲ 0.25	板敷橋付近
1343	白河市	大信中新城赤沼	37°	12′	24.66″	140°	15′	46.74″	6月12日	0.38	0.39	0.66	▲ 0.01	▲ 0.28	田畑橋付近
1344	白河市	大信町屋町屋	37°	12′	24.06″	140°	15′	01.65″	6月13日	0.37	0.44	0.70	▲ 0.07	▲ 0.33	町屋多目的集会所付近
1345	白河市	大信増見増見	37°	12′	00.56″	140°	14′	37.55″	6月13日	0.43	0.44	0.51	▲ 0.01	▲ 0.08	国道294号線沿い 八幡神社出入口付近
1346	白河市	大信下小屋宮大前	37°	12′	50.96″	140°	13′	45.65″	6月12日	0.52	0.42	0.80	0.10	▲ 0.28	県道58号線沿い
1347	白河市	大信隈戸柿ノ木原	37°	12′	25.86″	140°	11′	01.87″	6月13日	0.52	0.40	0.85	0.12	▲ 0.33	
1348	白河市	大信隈戸午房沢	37°	12′	38.55″	140°	09′	04.58″	6月13日	0.62	0.32	0.73	0.30	▲ 0.11	
1349	白河市	大信下新城和久	37°	11′	56.17″	140°	17′	11.14″	6月12日	0.35	0.29	0.43	0.06	▲ 0.08	下新城生活改善センター付近
1350	白河市	大信増見石久保	37°	11′	46.46″	140°	13′	44.96″	6月13日	0.52	0.46	0.70	0.06	▲ 0.18	国道294号線沿い 石久保バス停付近
1351	白河市	大信隈戸滑里川	37°	11′	50.76″	140°	11′	54.67″	6月13日	0.55	0.51	0.91	0.04	▲ 0.36	
1352	白河市	大信豊地前良沢	37°	11′	38.96″	140°	10′	39.07″	6月13日	0.31	0.43	0.77	▲ 0.12	▲ 0.46	大信トンネル南側出入口付近
1353	白河市	大信増見外面	37°	10′	56.37″	140°	13′	01.86″	6月13日	0.26	0.24	0.55	0.02	▲ 0.29	国道294号線沿い 市営住宅出入口付近
1354	白河市	小田川大山	37°	09′	27.58″	140°	15′	29.25″	6月1日	0.36	0.38	0.42	▲ 0.02	▲ 0.06	国道4号線沿い
1355	白河市	小田川一本松	37°	09′	19.88″	140°	14′	48.96″	6月1日	0.40	0.48	0.56	▲ 0.08	▲ 0.16	
1356	白河市	萱根桑ヶ作	37°	09′	13.38″	140°	13′	06.67″	6月1日	0.46	0.60	0.79	▲ 0.14	▲ 0.33	国道294号線沿い
1357	白河市	久田野田中	37°	08′	12.89″	140°	15′	34.26″	6月1日	0.27	0.27	0.44	0.00	▲ 0.17	久田野駅付近
1358	白河市	萱根新小萱	37°	08′	29.68″	140°	14′	31.26″	6月1日	0.17	0.19	0.26	▲ 0.02	▲ 0.09	県道185号線沿い 岩崎橋付近
1359	白河市	弥次郎窪	37°	08′	32.58″	140°	13′	07.77″	6月1日	0.43	0.54	0.52	▲ 0.11	▲ 0.09	薄葉交差点付近
1360	白河市	久田野前田	37°	07′	53.69″	140°	15′	56.06″	6月1日	0.25	0.26	0.38	▲ 0.01	▲ 0.13	県道139号線沿い 久田野郵便局付近

福島県環境放射線モニタリング・メッシュ調査(第4回)結果(確定値)

平成24年10月1日  
原子力災害現地対策本部(放射線班)  
福島県災害対策本部(原子力班)

(測定値単位:  $\mu\text{Sv/h}$ )

No.	市町村	調査地点	(参考) 世界測地系(60進法) 緯度(北緯)			(参考) 世界測地系(60進法) 経度(東経)			調査月日	測定値(測定高さ: 1m)					備考
										今回調査 測定値 a	前回調査 測定値 b	第2回調査 測定値 c	変動の増減幅		
													前回との比較 d=a-b	第2回との比較 e=a-c	
1361	白河市	大鳥居橋前	37°	07'	24.39"	140°	14'	30.26"	5月31日	0.24	0.24	0.34	0.00	▲ 0.10	国道139号線沿い 鳥居橋バス停付近
1362	白河市	横町	37°	07'	38.99"	140°	13'	09.27"	6月1日	0.34	0.24	0.34	0.10	0.00	国道294号線沿い 横町バス停付近
1363	白河市	新白河2丁目	37°	07'	18.09"	140°	11'	41.48"	6月1日	0.40	0.45	0.48	▲ 0.05	▲ 0.08	国道289号線沿い 高山バス停付近
1364	白河市	東下野出島髪内	37°	06'	35.21"	140°	23'	08.02"	5月30日	0.16	0.18	0.25	▲ 0.02	▲ 0.09	国道75号線沿い 小野田小学校出入口付近
1365	白河市	東下野出島坂口	37°	06'	29.01"	140°	23'	27.92"	5月30日	0.15	0.17	0.21	▲ 0.02	▲ 0.06	鹿島神社出入口付近
1366	白河市	東釜子大師山	37°	06'	52.60"	140°	21'	02.93"	5月30日	0.15	0.16	0.22	▲ 0.01	▲ 0.07	国道44号線沿い 白河消防署東分署付近
1367	白河市	東釜子西ノ内	37°	06'	04.61"	140°	20'	38.04"	5月30日	0.16	0.20	0.23	▲ 0.04	▲ 0.07	国道278号線沿い 釜子小学校出入口付近
1368	白河市	東蕪内岩沢	37°	06'	57.60"	140°	19'	06.04"	5月30日	0.23	0.24	0.30	▲ 0.01	▲ 0.07	国道11号線沿い 蕪内西口バス停付近
1369	白河市	田島竹ノ内	37°	06'	51.30"	140°	17'	41.75"	5月31日	0.19	0.21	0.25	▲ 0.02	▲ 0.06	
1370	白河市	田島館ヶ崎	37°	06'	59.60"	140°	16'	59.75"	5月31日	0.23	0.18	0.32	0.05	▲ 0.09	国道11号線沿い 五箇郵便局付近
1371	白河市	双石麦ノ内	37°	06'	52.10"	140°	16'	04.26"	5月31日	0.18	0.20	0.30	▲ 0.02	▲ 0.12	国道11号線沿い
1372	白河市	双石日影	37°	06'	55.48"	140°	14'	54.22"	5月31日	0.31	0.36	0.47	▲ 0.05	▲ 0.16	国道11号線沿い
1373	白河市	池下	37°	06'	21.24"	140°	13'	17.01"	5月28日	0.34	0.40	0.48	▲ 0.06	▲ 0.14	国道289号線・国道232号線交差点付近
1374	白河市	老久保	37°	06'	53.29"	140°	12'	02.28"	5月28日	0.30	0.30	0.50	0.00	▲ 0.20	国道294号線・国道289号線交差点付近
1375	白河市	白坂勝多石	37°	05'	59.80"	140°	11'	09.69"	5月28日	0.19	0.18	0.42	0.01	▲ 0.23	国道184号線沿い
1376	白河市	東上野出島屋敷前	37°	05'	32.21"	140°	22'	13.83"	5月30日	0.16	0.18	0.20	▲ 0.02	▲ 0.04	
1377	白河市	東釜子本町	37°	05'	51.91"	140°	20'	59.74"	5月30日	0.17	0.18	0.23	▲ 0.01	▲ 0.06	国道44号線沿い 釜ノ子郵便局付近
1378	白河市	東栃本尺阿見	37°	05'	49.51"	140°	19'	36.34"	5月30日	0.23	0.25	0.29	▲ 0.02	▲ 0.06	
1379	白河市	東形見久保	37°	05'	34.31"	140°	18'	57.55"	5月31日	0.23	0.23	0.30	0.00	▲ 0.07	国道278号線沿い 角折神社出入口付近
1380	白河市	表郷小松中里	37°	05'	14.91"	140°	16'	48.66"	5月31日	0.26	0.22	0.40	0.04	▲ 0.14	
1381	白河市	関辺川前	37°	05'	39.98"	140°	15'	00.17"	5月31日	0.25	0.26	0.41	▲ 0.01	▲ 0.16	国道289号線沿い
1382	白河市	関辺地藏前	37°	05'	12.69"	140°	15'	58.92"	5月31日	0.25	0.23	0.34	0.02	▲ 0.09	国道289号線・国道279号線交差点付近
1383	白河市	上野原	37°	05'	29.80"	140°	13'	27.08"	5月31日	0.45	0.33	0.68	0.12	▲ 0.23	国道76号線沿い
1384	白河市	白坂大倉矢見	37°	05'	39.90"	140°	11'	04.79"	5月28日	0.38	0.47	0.57	▲ 0.09	▲ 0.19	白坂駅付近
1385	白河市	白坂新皮籠	37°	05'	35.70"	140°	11'	51.78"	5月28日	0.31	0.34	0.42	▲ 0.03	▲ 0.11	国道294号線沿い
1386	白河市	東釜子鹿島山	37°	04'	30.32"	140°	21'	39.64"	5月30日	0.20	0.24	0.30	▲ 0.04	▲ 0.10	国道44号線沿い 榎倉町との境界付近
1387	白河市	表郷河東田寺平	37°	03'	59.72"	140°	20'	18.95"	5月29日	0.17	0.17	0.22	0.00	▲ 0.05	白幡神社出入口付近
1388	白河市	表郷中寺屋敷	37°	04'	04.12"	140°	18'	46.45"	5月29日	0.16	0.16	0.25	0.00	▲ 0.09	国道277号線沿い 常在院出入口付近
1389	白河市	表郷社田松田	37°	04'	27.31"	140°	17'	00.86"	5月29日	0.15	0.16	0.25	▲ 0.01	▲ 0.10	国道289号線沿い ローソン付近
1390	白河市	表郷番沢下田	37°	04'	18.81"	140°	16'	23.16"	5月29日	0.29	0.24	0.41	0.05	▲ 0.12	温泉口バス停付近
1391	白河市	表郷内松五斗蒔	37°	04'	12.91"	140°	14'	40.37"	5月29日	0.25	0.27	0.32	▲ 0.02	▲ 0.07	国道388号線沿い
1392	白河市	旗宿大久保	37°	04'	16.43"	140°	13'	36.31"	5月29日	0.63	0.54	0.84	0.09	▲ 0.21	国道76号線沿い
1393	白河市	白坂鷹巣	37°	04'	31.41"	140°	11'	26.59"	5月28日	0.33	0.37	0.48	▲ 0.04	▲ 0.15	
1394	白河市	白坂明神	37°	04'	07.35"	140°	11'	07.82"	5月28日	0.41	0.46	0.56	▲ 0.05	▲ 0.15	国道294号線沿い 栃木県との境界付近

福島県環境放射線モニタリング・メッシュ調査(第4回)結果(確定値)

平成24年10月1日  
 原子力災害現地対策本部(放射線班)  
 福島県災害対策本部(原子力班)

(測定値単位:  $\mu\text{Sv/h}$ )

No.	市町村	調査地点	(参考) 世界測地系(60進法) 緯度(北緯)			(参考) 世界測地系(60進法) 経度(東経)			調査月日	測定値(測定高さ: 1m)					備考
										今回調査 測定値 a	前回調査 測定値 b	第2回調査 測定値 c	変動の増減幅		
													前回との比較 d=a-b	第2回との比較 e=a-c	
1395	白河市	表郷下羽原吉田	37°	03′	15.42″	140°	20′	43.75″	5月29日	0.23	0.22	0.32	0.01	▲ 0.09	下羽原コミュニティ消防センター付近
1396	白河市	表郷金山長者久保	37°	03′	14.12″	140°	18′	18.46″	5月29日	0.18	0.20	0.25	▲ 0.02	▲ 0.07	白河市役所表郷庁舎付近
1397	白河市	表郷番沢上願	37°	03′	33.02″	140°	17′	27.16″	5月29日	0.17	0.17	0.21	0.00	▲ 0.04	県道280号線沿い 表郷郵便局付近
1398	白河市	表郷番沢桜平	37°	03′	25.32″	140°	16′	26.87″	5月29日	0.25	0.18	0.31	0.07	▲ 0.06	
1399	白河市	表郷中野中才ノ内	37°	03′	46.62″	140°	16′	15.97″	5月25日	0.30	0.22	0.37	0.08	▲ 0.07	五龍地神社付近
1400	白河市	表郷中野柳橋向	37°	03′	46.01″	140°	14′	40.67″	5月25日	0.30	0.27	0.39	0.03	▲ 0.09	県道280号線沿い 古閑郵便局付近
1401	白河市	表郷中野上ノ原	37°	03′	33.42″	140°	14′	39.47″	5月25日	0.31	0.27	0.42	0.04	▲ 0.11	
1402	白河市	白坂鷹飛	37°	03′	28.58″	140°	11′	48.25″	5月28日	0.55	0.46	0.77	0.09	▲ 0.22	
1403	白河市	表郷梁森池ノ入	37°	02′	25.99″	140°	18′	53.52″	5月25日	0.30	0.24	0.41	0.06	▲ 0.11	
1404	白河市	表郷梁森中神	37°	02′	20.73″	140°	18′	33.46″	5月25日	0.22	0.17	0.25	0.05	▲ 0.03	土地改良総合整備事業竣工記念碑付近
1405	白河市	表郷金山前原	37°	02′	34.23″	140°	17′	45.76″	5月25日	0.32	0.24	0.41	0.08	▲ 0.09	
1406	白河市	旗宿関ノ森	37°	02′	55.20″	140°	13′	42.62″	5月25日	0.40	0.30	0.46	0.10	▲ 0.06	県道76号線沿い 白河の関跡付近
1407	白河市	旗宿東山	37°	02′	35.32″	140°	13′	55.58″	5月25日	0.26	0.30	0.37	▲ 0.04	▲ 0.11	白河関の森公園付近
1408	白河市	旗宿上和平	37°	02′	46.92″	140°	12′	01.19″	5月28日	0.42	0.44	0.61	▲ 0.02	▲ 0.19	
1409	白河市	旗宿東峯	37°	01′	35.43″	140°	13′	46.08″	5月28日	0.55	0.39	0.60	0.16	▲ 0.05	県道76号線沿い
1410	西郷村	羽太下平	37°	12′	11.15″	140°	07′	09.19″	6月4日	0.40	0.32	0.75	0.08	▲ 0.35	県道37号線沿い
1411	西郷村	羽太谷地田	37°	11′	13.06″	140°	08′	23.88″	6月4日	0.50	0.64	0.80	▲ 0.14	▲ 0.30	虫笠地区集落センター付近
1412	西郷村	羽太牛窪	37°	11′	30.56″	140°	07′	53.89″	6月4日	0.50	0.44	0.69	0.06	▲ 0.19	県道37号線沿い 牛窪バス停付近
1413	西郷村	長坂土生	37°	10′	01.97″	140°	12′	32.57″	6月4日	0.59	0.33	0.80	0.26	▲ 0.21	
1414	西郷村	羽太木落場	37°	10′	55.36″	140°	10′	47.47″	6月4日	0.56	0.38	0.74	0.18	▲ 0.18	県道281号線沿い
1415	西郷村	羽太新宿	37°	10′	27.87″	140°	09′	22.98″	6月4日	0.35	0.34	0.58	0.01	▲ 0.23	県道37号線沿い 羽太小学校付近
1416	西郷村	鶴生由井ヶ原	37°	10′	28.28″	140°	04′	20.88″	6月6日	0.24	0.17	0.31	0.07	▲ 0.07	下由井ヶ原バス停付近
1417	西郷村	真船小萱	37°	10′	12.20″	140°	04′	47.68″	6月6日	0.22	0.18	0.34	0.04	▲ 0.12	雪割橋付近
1418	西郷村	真船横川	37°	10′	02.66″	140°	04′	16.01″	6月6日	0.27	0.25	0.44	0.02	▲ 0.17	国道289号線沿い 高清水バス停付近
1419	西郷村	真船村火	37°	10′	34.16″	140°	02′	17.12″	6月6日	0.21	0.11	0.27	0.10	▲ 0.06	国道289号線沿い キョロロン村バス停付近
1420	西郷村	羽太南	37°	09′	46.47″	140°	10′	27.98″	6月4日	0.35	0.24	0.46	0.11	▲ 0.11	県道37号線沿い 南バス停付近
1421	西郷村	熊倉森前	37°	09′	18.49″	140°	09′	40.29″	6月4日	0.25	0.22	0.39	0.03	▲ 0.14	県道281号線沿い 熊倉四ツ角バス停付近
1422	西郷村	鶴生高助	37°	09′	37.47″	140°	08′	08.89″	6月6日	0.31	0.30	0.45	0.01	▲ 0.14	高助バス停付近
1423	西郷村	鶴生追原	37°	09′	31.47″	140°	07′	13.70″	6月6日	0.24	0.22	0.34	0.02	▲ 0.10	西郷村消防団第5分団第1班付近
1424	西郷村	真船蒲日向	37°	09′	37.67″	140°	05′	26.70″	6月6日	0.35	0.27	0.51	0.08	▲ 0.16	国道289号線沿い 川谷バス停付近
1425	西郷村	米下堀川	37°	08′	09.78″	140°	11′	41.18″	6月4日	0.34	0.30	0.50	0.04	▲ 0.16	県道37号線沿い 堀川橋付近
1426	西郷村	米向山	37°	08′	23.88″	140°	10′	56.08″	6月4日	0.34	0.32	0.49	0.02	▲ 0.15	米小学校付近
1427	西郷村	熊倉折口原	37°	08′	31.78″	140°	09′	20.89″	6月6日	0.32	0.30	0.47	0.02	▲ 0.15	白河消防署西郷分署付近
1428	西郷村	真船折口下	37°	08′	46.58″	140°	08′	04.99″	6月6日	0.32	0.33	0.47	▲ 0.01	▲ 0.15	国道289号線沿い 下折口バス停付近

福島県環境放射線モニタリング・メッシュ調査(第4回)結果(確定値)

平成24年10月1日  
 原子力災害現地対策本部(放射線班)  
 福島県災害対策本部(原子力班)

(測定値単位:  $\mu$ Sv/h)

No.	市町村	調査地点	(参考) 世界測地系(60進法) 緯度(北緯)			(参考) 世界測地系(60進法) 経度(東経)			調査月日	測定値(測定高さ: 1m)					備 考
										今回調査 測定値 a	前回調査 測定値 b	第2回調査 測定値 c	変動の増減幅		
													前回との比較 d=a-b	第2回との比較 e=a-c	
1429	西郷村	真船芝原	37°	08′	33.93″	140°	06′	33.63″	6月7日	0.44	0.38	0.69	0.06	▲ 0.25	下芝原バス停付近
1430	西郷村	小田倉口無	37°	08′	24.28″	140°	05′	20.01″	6月7日	0.40	0.30	0.42	0.10	▲ 0.02	
1431	西郷村	小田倉谷津田	37°	08′	59.77″	140°	04′	46.31″	6月7日	0.37	0.28	0.65	0.09	▲ 0.28	
1432	西郷村	小田倉岩下	37°	07′	20.19″	140°	10′	41.48″	6月7日	0.41	0.42	0.59	▲ 0.01	▲ 0.18	イオン付近
1433	西郷村	小田倉中島	37°	07′	48.88″	140°	08′	59.29″	6月6日	0.28	0.35	0.60	▲ 0.07	▲ 0.32	村民体育館バス停付近
1434	西郷村	小田倉上上野原	37°	07′	29.48″	140°	07′	53.80″	6月7日	0.39	0.31	0.61	0.08	▲ 0.22	上野原バス停付近
1435	西郷村	小田倉馬場坂	37°	07′	25.67″	140°	07′	04.11″	6月7日	0.50	0.52	0.79	▲ 0.02	▲ 0.29	
1436	西郷村	小田倉馬場坂	37°	07′	31.28″	140°	05′	03.11″	6月7日	0.37	0.35	0.47	0.02	▲ 0.10	
1437	西郷村	小田倉稗返	37°	06′	41.79″	140°	08′	49.00″	6月7日	0.37	0.33	0.49	0.04	▲ 0.12	稗返交差点付近
1438	西郷村	小田倉上西平	37°	06′	27.29″	140°	08′	24.40″	6月7日	0.55	0.52	0.84	0.03	▲ 0.29	国道4号線沿い
1439	泉崎村	泉崎上長峯	37°	10′	37.57″	140°	18′	16.34″	6月11日	0.21	0.19	0.27	0.02	▲ 0.06	
1440	泉崎村	踏瀬踏瀬	37°	10′	59.97″	140°	17′	28.84″	6月11日	0.24	0.24	0.32	0.00	▲ 0.08	慈眼寺出入口付近
1441	泉崎村	太田川中内	37°	10′	41.68″	140°	15′	59.87″	6月11日	0.31	0.33	0.58	▲ 0.02	▲ 0.27	
1442	泉崎村	太田川長久保	37°	10′	30.97″	140°	15′	16.15″	6月11日	0.45	0.44	0.69	0.01	▲ 0.24	新池付近
1443	泉崎村	泉崎徑内	37°	09′	21.18″	140°	18′	24.64″	6月11日	0.22	0.23	0.31	▲ 0.01	▲ 0.09	県道137号線沿い
1444	泉崎村	北平山醤油突	37°	09′	02.09″	140°	18′	48.44″	6月11日	0.16	0.17	0.19	▲ 0.01	▲ 0.03	
1445	泉崎村	泉崎小林	37°	09′	36.68″	140°	17′	38.44″	6月11日	0.17	0.18	0.24	▲ 0.01	▲ 0.07	泉崎郵便局付近
1446	泉崎村	関和久富内	37°	08′	09.82″	140°	19′	47.87″	6月11日	0.20	0.24	0.30	▲ 0.04	▲ 0.10	県道139号線沿い
1447	泉崎村	関和久上町	37°	08′	02.19″	140°	19′	10.04″	6月11日	0.17	0.17	0.20	0.00	▲ 0.03	県道75号線沿い 関平郵便局付近
1448	泉崎村	泉崎京塚	37°	08′	53.18″	140°	17′	24.55″	6月11日	0.31	0.28	0.40	0.03	▲ 0.09	鳥峠稲荷神社付近
1449	泉崎村	関和久庭渡神社	37°	07′	46.89″	140°	19′	50.94″	6月11日	0.17	0.16	0.22	0.01	▲ 0.05	県道75号線沿い
1450	泉崎村	関和久中宿	37°	07′	51.29″	140°	18′	45.54″	6月11日	0.20	0.21	0.29	▲ 0.01	▲ 0.09	県道75号線・県道139号線交差点付近
1451	中島村	滑津代畑	37°	09′	22.69″	140°	23′	08.62″	5月23日	0.13	0.14	0.13	▲ 0.01	0.00	県道137号線沿い 滑津橋付近
1452	中島村	滑津小針	37°	09′	57.78″	140°	22′	37.42″	5月23日	0.14	0.13	0.18	0.01	▲ 0.04	小針公民館付近
1453	中島村	滑津背戸原西	37°	09′	21.09″	140°	21′	03.43″	5月23日	0.14	0.15	0.19	▲ 0.01	▲ 0.05	県道44号線・県道137号線交差点付近
1454	中島村	滑津二ツ山	37°	08′	58.49″	140°	20′	58.53″	5月23日	0.11	0.11	0.16	0.00	▲ 0.05	県道44号線沿い 中島郵便局付近
1455	中島村	川原田上町	37°	07′	36.80″	140°	21′	00.73″	5月23日	0.27	0.25	0.34	0.02	▲ 0.07	川原田ふれあいセンター付近
1456	中島村	吉岡迎畑	37°	07′	25.26″	140°	22′	08.04″	5月30日	0.30	0.34	0.30	▲ 0.04	0.00	県道11号線沿い 石川町との境界付近
1457	矢吹町	田内	37°	13′	07.66″	140°	17′	36.43″	5月23日	0.30	0.33	0.46	▲ 0.03	▲ 0.16	田内地区集落農事集会所付近
1458	矢吹町	三城目	37°	12′	53.37″	140°	23′	07.11″	5月23日	0.11	0.12	0.13	▲ 0.01	▲ 0.02	県道283号線沿い 三神郵便局付近
1459	矢吹町	中丸	37°	12′	57.36″	140°	22′	01.41″	5月23日	0.15	0.14	0.20	0.01	▲ 0.05	
1460	矢吹町	一本木	37°	12′	02.37″	140°	20′	20.12″	5月23日	0.19	0.22	0.28	▲ 0.03	▲ 0.09	県道42号線沿い 矢吹町役場付近
1461	矢吹町	滝八幡	37°	12′	47.46″	140°	19′	32.42″	5月23日	0.20	0.24	0.30	▲ 0.04	▲ 0.10	柿ノ内交差点付近
1462	矢吹町	井戸尻	37°	12′	36.96″	140°	18′	45.63″	5月23日	0.20	0.20	0.27	0.00	▲ 0.07	館橋付近

福島県環境放射線モニタリング・メッシュ調査(第4回)結果(確定値)

平成24年10月1日  
原子力災害現地対策本部(放射線班)  
福島県災害対策本部(原子力班)

(測定値単位:  $\mu\text{Sv/h}$ )

No.	市町村	調査地点	(参考) 世界測地系(60進法) 緯度(北緯)			(参考) 世界測地系(60進法) 経度(東経)			調査月日	測定値(測定高さ:1m)					備考
										今回調査 測定値 a	前回調査 測定値 b	第2回調査 測定値 c	変動の増減幅		
													前回との比較 d=a-b	第2回との比較 e=a-c	
1463	矢吹町	中野目東	37°	11′	27.38″	140°	23′	57.51″	5月23日	0.10	0.12	0.11	▲ 0.02	▲ 0.01	県道284号線沿い川ノ目橋付近
1464	矢吹町	神田西	37°	11′	42.27″	140°	22′	31.21″	5月24日	0.12	0.13	0.15	▲ 0.01	▲ 0.03	県道106号線・県道283号線交差点付近
1465	矢吹町	前久保	37°	11′	12.87″	140°	22′	10.23″	5月24日	0.17	0.15	0.22	0.02	▲ 0.05	県道283号線沿い
1466	矢吹町	寺内	37°	11′	41.77″	140°	21′	10.82″	5月24日	0.15	0.16	0.21	▲ 0.01	▲ 0.06	県道106号線沿い
1467	矢吹町	大町	37°	11′	59.97″	140°	19′	11.33″	5月24日	0.20	0.25	0.31	▲ 0.05	▲ 0.11	矢吹中町交差点付近
1468	矢吹町	明新中	37°	10′	43.68″	140°	24′	25.01″	5月23日	0.13	0.11	0.14	0.02	▲ 0.01	県道106号線沿い 明新多目的集会所付近
1469	矢吹町	中畑	37°	10′	27.06″	140°	21′	07.29″	5月24日	0.12	0.14	0.16	▲ 0.02	▲ 0.04	中畑郵便局付近
1470	矢吹町	松房	37°	10′	47.28″	140°	19′	48.03″	5月24日	0.20	0.19	0.28	0.01	▲ 0.08	県道283号線沿い 矢吹聖書キリスト教会付近
1471	矢吹町	松倉	37°	09′	35.01″	140°	20′	11.92″	5月24日	0.09	0.12	0.15	▲ 0.03	▲ 0.06	県道137号線沿い 泉川橋付近
1472	棚倉町	板橋東坪	37°	03′	22.23″	140°	23′	39.03″	5月24日	0.24	0.28	0.31	▲ 0.04	▲ 0.07	東坪地区公園付近
1473	棚倉町	逆川山梨子山	37°	03′	20.80″	140°	22′	35.61″	5月24日	0.19	0.21	0.29	▲ 0.02	▲ 0.10	社川郵便局付近
1474	棚倉町	天王内屋敷	37°	03′	17.63″	140°	21′	49.54″	5月24日	0.27	0.32	0.38	▲ 0.05	▲ 0.11	国道289号線沿い 古峯神社付近
1475	棚倉町	仁公儀反田	37°	02′	20.64″	140°	24′	07.17″	5月24日	0.23	0.25	0.29	▲ 0.02	▲ 0.06	
1476	棚倉町	花園鹿子山	37°	02′	16.27″	140°	22′	54.37″	5月24日	0.22	0.20	0.28	0.02	▲ 0.06	県道25号線沿い 棚倉変電所付近
1477	棚倉町	棚倉日向前	37°	02′	10.93″	140°	21′	41.24″	5月24日	0.33	0.32	0.41	0.01	▲ 0.08	
1478	棚倉町	小爪森ノ前	37°	02′	10.33″	140°	20′	17.75″	5月25日	0.35	0.35	0.44	0.00	▲ 0.09	
1479	棚倉町	山田篠立	37°	01′	17.74″	140°	27′	07.72″	5月28日	0.33	0.24	0.35	0.09	▲ 0.02	
1480	棚倉町	岡田切通	37°	01′	08.66″	140°	26′	04.43″	5月28日	0.15	0.19	0.21	▲ 0.04	▲ 0.06	県道75号線沿い
1481	棚倉町	上手沢屋敷	37°	01′	15.74″	140°	22′	52.04″	5月28日	0.20	0.23	0.27	▲ 0.03	▲ 0.07	
1482	棚倉町	富岡寺ノ前	37°	01′	19.54″	140°	21′	21.45″	5月25日	0.20	0.24	0.27	▲ 0.04	▲ 0.07	県道60号線沿い 東白川高野簡易郵便局付近
1483	棚倉町	流中豊	37°	00′	55.54″	140°	23′	38.84″	5月28日	0.19	0.23	0.25	▲ 0.04	▲ 0.06	常隆寺付近
1484	棚倉町	上手沢塩沢	37°	00′	28.34″	140°	21′	30.63″	5月28日	0.32	0.25	0.34	0.07	▲ 0.02	
1485	棚倉町	強梨坊ノ内	37°	00′	49.21″	140°	20′	20.03″	5月25日	0.30	0.35	0.43	▲ 0.05	▲ 0.13	
1486	棚倉町	大梅曲屋	37°	00′	21.74″	140°	20′	12.76″	5月25日	0.28	0.33	0.39	▲ 0.05	▲ 0.11	
1487	棚倉町	漆草仲折戸	37°	00′	08.14″	140°	18′	59.96″	5月25日	0.25	0.23	0.38	0.02	▲ 0.13	県道60号線沿い 漆草集会所付近
1488	棚倉町	戸中那須道	37°	00′	18.16″	140°	15′	29.03″	5月25日	0.57	0.53	0.77	0.04	▲ 0.20	
1489	棚倉町	寺山堂ノ沢	36°	59′	40.15″	140°	24′	11.84″	5月29日	0.16	0.20	0.22	▲ 0.04	▲ 0.06	国道289号線沿い 塙町との境界付近
1490	棚倉町	下山本岩坂	36°	59′	50.75″	140°	23′	16.14″	5月28日	0.19	0.20	0.21	▲ 0.01	▲ 0.02	国道118号線沿い
1491	棚倉町	八槻高渡	36°	59′	19.98″	140°	22′	34.40″	5月28日	0.25	0.26	0.35	▲ 0.01	▲ 0.10	
1492	棚倉町	北山本前原	36°	59′	05.15″	140°	21′	53.55″	5月28日	0.11	0.18	0.21	▲ 0.07	▲ 0.10	県道231号線沿い
1493	棚倉町	中山本石田	36°	59′	38.85″	140°	20′	13.09″	5月25日	0.30	0.32	0.36	▲ 0.02	▲ 0.06	
1494	棚倉町	中山本石田	36°	59′	35.85″	140°	20′	08.16″	5月25日	0.28	0.26	0.41	0.02	▲ 0.13	
1495	棚倉町	大梅久慈川	36°	59′	11.05″	140°	18′	59.57″	5月25日	0.25	0.31	0.41	▲ 0.06	▲ 0.16	県道377号線沿い
1496	棚倉町	戸中高内	36°	59′	59.45″	140°	17′	39.02″	5月25日	0.40	0.32	0.46	0.08	▲ 0.06	

福島県環境放射線モニタリング・メッシュ調査(第4回)結果(確定値)

平成24年10月1日  
原子力災害現地対策本部(放射線班)  
福島県災害対策本部(原子力班)

(測定値単位:  $\mu\text{Sv/h}$ )

No.	市町村	調査地点	(参考) 世界測地系(60進法) 緯度(北緯)			(参考) 世界測地系(60進法) 経度(東経)			調査月日	測定値(測定高さ:1m)					備 考
			今回調査 測定値 a	前回調査 測定値 b	第2回調査 測定値 c	変動の増減幅									
						前回との比較 d=a-b	第2回との比較 e=a-c								
1497	棚倉町	戸中高内	36°	59′	18.45″	140°	17′	38.07″	5月25日	0.34	0.31	0.50	0.03	▲ 0.16	県道60号線沿い
1498	棚倉町	戸中那須道	36°	59′	15.25″	140°	16′	17.38″	5月25日	0.40	0.42	0.54	▲ 0.02	▲ 0.14	県道60号線沿い
1499	棚倉町	寺山宮前	36°	58′	58.77″	140°	23′	56.84″	5月28日	0.16	0.20	0.18	▲ 0.04	▲ 0.02	双の平橋付近
1500	棚倉町	北山本小櫓沢	36°	58′	22.96″	140°	21′	35.95″	5月28日	0.20	0.25	0.29	▲ 0.05	▲ 0.09	山本不動尊付近
1501	棚倉町	八槻豊作	36°	57′	53.83″	140°	24′	08.19″	5月28日	0.17	0.18	0.20	▲ 0.01	▲ 0.03	国道118号線沿い
1502	矢祭町	中石井上川原	36°	55′	00.78″	140°	25′	00.45″	5月29日	0.15	0.14	0.18	0.01	▲ 0.03	国道118号線沿い 柵・舟見集会所付近
1503	矢祭町	下石井入山	36°	53′	42.09″	140°	26′	34.74″	5月29日	0.12	0.14	0.14	▲ 0.02	▲ 0.02	国道118号線沿い
1504	矢祭町	戸塚山崎	36°	53′	35.99″	140°	25′	09.85″	5月29日	0.11	0.11	0.13	0.00	▲ 0.02	国道118号線沿い 山崎バス停付近
1505	矢祭町	茗荷奥田	36°	53′	25.89″	140°	22′	14.36″	5月29日	0.16	0.16	0.19	0.00	▲ 0.03	県道196号線沿い 奥田橋付近
1506	矢祭町	茗荷上茗荷	36°	53′	18.99″	140°	21′	10.57″	5月29日	0.19	0.18	0.21	0.01	▲ 0.02	県道196号線沿い 上茗荷バス停付近
1507	矢祭町	茗荷入山	36°	53′	39.19″	140°	20′	27.74″	5月29日	0.25	0.25	0.26	0.00	▲ 0.01	
1508	矢祭町	宝坂入宝坂	36°	52′	49.50″	140°	27′	12.94″	5月30日	0.13	0.14	0.13	▲ 0.01	0.00	国道349号線沿い 入宝坂バス停付近
1509	矢祭町	宝坂川岐	36°	52′	47.40″	140°	27′	57.74″	5月30日	0.11	0.12	0.13	▲ 0.01	▲ 0.02	川岐バス停付近
1510	矢祭町	東館桃木町	36°	52′	15.90″	140°	25′	28.05″	5月30日	0.09	0.10	0.10	▲ 0.01	▲ 0.01	国道118号線沿い 矢祭町役場バス停付近
1511	矢祭町	関岡道ヶ作	36°	52′	55.48″	140°	24′	01.68″	5月29日	0.14	0.11	0.16	0.03	▲ 0.02	天神沢トンネル北側出入口付近
1512	矢祭町	内川森下	36°	52′	19.80″	140°	23′	05.06″	5月30日	0.11	0.11	0.12	0.00	▲ 0.01	以ノ沢橋付近
1513	矢祭町	宝坂鶴ヶ池	36°	51′	41.91″	140°	28′	27.44″	5月31日	0.12	0.12	0.12	0.00	0.00	高野谷地区土地改良総合整備事業竣工記念碑付近
1514	矢祭町	宝坂笹野田輪	36°	51′	08.71″	140°	28′	17.84″	5月31日	0.11	0.12	0.13	▲ 0.01	▲ 0.02	
1515	矢祭町	宝坂手元	36°	51′	46.60″	140°	27′	03.85″	5月30日	0.10	0.10	0.12	0.00	▲ 0.02	
1516	矢祭町	小田川中坪	36°	51′	36.30″	140°	25′	40.85″	5月30日	0.10	0.13	0.13	▲ 0.03	▲ 0.03	国道349号線沿い 小田川バス停付近
1517	矢祭町	関岡芝	36°	51′	39.00″	140°	23′	49.76″	5月30日	0.11	0.11	0.14	0.00	▲ 0.03	
1518	矢祭町	内川トキノス	36°	51′	45.90″	140°	22′	53.27″	5月30日	0.12	0.11	0.13	0.01	▲ 0.01	内川学校バス停付近
1519	矢祭町	下関河内	36°	50′	38.42″	140°	30′	20.73″	5月31日	0.12	0.11	0.11	0.01	0.01	
1520	矢祭町	下関河内追分	36°	50′	22.62″	140°	29′	47.04″	5月31日	0.11	0.11	0.13	0.00	▲ 0.02	追分地区多目的集会所付近
1521	矢祭町	上関河内	36°	50′	28.51″	140°	27′	47.45″	5月31日	0.08	0.07	0.11	0.01	▲ 0.03	北宇津ノ沢橋付近
1522	矢祭町	下関河内天神前	36°	50′	16.91″	140°	26′	49.95″	5月30日	0.09	0.10	0.10	▲ 0.01	▲ 0.01	国道349号線沿い 下関小学校バス停付近
1523	矢祭町	下関河内川端	36°	50′	19.61″	140°	25′	20.56″	5月30日	0.11	0.12	0.13	▲ 0.01	▲ 0.02	県道195号線沿い
1524	矢祭町	山下山下	36°	50′	57.41″	140°	24′	47.86″	5月30日	0.13	0.14	0.16	▲ 0.01	▲ 0.03	中山間地域総合整備事業山下地区竣工記念碑付近
1525	矢祭町	内川西原	36°	50′	34.11″	140°	23′	05.77″	5月30日	0.12	0.13	0.15	▲ 0.01	▲ 0.03	国道118号線沿い
1526	矢祭町	大ぬかり東山	36°	49′	01.82″	140°	29′	18.44″	5月31日	0.15	0.16	0.17	▲ 0.01	▲ 0.02	
1527	矢祭町	大ぬかり千本平	36°	49′	10.72″	140°	27′	35.85″	5月31日	0.11	0.11	0.12	0.00	▲ 0.01	国道349号線沿い 千本平バス停付近
1528	矢祭町	大ぬかり下河原	36°	49′	01.42″	140°	27′	41.85″	5月31日	0.11	0.11	0.12	0.00	▲ 0.01	国道349号線沿い
1529	矢祭町	山下福住	36°	49′	40.42″	140°	25′	38.66″	5月30日	0.11	0.12	0.12	▲ 0.01	▲ 0.01	県道195号線沿い
1530	矢祭町	大ぬかり上町	36°	48′	27.73″	140°	28′	04.51″	5月31日	0.11	0.13	0.13	▲ 0.02	▲ 0.02	大塚地区多目的集会所施設付近

福島県環境放射線モニタリング・メッシュ調査(第4回)結果(確定値)

平成24年10月1日  
原子力災害現地対策本部(放射線班)  
福島県災害対策本部(原子力班)

(測定値単位:  $\mu\text{Sv/h}$ )

No.	市町村	調査地点	(参考) 世界測地系(60進法) 緯度(北緯)		(参考) 世界測地系(60進法) 経度(東経)			調査月日	測定値(測定高さ: 1m)					備考	
									今回調査 測定値 a	前回調査 測定値 b	第2回調査 測定値 c	変動の増減幅			
												前回との比較 d=a-b	第2回との比較 e=a-c		
1531	矢祭町	大ぬかり明神	36°	48'	00.03"	140°	28'	22.85"	5月31日	0.11	0.12	0.12	▲ 0.01	▲ 0.01	国道349号線沿い 大槻明神バス停付近
1532	矢祭町	下関河内表木上台	36°	48'	27.23"	140°	27'	23.25"	5月31日	0.11	0.13	0.13	▲ 0.02	▲ 0.02	
1533	塙町	東河内一本木	37°	00'	21.55"	140°	28'	01.82"	6月7日	0.20	0.21	0.25	▲ 0.01	▲ 0.05	
1534	塙町	東河内一本木	37°	00'	15.92"	140°	27'	19.78"	6月7日	0.17	0.22	0.23	▲ 0.05	▲ 0.06	一本木集会所付近
1535	塙町	東河内上台	37°	00'	04.85"	140°	26'	03.83"	6月5日	0.15	0.18	0.18	▲ 0.03	▲ 0.03	県道75号線沿い
1536	塙町	東河内新石原	36°	58'	50.26"	140°	26'	03.33"	6月5日	0.12	0.15	0.15	▲ 0.03	▲ 0.03	県道75号線沿い
1537	塙町	常世北野天神	36°	58'	05.76"	140°	26'	37.33"	6月5日	0.11	0.13	0.15	▲ 0.02	▲ 0.04	国道289号線沿い
1538	塙町	常世北野橋	36°	58'	04.26"	140°	25'	59.13"	6月5日	0.11	0.13	0.15	▲ 0.02	▲ 0.04	国道289号線沿い 常豊小学校付近
1539	塙町	台宿中稲沢	36°	58'	05.86"	140°	23'	08.05"	6月6日	0.25	0.27	0.30	▲ 0.02	▲ 0.05	
1540	塙町	田代権現堂	36°	57'	00.98"	140°	31'	01.71"	6月1日	0.18	0.20	0.21	▲ 0.02	▲ 0.03	鮫川村との境界付近
1541	塙町	田代下五斗蒔	36°	57'	11.47"	140°	28'	28.32"	6月5日	0.16	0.18	0.18	▲ 0.02	▲ 0.02	
1542	塙町	塙上町	36°	57'	13.97"	140°	25'	12.64"	6月5日	0.12	0.15	0.15	▲ 0.03	▲ 0.03	県道27号線沿い 上町バス停付近
1543	塙町	台宿南原	36°	57'	08.17"	140°	24'	13.94"	6月6日	0.15	0.15	0.19	0.00	▲ 0.04	南原遺跡石碑付近
1544	塙町	台宿中稲沢	36°	57'	23.17"	140°	23'	34.15"	6月6日	0.27	0.30	0.35	▲ 0.03	▲ 0.08	
1545	塙町	那倉呼石	36°	56'	25.88"	140°	32'	34.81"	6月1日	0.20	0.22	0.27	▲ 0.02	▲ 0.07	国道349号線沿い 呼石入口バス停付近
1546	塙町	田代入猿畑	36°	56'	58.47"	140°	29'	59.12"	6月1日	0.20	0.18	0.25	0.02	▲ 0.05	
1547	塙町	川上八斗蒔	36°	56'	49.57"	140°	26'	22.93"	6月5日	0.13	0.15	0.14	▲ 0.02	▲ 0.01	県道27号線沿い 川上橋付近
1548	塙町	川上清水	36°	56'	13.18"	140°	26'	43.03"	6月5日	0.12	0.12	0.16	0.00	▲ 0.04	県道27号線沿い 榎倉警察署笹原駐在所付近
1549	塙町	上石井仲花	36°	56'	12.47"	140°	24'	56.54"	6月6日	0.13	0.16	0.17	▲ 0.03	▲ 0.04	長田踏切付近
1550	塙町	那倉鳩ノ宮	36°	55'	22.99"	140°	33'	11.10"	6月1日	0.22	0.22	0.24	0.00	▲ 0.02	
1551	塙町	那倉鳩ノ宮	36°	55'	09.29"	140°	33'	21.40"	6月1日	0.23	0.24	0.29	▲ 0.01	▲ 0.06	県道27号線沿い
1552	塙町	那倉井戸入	36°	55'	32.99"	140°	32'	31.61"	6月1日	0.16	0.18	0.21	▲ 0.02	▲ 0.05	国道349号線沿い 樺平橋付近
1553	塙町	那倉高柴	36°	55'	15.19"	140°	31'	43.81"	6月5日	0.18	0.15	0.22	0.03	▲ 0.04	国道349号線沿い
1554	塙町	大蕨下り藤	36°	55'	19.19"	140°	30'	37.02"	6月5日	0.16	0.18	0.22	▲ 0.02	▲ 0.06	県道27号線沿い 下藤雨量観測所付近
1555	塙町	大蕨黒下	36°	55'	31.98"	140°	29'	18.52"	6月5日	0.16	0.18	0.21	▲ 0.02	▲ 0.05	県道27号線沿い 黒下バス停付近
1556	塙町	大蕨川辺	36°	55'	31.69"	140°	28'	19.02"	6月5日	0.16	0.17	0.21	▲ 0.01	▲ 0.05	川辺新橋付近
1557	塙町	山形森ノ根	36°	55'	50.68"	140°	26'	54.14"	6月5日	0.16	0.16	0.19	0.00	▲ 0.03	県道27号線沿い
1558	塙町	伊香高野里	36°	55'	46.48"	140°	24'	31.65"	6月6日	0.14	0.15	0.19	▲ 0.01	▲ 0.05	県道230号線沿い 塙町消防団第5分団第3班付近
1559	塙町	那倉大平	36°	54'	13.80"	140°	33'	25.91"	6月1日	0.20	0.20	0.25	0.00	▲ 0.05	
1560	塙町	那倉松塚	36°	54'	50.09"	140°	32'	31.81"	6月1日	0.16	0.15	0.21	0.01	▲ 0.05	
1561	塙町	那倉松塚	36°	54'	09.30"	140°	32'	22.31"	6月1日	0.18	0.17	0.22	0.01	▲ 0.04	
1562	塙町	那倉式部蔵	36°	54'	43.99"	140°	31'	16.42"	6月1日	0.17	0.20	0.21	▲ 0.03	▲ 0.04	国道349号線沿い
1563	塙町	大蕨南田代	36°	54'	05.99"	140°	30'	40.02"	6月4日	0.14	0.15	0.18	▲ 0.01	▲ 0.04	国道349号線沿い
1564	塙町	大蕨折笹	36°	54'	42.39"	140°	29'	24.03"	6月4日	0.15	0.15	0.19	0.00	▲ 0.04	



福島県環境放射線モニタリング・メッシュ調査(第4回)結果(確定値)

平成24年10月1日  
原子力災害現地対策本部(放射線班)  
福島県災害対策本部(原子力班)

(測定値単位:  $\mu\text{Sv/h}$ )

No.	市町村	調査地点	(参考) 世界測地系(60進法) 緯度(北緯)			(参考) 世界測地系(60進法) 経度(東経)			調査月日	測定値(測定高さ: 1m)					備考
										今回調査 測定値 a	前回調査 測定値 b	第2回調査 測定値 c	変動の増減幅		
													前回との比較 d=a-b	第2回との比較 e=a-c	
1565	塙町	木野反大久保	36°	54′	55.08″	140°	27′	18.54″	6月4日	0.14	0.15	0.18	▲ 0.01	▲ 0.04	県道111号線沿い 萬年橋付近
1566	塙町	木野反久野木	36°	54′	47.59″	140°	27′	46.23″	6月4日	0.13	0.15	0.16	▲ 0.02	▲ 0.03	
1567	塙町	植田中之内	36°	54′	36.68″	140°	24′	29.25″	6月6日	0.13	0.15	0.16	▲ 0.02	▲ 0.03	県道230号線沿い 高城小学校バス停付近
1568	塙町	真名畑宮田	36°	54′	18.68″	140°	22′	57.16″	6月6日	0.14	0.17	0.19	▲ 0.03	▲ 0.05	鎌田橋付近
1569	塙町	片貝五升蒔	36°	53′	24.75″	140°	29′	53.70″	6月4日	0.10	0.11	0.13	▲ 0.01	▲ 0.03	片貝小学校付近
1570	塙町	片貝干泥沢	36°	53′	11.50″	140°	29′	37.63″	6月4日	0.11	0.13	0.14	▲ 0.02	▲ 0.03	
1571	塙町	湯岐梅野窪	36°	53′	18.68″	140°	28′	39.61″	6月4日	0.14	0.15	0.17	▲ 0.01	▲ 0.03	県道111号線沿い 農構センター前バス停付近
1572	塙町	植田滝ノ前	36°	53′	48.49″	140°	24′	34.15″	6月6日	0.11	0.11	0.14	0.00	▲ 0.03	県道230号線沿い 天神社出入口付近
1573	塙町	真名畑下直平	36°	53′	50.29″	140°	23′	12.16″	6月6日	0.15	0.17	0.18	▲ 0.02	▲ 0.03	県道196号線沿い
1574	塙町	那倉矢塚	36°	52′	57.00″	140°	33′	06.81″	6月4日	0.15	0.19	0.20	▲ 0.04	▲ 0.05	県道111号線沿い 片貝小学校矢塚分校付近
1575	塙町	片貝滝ノ入	36°	52′	50.80″	140°	32′	44.31″	6月4日	0.13	0.14	0.17	▲ 0.01	▲ 0.04	県道111号線沿い 矢塚区民集会所付近
1576	塙町	片貝長久木	36°	52′	57.80″	140°	31′	06.12″	6月4日	0.12	0.11	0.16	0.01	▲ 0.04	平野橋付近
1577	塙町	片貝前板木	36°	52′	57.60″	140°	29′	32.73″	6月4日	0.13	0.12	0.13	0.01	0.00	
1578	塙町	片貝長久木	36°	51′	56.51″	140°	33′	02.12″	6月4日	0.15	0.17	0.20	▲ 0.02	▲ 0.05	
1579	塙町	片貝殿畑	36°	52′	00.49″	140°	30′	43.65″	6月4日	0.13	0.12	0.14	0.01	▲ 0.01	
1580	鮫川村	西山田中	37°	04′	20.33″	140°	29′	13.00″	6月8日	0.18	0.19	0.20	▲ 0.01	▲ 0.02	県道274号線沿い 後田中バス停付近
1581	鮫川村	西山余所内	37°	04′	23.23″	140°	28′	15.00″	6月8日	0.16	0.19	0.22	▲ 0.03	▲ 0.06	
1582	鮫川村	西山追木	37°	04′	36.22″	140°	26′	52.11″	6月8日	0.19	0.22	0.24	▲ 0.03	▲ 0.05	浅川町との境界付近
1583	鮫川村	石井草園ノ上	37°	03′	31.60″	140°	32′	15.00″	6月8日	0.23	0.26	0.31	▲ 0.03	▲ 0.08	
1584	鮫川村	赤坂中野東前田	37°	03′	31.03″	140°	30′	29.80″	6月8日	0.15	0.15	0.18	0.00	▲ 0.03	国道349号線沿い こわだき橋付近
1585	鮫川村	赤坂西野官沢	37°	03′	05.74″	140°	29′	53.80″	6月8日	0.14	0.15	0.20	▲ 0.01	▲ 0.06	官沢バス停付近
1586	鮫川村	西山前押野	37°	03′	46.93″	140°	28′	29.81″	6月8日	0.14	0.18	0.19	▲ 0.04	▲ 0.05	県道274号線沿い 宝木バス停付近
1587	鮫川村	赤坂西野塩倉	37°	03′	29.93″	140°	26′	56.21″	6月7日	0.22	0.24	0.28	▲ 0.02	▲ 0.06	塩倉集落センター付近
1588	鮫川村	赤坂東野遠ヶ竜	37°	02′	24.14″	140°	32′	34.49″	6月8日	0.21	0.20	0.25	0.01	▲ 0.04	
1589	鮫川村	赤坂中野新宿	37°	02′	33.44″	140°	30′	34.00″	6月8日	0.13	0.13	0.18	0.00	▲ 0.05	国道349号線沿い 鮫川村役場付近
1590	鮫川村	赤坂中野取上	37°	02′	21.24″	140°	29′	36.00″	6月7日	0.12	0.16	0.19	▲ 0.04	▲ 0.07	県道25号線沿い 真坂バス停付近
1591	鮫川村	赤坂西野見渡	37°	02′	15.14″	140°	28′	22.51″	6月7日	0.17	0.17	0.24	0.00	▲ 0.07	県道25号線沿い 猿子バス停付近
1592	鮫川村	赤坂西野火打石	37°	02′	14.64″	140°	26′	57.62″	6月7日	0.21	0.26	0.32	▲ 0.05	▲ 0.11	県道25号線沿い 浅川町との境界付近
1593	鮫川村	赤坂東野滝ノ下	37°	01′	22.65″	140°	30′	45.40″	6月8日	0.12	0.15	0.18	▲ 0.03	▲ 0.06	国道349号線沿い
1594	鮫川村	富田彦次郎	37°	01′	18.65″	140°	29′	41.81″	6月7日	0.15	0.14	0.21	0.01	▲ 0.06	県道242号線沿い 富田バス停付近
1595	鮫川村	富田鎌木田	37°	01′	06.45″	140°	28′	27.31″	6月7日	0.21	0.22	0.29	▲ 0.01	▲ 0.08	
1596	鮫川村	赤坂東野戸草	37°	00′	31.55″	140°	32′	20.00″	6月11日	0.16	0.17	0.20	▲ 0.01	▲ 0.04	戸草多目的集会所付近
1597	鮫川村	赤坂東野大竹	37°	00′	51.65″	140°	31′	58.50″	6月11日	0.13	0.14	0.20	▲ 0.01	▲ 0.07	国道349号線沿い
1598	鮫川村	赤坂東野草木	37°	00′	32.75″	140°	31′	09.30″	6月7日	0.13	0.13	0.13	0.00	0.00	

福島県環境放射線モニタリング・メッシュ調査(第4回)結果(確定値)

平成24年10月1日  
原子力災害現地対策本部(放射線班)  
福島県災害対策本部(原子力班)

(測定値単位:  $\mu$ Sv/h)

No.	市町村	調査地点	(参考) 世界測地系(60進法) 緯度(北緯)		(参考) 世界測地系(60進法) 経度(東経)			調査月日	測定値(測定高さ: 1m)						備考
			今回調査 測定値 a	前回調査 測定値 b	第2回調査 測定値 c	変動の増減幅									
						前回との比較 d=a-b	第2回との比較 e=a-c								
1599	鮫川村	渡瀬福原新田	37°	00′	32.95″	140°	29′	51.71″	6月7日	0.16	0.16	0.21	0.00	▲ 0.05	県道242号線沿い 田尻バス停付近
1600	鮫川村	赤坂東野葉貫	36°	59′	32.76″	140°	33′	33.09″	6月11日	0.24	0.19	0.33	0.05	▲ 0.09	熊野神社付近
1601	鮫川村	赤坂東野葉貫	36°	59′	19.26″	140°	33′	23.69″	6月11日	0.20	0.21	0.27	▲ 0.01	▲ 0.07	ほっとはうすさめがわ付近
1602	鮫川村	渡瀬中野町	36°	59′	16.16″	140°	29′	11.51″	6月12日	0.12	0.15	0.16	▲ 0.03	▲ 0.04	国道289号線・県道242号線交差点付近
1603	鮫川村	渡瀬青生野	36°	58′	53.57″	140°	32′	46.80″	6月11日	0.26	0.21	0.30	0.05	▲ 0.04	国道349号線沿い
1604	鮫川村	渡瀬青生野	36°	58′	20.57″	140°	32′	27.70″	6月11日	0.15	0.16	0.20	▲ 0.01	▲ 0.05	国道349号線沿い 世々麦地区集会所付近
1605	鮫川村	渡瀬青生野	36°	58′	04.97″	140°	31′	38.01″	6月11日	0.15	0.15	0.18	0.00	▲ 0.03	国道289号線沿い 丸谷地橋付近
1606	鮫川村	渡瀬越虫	36°	58′	33.37″	140°	30′	39.21″	6月12日	0.18	0.18	0.22	0.00	▲ 0.04	国道289号線沿い
1607	鮫川村	渡瀬越虫	36°	58′	20.97″	140°	30′	21.31″	6月12日	0.18	0.17	0.20	0.01	▲ 0.02	
1608	鮫川村	渡瀬江竜田	36°	58′	16.96″	140°	28′	12.92″	6月12日	0.17	0.19	0.19	▲ 0.02	▲ 0.02	
1609	鮫川村	渡瀬江竜田	36°	58′	53.46″	140°	27′	57.22″	6月12日	0.13	0.17	0.16	▲ 0.04	▲ 0.03	国道289号線沿い 鮫川村消防団第3分団第2班付近
1610	鮫川村	渡瀬西野沢	36°	58′	42.86″	140°	27′	27.82″	6月12日	0.17	0.18	0.21	▲ 0.01	▲ 0.04	国道289号線沿い
1611	鮫川村	渡瀬青生野	36°	57′	32.68″	140°	34′	00.39″	6月11日	0.17	0.18	0.23	▲ 0.01	▲ 0.06	鮫川村消防団第3分団第4班付近
1612	鮫川村	渡瀬青生野	36°	57′	02.68″	140°	33′	38.00″	6月11日	0.29	0.28	0.33	0.01	▲ 0.04	
1613	鮫川村	渡瀬青生野	36°	57′	10.98″	140°	32′	23.70″	6月11日	0.19	0.21	0.23	▲ 0.02	▲ 0.04	国道349号線沿い
1614	会津若松市	河東町八田大野原	37°	32′	09.02″	140°	00′	20.77″	5月23日	0.13	0.07	0.18	0.06	▲ 0.05	
1615	会津若松市	湊町赤井戸ノ口	37°	31′	06.08″	140°	01′	14.11″	5月28日	0.16	0.10	0.14	0.06	0.02	国道49号線沿い 銀の橋バス停付近
1616	会津若松市	湊町静湯鶴ノ浦山乙	37°	28′	57.76″	140°	01′	47.84″	5月28日	0.12	0.08	0.16	0.04	▲ 0.04	県道376号線沿い
1617	会津若松市	湊町共和上馬渡	37°	28′	08.34″	140°	00′	44.18″	5月28日	0.10	0.08	0.10	0.02	0.00	国道294号線沿い 湊小学校付近
1618	会津若松市	湊町静湯風除林	37°	27′	39.75″	140°	02′	46.07″	5月28日	0.10	0.09	0.13	0.01	▲ 0.03	県道376号線沿い 崎川浜湖水浴場付近
1619	会津若松市	湊町共和大久保	37°	27′	26.34″	140°	00′	50.14″	5月28日	0.10	0.08	0.11	0.02	▲ 0.01	国道294号線沿い ニツ谷バス停付近
1620	会津若松市	湊町平湯家ノ東	37°	26′	58.97″	140°	02′	40.05″	5月28日	0.10	0.08	0.11	0.02	▲ 0.01	通学バス乗り場付近
1621	会津若松市	湊町原五輪壇	37°	26′	47.65″	140°	01′	11.98″	5月28日	0.09	0.08	0.09	0.01	0.00	国道294号線沿い 会津若松市消防団第7分団付近
1622	会津若松市	湊町平湯堰場	37°	26′	08.16″	140°	01′	20.08″	5月28日	0.09	0.08	0.09	0.01	0.00	国道294号線沿い 堰場バス停付近
1623	会津若松市	湊町平湯経沢	37°	26′	12.63″	140°	02′	42.97″	5月29日	0.08	0.08	0.08	0.00	0.00	会津若松市消防団第7分団付近
1624	会津若松市	東山町湯川	37°	24′	01.28″	140°	00′	37.68″	5月30日	0.09	-	0.12	-	▲ 0.03	県道325号線沿い
1625	会津若松市	東山町湯川	37°	23′	34.35″	140°	01′	16.43″	5月30日	0.10	-	0.14	-	▲ 0.04	県道325号線沿い
1626	会津若松市	東山町湯川	37°	23′	48.97″	140°	00′	56.09″	5月30日	0.09	-	0.10	-	▲ 0.01	県道325号線沿い
1627	会津若松市	河東町南高野高塚山	37°	33′	22.51″	139°	56′	34.78″	5月23日	0.21	0.15	0.25	0.06	▲ 0.04	会津藩校日新館付近
1628	会津若松市	河東町郡山林ミ石	37°	33′	04.57″	139°	55′	33.35″	5月23日	0.20	0.18	0.29	0.02	▲ 0.09	会津若松市役所河東支所付近
1629	会津若松市	河東町代田代田	37°	34′	11.67″	139°	54′	03.50″	5月23日	0.23	0.19	0.31	0.04	▲ 0.08	国道121号線沿い 代田大和田別バス停付近
1630	会津若松市	河東町郡山本宮	37°	33′	16.10″	139°	54′	43.09″	5月23日	0.22	0.18	0.27	0.04	▲ 0.05	堂島駅付近
1631	会津若松市	高野町中沼沼木	37°	32′	08.41″	139°	54′	52.79″	5月31日	0.15	0.15	0.21	0.00	▲ 0.06	国道121号線沿い 新瀬橋付近
1632	会津若松市	神指町高久高久	37°	32′	13.91″	139°	52′	41.60″	5月31日	0.16	0.17	0.29	▲ 0.01	▲ 0.13	会津若松市消防団第10分団付近

福島県環境放射線モニタリング・メッシュ調査(第4回)結果(確定値)

平成24年10月1日  
原子力災害現地対策本部(放射線班)  
福島県災害対策本部(原子力班)

(測定値単位:  $\mu$ Sv/h)

No.	市町村	調査地点	(参考) 世界測地系(60進法) 緯度(北緯)			(参考) 世界測地系(60進法) 経度(東経)			調査月日	測定値(測定高さ: 1m)					備考
			今回調査 測定値 a	前回調査 測定値 b	第2回調査 測定値 c	変動の増減幅									
						前回との比較 d=a-b	第2回との比較 e=a-c								
1633	会津若松市	一箕町金堀石山	37°	31′	11.41″	139°	59′	18.88″	5月29日	0.13	0.09	0.10	0.04	0.03	石山交差点付近
1634	会津若松市	一箕町松長下松窪	37°	31′	55.02″	139°	57′	02.18″	5月23日	0.11	0.10	0.14	0.01	▲ 0.03	松窪公民館付近
1635	会津若松市	一箕町松長南雨沼	37°	31′	12.66″	139°	57′	02.46″	5月23日	0.11	0.09	0.15	0.02	▲ 0.04	若松居合郵便局付近
1636	会津若松市	河東町倉橋藤倉	37°	32′	00.11″	139°	55′	54.39″	5月23日	0.14	0.14	0.20	0.00	▲ 0.06	延命寺付近
1637	会津若松市	一箕町亀賀川西	37°	31′	04.52″	139°	55′	56.89″	5月23日	0.11	0.13	0.16	▲ 0.02	▲ 0.05	北柳原交差点付近
1638	会津若松市	町北町藤室達摩	37°	31′	00.22″	139°	54′	43.40″	5月31日	0.09	0.11	0.13	▲ 0.02	▲ 0.04	達摩交差点付近
1639	会津若松市	北会津町田村山田村山	37°	31′	03.02″	139°	51′	28.71″	5月31日	0.18	0.18	0.21	0.00	▲ 0.03	住吉神社出入口付近
1640	会津若松市	一箕町金堀橋本	37°	30′	40.93″	139°	58′	39.78″	5月29日	0.11	0.08	0.13	0.03	▲ 0.02	金堀バス停付近
1641	会津若松市	一箕町八幡坂下	37°	30′	22.52″	139°	57′	27.42″	5月29日	0.12	0.11	0.20	0.01	▲ 0.08	
1642	会津若松市	一箕町八幡北滝沢	37°	30′	49.52″	139°	56′	46.49″	5月29日	0.15	0.10	0.16	0.05	▲ 0.01	大塚山墓園付近
1643	会津若松市	一箕町八幡八幡	37°	30′	37.14″	139°	56′	45.96″	5月29日	0.14	0.12	0.17	0.02	▲ 0.03	会津若松市民ふれあいスポーツ広場体育館付近
1644	会津若松市	平安町	37°	30′	07.31″	139°	56′	32.49″	5月29日	0.13	0.13	0.15	0.00	▲ 0.02	県道64号線沿い 平安町バス停付近
1645	会津若松市	大町2丁目	37°	30′	07.53″	139°	55′	47.50″	5月25日	0.14	0.14	0.17	0.00	▲ 0.03	国道118号線沿い 大町1丁目バス停付近
1646	会津若松市	橋本1丁目	37°	30′	19.32″	139°	54′	38.10″	5月29日	0.10	0.11	0.13	▲ 0.01	▲ 0.03	国道252号線沿い 若松橋本郵便局付近
1647	会津若松市	真宮新町南2丁目	37°	30′	53.02″	139°	52′	46.81″	5月31日	0.17	0.17	0.23	0.00	▲ 0.06	鬼渡神社付近
1648	会津若松市	北会津町下荒井八幡前	37°	30′	24.42″	139°	51′	58.31″	5月31日	0.14	0.15	0.19	▲ 0.01	▲ 0.05	県道59号線沿い 北会津郵便局付近
1649	会津若松市	湊町赤井赤井	37°	29′	57.43″	139°	59′	55.88″	5月28日	0.12	0.10	0.14	0.02	▲ 0.02	
1650	会津若松市	東山町石山天寧	37°	29′	23.73″	139°	57′	10.89″	5月29日	0.13	0.11	0.14	0.02	▲ 0.01	天寧寺付近
1651	会津若松市	東山町石山院内	37°	29′	06.58″	139°	57′	10.81″	5月29日	0.11	0.11	0.14	0.00	▲ 0.03	県道325号線沿い 会津武家屋敷付近
1652	会津若松市	徒之町	37°	29′	37.62″	139°	56′	05.81″	5月29日	0.09	0.08	0.11	0.01	▲ 0.02	会津工業高校付近
1653	会津若松市	北会津町中荒井宮西	37°	29′	30.23″	139°	52′	23.61″	5月31日	0.13	0.13	0.19	0.00	▲ 0.06	会津若松市北会津農村環境改善センター出入口付近
1654	会津若松市	東山町湯本村東	37°	28′	44.26″	139°	57′	48.19″	5月30日	0.13	0.11	0.16	0.02	▲ 0.03	県道325号線沿い 温泉神社付近
1655	会津若松市	古川町	37°	28′	39.44″	139°	55′	49.80″	5月25日	0.10	0.09	0.10	0.01	0.00	会津若松消防署城南分署付近
1656	会津若松市	門田町御山村下	37°	28′	06.31″	139°	55′	57.54″	5月25日	0.11	0.13	0.15	▲ 0.02	▲ 0.04	
1657	会津若松市	神指町南四合幕内南	37°	29′	00.73″	139°	54′	10.61″	5月31日	0.13	0.12	0.16	0.01	▲ 0.03	西飯寺バス停付近
1658	会津若松市	北会津町小松北面	37°	28′	18.73″	139°	52′	42.02″	5月31日	0.10	0.12	0.16	▲ 0.02	▲ 0.06	県道72号線・国道401号線交差点付近
1659	会津若松市	東山町湯本境沢山	37°	27′	36.74″	139°	58′	05.59″	5月30日	0.12	0.09	0.14	0.03	▲ 0.02	県道325号線沿い 東山第一トンネル南側出入口付近
1660	会津若松市	東山町湯川	37°	27′	09.95″	139°	57′	59.89″	5月30日	0.11	0.08	0.16	0.03	▲ 0.05	県道325号線沿い 東山5号橋付近
1661	会津若松市	門田町堤沢上村	37°	27′	03.65″	139°	55′	32.41″	5月25日	0.11	0.11	0.14	0.00	▲ 0.03	熊野神社出入口付近
1662	会津若松市	門田町一ノ堰村西	37°	27′	33.84″	139°	54′	51.41″	5月25日	0.13	0.13	0.17	0.00	▲ 0.04	南若松駅付近
1663	会津若松市	東山町湯川	37°	26′	28.85″	139°	58′	10.19″	5月30日	0.10	0.08	0.12	0.02	▲ 0.02	県道325号線沿い 川溪大橋付近
1664	会津若松市	東山町湯川	37°	26′	10.45″	139°	58′	17.99″	5月30日	0.10	0.06	0.11	0.04	▲ 0.01	県道325号線沿い
1665	会津若松市	東山町湯川	37°	25′	26.06″	139°	59′	13.39″	5月30日	0.10	0.06	0.10	0.04	0.00	県道325号線沿い
1666	会津若松市	東山町湯川	37°	25′	41.16″	139°	58′	58.39″	5月30日	0.09	0.07	0.11	0.02	▲ 0.02	県道325号線沿い

福島県環境放射線モニタリング・メッシュ調査(第4回)結果(確定値)

平成24年10月1日  
原子力災害現地対策本部(放射線班)  
福島県災害対策本部(原子力班)

(測定値単位:  $\mu\text{Sv/h}$ )

No.	市町村	調査地点	(参考) 世界測地系(60進法) 緯度(北緯)			(参考) 世界測地系(60進法) 経度(東経)			調査月日	測定値(測定高さ: 1m)					備考
										今回調査 測定値 a	前回調査 測定値 b	第2回調査 測定値 c	変動の増減幅		
													前回との比較 d=a-b	第2回との比較 e=a-c	
1667	会津若松市	門田町面川蟹沢甲	37°	25′	47.25″	139°	55′	47.21″	5月24日	0.09	0.07	0.12	0.02	▲ 0.03	大山祇大神鳥居付近
1668	会津若松市	大戸町上雨屋	37°	24′	59.46″	139°	55′	04.21″	5月24日	0.09	0.07	0.10	0.02	▲ 0.01	あまや駅付近
1669	会津若松市	大戸町石村	37°	25′	42.72″	139°	54′	52.85″	5月24日	0.11	0.08	0.12	0.03	▲ 0.01	石村南バス停付近
1670	会津若松市	東山町湯川柿妻丙	37°	24′	46.16″	139°	59′	31.39″	5月30日	0.08	0.07	0.10	0.01	▲ 0.02	県道325号線沿い 上口橋付近
1671	会津若松市	東山町湯川	37°	24′	16.07″	139°	59′	56.39″	5月30日	0.10	0.07	0.11	0.03	▲ 0.01	県道325号線沿い 正雲寺出入口付近
1672	会津若松市	大戸町高川	37°	24′	29.96″	139°	58′	28.10″	5月24日	0.10	0.06	0.12	0.04	▲ 0.02	
1673	会津若松市	大戸町高川乙	37°	24′	06.77″	139°	58′	18.40″	5月24日	0.08	0.07	0.09	0.01	▲ 0.01	会津若松消防団第12分団黒森付近
1674	会津若松市	大戸町上三寄香塩	37°	24′	11.97″	139°	56′	53.61″	5月24日	0.11	0.08	0.12	0.03	▲ 0.01	
1675	会津若松市	大戸町上雨屋	37°	24′	54.46″	139°	55′	09.61″	5月24日	0.08	0.07	0.09	0.01	▲ 0.01	会津若松市消防団第12分団付近
1676	会津若松市	大戸町上三寄南原	37°	24′	11.72″	139°	55′	26.56″	5月24日	0.10	0.07	0.11	0.03	▲ 0.01	馬越橋付近
1677	会津若松市	大戸町上三寄香塩	37°	23′	44.17″	139°	55′	56.21″	5月24日	0.09	0.07	0.09	0.02	0.00	芦ノ牧温泉駅付近
1678	会津若松市	大戸町小谷坂下	37°	23′	03.27″	139°	55′	32.92″	5月24日	0.08	0.08	0.11	0.00	▲ 0.03	国道118号線沿い 小谷入口バス停付近
1679	会津若松市	大戸町高川	37°	22′	36.88″	139°	57′	01.31″	5月25日	0.10	0.07	0.11	0.03	▲ 0.01	立山憩いの園付近
1680	会津若松市	大戸町高川甲	37°	22′	22.05″	139°	57′	51.90″	5月25日	0.09	0.07	0.10	0.02	▲ 0.01	間川集会所付近
1681	会津若松市	大戸町上小塩	37°	22′	50.97″	139°	56′	26.01″	5月25日	0.10	0.08	0.09	0.02	0.01	諸倉橋付近
1682	会津若松市	大戸町芦牧下夕平	37°	22′	03.93″	139°	54′	42.10″	5月25日	0.08	0.08	0.09	0.00	▲ 0.01	
1683	会津若松市	大戸町芦牧下夕平	37°	21′	58.08″	139°	54′	47.62″	5月25日	0.07	0.08	0.09	▲ 0.01	▲ 0.02	芦の牧中央待合所バス停付近
1684	喜多方市	熱塩加納町熱塩	37°	47′	24.62″	139°	56′	27.74″	5月23日	0.10	0.06	0.14	0.04	▲ 0.04	国道121号線沿い 大峠トンネル南側出入口付近
1685	喜多方市	熱塩加納町熱塩	37°	47′	03.62″	139°	55′	55.35″	5月23日	0.11	0.09	0.12	0.02	▲ 0.01	国道121号線沿い 御手窪トンネル北側出入口付近
1686	喜多方市	熱塩加納町熱塩	37°	46′	26.22″	139°	55′	14.45″	5月23日	0.11	0.09	0.12	0.02	▲ 0.01	国道121号線沿い
1687	喜多方市	熱塩加納町熱塩弥平沢山丙	37°	45′	21.93″	139°	54′	12.26″	5月23日	0.12	0.06	0.12	0.06	0.00	国道121号線沿い
1688	喜多方市	熱塩加納町熱塩弥平沢山丙	37°	45′	21.53″	139°	54′	09.76″	5月23日	0.11	0.07	0.12	0.04	▲ 0.01	国道121号線沿い 大峠道路管理所付近
1689	喜多方市	山都町一ノ木	37°	45′	24.82″	139°	45′	59.30″	5月29日	0.12	0.06	0.16	0.06	▲ 0.04	県道383号線沿い
1690	喜多方市	山都町一ノ木藤巻	37°	45′	53.01″	139°	45′	10.14″	5月29日	0.10	-	-	-	-	ふじまきうえはし付近
1691	喜多方市	熱塩加納町熱塩千石沢丁	37°	44′	44.13″	139°	53′	57.76″	5月23日	0.09	0.07	0.10	0.02	▲ 0.01	千石沢バス停付近
1692	喜多方市	熱塩加納町熱塩明戸下丙	37°	44′	07.93″	139°	53′	03.97″	5月23日	0.10	0.07	0.12	0.03	▲ 0.02	県道333号線沿い 下明戸バス停付近
1693	喜多方市	山都町一ノ木黒森乙	37°	44′	55.20″	139°	46′	59.79″	5月29日	0.14	0.10	0.16	0.04	▲ 0.02	県道383号線沿い 出合橋付近
1694	喜多方市	山都町一ノ木越戸乙	37°	44′	06.43″	139°	46′	50.10″	5月29日	0.11	0.10	0.11	0.01	0.00	いいでの湯付近
1695	喜多方市	岩月町入田付志賀山	37°	43′	09.14″	139°	55′	47.76″	5月25日	0.09	0.08	0.12	0.01	▲ 0.03	新田集会所付近
1696	喜多方市	熱塩加納町米岡下平乙	37°	43′	17.04″	139°	52′	18.68″	5月24日	0.11	0.09	0.12	0.02	▲ 0.01	県道383号線沿い 夢の森バス停付近
1697	喜多方市	熱塩加納町米岡上野丙	37°	43′	10.64″	139°	51′	22.68″	5月30日	0.09	0.08	0.11	0.01	▲ 0.02	上野バス停付近
1698	喜多方市	熱塩加納町米岡町尻丙	37°	43′	02.47″	139°	51′	19.48″	5月30日	0.10	0.08	0.12	0.02	▲ 0.02	県道335号線・県道383号線交差点付近
1699	喜多方市	熱塩加納町林際丙	37°	43′	06.64″	139°	49′	20.09″	5月31日	0.12	-	0.16	-	▲ 0.04	県道383号線沿い
1700	喜多方市	山都町朝倉	37°	43′	00.16″	139°	48′	15.02″	5月29日	0.12	-	0.17	-	▲ 0.05	

福島県環境放射線モニタリング・メッシュ調査(第4回)結果(確定値)

平成24年10月1日  
原子力災害現地対策本部(放射線班)  
福島県災害対策本部(原子力班)

(測定値単位:  $\mu\text{Sv/h}$ )

No.	市町村	調査地点	(参考) 世界測地系(60進法) 緯度(北緯)		(参考) 世界測地系(60進法) 経度(東経)			調査月日	測定値(測定高さ:1m)					備考	
									今回調査 測定値 a	前回調査 測定値 b	第2回調査 測定値 c	変動の増減幅			
												前回との比較 d=a-b	第2回との比較 e=a-c		
1701	喜多方市	山都町一ノ木綿呉乙	37°	43′	50.93″	139°	46′	51.40″	5月31日	0.12	0.07	0.13	0.05	▲ 0.01	新高野原橋付近
1702	喜多方市	山都町一ノ木砂子田乙	37°	43′	19.23″	139°	46′	44.90″	5月31日	0.10	0.10	0.11	0.00	▲ 0.01	一ノ木会館付近
1703	喜多方市	岩月町入田付平沢前	37°	42′	42.34″	139°	55′	14.46″	5月25日	0.10	0.07	0.12	0.03	▲ 0.02	平沢バス停付近
1704	喜多方市	岩月町入田付西治里	37°	42′	14.95″	139°	54′	54.17″	5月25日	0.09	0.07	0.10	0.02	▲ 0.01	治里学校北バス停付近
1705	喜多方市	松山町鳥見山三百苅	37°	42′	03.45″	139°	52′	37.48″	5月28日	0.14	0.06	0.19	0.08	▲ 0.05	国道121号線沿い 吉志田北橋付近
1706	喜多方市	熱塩加納町加納村東甲	37°	42′	29.94″	139°	51′	23.28″	5月30日	0.10	0.06	0.13	0.04	▲ 0.03	加納小学校付近
1707	喜多方市	山都町一ノ木美寄甲	37°	42′	39.45″	139°	46′	54.40″	5月31日	0.09	0.09	0.11	0.00	▲ 0.02	一ノ戸川大橋付近
1708	喜多方市	岩月町入田付東椋壇	37°	41′	09.95″	139°	54′	14.37″	5月25日	0.12	0.08	0.15	0.04	▲ 0.03	二軒在家バス停付近
1709	喜多方市	松山町鳥見山街道東	37°	41′	06.05″	139°	52′	16.98″	5月30日	0.09	0.08	0.13	0.01	▲ 0.04	県道333号線沿い 高畑バス停付近
1710	喜多方市	熱塩加納町加納藤田甲	37°	41′	51.75″	139°	51′	27.68″	5月30日	0.11	0.09	0.15	0.02	▲ 0.04	県道335号線沿い 鷺田バス停付近
1711	喜多方市	上三宮町上三宮八日町道上	37°	41′	10.55″	139°	51′	36.29″	5月31日	0.11	0.10	0.15	0.01	▲ 0.04	謙屋別バス停付近
1712	喜多方市	上三宮町三谷西宅地	37°	41′	14.25″	139°	50′	33.39″	5月31日	0.12	0.08	0.13	0.04	▲ 0.01	諏訪神社出入口付近
1713	喜多方市	山都町朝倉中村乙	37°	41′	47.94″	139°	48′	22.10″	5月29日	0.10	0.08	0.12	0.02	▲ 0.02	賢谷公民館付近
1714	喜多方市	山都町相川	37°	41′	37.74″	139°	47′	14.51″	5月29日	0.13	0.08	0.13	0.05	0.00	第1早稲谷橋付近
1715	喜多方市	山都町蓬萊	37°	41′	14.44″	139°	43′	09.83″	5月24日	0.12	0.07	0.14	0.05	▲ 0.02	国道459号線沿い
1716	喜多方市	山都町蓬萊	37°	41′	48.44″	139°	42′	55.73″	5月24日	0.09	-	0.12	-	▲ 0.03	
1717	喜多方市	山都町蓬萊	37°	41′	41.74″	139°	42′	38.83″	5月24日	0.11	0.07	0.15	0.04	▲ 0.04	国道459号線沿い
1718	喜多方市	関柴町下柴	37°	40′	53.06″	139°	55′	27.87″	5月23日	0.18	-	0.20	-	▲ 0.02	関柴ダム付近
1719	喜多方市	岩月町宮津東原	37°	40′	41.56″	139°	53′	56.98″	5月25日	0.11	0.09	0.15	0.02	▲ 0.04	岩月地区コミュニティセンター付近
1720	喜多方市	岩月町喜多方林崎	37°	40′	02.16″	139°	53′	14.38″	5月25日	0.11	0.08	0.13	0.03	▲ 0.02	第三小学校付近
1721	喜多方市	上三宮町吉川	37°	40′	07.36″	139°	50′	25.69″	5月29日	0.12	0.09	0.15	0.03	▲ 0.03	国道459号線沿い
1722	喜多方市	上三宮町吉川	37°	40′	02.76″	139°	49′	34.70″	5月30日	0.13	0.10	0.15	0.03	▲ 0.02	国道459号線沿い 吉見橋付近
1723	喜多方市	上三宮町吉川	37°	40′	04.34″	139°	49′	31.06″	5月30日	0.11	0.09	0.12	0.02	▲ 0.01	国道459号線沿い 吉見橋付近
1724	喜多方市	山都町相川宮ノ下甲	37°	40′	41.65″	139°	47′	40.81″	5月30日	0.09	0.06	0.10	0.03	▲ 0.01	国道459号線沿い 東向橋付近
1725	喜多方市	山都町相川白子	37°	40′	31.45″	139°	47′	07.71″	5月31日	0.11	0.10	0.12	0.01	▲ 0.01	大山祇神社付近
1726	喜多方市	山都町相川	37°	40′	23.25″	139°	46′	56.21″	5月31日	0.10	0.08	0.13	0.02	▲ 0.03	国道459号線沿い 白子橋付近
1727	喜多方市	山都町蓬萊	37°	40′	31.45″	139°	43′	35.83″	5月24日	0.09	0.08	0.12	0.01	▲ 0.03	国道459号線沿い 堂山橋付近
1728	喜多方市	関柴町平林五厘	37°	39′	29.56″	139°	54′	27.18″	5月24日	0.13	0.09	0.15	0.04	▲ 0.02	平林ニュータウン入口バス停付近
1729	喜多方市	関柴町平林関田	37°	39′	28.06″	139°	54′	11.78″	5月23日	0.11	0.09	0.14	0.02	▲ 0.03	国道459号線沿い 平林公会堂付近
1730	喜多方市	岩月町榎野菅原	37°	39′	20.36″	139°	53′	19.18″	5月23日	0.10	0.09	0.14	0.01	▲ 0.04	国道459号線沿い 第三中学校付近
1731	喜多方市	御清水東	37°	39′	02.17″	139°	52′	29.19″	5月24日	0.10	0.09	0.12	0.01	▲ 0.02	喜多方市役所付近
1732	喜多方市	松山町大坂坂切添	37°	39′	57.46″	139°	51′	55.99″	5月25日	0.10	0.08	0.15	0.02	▲ 0.05	
1733	喜多方市	慶徳町松舞家下川原	37°	39′	11.46″	139°	51′	12.39″	5月30日	0.11	0.08	0.15	0.03	▲ 0.04	新町橋付近
1734	喜多方市	山都町一川	37°	39′	30.56″	139°	48′	06.71″	5月30日	0.13	0.07	0.12	0.06	0.01	願成寺橋付近

福島県環境放射線モニタリング・メッシュ調査(第4回)結果(確定値)

平成24年10月1日  
原子力災害現地対策本部(放射線班)  
福島県災害対策本部(原子力班)

(測定値単位:  $\mu\text{Sv/h}$ )

No.	市町村	調査地点	(参考) 世界測地系(60進法) 緯度(北緯)		(参考) 世界測地系(60進法) 経度(東経)		調査月日	測定値(測定高さ: 1m)					備考		
								今回調査 測定値 a	前回調査 測定値 b	第2回調査 測定値 c	変動の増減幅				
											前回との比較 d=a-b	第2回との比較 e=a-c			
1735	喜多方市	山都町木幡一ノ戸道下丙	37°	39′	47.75″	139°	46′	37.31″	5月31日	0.12	0.09	0.14	0.03	▲ 0.02	
1736	喜多方市	山都町小舟寺ノ前甲	37°	39′	00.76″	139°	46′	49.52″	5月30日	0.11	0.08	0.14	0.03	▲ 0.03	寺内橋付近
1737	喜多方市	山都町蓬萊前田	37°	39′	47.65″	139°	45′	06.02″	5月25日	0.10	0.04	0.12	0.06	▲ 0.02	泉養寺付近
1738	喜多方市	山都町蓬萊	37°	39′	16.66″	139°	45′	34.22″	5月24日	0.13	0.07	0.12	0.06	0.01	株丁橋付近
1739	喜多方市	関柴町豊芦中里	37°	38′	40.17″	139°	54′	43.38″	5月28日	0.15	0.10	0.21	0.05	▲ 0.06	中里バス停付近
1740	喜多方市	関柴町上高額東原	37°	38′	41.37″	139°	53′	18.28″	5月28日	0.12	0.10	0.14	0.02	▲ 0.02	国道121号線沿い
1741	喜多方市	町田下	37°	38′	39.17″	139°	52′	04.89″	5月24日	0.12	0.09	0.11	0.03	0.01	喜多方駅付近
1742	喜多方市	押切南二丁目	37°	38′	54.46″	139°	51′	24.29″	5月25日	0.13	0.10	0.20	0.03	▲ 0.07	舞台田橋付近
1743	喜多方市	慶徳町豊岡川原田	37°	38′	12.07″	139°	51′	07.40″	5月29日	0.12	0.11	0.16	0.01	▲ 0.04	県道16号線沿い 濁川橋付近
1744	喜多方市	慶徳町松舞家木曾ノ原	37°	38′	20.27″	139°	50′	19.30″	5月29日	0.12	0.12	0.14	0.00	▲ 0.02	県道336号線沿い 松野バス停付近
1745	喜多方市	慶徳町豊岡今町	37°	38′	00.67″	139°	50′	10.10″	5月29日	0.12	0.08	0.15	0.04	▲ 0.03	慶徳バス停付近
1746	喜多方市	山都町小舟寺	37°	38′	22.51″	139°	48′	19.38″	5月30日	0.15	0.11	0.19	0.04	▲ 0.04	県道16号線沿い
1747	喜多方市	山都町蔵ノ後	37°	38′	35.66″	139°	46′	13.12″	5月31日	0.09	0.08	0.10	0.01	▲ 0.01	山都総合支所付近
1748	喜多方市	山都町小舟寺舟山丙	37°	38′	12.76″	139°	46′	44.32″	5月24日	0.12	0.04	0.14	0.08	▲ 0.02	正福寺付近
1749	喜多方市	高郷町磐見壇ノ腰乙	37°	38′	32.33″	139°	43′	06.33″	6月1日	0.09	0.08	0.11	0.01	▲ 0.02	幸橋付近
1750	喜多方市	高郷町磐見立岩乙	37°	38′	16.56″	139°	42′	11.94″	6月1日	0.09	0.09	0.11	0.00	▲ 0.02	喜多方市消防団第5支団第1分団付近
1751	喜多方市	熊倉町新合勝本甲	37°	37′	46.28″	139°	56′	08.87″	5月23日	0.14	0.16	0.24	▲ 0.02	▲ 0.10	県道337号線沿い 勝本バス停付近
1752	喜多方市	熊倉町雄国下桑沢甲	37°	37′	12.08″	139°	56′	40.37″	5月23日	0.15	0.14	0.22	0.01	▲ 0.07	県道337号線沿い 雄国川前バス停付近
1753	喜多方市	塩川町三吉大道畑乙	37°	37′	24.78″	139°	54′	11.28″	5月25日	0.12	0.12	0.16	0.00	▲ 0.04	反田公民館付近
1754	喜多方市	関柴町西勝鴨屋敷	37°	37′	57.87″	139°	53′	26.79″	5月28日	0.16	0.13	0.15	0.03	0.01	国道121号線沿い カインズホーム付近
1755	喜多方市	豊川町高堂太村中	37°	37′	32.38″	139°	53′	35.59″	5月28日	0.16	0.14	0.18	0.02	▲ 0.02	国道121号線沿い 太田バス停付近
1756	喜多方市	山都町三津合下ノ台	37°	37′	39.33″	139°	46′	26.18″	5月31日	0.13	0.12	0.17	0.01	▲ 0.04	稲荷神社付近
1757	喜多方市	高郷町川井五百苅	37°	37′	39.87″	139°	45′	05.13″	5月31日	0.08	0.09	0.11	▲ 0.01	▲ 0.03	川井生活改善センター付近
1758	喜多方市	高郷町上郷堀切戊	37°	37′	05.27″	139°	43′	12.34″	6月1日	0.11	0.10	0.14	0.01	▲ 0.03	
1759	喜多方市	塩川町中屋沢刈麻山乙	37°	37′	07.58″	139°	56′	33.27″	5月28日	0.23	0.13	0.28	0.10	▲ 0.05	
1760	喜多方市	塩川町中屋沢宮ノ前乙	37°	36′	10.39″	139°	55′	16.38″	5月28日	0.23	0.22	0.35	0.01	▲ 0.12	
1761	喜多方市	塩川町小府根六角	37°	36′	41.88″	139°	54′	04.69″	5月28日	0.21	0.13	0.27	0.08	▲ 0.06	利根川橋付近
1762	喜多方市	塩川町新江木高木	37°	36′	43.68″	139°	53′	30.99″	5月28日	0.16	0.14	0.22	0.02	▲ 0.06	熊野神社出入口付近
1763	喜多方市	塩川町遠田上ノ屋敷	37°	36′	06.68″	139°	52′	10.70″	5月28日	0.15	0.14	0.17	0.01	▲ 0.02	白山神社付近
1764	喜多方市	塩川町会知苅ノ町	37°	36′	20.28″	139°	50′	55.80″	5月28日	0.15	0.12	0.21	0.03	▲ 0.06	少林寺付近
1765	喜多方市	慶徳町山科	37°	36′	37.98″	139°	49′	52.81″	6月1日	0.14	0.09	0.23	0.05	▲ 0.09	山崎橋付近
1766	喜多方市	慶徳町山科	37°	36′	47.68″	139°	48′	11.51″	5月29日	0.17	0.08	0.15	0.09	0.02	県道61号線沿い 泡の巻橋付近
1767	喜多方市	高郷町大田賀地神原	37°	36′	01.65″	139°	46′	22.01″	6月1日	0.09	0.09	0.17	0.00	▲ 0.08	県道43号線沿い
1768	喜多方市	高郷町西羽賀西羽賀	37°	36′	06.18″	139°	45′	25.83″	6月1日	0.11	0.10	0.14	0.01	▲ 0.03	県道151号線沿い 西羽賀バス停付近

福島県環境放射線モニタリング・メッシュ調査(第4回)結果(確定値)

平成24年10月1日  
原子力災害現地対策本部(放射線班)  
福島県災害対策本部(原子力班)

(測定値単位:  $\mu\text{Sv/h}$ )

No.	市町村	調査地点	(参考) 世界測地系(60進法) 緯度(北緯)		(参考) 世界測地系(60進法) 経度(東経)			調査月日	測定値(測定高さ: 1m)					備考	
									今回調査 測定値 a	前回調査 測定値 b	第2回調査 測定値 c	変動の増減幅			
												前回との比較 d=a-b	第2回との比較 e=a-c		
1769	喜多方市	高郷町上郷廻戸	37°	36′	25.63″	139°	44′	03.48″	6月1日	0.09	0.08	0.11	0.01	▲ 0.02	県道16号線・県道340号線交差点付近
1770	喜多方市	高郷町上郷座丁	37°	36′	33.67″	139°	43′	45.24″	6月1日	0.09	0.08	0.16	0.01	▲ 0.07	県道16号線沿い 高郷中学校西口バス停付近
1771	喜多方市	高郷町揚津下小牧	37°	36′	49.97″	139°	42′	13.74″	6月1日	0.09	0.11	0.13	▲ 0.02	▲ 0.04	県道367号線沿い
1772	喜多方市	高郷町揚津五輪平	37°	36′	27.67″	139°	41′	08.25″	6月1日	0.08	0.08	0.12	0.00	▲ 0.04	山郷発電所付近
1773	喜多方市	高郷町揚津滝原	37°	36′	36.67″	139°	40′	23.75″	6月1日	0.11	0.09	0.10	0.02	0.01	明神橋付近
1774	喜多方市	塩川町中屋沢新園乙	37°	35′	38.79″	139°	57′	20.37″	5月28日	0.23	0.18	0.31	0.05	▲ 0.08	大原遺跡付近
1775	喜多方市	塩川町東岡	37°	35′	50.99″	139°	53′	19.69″	5月25日	0.18	0.15	0.21	0.03	▲ 0.03	塩川公民館付近
1776	喜多方市	塩川町東栄町1丁目	37°	35′	34.39″	139°	53′	27.59″	5月24日	0.18	0.15	0.23	0.03	▲ 0.05	塩川中央公園付近
1777	喜多方市	塩川町御殿場4丁目	37°	35′	52.39″	139°	52′	52.79″	5月24日	0.20	0.11	0.28	0.09	▲ 0.08	御殿場公園付近
1778	喜多方市	高郷町池ノ原池ノ原	37°	35′	44.48″	139°	44′	09.64″	6月1日	0.11	0.09	0.14	0.02	▲ 0.03	池ノ原子宝観音堂付近
1779	喜多方市	塩川町金橋金川	37°	35′	06.70″	139°	54′	31.86″	5月23日	0.17	0.18	0.25	▲ 0.01	▲ 0.08	
1780	喜多方市	塩川町金橋道上	37°	34′	55.89″	139°	55′	12.78″	5月25日	0.24	0.16	0.31	0.08	▲ 0.07	金川発電所付近
1781	喜多方市	塩川町金橋	37°	34′	45.30″	139°	55′	42.18″	6月7日	0.19	0.14	0.34	0.05	▲ 0.15	県道7号線沿い 駒形橋付近
1782	北塩原村	桧原	37°	45′	11.31″	140°	05′	22.13″	6月6日	0.09	-	0.10	-	▲ 0.01	西吾妻スカイパレー沿い
1783	北塩原村	桧原	37°	44′	42.64″	140°	04′	36.31″	6月6日	0.07	-	0.09	-	▲ 0.02	西吾妻スカイパレー沿い
1784	北塩原村	桧原戸倉山	37°	44′	24.64″	140°	04′	23.01″	6月6日	0.13	-	0.13	-	0.00	西吾妻スカイパレー沿い
1785	北塩原村	桧原墓下	37°	43′	26.63″	140°	03′	37.93″	6月6日	0.13	0.06	0.15	0.07	▲ 0.02	早稲沢浜キャンプ場付近
1786	北塩原村	桧原道前原	37°	42′	59.45″	140°	02′	18.63″	6月6日	0.14	0.09	0.20	0.05	▲ 0.06	湖望の湯前バス停付近
1787	北塩原村	桧原曾原山	37°	41′	29.06″	140°	03′	36.13″	6月6日	0.13	0.09	0.28	0.04	▲ 0.15	県道2号線沿い
1788	北塩原村	桧原曾原山	37°	41′	59.26″	140°	03′	41.32″	6月6日	0.26	0.10	0.27	0.16	▲ 0.01	県道2号線沿い
1789	北塩原村	桧原曾原山	37°	41′	01.13″	140°	04′	01.45″	6月6日	0.17	0.08	0.15	0.09	0.02	県道2号線沿い 狐鷹森バス停付近
1790	北塩原村	桧原小野川原	37°	40′	35.77″	140°	04′	23.62″	6月6日	0.20	0.09	0.24	0.11	▲ 0.04	県道2号線沿い
1791	北塩原村	桧原寺沢山	37°	39′	25.48″	140°	06′	34.52″	6月1日	0.13	-	0.16	-	▲ 0.03	秋元湖ダム西側付近
1792	北塩原村	桧原剣ヶ峯	37°	39′	10.68″	140°	05′	43.22″	6月1日	0.16	0.10	0.27	0.06	▲ 0.11	国道459号線沿い 諸橋近代美術館出入口付近
1793	北塩原村	桧原大府平	37°	39′	03.88″	140°	05′	56.02″	6月1日	0.16	0.08	0.23	0.08	▲ 0.07	国道459号線沿い 秋元湖入口バス停付近
1794	北塩原村	桧原剣ヶ峯	37°	39′	36.27″	140°	04′	59.52″	6月1日	0.17	0.10	0.21	0.07	▲ 0.04	国道459号線沿い 猪苗代警察署裏磐梯駐在所付近
1795	北塩原村	桧原剣ヶ峯	37°	39′	34.47″	140°	04′	46.22″	6月1日	0.16	0.13	0.23	0.03	▲ 0.07	国道459号線沿い 磐梯山噴火記念館付近
1796	北塩原村	桧原	37°	38′	50.18″	140°	03′	30.63″	6月1日	0.21	0.07	0.20	0.14	0.01	国道459号線沿い
1797	北塩原村	桧原南黄連沢山	37°	39′	53.17″	140°	02′	38.33″	6月1日	0.17	0.10	0.23	0.07	▲ 0.06	国道459号線沿い
1798	北塩原村	桧原南黄連沢山	37°	39′	52.67″	140°	02′	38.13″	6月1日	0.16	0.09	0.23	0.07	▲ 0.07	国道459号線沿い
1799	北塩原村	桧原滝ノ原	37°	39′	51.77″	140°	01′	49.84″	6月4日	0.23	0.13	0.27	0.10	▲ 0.04	国道459号線沿い 主要地方道喜多方-北塩原線大塩バイパス開通記念碑付近
1800	北塩原村	大塩桜峠	37°	39′	37.47″	140°	00′	57.54″	6月4日	0.16	0.08	0.19	0.08	▲ 0.03	国道459号線沿い ラビスパ裏磐梯出入口付近
1801	北塩原村	大塩桜峠	37°	39′	37.27″	140°	00′	07.55″	6月4日	0.14	0.09	0.17	0.05	▲ 0.03	国道459号線沿い 桜峠橋付近
1802	北塩原村	桧原湯平山	37°	38′	52.98″	140°	03′	40.53″	6月4日	0.12	0.06	0.18	0.06	▲ 0.06	国道459号線沿い 裏磐梯スキー場出入口付近

福島県環境放射線モニタリング・メッシュ調査(第4回)結果(確定値)

平成24年10月1日  
原子力災害現地対策本部(放射線班)  
福島県災害対策本部(原子力班)

(測定値単位:  $\mu\text{Sv/h}$ )

No.	市町村	調査地点	(参考) 世界測地系(60進法) 緯度(北緯)			(参考) 世界測地系(60進法) 経度(東経)			調査月日	測定値(測定高さ: 1m)					備考
										今回調査 測定値 a	前回調査 測定値 b	第2回調査 測定値 c	変動の増減幅		
													前回との比較 d=a-b	第2回との比較 e=a-c	
1803	北塩原村	桧原	37°	38′	32.18″	140°	02′	55.14″	6月4日	0.13	0.10	0.24	0.03	▲ 0.11	裏磐梯猫魔スキー場出入口付近
1804	北塩原村	桧原	37°	38′	27.98″	140°	01′	46.64″	6月4日	0.15	0.09	0.19	0.06	▲ 0.04	国道459号線沿い 雄国沼ハイキングコース出入口付近
1805	北塩原村	桧原湯平山	37°	37′	54.28″	140°	03′	03.64″	6月4日	0.12	-	0.13	-	▲ 0.01	磐梯山ゴールドライン望湖台駐車場付近
1806	北塩原村	大塩大塩	37°	40′	08.97″	139°	59′	09.85″	6月4日	0.11	0.10	0.14	0.01	▲ 0.03	国道459号線沿い 高橋橋付近
1807	北塩原村	大塩中島道北	37°	40′	07.37″	139°	59′	42.75″	6月4日	0.21	0.09	0.20	0.12	0.01	国道459号線沿い 大塩大橋付近
1808	北塩原村	大塩下六郎屋敷	37°	40′	04.67″	139°	58′	41.45″	6月4日	0.13	0.09	0.14	0.04	▲ 0.01	国道459号線沿い 北塩原郵便局付近
1809	北塩原村	大塩土合道	37°	39′	54.57″	139°	58′	00.26″	6月4日	0.18	0.09	0.23	0.09	▲ 0.05	国道459号線沿い 史蹟・赤城館山跡碑付近
1810	北塩原村	大塩上沢尻	37°	39′	42.12″	139°	57′	28.87″	6月4日	0.14	0.09	0.19	0.05	▲ 0.05	国道459号線沿い 神楽岩橋付近
1811	北塩原村	北山	37°	39′	37.87″	139°	57′	09.86″	6月4日	0.16	0.09	0.17	0.07	▲ 0.01	国道459号線沿い
1812	北塩原村	北山姥ヶ作	37°	39′	22.07″	139°	56′	14.07″	6月4日	0.14	0.10	0.17	0.04	▲ 0.03	北塩原村役場付近
1813	北塩原村	関屋大道西	37°	39′	06.17″	139°	56′	35.14″	6月4日	0.15	0.09	0.18	0.06	▲ 0.03	喜多方市との境界付近
1814	北塩原村	北山北畑	37°	39′	22.67″	139°	55′	32.67″	6月4日	0.13	0.08	0.18	0.05	▲ 0.05	さくら小学校付近
1815	西会津町	奥川飯根	37°	45′	52.51″	139°	43′	50.31″	5月23日	0.10	-	0.11	-	▲ 0.01	県道383号線沿い
1816	西会津町	奥川飯根	37°	45′	31.50″	139°	43′	21.60″	5月23日	0.11	-	0.14	-	▲ 0.03	県道383号線沿い
1817	西会津町	奥川飯根	37°	44′	34.72″	139°	42′	09.72″	5月23日	0.10	0.05	0.11	0.05	▲ 0.01	県道383号線沿い
1818	西会津町	奥川飯根	37°	44′	18.22″	139°	41′	50.63″	5月23日	0.10	0.06	0.12	0.04	▲ 0.02	県道383号線沿い 飯根スノーシェッド付近
1819	西会津町	奥川飯根	37°	44′	00.32″	139°	41′	50.33″	5月23日	0.08	0.07	0.10	0.01	▲ 0.02	県道383号線沿い 桂橋付近
1820	西会津町	奥川飯根	37°	43′	11.42″	139°	41′	39.15″	5月23日	0.10	0.08	0.10	0.02	0.00	県道383号線沿い 石神橋付近
1821	西会津町	奥川飯根田尻	37°	42′	43.82″	139°	41′	44.74″	5月23日	0.10	0.05	0.12	0.05	▲ 0.02	極入集会所付近
1822	西会津町	奥川大綱木	37°	41′	00.24″	139°	41′	42.44″	5月23日	0.09	0.05	0.10	0.04	▲ 0.01	国道459号線沿い
1823	西会津町	奥川飯沢白牧	37°	41′	40.94″	139°	40′	44.84″	5月23日	0.09	0.07	0.10	0.02	▲ 0.01	県道383号線沿い ふやとこ橋付近
1824	西会津町	奥川大綱木沢口	37°	40′	59.84″	139°	41′	00.14″	5月23日	0.09	0.07	0.11	0.02	▲ 0.02	国道459号線沿い 西会津町消防団第5分団第4部付近
1825	西会津町	奥川豊島町頭	37°	40′	42.44″	139°	39′	11.85″	5月23日	0.08	0.07	0.09	0.01	▲ 0.01	国道459号線沿い 奥川郵便局付近
1826	西会津町	奥川元島山ノ神前	37°	40′	28.34″	139°	38′	23.85″	5月23日	0.09	0.07	0.10	0.02	▲ 0.01	国道459号線沿い 山田川橋付近
1827	西会津町	群岡徳沢乙	37°	40′	00.74″	139°	36′	07.37″	5月23日	0.10	0.07	0.10	0.03	0.00	徳沢駅付近
1828	西会津町	新郷富士林添	37°	39′	07.65″	139°	41′	34.64″	5月24日	0.08	0.06	0.11	0.02	▲ 0.03	小清水多目的集会所付近
1829	西会津町	新郷笹川	37°	39′	35.61″	139°	40′	11.90″	5月24日	0.08	0.07	0.10	0.01	▲ 0.02	県道361号線沿い にしまた橋付近
1830	西会津町	奥川元島	37°	39′	55.34″	139°	36′	52.26″	5月23日	0.09	0.06	0.08	0.03	0.01	国道459号線沿い 奥川開閉所付近
1831	西会津町	宝坂宝坂反田乙	37°	39′	07.75″	139°	35′	26.07″	5月23日	0.09	0.07	0.11	0.02	▲ 0.02	安養寺付近
1832	西会津町	新郷笹川高橋	37°	38′	52.75″	139°	40′	37.25″	5月24日	0.08	0.07	0.10	0.01	▲ 0.02	県道338号線沿い 平明バス停付近
1833	西会津町	新郷笹川下ノ原道下	37°	38′	12.06″	139°	39′	31.25″	5月24日	0.07	0.07	0.11	0.00	▲ 0.04	県道338号線沿い 笹川橋付近
1834	西会津町	新郷豊洲家ノ下	37°	38′	00.17″	139°	37′	58.35″	5月23日	0.08	0.06	0.08	0.02	0.00	県道338号線沿い 上野尻変電所付近
1835	西会津町	宝坂宝坂	37°	37′	57.26″	139°	36′	07.47″	5月24日	0.08	0.06	0.10	0.02	▲ 0.02	国道49号線沿い 白川橋付近
1836	西会津町	新郷三河	37°	37′	51.76″	139°	39′	39.75″	5月24日	0.07	0.06	0.10	0.01	▲ 0.03	県道367号線沿い



福島県環境放射線モニタリング・メッシュ調査(第4回)結果(確定値)

平成24年10月1日  
原子力災害現地対策本部(放射線班)  
福島県災害対策本部(原子力班)

(測定値単位:  $\mu\text{Sv/h}$ )

No.	市町村	調査地点	(参考) 世界測地系(60進法) 緯度(北緯)			(参考) 世界測地系(60進法) 経度(東経)			調査月日	測定値(測定高さ: 1m)					備考
										今回調査 測定値 a	前回調査 測定値 b	第2回調査 測定値 c	変動の増減幅		
													前回との比較 d=a-b	第2回との比較 e=a-c	
1837	西会津町	新郷三河	37°	37′	13.96″	139°	39′	55.85″	5月24日	0.07	0.08	0.09	▲ 0.01	▲ 0.02	県道367号線沿い
1838	西会津町	上野尻太田	37°	37′	28.96″	139°	38′	01.26″	5月24日	0.09	0.07	0.10	0.02	▲ 0.01	上野尻駅付近
1839	西会津町	宝坂宝坂	37°	37′	57.26″	139°	36′	10.47″	5月24日	0.09	0.06	0.11	0.03	▲ 0.02	縄木山スノーシェルター付近
1840	西会津町	宝坂屋敷屋敷	37°	37′	21.66″	139°	35′	10.28″	5月24日	0.08	0.06	0.09	0.02	▲ 0.01	子安観音堂付近
1841	西会津町	登世島端村中乙	37°	36′	19.87″	139°	39′	04.46″	5月24日	0.10	0.06	0.09	0.04	0.01	西会津町消防団第2分団第2部付近
1842	西会津町	宝坂屋敷熊沢	37°	36′	14.06″	139°	34′	33.98″	5月24日	0.07	0.05	0.08	0.02	▲ 0.01	西会津町消防団第3分団第4部付近
1843	西会津町	尾野本松原	37°	35′	40.17″	139°	40′	00.16″	5月24日	0.08	0.05	0.09	0.03	▲ 0.01	県道16号線沿い 県営ほ場整備事業西会津第二地区 竣工記念碑付近
1844	西会津町	野沢下林甲	37°	35′	49.79″	139°	38′	06.03″	5月24日	0.08	0.06	0.09	0.02	▲ 0.01	橋屋橋付近
1845	西会津町	野沢上原下乙	37°	35′	25.87″	139°	38′	43.07″	5月24日	0.07	0.09	0.10	▲ 0.02	▲ 0.03	野沢駅付近
1846	西会津町	野沢牧乙	37°	35′	01.58″	139°	37′	47.47″	5月25日	0.09	0.07	0.11	0.02	▲ 0.02	まぎ橋付近
1847	西会津町	東松軽沢丁	37°	34′	36.98″	139°	42′	53.35″	5月25日	0.12	0.08	0.14	0.04	▲ 0.02	西会津町消防団第2分団第3部付近
1848	西会津町	睦合縄沢甲	37°	34′	35.18″	139°	41′	37.15″	5月25日	0.11	0.07	0.19	0.04	▲ 0.08	国道49号線沿い 唐目貫橋付近
1849	西会津町	睦合宮ノ下乙	37°	34′	07.69″	139°	41′	33.86″	5月25日	0.13	0.08	0.14	0.05	▲ 0.01	西会津町消防団第2分団第3部付近
1850	西会津町	睦合縄沢甲	37°	34′	11.98″	139°	40′	19.96″	5月25日	0.09	0.07	0.10	0.02	▲ 0.01	縄沢バス停付近
1851	西会津町	野沢	37°	34′	37.68″	139°	39′	01.37″	6月13日	0.08	0.08	0.11	0.00	▲ 0.03	磐越自動車道西会津PA付近
1852	西会津町	野沢	37°	34′	13.68″	139°	38′	08.87″	5月25日	0.09	0.06	0.08	0.03	0.01	県道339号線沿い
1853	西会津町	野沢	37°	34′	04.98″	139°	38′	33.87″	5月25日	0.09	0.05	0.10	0.04	▲ 0.01	
1854	西会津町	野沢西ノ原乙	37°	34′	53.38″	139°	37′	00.58″	5月25日	0.09	0.07	0.10	0.02	▲ 0.01	塩喰橋付近
1855	西会津町	下谷牛尾丁	37°	33′	57.18″	139°	39′	47.26″	5月25日	0.09	0.07	0.10	0.02	▲ 0.01	国道400号線沿い 牛尾多目的集会所付近
1856	西会津町	下谷宮ノ後丙	37°	32′	33.39″	139°	39′	57.67″	5月25日	0.10	0.07	0.12	0.03	▲ 0.02	国道400号線沿い
1857	西会津町	野沢中野原甲	37°	33′	58.88″	139°	37′	56.07″	5月25日	0.09	0.07	0.11	0.02	▲ 0.02	県道339号線沿い 中野入口バス停付近
1858	西会津町	野沢宮ノ前	37°	33′	33.98″	139°	37′	15.98″	6月13日	0.12	-	0.12	-	0.00	
1859	西会津町	下谷宮ノ後丙	37°	32′	33.05″	139°	40′	00.99″	5月25日	0.09	0.07	0.11	0.02	▲ 0.02	出ヶ原公民館付近
1860	西会津町	下谷落合乙	37°	31′	18.50″	139°	39′	40.17″	5月25日	0.09	0.07	0.14	0.02	▲ 0.05	国道400号線沿い 下落合バス停付近
1861	西会津町	下谷	37°	30′	48.90″	139°	39′	34.67″	5月25日	0.13	0.07	0.14	0.06	▲ 0.01	国道400号線沿い 蝦夷神社付近
1862	磐梯町	磐梯古観音	37°	36′	51.99″	140°	02′	53.64″	6月7日	0.13	-	0.14	-	▲ 0.01	磐梯山ゴールドライン沿い 八方台登山口駐車場付近
1863	磐梯町	磐梯古観音	37°	36′	04.21″	140°	02′	33.07″	6月7日	0.15	-	0.17	-	▲ 0.02	磐梯山ゴールドライン沿い 磐梯山付近展望とび滝 パーキング付近
1864	磐梯町	更科滝ノ沢	37°	35′	38.10″	140°	02′	14.35″	6月7日	0.14	-	0.17	-	▲ 0.03	磐梯山ゴールドライン沿い 山湖台パーキング付近
1865	磐梯町	更科清水平	37°	34′	50.00″	140°	01′	36.25″	6月7日	0.15	-	0.18	-	▲ 0.03	磐梯山ゴールドライン沿い 料金所付近
1866	磐梯町	更科中曽根平	37°	34′	31.60″	140°	01′	09.46″	6月7日	0.18	0.11	0.22	0.07	▲ 0.04	磐梯山ゴールドライン沿い
1867	磐梯町	磐梯七ツ森	37°	34′	06.51″	140°	02′	27.65″	6月7日	0.16	0.10	0.14	0.06	0.02	
1868	磐梯町	更科家前	37°	33′	25.61″	140°	02′	00.86″	6月7日	0.12	0.08	0.17	0.04	▲ 0.05	磨上バス停付近
1869	磐梯町	更科滝ノ原	37°	33′	32.31″	140°	00′	55.06″	6月7日	0.12	0.08	0.16	0.04	▲ 0.04	県道7号線沿い 滝ノ原バス停付近
1870	磐梯町	更科沼平	37°	32′	15.42″	140°	01′	23.76″	6月7日	0.12	0.07	0.12	0.05	0.00	布藤橋付近

福島県環境放射線モニタリング・メッシュ調査(第4回)結果(確定値)

平成24年10月1日  
原子力災害現地対策本部(放射線班)  
福島県災害対策本部(原子力班)

(測定値単位:  $\mu\text{Sv/h}$ )

No.	市町村	調査地点	(参考) 世界測地系(60進法) 緯度(北緯)		(参考) 世界測地系(60進法) 経度(東経)		調査月日	測定値(測定高さ: 1m)					備考		
								今回調査 測定値 a	前回調査 測定値 b	第2回調査 測定値 c	変動の増減幅				
											前回との比較 d=a-b	第2回との比較 e=a-c			
1871	磐梯町	更科角間	37°	32′	08.02″	140°	02′	02.16″	6月7日	0.11	0.06	0.13	0.05	▲ 0.02	
1872	磐梯町	大谷万入	37°	34′	31.78″	139°	57′	05.33″	6月7日	0.18	0.19	0.23	▲ 0.01	▲ 0.05	県道7号線沿い 町屋バス停付近
1873	磐梯町	磐梯東松山	37°	33′	28.34″	139°	59′	35.16″	6月7日	0.11	0.09	0.13	0.02	▲ 0.02	磐梯町駅付近
1874	磐梯町	大谷入倉	37°	33′	54.20″	139°	58′	07.67″	6月7日	0.13	0.10	0.23	0.03	▲ 0.10	阿弥陀寺付近
1875	猪苗代町	若宮朴木平甲	37°	39′	04.66″	140°	15′	13.52″	6月4日	0.13	0.12	0.21	0.01	▲ 0.08	国道115号線沿い 土湯トンネル西側出入口付近
1876	猪苗代町	若宮吾妻山甲	37°	39′	17.48″	140°	11′	16.11″	6月4日	0.16	0.08	0.23	0.08	▲ 0.07	県道70号線沿い 新大倉川橋付近
1877	猪苗代町	若宮吾妻山甲	37°	39′	20.48″	140°	09′	42.90″	6月4日	0.21	-	0.27	-	▲ 0.06	県道70号線沿い
1878	猪苗代町	若宮吾妻山甲	37°	39′	00.99″	140°	14′	20.45″	6月4日	0.12	0.10	0.17	0.02	▲ 0.05	国道115号線沿い 新岩弓橋付近
1879	猪苗代町	若宮高森甲	37°	38′	26.27″	140°	13′	14.29″	6月4日	0.17	0.08	0.18	0.09	▲ 0.01	国道115号線沿い
1880	猪苗代町	若宮高森山甲	37°	38′	50.87″	140°	12′	58.09″	6月4日	0.14	-	0.18	-	▲ 0.04	県道70号線沿い
1881	猪苗代町	若宮山館	37°	38′	17.75″	140°	10′	09.48″	6月1日	0.23	0.15	0.30	0.08	▲ 0.07	市沢トンネル南側出入口付近
1882	猪苗代町	山ノ神原	37°	38′	16.29″	140°	06′	04.56″	5月31日	0.19	0.19	0.28	0.00	▲ 0.09	国道459号線沿い 川上温泉バス停付近
1883	猪苗代町	若宮中ノ原甲	37°	37′	58.99″	140°	12′	58.69″	6月4日	0.15	0.09	0.20	0.06	▲ 0.05	国道115号線沿い 中原バス停付近
1884	猪苗代町	若宮村東丙	37°	37′	13.00″	140°	12′	04.80″	6月4日	0.20	0.09	0.21	0.11	▲ 0.01	県道24号線・国道115号線交差点付近
1885	猪苗代町	若宮大原西	37°	37′	18.30″	140°	10′	58.50″	6月1日	0.11	0.10	0.17	0.01	▲ 0.06	国道115号線沿い
1886	猪苗代町	若宮鳥井原甲	37°	37′	20.09″	140°	09′	37.71″	6月1日	0.16	0.10	0.27	0.06	▲ 0.11	
1887	猪苗代町	若宮田茂沢	37°	37′	18.35″	140°	09′	11.54″	6月1日	0.15	0.15	0.22	0.00	▲ 0.07	国道115号線沿い 田茂沢バス停付近
1888	猪苗代町	若宮	37°	36′	43.82″	140°	07′	35.51″	5月31日	0.15	-	-	-	-	
1889	猪苗代町	土湯沢	37°	37′	46.33″	140°	06′	14.55″	5月31日	0.25	0.11	0.35	0.14	▲ 0.10	国道459号線沿い 土湯沢バス停付近
1890	猪苗代町	蚕養日影山乙	37°	36′	14.11″	140°	14′	34.20″	5月29日	0.17	0.11	0.23	0.06	▲ 0.06	県道24号線沿い
1891	猪苗代町	蚕養沼尻山甲	37°	37′	06.87″	140°	12′	10.51″	6月4日	0.12	0.08	0.21	0.04	▲ 0.09	県道24号線沿い 湯川橋付近
1892	猪苗代町	蚕養沼尻山甲	37°	36′	54.83″	140°	12′	23.80″	6月7日	0.14	-	-	-	-	県道24号線沿い
1893	猪苗代町	若宮東道南甲	37°	36′	23.27″	140°	08′	12.78″	5月31日	0.17	0.12	0.21	0.05	▲ 0.04	国道115号線・国道459号線交差点付近
1894	猪苗代町	若宮吾妻山甲	37°	40′	35.48″	140°	14′	30.17″	6月13日	0.13	-	0.15	-	▲ 0.02	磐梯吾妻スカイライン沿い 滝見台バス停付近
1895	猪苗代町	蚕養小田	37°	36′	20.85″	140°	08′	35.91″	6月1日	0.13	0.13	0.20	0.00	▲ 0.07	
1896	猪苗代町	若宮堰北	37°	36′	27.58″	140°	07′	54.23″	5月31日	0.12	0.09	0.18	0.03	▲ 0.06	国道459号線沿い 秋元発電所付近
1897	猪苗代町	蚕養村西	37°	35′	33.80″	140°	07′	56.02″	6月1日	0.11	0.03	0.16	0.08	▲ 0.05	
1898	猪苗代町	三郷西河原	37°	34′	48.45″	140°	07′	35.06″	6月1日	0.11	0.09	0.14	0.02	▲ 0.03	国道115号線沿い 伯父ヶ倉バス停付近
1899	猪苗代町	見禰	37°	34′	35.76″	140°	06′	44.34″	6月1日	0.12	0.10	0.16	0.02	▲ 0.04	
1900	猪苗代町	中川原	37°	33′	21.64″	140°	07′	28.32″	6月1日	0.10	0.09	0.20	0.01	▲ 0.10	猪苗代大橋付近
1901	猪苗代町	城南	37°	33′	28.50″	140°	06′	15.15″	6月1日	0.08	0.10	0.12	▲ 0.02	▲ 0.04	猪苗代町役場付近
1902	猪苗代町	手洗川上	37°	33′	20.76″	140°	04′	37.79″	6月1日	0.11	0.09	0.15	0.02	▲ 0.04	緑の村交差点付近
1903	猪苗代町	磐根新村東	37°	33′	20.72″	140°	02′	55.86″	6月1日	0.09	0.08	0.12	0.01	▲ 0.03	県道7号線沿い
1904	猪苗代町	川桁曲測北	37°	32′	27.62″	140°	07′	53.23″	5月31日	0.10	0.13	0.09	▲ 0.03	0.01	濫来橋付近

福島県環境放射線モニタリング・メッシュ調査(第4回)結果(確定値)

平成24年10月1日  
原子力災害現地対策本部(放射線班)  
福島県災害対策本部(原子力班)

(測定値単位:  $\mu\text{Sv/h}$ )

No.	市町村	調査地点	(参考) 世界測地系(60進法) 緯度(北緯)			(参考) 世界測地系(60進法) 経度(東経)			調査月日	測定値(測定高さ: 1m)					備考
										今回調査 測定値 a	前回調査 測定値 b	第2回調査 測定値 c	変動の増減幅		
													前回との比較 d=a-b	第2回との比較 e=a-c	
1905	猪苗代町	堅田中丸	37°	32′	04.62″	140°	06′	27.13″	5月31日	0.10	0.10	0.12	0.00	▲ 0.02	堅田中丸交差点付近
1906	猪苗代町	三ツ和波波帰目	37°	32′	11.48″	140°	04′	39.58″	6月1日	0.11	0.11	0.16	0.00	▲ 0.05	国道49号線沿い
1907	猪苗代町	磐根坂下	37°	32′	11.92″	140°	03′	45.75″	6月1日	0.12	0.08	0.16	0.04	▲ 0.04	国道49号線沿い 西久保交差点付近
1908	猪苗代町	関都郷沢	37°	31′	48.83″	140°	08′	42.43″	5月31日	0.09	0.06	0.13	0.03	▲ 0.04	県道322号線沿い
1909	猪苗代町	中小松御成道北	37°	31′	12.03″	140°	07′	32.83″	5月31日	0.09	0.08	0.15	0.01	▲ 0.06	天満宮地下道東側出入口付近
1910	猪苗代町	関都南切立	37°	30′	56.63″	140°	08′	39.55″	5月31日	0.09	-	-	-	-	県道322号線沿い 関都駅付近
1911	猪苗代町	金田金曲南	37°	30′	24.04″	140°	08′	12.53″	5月30日	0.10	-	0.10	-	0.00	金曲交差点付近
1912	猪苗代町	壺橋前浜	37°	30′	05.17″	140°	08′	47.29″	5月30日	0.09	0.09	0.14	0.00	▲ 0.05	志田浜交差点付近
1913	猪苗代町	翁沢名倉山	37°	30′	41.20″	140°	01′	56.55″	6月1日	0.09	0.11	0.13	▲ 0.02	▲ 0.04	国道49号線沿い
1914	猪苗代町	山潟蟹沢	37°	29′	02.75″	140°	10′	38.12″	5月30日	0.17	0.16	0.22	0.01	▲ 0.05	国道49号線沿い
1915	猪苗代町	山潟五万堂	37°	29′	08.15″	140°	09′	17.13″	5月30日	0.13	0.13	0.15	0.00	▲ 0.02	県道9号線沿い 浜志田橋付近
1916	会津坂下町	長井横岩	37°	37′	54.07″	139°	47′	59.91″	6月11日	0.12	0.06	0.14	0.06	▲ 0.02	袋原多目的集会所付近
1917	会津坂下町	長井館ノ越	37°	37′	25.07″	139°	47′	30.42″	6月11日	0.12	0.08	0.15	0.04	▲ 0.03	安部仲磨神社付近
1918	会津坂下町	立川中立川	37°	35′	03.09″	139°	51′	14.90″	6月11日	0.14	0.15	0.19	▲ 0.01	▲ 0.05	巖嶋神社付近
1919	会津坂下町	青木幕ノ内	37°	35′	14.79″	139°	50′	07.11″	6月11日	0.14	0.14	0.19	0.00	▲ 0.05	県道21号線沿い 青木郵便局付近
1920	会津坂下町	大上森北	37°	35′	40.98″	139°	48′	29.62″	6月12日	0.13	0.09	0.19	0.04	▲ 0.06	
1921	会津坂下町	高寺小苗代	37°	35′	28.28″	139°	46′	25.13″	6月12日	0.12	0.15	0.14	▲ 0.03	▲ 0.02	県道43号線沿い 喜多方市との境界付近
1922	会津坂下町	東松槻木前	37°	35′	20.38″	139°	44′	54.74″	6月12日	0.11	0.07	0.16	0.04	▲ 0.05	県道151号線沿い 農地開発事業竣工之碑付近
1923	会津坂下町	中泉毘沙田	37°	34′	09.09″	139°	49′	38.41″	6月12日	0.12	0.10	0.20	0.02	▲ 0.08	県道21号線沿い 政所バス停付近
1924	会津坂下町	稲荷塚	37°	34′	06.19″	139°	48′	36.42″	6月12日	0.14	0.13	0.18	0.01	▲ 0.04	国道49号線沿い 川西街道入口交差点付近
1925	会津坂下町	気多宮堂平下	37°	34′	15.69″	139°	47′	11.13″	6月12日	0.16	0.10	0.22	0.06	▲ 0.06	県道223号線沿い 塔寺駅入口交差点付近
1926	会津坂下町	東松町屋敷丙	37°	34′	24.89″	139°	45′	04.84″	6月12日	0.10	0.09	0.13	0.01	▲ 0.03	県道151号線・県道341号線交差点付近
1927	会津坂下町	東松東天屋	37°	34′	29.49″	139°	44′	58.74″	6月12日	0.11	0.06	0.12	0.05	▲ 0.01	県道151号線沿い
1928	会津坂下町	宮古東村	37°	33′	22.30″	139°	51′	28.41″	6月13日	0.20	-	0.24	-	▲ 0.04	
1929	会津坂下町	金上畑添	37°	33′	35.60″	139°	50′	50.81″	6月13日	0.19	0.13	0.25	0.06	▲ 0.06	太田谷地農村公園付近
1930	会津坂下町	羽林柳ノ内	37°	33′	03.50″	139°	49′	49.22″	6月13日	0.16	0.16	0.21	0.00	▲ 0.05	県道22号線沿い 坂下変電所付近
1931	会津坂下町	牛川西新町	37°	33′	13.40″	139°	48′	31.92″	6月13日	0.19	0.11	0.21	0.08	▲ 0.02	
1932	会津坂下町	坂本窪甲	37°	33′	26.79″	139°	45′	50.54″	6月12日	0.14	0.09	0.19	0.05	▲ 0.05	国道49号線沿い
1933	会津坂下町	坂本伊勢ノ木丁	37°	33′	13.80″	139°	45′	28.04″	6月12日	0.14	0.09	0.20	0.05	▲ 0.06	国道252号線沿い
1934	会津坂下町	開津館中乙	37°	32′	11.21″	139°	51′	31.11″	6月13日	0.14	0.12	0.21	0.02	▲ 0.07	
1935	会津坂下町	五ノ併鑑田丙	37°	32′	04.01″	139°	50′	02.42″	6月13日	0.17	0.13	0.23	0.04	▲ 0.06	県道22号線沿い
1936	会津坂下町	勝大沢口	37°	32′	04.00″	139°	47′	35.13″	6月13日	0.14	0.15	0.19	▲ 0.01	▲ 0.05	県道365号線沿い 多賀神社付近
1937	会津坂下町	牛川前林	37°	32′	54.72″	139°	46′	59.93″	6月13日	0.18	-	0.24	-	▲ 0.06	
1938	会津坂下町	樋島久保西	37°	31′	54.11″	139°	48′	32.73″	6月13日	0.16	0.11	0.21	0.05	▲ 0.05	

福島県環境放射線モニタリング・メッシュ調査(第4回)結果(確定値)

平成24年10月1日  
原子力災害現地対策本部(放射線班)  
福島県災害対策本部(原子力班)

(測定値単位:  $\mu\text{Sv/h}$ )

No.	市町村	調査地点	(参考) 世界測地系(60進法) 緯度(北緯)			(参考) 世界測地系(60進法) 経度(東経)			調査月日	測定値(測定高さ: 1m)					備考
										今回調査 測定値 a	前回調査 測定値 b	第2回調査 測定値 c	変動の増減幅		
													前回との比較 d=a-b	第2回との比較 e=a-c	
1939	湯川村	堂畑三川の場	37°	34′	12.88″	139°	52′	25.80″	6月13日	0.18	0.11	0.30	0.07	▲ 0.12	湯川村菅野球場付近
1940	湯川村	熊ノ目熊川	37°	33′	12.40″	139°	52′	46.10″	6月13日	0.18	0.17	0.36	0.01	▲ 0.18	県道33号線沿い
1941	柳津町	藤鶴ヶ峯	37°	34′	05.40″	139°	43′	01.72″	6月8日	0.15	0.08	0.17	0.07	▲ 0.02	国道49号線沿い
1942	柳津町	小椿藤長窪	37°	33′	02.59″	139°	42′	48.55″	6月8日	0.12	0.09	0.14	0.03	▲ 0.02	県道342号線沿い
1943	柳津町	細八池ノ尻乙	37°	32′	29.90″	139°	43′	59.65″	6月8日	0.11	0.09	0.15	0.02	▲ 0.04	
1944	柳津町	柳津下中平甲	37°	32′	18.50″	139°	43′	24.65″	6月8日	0.10	0.10	0.12	0.00	▲ 0.02	会津柳津駅付近
1945	柳津町	大柳中屋敷甲	37°	31′	15.31″	139°	44′	20.95″	6月8日	0.12	0.10	0.18	0.02	▲ 0.06	小柳津会館付近
1946	柳津町	飯谷田中甲	37°	31′	22.40″	139°	42′	34.96″	6月8日	0.12	0.04	0.15	0.08	▲ 0.03	月光寺付近
1947	柳津町	飯谷堂平甲	37°	31′	09.61″	139°	42′	20.76″	6月8日	0.11	0.08	0.15	0.03	▲ 0.04	柳津発電所付近
1948	柳津町	大柳屋敷添甲	37°	30′	29.71″	139°	45′	05.75″	6月11日	0.13	0.09	0.17	0.04	▲ 0.04	熊野神社付近
1949	柳津町	猪倉野上山下丁	37°	30′	49.91″	139°	44′	01.15″	6月11日	0.11	0.10	0.19	0.01	▲ 0.08	県道53号線沿い 黒滝山神社付近
1950	柳津町	猪倉野北ノ角丙	37°	30′	13.41″	139°	44′	24.95″	6月11日	0.14	0.07	0.17	0.07	▲ 0.03	猪鼻橋付近
1951	柳津町	柳津宮ノ下丙	37°	30′	58.71″	139°	42′	35.56″	6月11日	0.13	0.11	0.18	0.02	▲ 0.05	郷戸駅付近
1952	柳津町	郷戸丸山甲	37°	30′	05.81″	139°	42′	58.96″	6月11日	0.14	0.10	0.19	0.04	▲ 0.05	
1953	柳津町	猪倉野中村乙	37°	28′	59.63″	139°	44′	26.27″	6月11日	0.11	0.08	0.16	0.03	▲ 0.05	県道53号線沿い
1954	柳津町	郷戸居平丁	37°	29′	40.81″	139°	41′	55.07″	6月7日	0.17	0.06	0.20	0.11	▲ 0.03	滝谷駅付近
1955	柳津町	猪倉野中村乙	37°	28′	42.32″	139°	43′	14.86″	6月7日	0.16	0.10	0.21	0.06	▲ 0.05	
1956	柳津町	久保田尻田甲外	37°	27′	26.33″	139°	43′	22.06″	6月7日	0.13	0.07	0.16	0.06	▲ 0.03	県道59号線沿い
1957	柳津町	湯八木沢上新田	37°	27′	32.83″	139°	41′	40.97″	6月7日	0.14	0.09	0.16	0.05	▲ 0.02	県道32号線沿い 上新田橋付近
1958	柳津町	五畳敷下ノ湯	37°	27′	07.23″	139°	41′	45.07″	6月7日	0.13	0.08	0.16	0.05	▲ 0.03	五畳敷バス停付近
1959	柳津町	牧沢居平	37°	26′	31.64″	139°	43′	00.07″	6月7日	0.09	0.07	0.13	0.02	▲ 0.04	伊夜比古神社付近
1960	柳津町	黒沢前原	37°	26′	19.33″	139°	40′	55.28″	6月7日	0.15	0.05	0.19	0.10	▲ 0.04	県道32号線沿い 赤城神社付近
1961	柳津町	黒沢前原	37°	26′	16.34″	139°	40′	56.18″	6月7日	0.12	0.08	0.14	0.04	▲ 0.02	県道59号線・県道32号線交差点付近
1962	柳津町	牧沢鳥屋居平	37°	25′	40.54″	139°	43′	33.57″	6月7日	0.11	0.07	0.14	0.04	▲ 0.03	不動明王付近
1963	柳津町	芋小屋山城	37°	25′	12.54″	139°	41′	17.18″	6月7日	0.13	0.08	0.18	0.05	▲ 0.05	県道32号線沿い 滝谷川発電所付近
1964	柳津町	冓中居平	37°	25′	43.24″	139°	40′	56.58″	6月8日	0.13	0.09	0.15	0.04	▲ 0.02	
1965	柳津町	大成沢広表	37°	24′	19.45″	139°	42′	45.98″	6月8日	0.12	0.06	0.14	0.06	▲ 0.02	柳津町消防団第4分団第5班大成沢班付近
1966	柳津町	大成沢前田	37°	24′	03.95″	139°	41′	44.48″	6月8日	0.11	0.08	0.16	0.03	▲ 0.05	県道32号線沿い 博士沢橋付近
1967	三島町	桧原居平	37°	29′	30.21″	139°	40′	44.97″	6月6日	0.15	0.11	0.17	0.04	▲ 0.02	会津桧原駅付近
1968	三島町	西方居平	37°	29′	34.61″	139°	39′	44.68″	6月6日	0.08	0.07	0.09	0.01	▲ 0.01	三島町ふるさとセンター付近
1969	三島町	滝谷居平	37°	28′	58.52″	139°	41′	27.87″	6月6日	0.12	0.11	0.15	0.01	▲ 0.03	県道32号線沿い 滝谷川橋付近
1970	三島町	滝谷居平	37°	28′	58.12″	139°	41′	27.27″	6月6日	0.12	0.10	0.15	0.02	▲ 0.03	県道32号線沿い 滝谷川橋付近
1971	三島町	川井天屋原	37°	28′	35.12″	139°	40′	08.18″	6月6日	0.12	0.09	0.12	0.03	0.00	国道252号線沿い
1972	三島町	名入上赤谷	37°	28′	35.62″	139°	38′	55.48″	6月6日	0.13	0.09	0.16	0.04	▲ 0.03	国道400号線沿い

福島県環境放射線モニタリング・メッシュ調査(第4回)結果(確定値)

平成24年10月1日  
 原子力災害現地対策本部(放射線班)  
 福島県災害対策本部(原子力班)

(測定値単位:  $\mu\text{Sv/h}$ )

No.	市町村	調査地点	(参考) 世界測地系(60進法) 緯度(北緯)			(参考) 世界測地系(60進法) 経度(東経)			調査月日	測定値(測定高さ: 1m)					備考
										今回調査 測定値 a	前回調査 測定値 b	第2回調査 測定値 c	変動の増減幅		
													前回との比較 d=a-b	第2回との比較 e=a-c	
1973	三島町	宮下田中	37°	28′	14.62″	139°	38′	53.88″	6月6日	0.12	0.07	0.17	0.05	▲ 0.05	県道59号線・国道252号線交差点付近
1974	三島町	名入	37°	28′	14.26″	139°	38′	12.24″	6月6日	0.12	-	0.15	-	▲ 0.03	国道400号線沿い
1975	三島町	早戸	37°	27′	41.04″	139°	36′	07.76″	6月6日	0.11	0.09	0.14	0.02	▲ 0.03	早戸トンネル東側出入口付近
1976	三島町	早戸	37°	27′	46.22″	139°	35′	46.70″	6月6日	0.10	0.07	0.12	0.03	▲ 0.02	国道252号線沿い 早戸トンネル西側出入口付近
1977	三島町	大谷寺ノ下	37°	26′	48.83″	139°	39′	05.19″	6月6日	0.12	0.08	0.17	0.04	▲ 0.05	県道59号線沿い
1978	三島町	浅岐若林	37°	25′	14.14″	139°	38′	25.20″	6月6日	0.11	0.07	0.11	0.04	0.00	県道153号線沿い
1979	三島町	間方	37°	24′	16.82″	139°	36′	58.92″	6月6日	0.14	0.09	0.17	0.05	▲ 0.03	県道153号線沿い
1980	金山町	水沼高倉	37°	28′	51.01″	139°	34′	54.29″	6月4日	0.10	0.07	0.11	0.03	▲ 0.01	駒形神社付近
1981	金山町	水沼桑畑	37°	28′	59.41″	139°	33′	40.01″	6月4日	0.10	0.08	0.10	0.02	0.00	会津水沼駅付近
1982	金山町	中川中町	37°	28′	24.51″	139°	31′	54.32″	6月4日	0.09	0.06	0.11	0.03	▲ 0.02	会津中川駅付近
1983	金山町	川口森ノ上	37°	27′	17.32″	139°	31′	24.82″	6月4日	0.08	0.07	0.10	0.01	▲ 0.02	会津川口駅付近
1984	金山町	沼沢向	37°	26′	59.02″	139°	35′	20.31″	6月5日	0.11	0.06	0.12	0.05	▲ 0.01	県道237号線沿い
1985	金山町	太郎布上野沢	37°	26′	19.63″	139°	34′	21.73″	6月5日	0.12	0.07	0.15	0.05	▲ 0.03	県道237号線沿い 上野沢入口バス停付近
1986	金山町	太郎布下村	37°	26′	29.03″	139°	33′	17.22″	6月5日	0.11	0.08	0.15	0.03	▲ 0.04	県道237号線沿い
1987	金山町	小栗山上村	37°	26′	47.82″	139°	32′	07.12″	6月5日	0.11	0.08	0.13	0.03	▲ 0.02	県道237号線沿い
1988	金山町	小栗山堂平	37°	26′	20.17″	139°	31′	37.05″	6月5日	0.08	0.07	0.10	0.01	▲ 0.02	国道400号線・県道237号線交差点付近
1989	金山町	本名上通	37°	26′	41.52″	139°	29′	56.23″	6月4日	0.10	0.07	0.11	0.03	▲ 0.01	本名駅付近
1990	金山町	玉梨横井戸	37°	25′	18.43″	139°	32′	41.72″	6月5日	0.11	0.09	0.13	0.02	▲ 0.02	国道400号線沿い 弁天橋付近
1991	金山町	越川下村	37°	25′	38.33″	139°	28′	59.84″	6月4日	0.09	0.06	0.10	0.03	▲ 0.01	国道252号線沿い 橋立部落集会所付近
1992	金山町	玉梨居平	37°	24′	18.74″	139°	33′	06.82″	6月5日	0.10	0.07	0.12	0.03	▲ 0.02	国道400号線沿い 川上バス停付近
1993	金山町	越川	37°	24′	40.43″	139°	28′	20.45″	6月4日	0.09	0.07	0.11	0.02	▲ 0.02	国道252号線沿い
1994	金山町	越川道長	37°	23′	54.44″	139°	28′	07.75″	6月5日	0.11	-	0.12	-	▲ 0.01	会津越川駅付近
1995	金山町	横田中丸	37°	23′	42.04″	139°	27′	01.96″	6月5日	0.09	-	0.10	-	▲ 0.01	一嶋橋付近
1996	金山町	横田居平	37°	23′	39.84″	139°	26′	40.56″	6月4日	0.09	0.06	0.09	0.03	0.00	国道252号線沿い 横田郵便局付近
1997	金山町	横田松木平	37°	23′	32.24″	139°	26′	09.16″	6月4日	0.12	0.05	0.13	0.07	▲ 0.01	会津横田駅付近
1998	金山町	山入石塚居平	37°	23′	08.44″	139°	26′	08.56″	6月4日	0.12	0.07	0.12	0.05	0.00	県道352号線沿い 石塚橋付近
1999	金山町	大塩原新田	37°	23′	33.54″	139°	24′	48.30″	6月5日	0.10	-	0.11	-	▲ 0.01	会津大塩駅付近
2000	金山町	滝沢	37°	23′	19.18″	139°	22′	57.91″	6月4日	0.09	0.07	0.09	0.02	0.00	滝トンネル東側出入口付近
2001	金山町	山入	37°	21′	40.55″	139°	27′	50.26″	6月5日	0.08	-	0.10	-	▲ 0.02	県道352号線沿い
2002	金山町	山入鮭立居平	37°	21′	57.35″	139°	26′	41.16″	6月4日	0.08	0.05	0.09	0.03	▲ 0.01	金山町芸能伝承館付近
2003	昭和村	松山	37°	23′	09.55″	139°	32′	47.33″	5月30日	0.10	0.07	0.15	0.03	▲ 0.05	国道400号線沿い 野尻2号橋付近
2004	昭和村	松山居平	37°	22′	22.95″	139°	33′	27.53″	5月31日	0.11	0.07	0.11	0.04	0.00	国道400号線沿い 松山公民館付近
2005	昭和村	野尻松木淵	37°	21′	09.36″	139°	35′	21.62″	5月31日	0.18	0.10	0.17	0.08	0.01	健康増進センター付近
2006	昭和村	野尻元町	37°	21′	49.26″	139°	34′	24.42″	5月31日	0.09	0.08	0.11	0.01	▲ 0.02	国道400号線沿い 野尻郵便局付近

福島県環境放射線モニタリング・メッシュ調査(第4回)結果(確定値)

平成24年10月1日  
原子力災害現地対策本部(放射線班)  
福島県災害対策本部(原子力班)

(測定値単位:  $\mu\text{Sv/h}$ )

No.	市町村	調査地点	(参考) 世界測地系(60進法) 緯度(北緯)			(参考) 世界測地系(60進法) 経度(東経)			調査月日	測定値(測定高さ: 1m)					備 考
										今回調査 測定値 a	前回調査 測定値 b	第2回調査 測定値 c	変動の増減幅		
													前回との比較 d=a-b	第2回との比較 e=a-c	
2007	昭和村	下中津川新田	37°	20′	10.07″	139°	36′	08.82″	5月31日	0.12	0.08	0.15	0.04	▲ 0.03	
2008	昭和村	小野川	37°	19′	13.88″	139°	41′	57.69″	5月30日	0.11	-	0.12	-	▲ 0.01	国道401号線沿い
2009	昭和村	小野川	37°	19′	45.28″	139°	40′	51.60″	5月30日	0.13	0.08	0.14	0.05	▲ 0.01	国道401号線沿い 橋爪橋付近
2010	昭和村	喰丸	37°	19′	30.38″	139°	40′	09.70″	5月30日	0.12	0.08	0.15	0.04	▲ 0.03	国道401号線沿い
2011	昭和村	下中津川二十苅	37°	19′	54.66″	139°	36′	46.44″	5月31日	0.11	0.08	0.15	0.03	▲ 0.04	昭和小学校付近
2012	昭和村	喰丸松木平	37°	18′	53.18″	139°	39′	29.61″	5月31日	0.10	0.08	0.13	0.02	▲ 0.03	国道400号線・国道401号線交差点付近
2013	昭和村	佐倉畑山	37°	18′	53.58″	139°	37′	57.62″	5月30日	0.12	0.09	0.14	0.03	▲ 0.02	国道401号線沿い
2014	昭和村	両原日落沢山	37°	17′	48.89″	139°	41′	13.30″	5月31日	0.11	0.06	0.13	0.05	▲ 0.02	
2015	昭和村	大芦	37°	17′	53.29″	139°	40′	41.40″	5月31日	0.12	0.08	0.12	0.04	0.00	国道400号線沿い
2016	昭和村	大芦	37°	17′	59.29″	139°	39′	05.21″	5月30日	0.11	-	0.15	-	▲ 0.04	
2017	昭和村	大芦	37°	17′	16.59″	139°	38′	18.32″	5月30日	0.11	0.07	0.14	0.04	▲ 0.03	
2018	昭和村	大芦下風下	37°	17′	54.49″	139°	37′	57.52″	5月30日	0.09	0.05	0.10	0.04	▲ 0.01	国道401号線沿い 大芦簡易郵便局付近
2019	昭和村	大芦	37°	16′	41.56″	139°	41′	01.21″	5月31日	0.08	0.05	0.09	0.03	▲ 0.01	国道400号線沿い
2020	昭和村	大芦	37°	16′	33.10″	139°	38′	57.22″	5月30日	0.12	0.07	0.12	0.05	0.00	
2021	昭和村	大芦	37°	15′	55.58″	139°	41′	51.63″	5月31日	0.09	0.06	0.11	0.03	▲ 0.02	国道400号線沿い
2022	昭和村	大芦山神平	37°	15′	59.60″	139°	39′	24.22″	5月31日	0.11	0.05	0.12	0.06	▲ 0.01	山神平集会所付近
2023	会津美里町	新屋敷館下	37°	31′	00.11″	139°	50′	03.92″	6月13日	0.12	0.15	0.22	▲ 0.03	▲ 0.10	
2024	会津美里町	小沢清水久保	37°	31′	00.71″	139°	48′	27.13″	6月13日	0.15	0.12	0.21	0.03	▲ 0.06	県道365号線沿い
2025	会津美里町	鶴野辺沖中田	37°	30′	09.32″	139°	49′	56.12″	6月13日	0.18	0.15	0.23	0.03	▲ 0.05	県道59号線・県道22号線交差点付近
2026	会津美里町	沼田取上	37°	30′	53.71″	139°	46′	57.04″	6月13日	0.18	0.13	0.23	0.05	▲ 0.05	入田橋付近
2027	会津美里町	境野本村	37°	29′	02.93″	139°	50′	22.53″	6月13日	0.15	0.15	0.19	0.00	▲ 0.04	
2028	会津美里町	米田南前林	37°	29′	57.52″	139°	49′	13.63″	6月13日	0.17	0.15	0.21	0.02	▲ 0.04	県道365号線沿い
2029	会津美里町	佐賀瀬川五百苅	37°	29′	48.52″	139°	47′	17.34″	6月13日	0.15	0.12	0.16	0.03	▲ 0.01	県道59号線沿い
2030	会津美里町	佐布川甲	37°	28′	39.98″	139°	51′	07.23″	6月13日	0.16	0.15	0.22	0.01	▲ 0.06	県道152号線沿い 観音寺付近
2031	会津美里町	八木沢北雨窪	37°	28′	52.33″	139°	49′	00.33″	6月12日	0.13	0.08	0.17	0.05	▲ 0.04	県道365号線沿い
2032	会津美里町	赤留滝ノ沢	37°	28′	11.22″	139°	47′	21.21″	6月12日	0.16	-	0.20	-	▲ 0.04	県道53号線沿い
2033	会津美里町	船場	37°	26′	59.24″	139°	54′	17.61″	6月8日	0.15	0.12	0.16	0.03	▲ 0.01	せせらぎ公園オートキャンプ場出入口付近
2034	会津美里町	荒井前	37°	27′	24.74″	139°	52′	49.82″	6月8日	0.15	0.14	0.16	0.01	▲ 0.01	県道130号線・県道72号線交差点付近
2035	会津美里町	下堀入豆田	37°	27′	22.24″	139°	51′	20.13″	6月12日	0.15	0.30	0.20	▲ 0.15	▲ 0.05	県道130号線沿い
2036	会津美里町	宮林甲	37°	27′	23.74″	139°	50′	22.43″	6月12日	0.11	0.10	0.14	0.01	▲ 0.03	伊佐須美神社付近
2037	会津美里町	赤留堂ノ前	37°	27′	43.03″	139°	48′	58.64″	6月12日	0.11	0.10	0.12	0.01	▲ 0.01	県道365号線・県道53号線交差点付近
2038	会津美里町	松沢長嶺	37°	27′	01.74″	139°	47′	40.54″	6月13日	0.13	-	0.15	-	▲ 0.02	大山神社付近
2039	会津美里町	御用地甲	37°	26′	48.65″	139°	54′	15.21″	6月8日	0.12	0.12	0.15	0.00	▲ 0.03	本郷発電所付近
2040	会津美里町	延命寺前	37°	26′	55.04″	139°	52′	53.82″	6月8日	0.12	0.11	0.14	0.01	▲ 0.02	県道128号線沿い

福島県環境放射線モニタリング・メッシュ調査(第4回)結果(確定値)

平成24年10月1日  
原子力災害現地対策本部(放射線班)  
福島県災害対策本部(原子力班)

(測定値単位:  $\mu\text{Sv/h}$ )

No.	市町村	調査地点	(参考) 世界測地系(60進法) 緯度(北緯)		(参考) 世界測地系(60進法) 経度(東経)		調査月日	測定値(測定高さ: 1m)					備考		
			今回調査 測定値 a	前回調査 測定値 b	第2回調査 測定値 c	変動の増減幅									
						前回との比較 d=a-b		第2回との比較 e=a-c							
2041	会津美里町	橋丸田中	37°	26′	47.64″	139°	51′	46.32″	6月8日	0.11	0.11	0.14	0.00	▲ 0.03	県道128号線沿い
2042	会津美里町	藤家館領家	37°	26′	29.74″	139°	50′	59.03″	6月8日	0.12	0.12	0.17	0.00	▲ 0.05	領家集会所付近
2043	会津美里町	旭三寄馬ノ墓	37°	26′	15.24″	139°	50′	05.93″	6月13日	0.11	0.11	0.16	0.00	▲ 0.05	赤城神社付近
2044	会津美里町	永井野下町	37°	26′	51.94″	139°	49′	50.33″	6月13日	0.11	0.12	0.14	▲ 0.01	▲ 0.03	国道401号線・県道330号線交差点付近
2045	会津美里町	杉屋坂下	37°	26′	38.54″	139°	49′	01.94″	6月13日	0.12	0.10	0.13	0.02	▲ 0.01	
2046	会津美里町	吉田村東甲	37°	26′	01.04″	139°	48′	45.14″	6月8日	0.12	0.09	0.13	0.03	▲ 0.01	国道401号線・県道329号線交差点付近
2047	会津美里町	穂馬神ノ前	37°	24′	59.66″	139°	54′	10.02″	6月8日	0.11	0.09	0.10	0.02	0.01	県道23号線沿い 稲荷神社付近
2048	会津美里町	永玉縫前	37°	25′	38.35″	139°	53′	01.12″	6月8日	0.10	0.11	0.12	▲ 0.01	▲ 0.02	県道131号線沿い
2049	会津美里町	大石日影	37°	25′	25.25″	139°	53′	37.02″	6月8日	0.11	0.09	0.12	0.02	▲ 0.01	県道23号線沿い 本郷第二小学校付近
2050	会津美里町	福重岡八重松	37°	25′	56.45″	139°	52′	33.82″	6月8日	0.11	0.11	0.13	0.00	▲ 0.02	円満寺付近
2051	会津美里町	旭館端池ノ上乙	37°	25′	48.95″	139°	50′	10.14″	6月11日	0.11	0.13	0.14	▲ 0.02	▲ 0.03	国道330号線沿い
2052	会津美里町	西本元冨甲	37°	25′	34.65″	139°	48′	02.55″	6月11日	0.11	0.11	0.15	0.00	▲ 0.04	国道401号線沿い 西本簡易郵便局付近
2053	会津美里町	西本天工沢	37°	25′	44.55″	139°	47′	18.15″	6月11日	0.14	-	0.15	-	▲ 0.01	道標石碑付近
2054	会津美里町	西本上冨甲	37°	25′	07.55″	139°	47′	43.95″	6月11日	0.12	0.09	0.13	0.03	▲ 0.01	国道401号線沿い
2055	会津美里町	旭市川小黒沢	37°	24′	42.36″	139°	51′	23.43″	6月11日	0.08	0.08	0.10	0.00	▲ 0.02	県道330号線沿い
2056	会津美里町	旭無量中村山	37°	24′	47.05″	139°	49′	36.84″	6月11日	0.08	0.09	0.14	▲ 0.01	▲ 0.06	仁和寺付近
2057	会津美里町	東尾岐遅沢	37°	24′	33.35″	139°	48′	35.85″	6月11日	0.10	0.09	0.12	0.01	▲ 0.02	県道329号線沿い
2058	会津美里町	西尾下川原	37°	24′	55.05″	139°	47′	43.85″	6月11日	0.13	0.08	0.14	0.05	▲ 0.01	国道401号線沿い 藤江橋付近
2059	会津美里町	西尾荒田	37°	24′	34.25″	139°	47′	44.65″	6月12日	0.12	0.08	0.14	0.04	▲ 0.02	国道401号線沿い
2060	会津美里町	旭市川野甲	37°	23′	39.26″	139°	51′	27.33″	6月11日	0.08	0.06	0.09	0.02	▲ 0.01	県道330号線沿い
2061	会津美里町	東尾岐宮南甲	37°	23′	36.16″	139°	48′	55.35″	6月11日	0.08	0.08	0.09	0.00	▲ 0.01	県道329号線沿い 東尾岐簡易郵便局付近
2062	会津美里町	宮川村中	37°	23′	31.46″	139°	47′	42.35″	6月12日	0.14	0.10	0.11	0.04	0.03	国道401号沿い 会津高田町消防団第6分団第5班付近
2063	会津美里町	旭市川山ノ神	37°	22′	47.20″	139°	51′	16.71″	6月11日	0.07	-	0.07	-	0.00	県道330号線沿い
2064	会津美里町	宮川牧場	37°	22′	31.97″	139°	47′	11.16″	6月12日	0.09	0.06	0.11	0.03	▲ 0.02	国道401号線沿い
2065	会津美里町	松坂清水端	37°	21′	51.57″	139°	46′	46.36″	6月12日	0.11	0.10	0.13	0.01	▲ 0.02	新宮川ダム付近
2066	会津美里町	松坂博士沢	37°	21′	00.77″	139°	46′	13.07″	6月12日	0.10	-	0.10	-	0.00	国道401号線沿い 冬季閉鎖ゲート付近
2067	会津美里町	松坂博士沢	37°	20′	23.58″	139°	45′	29.97″	6月12日	0.10	-	0.12	-	▲ 0.02	国道401号線沿い 十六間橋付近
2068	下郷町	大内薬水	37°	21′	31.98″	139°	52′	16.64″	6月8日	0.09	0.06	0.10	0.03	▲ 0.01	県道131号線沿い 永玉トンネル西側出入口付近
2069	下郷町	小沼崎家ノ平乙	37°	20′	33.79″	139°	54′	28.53″	6月8日	0.10	0.07	0.09	0.03	0.01	国道118号線沿い 小沼崎トンネル南側出入口付近
2070	下郷町	小沼崎釜ノ川甲	37°	19′	12.29″	139°	54′	29.83″	6月8日	0.11	0.08	0.11	0.03	0.00	国道118号線沿い
2071	下郷町	大内薬水	37°	20′	32.88″	139°	52′	26.04″	6月8日	0.07	0.06	0.09	0.01	▲ 0.02	県道131号線・県道330号線交差点付近
2072	下郷町	小沼崎居平甲	37°	19′	31.29″	139°	54′	39.33″	6月8日	0.09	0.06	0.09	0.03	0.00	県道214号線沿い
2073	下郷町	小沼崎釜ノ川甲	37°	19′	01.20″	139°	54′	09.93″	6月8日	0.09	0.07	0.09	0.02	0.00	国道118号線沿い 湯野上スノーシェッド北側出入口付近
2074	下郷町	大内山本	37°	20′	01.09″	139°	51′	38.74″	6月8日	0.08	0.04	0.09	0.04	▲ 0.01	

福島県環境放射線モニタリング・メッシュ調査(第4回)結果(確定値)

平成24年10月1日  
 原子力災害現地対策本部(放射線班)  
 福島県災害対策本部(原子力班)

(測定値単位:  $\mu\text{Sv/h}$ )

No.	市町村	調査地点	(参考) 世界測地系(60進法) 緯度(北緯)			(参考) 世界測地系(60進法) 経度(東経)			調査月日	測定値(測定高さ: 1m)					備 考
										今回調査 測定値 a	前回調査 測定値 b	第2回調査 測定値 c	変動の増減幅		
													前回との比較 d=a-b	第2回との比較 e=a-c	
2075	下郷町	大内山本	37°	19′	59.89″	139°	51′	38.34″	6月8日	0.08	0.04	0.11	0.04	▲ 0.03	
2076	下郷町	大内宮ノ前	37°	19′	45.79″	139°	51′	31.95″	6月11日	0.08	0.04	0.13	0.04	▲ 0.05	県道329号線沿い
2077	下郷町	高隣下居平乙	37°	18′	28.30″	139°	54′	16.34″	6月8日	0.08	0.06	0.10	0.02	▲ 0.02	国道118号線沿い 東橋付近
2078	下郷町	大内権現上	37°	18′	49.03″	139°	52′	11.32″	6月11日	0.10	0.08	0.13	0.02	▲ 0.03	県道329号線沿い
2079	下郷町	高隣人数平乙	37°	18′	29.20″	139°	54′	00.04″	6月8日	0.09	0.08	0.09	0.01	0.00	下郷町民体育館付近
2080	下郷町	湯野上大島乙	37°	18′	12.70″	139°	53′	44.24″	6月8日	0.08	0.07	0.08	0.01	0.00	湯野上温泉駅付近
2081	下郷町	高隣倉川甲	37°	17′	53.11″	139°	57′	08.12″	6月8日	0.08	0.06	0.09	0.02	▲ 0.01	国道118号線沿い 小川橋付近
2082	下郷町	枝松居平	37°	17′	16.51″	139°	57′	43.22″	6月8日	0.07	0.08	0.09	▲ 0.01	▲ 0.02	国道118号線沿い 枝松橋付近
2083	下郷町	湯野上沼袋乙	37°	17′	36.49″	139°	54′	05.51″	6月11日	0.07	0.08	0.09	▲ 0.01	▲ 0.02	国道121号線沿い 中山風穴入口バス停付近
2084	下郷町	中山正神川甲	37°	17′	36.40″	139°	51′	35.25″	6月11日	0.09	-	0.10	-	▲ 0.01	
2085	下郷町	中山中平	37°	17′	57.50″	139°	50′	44.65″	6月11日	0.09	0.07	0.11	0.02	▲ 0.02	県道131号線沿い
2086	下郷町	中山上平甲	37°	17′	26.90″	139°	50′	42.96″	6月11日	0.09	0.06	0.13	0.03	▲ 0.04	県道131号線沿い
2087	下郷町	枝松居平	37°	16′	48.11″	139°	58′	35.02″	6月8日	0.09	0.07	0.09	0.02	0.00	国道118号線沿い 蟬トンネル東側出入口付近
2088	下郷町	澳田半道田	37°	16′	14.71″	139°	54′	12.34″	6月11日	0.06	0.06	0.07	0.00	▲ 0.01	県道347号線沿い 男女川橋付近
2089	下郷町	中山上平甲	37°	16′	39.21″	139°	50′	45.06″	6月11日	0.09	0.09	0.10	0.00	▲ 0.01	県道131号線沿い
2090	下郷町	安張	37°	16′	17.91″	139°	50′	29.06″	6月11日	0.09	0.07	0.09	0.02	0.00	県道131号線・県道346号線交差点付近
2091	下郷町	沢口	37°	16′	09.41″	139°	48′	55.97″	6月11日	0.08	0.07	0.09	0.01	▲ 0.01	県道346号線沿い 沢口バス停付近
2092	下郷町	澳田居平	37°	15′	10.92″	139°	54′	05.95″	6月11日	0.07	0.06	0.07	0.01	0.00	
2093	下郷町	弥五島寺下	37°	15′	59.21″	139°	53′	23.65″	6月12日	0.06	0.05	0.08	0.01	▲ 0.02	弥五島駅付近
2094	下郷町	中妻大百刈	37°	15′	42.22″	139°	52′	33.55″	6月12日	0.07	0.07	0.07	0.00	0.00	国道121号線沿い 下郷消防前バス停付近
2095	下郷町	塩生大石	37°	15′	08.82″	139°	52′	28.35″	6月12日	0.07	0.06	0.08	0.01	▲ 0.01	国道289号線・県道347号線交差点付近
2096	下郷町	栄富平乙	37°	15′	35.21″	139°	51′	19.86″	6月11日	0.09	0.07	0.08	0.02	0.01	県道131号線沿い 萩原バス停付近
2097	下郷町	栄富屋敷甲	37°	15′	34.22″	139°	51′	54.05″	6月11日	0.07	0.06	0.07	0.01	0.00	成岡公会堂付近
2098	下郷町	豊成上ミ田	37°	15′	06.02″	139°	51′	35.16″	6月13日	0.06	0.05	0.07	0.01	▲ 0.01	
2099	下郷町	原	37°	15′	29.61″	139°	47′	22.88″	6月11日	0.08	0.08	0.09	0.00	▲ 0.01	県道346号線沿い
2100	下郷町	戸赤竹ノ子下	37°	15′	28.01″	139°	45′	43.09″	6月12日	0.07	0.07	0.08	0.00	▲ 0.01	県道346号線沿い 広田橋付近
2101	下郷町	戸赤竹ノ子下	37°	15′	27.31″	139°	45′	07.39″	6月12日	0.08	0.05	0.09	0.03	▲ 0.01	県道346号線沿い
2102	下郷町	戸赤竹ノ子下	37°	15′	23.61″	139°	43′	46.30″	6月12日	0.09	0.07	0.09	0.02	0.00	国道400号線沿い
2103	下郷町	合川居平丙	37°	14′	11.63″	139°	53′	43.25″	6月12日	0.07	0.05	0.08	0.02	▲ 0.01	国道289号線沿い 大松川下バス停付近
2104	下郷町	豊成大割	37°	14′	40.92″	139°	51′	02.86″	6月13日	0.06	0.06	0.08	0.00	▲ 0.02	国道121号線沿い
2105	下郷町	沢田桃曾根	37°	14′	05.02″	139°	51′	10.66″	6月13日	0.06	0.05	0.07	0.01	▲ 0.01	県道347号線沿い
2106	下郷町	大松川滝ノ前丙	37°	13′	02.73″	139°	54′	09.45″	6月12日	0.07	0.07	0.09	0.00	▲ 0.02	国道289号線沿い 南倉沢除雪ステーション付近
2107	下郷町	大松南原甲	37°	13′	59.23″	139°	53′	46.15″	6月12日	0.06	0.04	0.08	0.02	▲ 0.02	国道289号線沿い
2108	下郷町	豊成宮ノ前	37°	13′	44.63″	139°	50′	04.87″	6月13日	0.07	0.06	0.07	0.01	0.00	国道121号線・県道348号線交差点付近



福島県環境放射線モニタリング・メッシュ調査(第4回)結果(確定値)

平成24年10月1日  
原子力災害現地対策本部(放射線班)  
福島県災害対策本部(原子力班)

(測定値単位:  $\mu$  Sv/h)

No.	市町村	調査地点	(参考) 世界測地系(60進法) 緯度(北緯)			(参考) 世界測地系(60進法) 経度(東経)			調査月日	測定値(測定高さ: 1m)					備考
										今回調査 測定値 a	前回調査 測定値 b	第2回調査 測定値 c	変動の増減幅		
													前回との比較 d=a-b	第2回との比較 e=a-c	
2109	下郷町	落合上下川原	37°	13′	32.03″	139°	50′	11.17″	6月13日	0.06	0.04	0.07	0.02	▲ 0.01	県道347号線・県道348号線交差点付近
2110	下郷町	南倉沢湯田沢	37°	12′	31.44″	139°	56′	16.34″	6月12日	0.08	0.05	0.08	0.03	0.00	国道289号線沿い
2111	下郷町	南倉沢湯田沢	37°	12′	07.74″	139°	56′	52.44″	6月12日	0.09	0.04	0.11	0.05	▲ 0.02	国道289号線沿い 甲子トンネル西側出入口付近
2112	下郷町	南倉沢湯田沢	37°	12′	08.14″	139°	56′	52.04″	6月12日	0.10	0.04	0.10	0.06	0.00	国道289号線沿い 甲子トンネル西側出入口付近
2113	下郷町	南倉沢湯田沢	37°	12′	27.24″	139°	55′	52.04″	6月12日	0.08	0.05	0.09	0.03	▲ 0.01	国道289号線沿い
2114	下郷町	南倉沢下ノ原	37°	12′	43.54″	139°	54′	31.35″	6月12日	0.07	0.06	0.07	0.01	0.00	国道289号線沿い
2115	下郷町	南倉沢湯田沢	37°	12′	28.54″	139°	54′	43.65″	6月13日	0.07	0.05	0.07	0.02	0.00	国道289号線沿い
2116	下郷町	落合山崎	37°	12′	47.63″	139°	51′	17.47″	6月13日	0.07	0.04	0.08	0.03	▲ 0.01	
2117	下郷町	落合左走	37°	12′	25.13″	139°	50′	46.47″	6月13日	0.06	0.05	0.06	0.01	0.00	養鱒公園憩いの広場付近
2118	下郷町	野際新田上ノ台	37°	11′	30.84″	139°	54′	54.55″	6月13日	0.09	0.04	0.10	0.05	▲ 0.01	観音沼森林公園付近
2119	下郷町	野際新田上ノ台	37°	11′	25.75″	139°	55′	01.25″	6月13日	0.07	0.05	0.09	0.02	▲ 0.02	
2120	下郷町	音金十文字	37°	11′	48.64″	139°	54′	01.45″	6月13日	0.09	0.04	0.10	0.05	▲ 0.01	
2121	下郷町	音金下ノ原	37°	11′	49.54″	139°	52′	01.16″	6月13日	0.07	0.06	0.07	0.01	0.00	音金下の原バス停付近
2122	下郷町	音金田ノ目	37°	11′	22.34″	139°	52′	31.66″	6月13日	0.07	0.04	0.07	0.03	0.00	
2123	下郷町	音金下ノ原	37°	11′	51.64″	139°	51′	56.66″	6月13日	0.07	0.05	0.08	0.02	▲ 0.01	
2124	檜枝岐村	帝釈山	37°	02′	13.98″	139°	24′	07.65″	5月29日	0.08	0.06	0.08	0.02	0.00	国道352号線沿い
2125	檜枝岐村	滝沢	37°	01′	42.37″	139°	23′	29.53″	5月29日	0.07	0.07	0.10	0.00	▲ 0.03	国道352号線沿い 尾瀬国立公園会津駒ヶ岳滝沢登山口付近
2126	檜枝岐村	上ノ原	37°	00′	58.98″	139°	22′	53.54″	5月29日	0.09	0.07	0.07	0.02	0.02	中土合公園出入口付近
2127	只見町	塩沢	37°	23′	52.53″	139°	21′	36.82″	5月29日	0.08	0.08	0.10	0.00	▲ 0.02	国道252号線沿い 河井継乃助記念館付近
2128	只見町	蒲生上原	37°	22′	52.93″	139°	19′	59.39″	5月29日	0.09	0.08	0.09	0.01	0.00	会津蒲生駅付近
2129	只見町	蒲生居平	37°	22′	49.44″	139°	19′	53.79″	5月29日	0.09	0.08	0.09	0.01	0.00	真奈川踏切付近
2130	只見町	叶津下原	37°	22′	15.64″	139°	18′	58.20″	5月29日	0.09	0.08	0.08	0.01	0.01	国道252号線沿い 堅盤橋付近
2131	只見町	布沢仲平	37°	20′	26.06″	139°	28′	44.06″	5月28日	0.12	0.08	0.08	0.04	0.04	県道153号線沿い 布沢郵便局付近
2132	只見町	楢戸館ノ山	37°	20′	24.31″	139°	19′	16.73″	5月29日	0.08	0.08	0.08	0.00	0.00	国道289号線沿い 黒澤橋付近
2133	只見町	只見雨堤	37°	20′	55.25″	139°	18′	58.90″	5月29日	0.09	0.09	0.09	0.00	0.00	国道252号線沿い 只見町役場付近
2134	只見町	只見横関	37°	20′	13.15″	139°	17′	56.41″	5月29日	0.08	0.08	0.10	0.00	▲ 0.02	只見発電所付近
2135	只見町	楢戸寺田	37°	19′	33.06″	139°	20′	22.00″	5月28日	0.09	0.07	0.08	0.02	0.01	楢戸橋付近
2136	只見町	小林下照岡	37°	18′	37.17″	139°	27′	04.77″	5月28日	0.08	0.09	0.09	▲ 0.01	▲ 0.01	国道289号線沿い 明和郵便局付近
2137	只見町	亀岡	37°	18′	40.47″	139°	25′	26.08″	5月28日	0.11	0.08	0.11	0.03	0.00	亀岡橋付近
2138	只見町	熊倉居平	37°	18′	45.17″	139°	24′	14.18″	5月28日	0.09	0.07	0.11	0.02	▲ 0.02	熊倉橋付近
2139	只見町	荒島宮ノ前	37°	18′	30.60″	139°	23′	08.14″	5月28日	0.09	0.07	0.09	0.02	0.00	県道360号線沿い
2140	只見町	荒島宮ノ前	37°	18′	27.99″	139°	23′	08.40″	5月28日	0.09	0.07	0.08	0.02	0.01	荒島橋付近
2141	只見町	黒谷御蔵前	37°	18′	09.97″	139°	22′	09.70″	5月28日	0.09	0.08	0.08	0.01	0.01	国道289号線沿い 朝日郵便局付近
2142	只見町	小川下村	37°	18′	36.74″	139°	21′	24.04″	5月29日	0.08	0.08	0.07	0.00	0.01	小川橋付近

福島県環境放射線モニタリング・メッシュ調査(第4回)結果(確定値)

平成24年10月1日  
原子力災害現地対策本部(放射線班)  
福島県災害対策本部(原子力班)

(測定値単位:  $\mu\text{Sv/h}$ )

No.	市町村	調査地点	(参考) 世界測地系(60進法) 緯度(北緯)			(参考) 世界測地系(60進法) 経度(東経)			調査月日	測定値(測定高さ: 1m)					備 考
										今回調査 測定値 a	前回調査 測定値 b	第2回調査 測定値 c	変動の増減幅		
													前回との比較 d=a-b	第2回との比較 e=a-c	
2143	只見町	福井後田	37°	18′	48.76″	139°	20′	50.50″	5月29日	0.08	0.08	0.08	0.00	0.00	
2144	只見町	梁取	37°	17′	21.28″	139°	29′	18.46″	5月28日	0.13	0.09	0.11	0.04	0.02	和泉田橋付近
2145	只見町	梁取御東	37°	17′	41.68″	139°	28′	30.67″	5月28日	0.10	0.06	0.11	0.04	▲ 0.01	成法寺付近
2146	只見町	二軒在家九々生	37°	17′	51.18″	139°	27′	35.67″	5月28日	0.11	0.09	0.11	0.02	0.00	県道351号線沿い 二軒在家公民館付近
2147	南会津町	和泉田欠間	37°	17′	08.58″	139°	29′	08.16″	6月7日	0.16	0.12	0.17	0.04	▲ 0.01	
2148	南会津町	下山中石	37°	16′	46.39″	139°	31′	10.35″	6月7日	0.10	0.08	0.12	0.02	▲ 0.02	国道289号線沿い 下山山木屋バス停付近
2149	南会津町	片貝中川原	37°	16′	28.29″	139°	31′	52.45″	6月7日	0.10	0.08	0.11	0.02	▲ 0.01	国道289号線沿い 上田簡易郵便局付近
2150	南会津町	和泉田久保田	37°	16′	46.48″	139°	30′	08.76″	6月7日	0.09	0.08	0.11	0.01	▲ 0.02	県道351号線沿い 和泉田郵便局付近
2151	南会津町	宮床岩下	37°	15′	27.40″	139°	32′	28.95″	6月7日	0.11	0.08	0.12	0.03	▲ 0.01	国道289号線沿い 安照寺出入口付近
2152	南会津町	宮床居平	37°	14′	59.20″	139°	32′	35.75″	6月7日	0.09	0.09	0.11	0.00	▲ 0.02	国道289号線沿い 宮床鍛冶屋前バス停付近
2153	南会津町	長野下大沢	37°	13′	12.13″	139°	48′	27.88″	6月1日	0.06	0.06	0.06	0.00	0.00	国道121号線沿い 大沢口橋付近
2154	南会津町	高野	37°	13′	31.12″	139°	44′	25.40″	6月6日	0.07	0.07	0.07	0.00	0.00	国道400号線沿い
2155	南会津町	山口村下	37°	13′	28.41″	139°	32′	27.76″	6月6日	0.07	0.09	0.10	▲ 0.02	▲ 0.03	国道401号線沿い 山口郵便局付近
2156	南会津町	長野下谷地	37°	12′	55.43″	139°	49′	25.57″	6月1日	0.06	0.05	0.06	0.01	0.00	会津長野駅付近
2157	南会津町	田島田部原	37°	12′	35.03″	139°	48′	04.18″	6月1日	0.07	0.05	0.08	0.02	▲ 0.01	田島高校前駅付近
2158	南会津町	田部八幡前	37°	12′	01.03″	139°	48′	28.18″	6月1日	0.08	0.04	0.08	0.04	0.00	
2159	南会津町	田島南下原	37°	12′	18.03″	139°	47′	18.29″	6月1日	0.06	0.05	0.07	0.01	▲ 0.01	県道369号線沿い 会津田島変電所付近
2160	南会津町	田島宮本甲	37°	12′	19.53″	139°	46′	35.09″	6月1日	0.08	0.04	0.06	0.04	0.02	田出宇賀神社付近
2161	南会津町	田島中町甲	37°	12′	02.23″	139°	46′	22.99″	6月1日	0.08	0.05	0.06	0.03	0.02	南会津町役場付近
2162	南会津町	塩江三百刈甲	37°	12′	18.73″	139°	44′	37.10″	6月6日	0.06	0.06	0.06	0.00	0.00	国道289号線沿い
2163	南会津町	金井沢沢田	37°	12′	10.43″	139°	43′	00.71″	6月7日	0.08	0.06	0.07	0.02	0.01	国道289号線沿い
2164	南会津町	東上原	37°	12′	13.82″	139°	34′	15.45″	6月7日	0.11	0.08	0.16	0.03	▲ 0.05	国道289号線沿い 柄倉橋付近
2165	南会津町	山口六十苅	37°	12′	59.41″	139°	32′	54.36″	6月7日	0.10	0.07	0.13	0.03	▲ 0.03	国道289号線沿い 中小屋多目的集会所付近
2166	南会津町	大新田上村	37°	12′	40.11″	139°	31′	51.66″	6月6日	0.10	0.06	0.12	0.04	▲ 0.02	県道401号線沿い 大新田バス停付近
2167	南会津町	水無後山	37°	11′	50.23″	139°	47′	48.29″	6月1日	0.07	0.05	0.09	0.02	▲ 0.02	国道369号線沿い
2168	南会津町	永田	37°	11′	50.93″	139°	45′	25.60″	6月1日	0.07	0.04	0.07	0.03	0.00	
2169	南会津町	金井沢	37°	12′	00.43″	139°	42′	44.01″	6月7日	0.06	0.06	0.06	0.00	0.00	久戸沢橋付近
2170	南会津町	静川能沢乙	37°	11′	50.65″	139°	41′	28.56″	6月7日	0.06	0.07	0.07	▲ 0.01	▲ 0.01	静川生活改善センター付近
2171	南会津町	静川十本木甲	37°	11′	46.03″	139°	40′	50.22″	6月7日	0.07	0.05	0.06	0.02	0.01	国道289号線沿い 静川橋付近
2172	南会津町	針生原	37°	11′	22.93″	139°	39′	40.03″	6月7日	0.07	0.07	0.08	0.00	▲ 0.01	国道289号線沿い
2173	南会津町	針生駒戸山	37°	11′	02.13″	139°	38′	33.73″	6月7日	0.08	0.06	0.07	0.02	0.01	国道289号線沿い
2174	南会津町	針生墨滝山	37°	11′	02.13″	139°	37′	19.94″	6月7日	0.08	0.08	0.09	0.00	▲ 0.01	国道289号線沿い 駒止トンネル東側出入口付近
2175	南会津町	東	37°	11′	35.92″	139°	35′	44.75″	6月7日	0.09	0.07	0.10	0.02	▲ 0.01	国道289号線沿い 東シェッド東側出入口付近
2176	南会津町	木伏西居平	37°	11′	58.62″	139°	31′	54.76″	6月6日	0.09	0.08	0.10	0.01	▲ 0.01	国道401号線沿い 南会津町消防団南郷支団第1分団第1部付近

福島県環境放射線モニタリング・メッシュ調査(第4回)結果(確定値)

平成24年10月1日  
原子力災害現地対策本部(放射線班)  
福島県災害対策本部(原子力班)

(測定値単位:  $\mu\text{Sv/h}$ )

No.	市町村	調査地点	(参考) 世界測地系(60進法) 緯度(北緯)			(参考) 世界測地系(60進法) 経度(東経)			調査月日	測定値(測定高さ:1m)					備考
										今回調査 測定値 a	前回調査 測定値 b	第2回調査 測定値 c	変動の増減幅		
													前回との比較 d=a-b	第2回との比較 e=a-c	
2177	南会津町	水無新田	37°	10′	33.24″	139°	47′	57.39″	6月1日	0.08	0.04	0.07	0.04	0.01	国道369号線沿い
2178	南会津町	中荒井樋口	37°	10′	29.04″	139°	44′	49.40″	6月1日	0.07	0.05	0.07	0.02	0.00	国道121号線沿い 小桂橋バス停付近
2179	南会津町	古町居平	37°	10′	45.13″	139°	31′	43.97″	6月6日	0.09	0.09	0.11	0.00	▲ 0.02	国道401号線沿い 古町下バス停付近
2180	南会津町	藤生下小塩	37°	09′	45.24″	139°	43′	45.01″	6月1日	0.07	0.04	0.07	0.03	0.00	南会津町消防団田島支団第3分団第4部付近
2181	南会津町	藤生西根	37°	09′	24.85″	139°	43′	44.41″	6月1日	0.07	0.06	0.06	0.01	0.01	磐根橋付近
2182	南会津町	糸沢古内平	37°	08′	34.05″	139°	43′	46.21″	6月1日	0.07	0.05	0.08	0.02	▲ 0.01	荒海橋付近
2183	南会津町	内川居平	37°	08′	51.03″	139°	29′	28.89″	6月6日	0.10	0.08	0.14	0.02	▲ 0.04	国道401号線沿い 会津大川郵便局付近
2184	南会津町	内川	37°	08′	08.24″	139°	28′	35.49″	6月5日	0.11	0.08	0.15	0.03	▲ 0.04	国道352号線沿い 鳥井戸橋付近
2185	南会津町	たのせ	37°	07′	16.05″	139°	30′	00.99″	6月5日	0.11	0.07	0.13	0.04	▲ 0.02	国道352号線沿い 木賊温泉入口バス停付近
2186	南会津町	穴原	37°	07′	46.24″	139°	29′	37.89″	6月5日	0.12	0.06	0.14	0.06	▲ 0.02	国道352号線沿い 岩本橋付近
2187	南会津町	小立岩居平	37°	07′	27.54″	139°	27′	56.10″	6月5日	0.11	0.06	0.12	0.05	▲ 0.01	国道352号線沿い 光明寺付近
2188	南会津町	糸沢羽塩平	37°	07′	01.66″	139°	42′	54.12″	6月4日	0.08	0.06	0.07	0.02	0.01	国道121号線沿い 南会津町消防団田島支団第3分団第7部付近
2189	南会津町	糸沢萩ノ原	37°	06′	03.87″	139°	43′	28.12″	6月4日	0.08	0.05	0.08	0.03	0.00	国道121号線沿い 中治橋付近
2190	南会津町	高杖原	37°	06′	37.56″	139°	36′	51.55″	6月4日	0.08	0.07	0.14	0.01	▲ 0.06	高杖スキー場バス停付近
2191	南会津町	高杖原	37°	06′	14.76″	139°	36′	21.06″	6月4日	0.08	0.07	0.08	0.01	0.00	
2192	南会津町	塩ノ原	37°	06′	48.71″	139°	30′	57.21″	6月4日	0.10	0.09	0.11	0.01	▲ 0.01	国道352号線沿い 広瀬橋付近
2193	南会津町	助木生	37°	06′	04.45″	139°	29′	31.29″	6月5日	0.09	0.09	0.11	0.00	▲ 0.02	助木生入口バス停付近
2194	南会津町	大桃間通戸	37°	06′	05.05″	139°	26′	54.71″	6月6日	0.12	0.09	0.15	0.03	▲ 0.03	国道352号線沿い 保太橋付近
2195	南会津町	滝原	37°	05′	50.47″	139°	42′	32.13″	6月4日	0.09	0.07	0.08	0.02	0.01	国道352号線沿い 向滝橋付近
2196	南会津町	滝原熊久保	37°	05′	12.17″	139°	41′	55.13″	6月4日	0.10	0.08	0.12	0.02	▲ 0.02	国道352号線沿い 大滝橋付近
2197	南会津町	八総	37°	05′	51.06″	139°	35′	20.06″	6月4日	0.09	0.06	0.07	0.03	0.02	国道352号線沿い 八総バス停付近
2198	南会津町	岩下	37°	05′	13.16″	139°	35′	48.66″	6月5日	0.08	0.05	0.08	0.03	0.00	国道352号線沿い 精舎橋付近
2199	南会津町	森戸	37°	05′	41.36″	139°	34′	35.07″	6月5日	0.09	0.06	0.08	0.03	0.01	上郷土地改良記念の碑付近
2200	南会津町	伊与戸	37°	05′	31.27″	139°	34′	17.32″	6月5日	0.06	0.06	0.07	0.00	▲ 0.01	熊野神社北側鳥居付近
2201	南会津町	松戸原	37°	05′	34.06″	139°	32′	07.08″	6月5日	0.08	0.09	0.09	▲ 0.01	▲ 0.01	国道352号線沿い 館岩郵便局付近
2202	南会津町	戸中	37°	05′	10.76″	139°	32′	34.48″	6月5日	0.10	0.09	0.09	0.01	0.01	国道352号線沿い 戸中橋付近
2203	南会津町	松戸原	37°	05′	25.66″	139°	31′	58.58″	6月5日	0.10	0.08	0.11	0.02	▲ 0.01	館岩小学校付近
2204	南会津町	大桃出登双六	37°	05′	26.25″	139°	26′	11.91″	6月6日	0.12	0.07	0.13	0.05	▲ 0.01	国道352号線沿い
2205	南会津町	大桃	37°	04′	53.36″	139°	25′	29.32″	6月6日	0.13	0.08	0.14	0.05	▲ 0.01	国道352号線沿い 小豆温泉スノーシェッド北側出入口付近
2206	南会津町	糸沢山王	37°	04′	59.67″	139°	43′	49.32″	6月4日	0.07	0.06	0.08	0.01	▲ 0.01	国道121号線沿い 山王橋付近
2207	南会津町	滝原	37°	04′	43.57″	139°	40′	28.24″	6月4日	0.11	0.08	0.12	0.03	▲ 0.01	国道352号線沿い 金龍橋付近
2208	南会津町	滝原	37°	04′	55.86″	139°	39′	46.26″	6月4日	0.10	0.07	0.12	0.03	▲ 0.02	国道352号線沿い 銀竜橋付近
2209	南会津町	八総	37°	04′	18.93″	139°	38′	45.48″	6月4日	0.12	0.08	0.12	0.04	0.00	国道352号線沿い 八総スノーシェルター東側出入口付近
2210	南会津町	岩下	37°	04′	48.07″	139°	36′	17.86″	6月5日	0.08	0.05	0.07	0.03	0.01	国道352号線沿い 南会津町消防団館岩支団第2分団第2部付近

福島県環境放射線モニタリング・メッシュ調査(第4回)結果(確定値)

平成24年10月1日  
原子力災害現地対策本部(放射線班)  
福島県災害対策本部(原子力班)

(測定値単位:  $\mu$  Sv/h)

No.	市町村	調査地点	(参考) 世界測地系(60進法) 緯度(北緯)			(参考) 世界測地系(60進法) 経度(東経)			調査月日	測定値(測定高さ: 1m)					備考
			今回調査 測定値 a	前回調査 測定値 b	第2回調査 測定値 c	変動の増減幅									
						前回との比較 d=a-b	第2回との比較 e=a-c								
2211	南会津町	角生	37°	04′	15.87″	139°	31′	44.49″	6月5日	0.08	0.07	0.10	0.01	▲ 0.02	県道350号線沿い
2212	南会津町	大桃	37°	04′	49.06″	139°	25′	14.32″	6月6日	0.13	0.10	0.16	0.03	▲ 0.03	湯乃橋付近
2213	南会津町	八総	37°	03′	58.27″	139°	37′	12.66″	6月4日	0.10	0.07	0.10	0.03	0.00	国道352号線沿い 番屋橋付近
2214	南会津町	八総	37°	03′	51.68″	139°	37′	56.66″	6月4日	0.08	0.08	0.09	0.00	▲ 0.01	国道352号線沿い 数間沢橋付近
2215	南会津町	湯ノ花	37°	03′	05.87″	139°	31′	19.59″	6月5日	0.11	0.07	0.09	0.04	0.02	白樺公園付近
2216	南会津町	宮里朴木坂	37°	03′	56.27″	139°	29′	12.40″	6月6日	0.07	0.06	0.08	0.01	▲ 0.01	木賊下バス停付近
2217	南会津町	宮里	37°	03′	33.77″	139°	29′	09.50″	6月6日	0.10	0.08	0.09	0.02	0.01	
2218	南会津町	大桃	37°	03′	57.96″	139°	24′	44.72″	6月6日	0.13	0.09	0.14	0.04	▲ 0.01	国道352号線沿い
2219	相馬市	蒲庭前迫	37°	44′	37.90″	141°	00′	12.93″	6月4日	0.19	0.22	0.33	▲ 0.03	▲ 0.14	県道74号線沿い 蒲庭バス停付近
2220	相馬市	蒲庭坂下	37°	44′	18.20″	141°	00′	17.53″	6月4日	0.36	0.30	0.39	0.06	▲ 0.03	県道74号線沿い
2221	相馬市	光陽1丁目	37°	50′	10.26″	140°	57′	07.53″	6月6日	0.19	0.21	0.24	▲ 0.02	▲ 0.05	県道38号線・県道272号線交差点付近
2222	相馬市	光陽2丁目	37°	49′	58.96″	140°	56′	19.34″	6月6日	0.25	0.25	0.30	0.00	▲ 0.05	光陽中央交差点付近
2223	相馬市	尾浜細田	37°	49′	04.77″	140°	56′	33.24″	6月6日	0.22	0.23	0.27	▲ 0.01	▲ 0.05	細田交差点付近
2224	相馬市	塚部内城	37°	49′	53.76″	140°	55′	07.25″	6月6日	0.24	0.22	0.32	0.02	▲ 0.08	塚部交差点付近
2225	相馬市	石上みさご沢	37°	49′	21.56″	140°	53′	44.35″	6月6日	0.23	0.19	0.30	0.04	▲ 0.07	相馬市大野公民館付近
2226	相馬市	初野西原	37°	49′	24.76″	140°	52′	38.26″	6月7日	0.19	0.23	0.22	▲ 0.04	▲ 0.03	県道228号線沿い
2227	相馬市	初野弘川	37°	49′	15.56″	140°	52′	41.36″	6月7日	0.20	0.21	0.28	▲ 0.01	▲ 0.08	
2228	相馬市	和田館前	37°	48′	32.97″	140°	57′	20.94″	6月6日	0.23	0.17	0.28	0.06	▲ 0.05	百間橋付近
2229	相馬市	新沼坪ヶ迫	37°	48′	42.77″	140°	55′	21.25″	6月6日	0.33	0.34	0.40	▲ 0.01	▲ 0.07	公立病院東入口交差点付近
2230	相馬市	中村本町	37°	48′	04.17″	140°	54′	30.55″	6月7日	0.27	0.29	0.41	▲ 0.02	▲ 0.14	福島県立相馬養護学校付近
2231	相馬市	黒木御門	37°	48′	37.17″	140°	53′	58.55″	6月7日	0.25	0.20	0.24	0.05	0.01	県道228号線沿い 黒木郵便局付近
2232	相馬市	小野天明	37°	47′	51.32″	140°	51′	20.43″	6月7日	0.31	0.33	0.44	▲ 0.02	▲ 0.13	
2233	相馬市	新田南城	37°	47′	12.98″	140°	57′	25.64″	6月4日	0.15	0.15	0.17	0.00	▲ 0.02	新梅川橋付近
2234	相馬市	大曲大毛内	37°	47′	26.58″	140°	56′	40.14″	6月4日	0.24	0.28	0.40	▲ 0.04	▲ 0.16	大曲交差点付近
2235	相馬市	中村北町	37°	47′	55.47″	140°	55′	05.75″	6月7日	0.29	0.29	0.38	0.00	▲ 0.09	相馬市中央公民館付近
2236	相馬市	小野信田	37°	47′	54.67″	140°	52′	54.16″	6月7日	0.24	0.24	0.36	0.00	▲ 0.12	蛭溜池付近
2237	相馬市	小野天明	37°	47′	34.97″	140°	51′	54.27″	6月7日	0.39	0.39	0.49	0.00	▲ 0.10	
2238	相馬市	山上荻平	37°	47′	23.87″	140°	47′	04.79″	6月11日	0.46	0.37	0.62	0.09	▲ 0.16	
2239	相馬市	玉野副霊山	37°	47′	14.17″	140°	43′	05.31″	6月5日	0.69	0.49	0.88	0.20	▲ 0.19	副霊山神社付近
2240	相馬市	柏崎東柏崎	37°	46′	53.68″	140°	58′	06.54″	6月4日	0.14	0.17	0.17	▲ 0.03	▲ 0.03	県道74号線沿い
2241	相馬市	程田潜石	37°	46′	40.28″	140°	56′	22.45″	6月4日	0.43	0.45	0.54	▲ 0.02	▲ 0.11	潜石交差点付近
2242	相馬市	坪田涼ヶ岡	37°	46′	34.88″	140°	54′	42.56″	6月8日	0.24	0.27	0.37	▲ 0.03	▲ 0.13	県道34号線沿い 八幡バス停付近
2243	相馬市	坪田御飯殿前	37°	45′	59.99″	140°	54′	21.06″	6月8日	0.34	0.36	0.47	▲ 0.02	▲ 0.13	台公会堂付近
2244	相馬市	今田西田	37°	46′	33.98″	140°	53′	14.86″	6月8日	0.33	0.35	0.74	▲ 0.02	▲ 0.41	県道270号線沿い 堀坂橋付近

福島県環境放射線モニタリング・メッシュ調査(第4回)結果(確定値)

平成24年10月1日  
原子力災害現地対策本部(放射線班)  
福島県災害対策本部(原子力班)

(測定値単位:  $\mu$ Sv/h)

No.	市町村	調査地点	(参考) 世界測地系(60進法) 緯度(北緯)			(参考) 世界測地系(60進法) 経度(東経)			調査月日	測定値(測定高さ: 1m)					備考
										今回調査 測定値 a	前回調査 測定値 b	第2回調査 測定値 c	変動の増減幅		
													前回との比較 d=a-b	第2回との比較 e=a-c	
2245	相馬市	山上遠藤	37°	46′	40.68″	140°	52′	45.47″	6月8日	0.32	0.31	0.37	0.01	▲ 0.05	国道115号線沿い 山上玉野駐在所付近
2246	相馬市	山上塩手下	37°	46′	24.68″	140°	52′	42.67″	6月8日	0.32	0.32	0.42	0.00	▲ 0.10	
2247	相馬市	山上上並木	37°	46′	04.28″	140°	51′	36.27″	6月12日	0.50	0.41	0.36	0.09	0.14	国道115号線沿い 山上郵便局付近
2248	相馬市	山上間ノ次郎	37°	46′	07.38″	140°	50′	45.98″	6月12日	0.32	0.39	0.47	▲ 0.07	▲ 0.15	国道115号線沿い 間ノ次郎バス停付近
2249	相馬市	山上物倉	37°	46′	42.68″	140°	49′	36.18″	6月12日	0.28	0.27	0.37	0.01	▲ 0.09	国道115号線沿い 物倉バス停付近
2250	相馬市	山上小田原	37°	46′	35.28″	140°	49′	58.28″	6月12日	0.28	0.29	0.37	▲ 0.01	▲ 0.09	国道115号線沿い 小田原バス停付近
2251	相馬市	山上坂下	37°	46′	29.18″	140°	49′	45.98″	6月12日	0.49	0.52	0.67	▲ 0.03	▲ 0.18	第一坂下橋付近
2252	相馬市	山上落合	37°	46′	44.78″	140°	48′	07.77″	6月11日	0.40	0.31	0.73	0.09	▲ 0.33	落合橋付近
2253	相馬市	山上落合	37°	46′	32.95″	140°	48′	00.39″	6月11日	0.79	-	0.97	-	▲ 0.18	国道115号線沿い
2254	相馬市	山上中井塚	37°	46′	24.28″	140°	47′	53.99″	6月11日	0.59	0.60	0.88	▲ 0.01	▲ 0.29	国道115号線沿い 樺橋付近
2255	相馬市	山上中井塚	37°	46′	04.78″	140°	47′	19.49″	6月11日	0.65	0.67	1.0	▲ 0.02	▲ 0.35	国道115号線沿い
2256	相馬市	山上中井塚	37°	46′	00.98″	140°	47′	42.09″	6月11日	0.60	0.57	0.76	0.03	▲ 0.16	国道115号線沿い
2257	相馬市	玉野スゲカリ	37°	46′	33.47″	140°	45′	09.80″	6月11日	1.0	0.65	1.5	0.35	▲ 0.50	国道115号線沿い
2258	相馬市	玉野スゲカリ	37°	46′	35.17″	140°	44′	58.70″	6月5日	0.93	0.78	1.3	0.15	▲ 0.37	
2259	相馬市	玉野スゲカリ	37°	46′	33.97″	140°	44′	19.31″	6月5日	0.66	0.53	1.4	0.13	▲ 0.74	玉野溜池付近
2260	相馬市	東玉野須場	37°	46′	22.07″	140°	44′	49.51″	6月5日	0.85	0.65	1.1	0.20	▲ 0.25	国道115号線沿い
2261	相馬市	玉野孫左工門沢	37°	46′	11.37″	140°	43′	24.61″	6月5日	0.89	0.63	1.2	0.26	▲ 0.31	玉野橋バス停付近
2262	相馬市	玉野町	37°	46′	10.97″	140°	42′	54.12″	6月5日	1.2	1.2	1.6	0.00	▲ 0.40	玉野中学校付近
2263	相馬市	磯部狐穴	37°	45′	53.29″	140°	59′	21.24″	6月4日	0.09	0.09	0.11	0.00	▲ 0.02	県道74号線沿い
2264	相馬市	赤木上原田	37°	45′	22.09″	140°	56′	05.95″	6月8日	0.22	0.26	0.32	▲ 0.04	▲ 0.10	日立木駅付近
2265	相馬市	富沢ぬかり	37°	45′	04.19″	140°	54′	55.86″	6月8日	0.31	0.33	0.44	▲ 0.02	▲ 0.13	県道34号線沿い
2266	相馬市	富沢焼切	37°	45′	02.49″	140°	54′	11.66″	6月8日	0.46	0.51	0.67	▲ 0.05	▲ 0.21	
2267	相馬市	東玉野町裏	37°	45′	05.39″	140°	43′	59.25″	6月5日	2.1	1.5	2.9	0.60	▲ 0.80	
2268	相馬市	柚木葉山前	37°	44′	27.90″	140°	58′	51.74″	6月4日	0.27	0.29	0.42	▲ 0.02	▲ 0.15	葉山前バス停付近
2269	相馬市	柚木北江ノ入	37°	44′	25.85″	140°	58′	19.33″	6月4日	0.19	0.22	0.25	▲ 0.03	▲ 0.06	柚木公会堂付近
2270	相馬市	相馬市蒲庭孫目	37°	43′	19.41″	141°	00′	30.74″	5月30日	0.09	0.08	0.12	0.01	▲ 0.03	県道74号線沿い
2271	南相馬市	鹿島区南海老大森	37°	42′	24.51″	141°	00′	17.94″	5月30日	0.19	0.22	0.23	▲ 0.03	▲ 0.04	県道266号線沿い
2272	南相馬市	鹿島区北右田軍塚	37°	41′	48.22″	141°	00′	11.84″	5月30日	0.20	0.24	0.34	▲ 0.04	▲ 0.14	
2273	南相馬市	鹿島区大内杉内	37°	41′	09.32″	141°	00′	18.44″	5月30日	0.15	0.19	0.23	▲ 0.04	▲ 0.08	県道74号線沿い
2274	南相馬市	原町区金沢荒治郎	37°	39′	48.63″	141°	00′	16.75″	6月11日	0.13	0.17	0.21	▲ 0.04	▲ 0.08	南相馬市消防団原町区団第4分団第6部付近
2275	南相馬市	原町区北泉地藏堂	37°	39′	09.94″	141°	00′	54.05″	6月11日	0.15	0.14	0.17	0.01	▲ 0.02	東北電力グリーンパーク出入口付近
2276	南相馬市	原町区泉町池	37°	39′	02.24″	141°	00′	15.95″	6月11日	0.18	0.21	0.23	▲ 0.03	▲ 0.05	南相馬市消防団原町区団第4分団第2部付近
2277	南相馬市	原町区萱浜才ノ下	37°	37′	28.01″	141°	00′	44.39″	6月12日	0.12	0.16	0.24	▲ 0.04	▲ 0.12	
2278	南相馬市	原町区雫聖下	37°	36′	46.35″	141°	00′	15.36″	6月12日	0.25	0.26	0.32	▲ 0.01	▲ 0.07	聖下交差点付近

福島県環境放射線モニタリング・メッシュ調査(第4回)結果(確定値)

平成24年10月1日  
原子力災害現地対策本部(放射線班)  
福島県災害対策本部(原子力班)

(測定値単位:  $\mu$  Sv/h)

No.	市町村	調査地点	(参考) 世界測地系(60進法) 緯度(北緯)			(参考) 世界測地系(60進法) 経度(東経)			調査月日	測定値(測定高さ: 1m)					備考
										今回調査 測定値 a	前回調査 測定値 b	第2回調査 測定値 c	変動の増減幅		
													前回との比較 d=a-b	第2回との比較 e=a-c	
2279	南相馬市	原町区大壘梨木下	37°	36′	32.35″	141°	00′	08.36″	6月12日	0.17	0.18	0.28	▲ 0.01	▲ 0.11	南相馬市消防団原町区団第3分団第5部付近
2280	南相馬市	鹿島区永渡尾張沢	37°	44′	35.60″	140°	56′	38.55″	5月28日	0.31	0.33	0.41	▲ 0.02	▲ 0.10	尾張沢跨線橋付近
2281	南相馬市	鹿島区御山鍵取	37°	44′	07.90″	140°	55′	11.26″	5月28日	0.46	0.49	0.57	▲ 0.03	▲ 0.11	鍵取橋付近
2282	南相馬市	鹿島区御山願阿弥田	37°	44′	35.10″	140°	54′	54.86″	5月28日	0.41	0.50	0.62	▲ 0.09	▲ 0.21	県道34号線沿い 長老バス停付近
2283	南相馬市	鹿島区北屋形浦向	37°	43′	31.51″	140°	58′	47.24″	5月30日	0.34	0.38	0.47	▲ 0.04	▲ 0.13	浦向地区圍場整備記念碑付近
2284	南相馬市	鹿島区南柚木八久々沢	37°	43′	46.80″	140°	57′	30.55″	5月30日	0.44	0.48	0.54	▲ 0.04	▲ 0.10	
2285	南相馬市	鹿島区横手白坂前	37°	43′	48.20″	140°	56′	17.86″	5月28日	0.31	0.35	0.53	▲ 0.04	▲ 0.22	
2286	南相馬市	鹿島区山下中ノ内	37°	43′	22.30″	140°	55′	33.56″	5月28日	0.38	0.46	0.53	▲ 0.08	▲ 0.15	県道34号線沿い 中ノ内バス停付近
2287	南相馬市	鹿島区栃窪原東	37°	43′	36.60″	140°	53′	35.97″	5月25日	0.56	0.62	0.80	▲ 0.06	▲ 0.24	県道268号線沿い 栃窪公会堂付近
2288	南相馬市	鹿島区栃窪熊ノ林	37°	43′	26.40″	140°	53′	16.77″	5月25日	0.61	0.75	0.90	▲ 0.14	▲ 0.29	県道268号線沿い
2289	南相馬市	鹿島区上栃窪瀬ノ沢	37°	43′	16.10″	140°	53′	20.87″	5月25日	0.71	0.78	0.89	▲ 0.07	▲ 0.18	古川橋付近
2290	南相馬市	鹿島区上栃窪宮後	37°	43′	30.30″	140°	52′	39.77″	5月25日	0.50	0.55	0.75	▲ 0.05	▲ 0.25	県道268号線沿い 上栃窪公会堂付近
2291	南相馬市	鹿島区上栃窪善並	37°	43′	26.30″	140°	52′	10.18″	5月25日	0.74	0.70	0.92	0.04	▲ 0.18	県道268号線沿い
2292	南相馬市	鹿島区上栃窪久保町	37°	43′	24.80″	140°	52′	41.48″	5月25日	0.58	0.70	0.91	▲ 0.12	▲ 0.33	久保橋付近
2293	南相馬市	鹿島区上栃窪石刈	37°	43′	08.00″	140°	51′	04.73″	5月25日	1.1	1.1	1.3	0.00	▲ 0.20	県道268号線沿い
2294	南相馬市	鹿島区上栃窪石刈	37°	43′	07.40″	140°	50′	07.09″	5月25日	1.6	1.5	1.8	0.10	▲ 0.20	県道268号線沿い 観音沢橋付近
2295	南相馬市	鹿島区上栃窪石刈	37°	43′	05.40″	140°	50′	10.49″	5月25日	1.6	1.6	2.2	0.00	▲ 0.60	県道268号線沿い 飯館村との境界付近
2296	南相馬市	鹿島区南屋形北原	37°	42′	38.81″	140°	59′	04.65″	5月30日	0.16	0.16	0.22	0.00	▲ 0.06	八沢小学校付近
2297	南相馬市	鹿島区横手柳町	37°	42′	44.91″	140°	57′	44.85″	5月30日	0.28	0.33	0.43	▲ 0.05	▲ 0.15	横手交差点付近
2298	南相馬市	鹿島区寺内籾内	37°	42′	05.41″	140°	57′	32.75″	6月8日	0.40	0.42	0.62	▲ 0.02	▲ 0.22	稲荷神社付近
2299	南相馬市	鹿島区小山田隠町	37°	42′	37.61″	140°	55′	14.06″	5月28日	0.50	0.58	0.71	▲ 0.08	▲ 0.21	山神社出入口付近
2300	南相馬市	鹿島区小山田ブナ坂	37°	42′	37.51″	140°	55′	06.57″	5月28日	0.66	0.71	0.89	▲ 0.05	▲ 0.23	
2301	南相馬市	鹿島区小山田戸ノ内	37°	42′	29.41″	140°	55′	42.96″	5月28日	0.29	0.33	0.42	▲ 0.04	▲ 0.13	県道34号線沿い 小山田バス停付近
2302	南相馬市	鹿島区上栃窪瀬ノ沢	37°	42′	52.39″	140°	53′	01.32″	5月25日	1.1	0.93	1.4	0.17	▲ 0.30	
2303	南相馬市	鹿島区上栃窪萩平	37°	42′	52.90″	140°	51′	56.18″	5月25日	1.6	-	2.0	-	▲ 0.40	
2304	南相馬市	鹿島区上栃窪石刈	37°	42′	54.50″	140°	50′	38.69″	5月25日	1.5	1.4	2.0	0.10	▲ 0.50	県道268号線沿い
2305	南相馬市	鹿島区小島田仲屋敷	37°	41′	47.22″	140°	59′	02.15″	6月8日	0.18	0.19	0.20	▲ 0.01	▲ 0.02	薬師堂橋付近
2306	南相馬市	鹿島区小島田原畑	37°	41′	02.92″	140°	58′	51.25″	6月8日	0.12	0.13	0.18	▲ 0.01	▲ 0.06	川子橋北交差点付近
2307	南相馬市	鹿島区寺内菖蒲畑場	37°	41′	36.32″	140°	56′	38.66″	5月28日	0.32	0.30	0.43	0.02	▲ 0.11	県道267号線沿い 上寺内公民館付近
2308	南相馬市	鹿島区小池ミタラセ	37°	41′	25.02″	140°	54′	54.37″	5月25日	0.80	0.81	1.0	▲ 0.01	▲ 0.20	県道267号線沿い 風呂湯バス停付近
2309	南相馬市	鹿島区榎原竹花	37°	41′	20.61″	140°	54′	04.97″	5月25日	1.1	1.2	1.4	▲ 0.10	▲ 0.30	県道267号線沿い 中塚バス停付近
2310	南相馬市	鹿島区榎原百枚	37°	41′	28.81″	140°	53′	11.68″	5月25日	1.4	1.2	1.6	0.20	▲ 0.20	児頭滝橋付近
2311	南相馬市	鹿島区榎原地蔵木	37°	41′	14.02″	140°	50′	43.82″	6月1日	1.8	1.2	1.8	0.60	0.00	県道12号線沿い 不動滝橋付近
2312	南相馬市	原町区大原	37°	41′	29.21″	140°	49′	24.10″	6月1日	1.6	1.7	3.3	▲ 0.10	▲ 1.7	県道12号線沿い

福島県環境放射線モニタリング・メッシュ調査(第4回)結果(確定値)

平成24年10月1日  
原子力災害現地対策本部(放射線班)  
福島県災害対策本部(原子力班)

(測定値単位:  $\mu$ Sv/h)

No.	市町村	調査地点	(参考) 世界測地系(60進法) 緯度(北緯)			(参考) 世界測地系(60進法) 経度(東経)			調査月日	測定値(測定高さ:1m)					備考
										今回調査 測定値 a	前回調査 測定値 b	第2回調査 測定値 c	変動の増減幅		
													前回との比較 d=a-b	第2回との比較 e=a-c	
2313	南相馬市	原町区金沢物見山	37°	40′	07.73″	140°	59′	06.05″	6月8日	0.27	0.26	0.38	0.01	▲ 0.11	金沢交差点付近
2314	南相馬市	鹿島区塩崎戸屋前	37°	40′	50.32″	140°	58′	06.16″	5月28日	0.47	0.48	0.52	▲ 0.01	▲ 0.05	
2315	南相馬市	鹿島区塩崎内ノ倉	37°	40′	30.82″	140°	57′	52.26″	5月28日	0.35	0.43	0.62	▲ 0.08	▲ 0.27	県道120号線沿い
2316	南相馬市	鹿島区寺内横峯	37°	40′	59.02″	140°	56′	44.86″	5月28日	0.44	0.45	0.58	▲ 0.01	▲ 0.14	
2317	南相馬市	原町区深野入龍田	37°	40′	33.22″	140°	55′	57.67″	6月8日	0.64	0.72	0.93	▲ 0.08	▲ 0.29	県道34号線沿い 原町木材工業団地付近
2318	南相馬市	原町区深野中川原	37°	40′	02.83″	140°	55′	55.57″	6月8日	0.56	0.69	0.94	▲ 0.13	▲ 0.38	県道34号線沿い 木戸内橋付近
2319	南相馬市	原町区大原柳平	37°	40′	40.33″	140°	53′	36.30″	6月1日	1.9	2.0	2.5	▲ 0.10	▲ 0.60	
2320	南相馬市	原町区下高平雁明	37°	39′	01.84″	140°	59′	07.36″	6月11日	0.35	0.49	0.44	▲ 0.14	▲ 0.09	下高平交差点付近
2321	南相馬市	原町区上高平中里	37°	39′	04.43″	140°	57′	38.16″	6月11日	0.32	0.39	0.45	▲ 0.07	▲ 0.13	県道120号線沿い
2322	南相馬市	原町区深野原田	37°	39′	45.73″	140°	56′	09.37″	6月8日	0.81	0.85	1.1	▲ 0.04	▲ 0.29	
2323	南相馬市	原町区信田沢上信田	37°	39′	05.93″	140°	55′	24.07″	6月4日	0.96	1.1	1.4	▲ 0.14	▲ 0.44	南相馬市消防団原町区団第5分団第3部付近
2324	南相馬市	原町区大原中田	37°	39′	40.13″	140°	54′	37.18″	6月1日	0.83	1.2	1.3	▲ 0.37	▲ 0.47	県道12号線沿い
2325	南相馬市	原町区大谷中川原	37°	39′	36.23″	140°	54′	20.88″	6月1日	1.8	1.7	2.1	0.10	▲ 0.30	中川原橋付近
2326	南相馬市	原町区大谷砂利	37°	39′	02.83″	140°	54′	09.48″	6月1日	1.5	1.8	2.4	▲ 0.30	▲ 0.90	原町区大谷壘園付近
2327	南相馬市	原町区大原宮下	37°	39′	55.82″	140°	53′	35.68″	6月1日	1.7	1.9	2.6	▲ 0.20	▲ 0.90	綿津見神社出入口付近
2328	南相馬市	原町区大谷山王林	37°	39′	13.63″	140°	53′	39.18″	6月1日	2.7	2.3	3.3	0.40	▲ 0.60	
2329	南相馬市	原町区高見町2丁目	37°	38′	10.24″	140°	59′	02.76″	6月12日	0.39	0.40	0.47	▲ 0.01	▲ 0.08	市立病院前交差点付近
2330	南相馬市	原町区上北高平西谷地	37°	38′	55.23″	140°	58′	17.26″	6月11日	0.34	0.33	0.40	0.01	▲ 0.06	県道74号線沿い 南相馬市消防団原町区団第4分団第4部付近
2331	南相馬市	原町区旭町2丁目	37°	38′	15.87″	140°	58′	14.57″	6月12日	0.36	0.33	0.44	0.03	▲ 0.08	県道262号線沿い 原ノ町駅付近
2332	南相馬市	原町区北町	37°	38′	50.13″	140°	57′	06.27″	6月11日	0.41	0.57	0.72	▲ 0.16	▲ 0.31	県道12号線沿い
2333	南相馬市	原町区本町2丁目	37°	38′	29.94″	140°	57′	26.76″	6月12日	0.32	0.26	0.34	0.06	▲ 0.02	県道12号線沿い 南相馬市役所付近
2334	南相馬市	原町区石神坂下	37°	38′	34.53″	140°	56′	11.37″	6月4日	0.42	0.58	0.80	▲ 0.16	▲ 0.38	石神生涯学習センター出入口付近
2335	南相馬市	原町区大木戸金場	37°	38′	06.66″	140°	56′	22.57″	6月6日	0.67	0.73	1.1	▲ 0.06	▲ 0.43	県道62号線沿い
2336	南相馬市	原町区牛来西谷地	37°	37′	22.05″	140°	58′	32.76″	6月12日	0.33	0.37	0.66	▲ 0.04	▲ 0.33	
2337	南相馬市	原町区押釜戸島土	37°	37′	58.54″	140°	55′	22.58″	6月4日	0.56	0.69	0.99	▲ 0.13	▲ 0.43	県道62号線沿い 常磐自動車道立体交差点付近
2338	南相馬市	原町区高倉北屋敷	37°	37′	53.54″	140°	54′	07.48″	6月4日	1.4	1.5	2.2	▲ 0.10	▲ 0.80	県道62号線沿い 孫四郎橋付近
2339	南相馬市	原町区高倉東国見	37°	37′	35.44″	140°	53′	33.99″	6月4日	2.8	3.1	3.6	▲ 0.30	▲ 0.80	県道62号線沿い 高ノ倉ダム公園出入口付近
2340	南相馬市	原町区高倉東国見	37°	37′	33.24″	140°	53′	12.49″	6月4日	3.2	3.0	4.9	0.20	▲ 1.7	県道62号線沿い 川内平橋付近
2341	南相馬市	原町区高倉七曲	37°	37′	39.04″	140°	52′	38.69″	6月4日	3.4	3.4	4.5	0.00	▲ 1.1	県道62号線 山神大橋付近
2342	南相馬市	原町区高倉井神	37°	36′	16.65″	140°	59′	30.46″	6月12日	0.31	0.34	0.37	▲ 0.03	▲ 0.06	磐城太田駅付近
2343	南相馬市	原町区上太田坂下	37°	36′	23.65″	140°	56′	53.07″	6月6日	0.72	0.76	1.0	▲ 0.04	▲ 0.28	
2344	南相馬市	原町区馬場中内	37°	36′	30.75″	140°	55′	37.28″	6月6日	0.59	0.66	1.4	▲ 0.07	▲ 0.81	馬場公会堂付近
2345	南相馬市	原町区矢川原堂ノ前	37°	35′	59.25″	140°	56′	50.07″	6月6日	0.67	0.70	1.1	▲ 0.03	▲ 0.43	矢川原公会堂付近
2346	南相馬市	原町区片倉畦原	37°	35′	40.25″	140°	55′	51.48″	6月6日	1.1	1.2	1.6	▲ 0.10	▲ 0.50	県道34号線沿い 南相馬市馬事公苑付近

福島県環境放射線モニタリング・メッシュ調査(第4回)結果(確定値)

平成24年10月1日  
原子力災害現地対策本部(放射線班)  
福島県災害対策本部(原子力班)

(測定値単位:  $\mu\text{Sv/h}$ )

No.	市町村	調査地点	(参考) 世界測地系(60進法) 緯度(北緯)			(参考) 世界測地系(60進法) 経度(東経)			調査月日	測定値(測定高さ: 1m)					備 考
										今回調査 測定値 a	前回調査 測定値 b	第2回調査 測定値 c	変動の増減幅		
													前回との比較 d=a-b	第2回との比較 e=a-c	
2347	南相馬市	原町区片倉八重米坂	37°	35′	30.55″	140°	54′	23.99″	6月6日	2.4	2.9	3.6	▲ 0.50	▲ 1.20	南相馬フライングクラブ片倉飛行場付近
2348	南相馬市	原町区片倉片倉	37°	35′	21.15″	140°	54′	43.19″	6月6日	1.2	1.2	1.6	0.00	▲ 0.40	
2349	南相馬市	原町区高倉	37°	35′	39.95″	140°	53′	42.39″	6月6日	3.0	2.8	3.7	0.20	▲ 0.70	県道49号線沿い 赤根トンネル北側出入口付近
2350	広野町	下北迫二ツ沼	37°	14′	14.82″	141°	00′	20.91″	5月25日	0.65	0.63	0.94	0.02	▲ 0.29	東京電力広野火力発電所付近
2351	広野町	下北迫北釜	37°	13′	01.40″	141°	00′	25.86″	5月25日	0.36	0.37	0.41	▲ 0.01	▲ 0.05	
2352	広野町	上北迫岩沢	37°	14′	07.49″	140°	59′	08.22″	5月25日	0.47	0.49	0.39	▲ 0.02	0.08	常磐自動車道広野IC出入口付近
2353	広野町	上北迫	37°	14′	22.29″	140°	58′	36.23″	5月25日	0.63	0.73	0.91	▲ 0.10	▲ 0.28	県道35号線沿い 太田農橋付近
2354	広野町	上浅見川	37°	14′	02.19″	140°	55′	33.84″	5月25日	0.37	0.34	0.54	0.03	▲ 0.17	県道249号線沿い
2355	広野町	上浅見川向	37°	14′	31.99″	140°	54′	14.85″	5月25日	0.70	0.58	0.92	0.12	▲ 0.22	碓平橋付近
2356	広野町	上浅見川下等平	37°	14′	10.69″	140°	54′	42.35″	5月25日	0.50	0.48	0.67	0.02	▲ 0.17	県道249号線沿い
2357	広野町	上浅見川小松	37°	13′	11.90″	140°	58′	17.13″	5月25日	0.37	0.41	0.49	▲ 0.04	▲ 0.12	小松地区集会所付近
2358	広野町	上浅見川	37°	13′	25.80″	140°	56′	18.34″	5月25日	0.42	0.41	0.61	0.01	▲ 0.19	県道249号線沿い 五社山橋付近
2359	広野町	上浅見川	37°	13′	11.40″	140°	56′	32.54″	5月25日	0.37	0.41	0.52	▲ 0.04	▲ 0.15	県道249号線沿い
2360	広野町	上浅見川平鈴	37°	13′	59.99″	140°	55′	06.44″	5月25日	0.47	0.41	0.67	0.06	▲ 0.20	県道249号線沿い
2361	広野町	下北迫苗代替	37°	12′	45.40″	140°	59′	39.09″	5月25日	0.30	0.29	0.39	0.01	▲ 0.09	広野町公民館付近
2362	広野町	折木大平	37°	12′	11.81″	140°	59′	34.23″	5月25日	0.30	0.34	0.42	▲ 0.04	▲ 0.12	国道6号線・県道246号線交差点付近
2363	広野町	折木南沢	37°	11′	58.11″	140°	57′	08.04″	5月25日	0.31	0.36	0.40	▲ 0.05	▲ 0.09	
2364	広野町	折木南沢	37°	11′	54.11″	140°	57′	30.44″	5月25日	0.45	0.49	0.57	▲ 0.04	▲ 0.12	南沢地区集会所付近
2365	川内村	上川内大平	37°	23′	46.02″	140°	44′	16.87″	5月23日	0.66	0.60	0.86	0.06	▲ 0.20	
2366	川内村	上川内十八窪	37°	22′	59.92″	140°	44′	54.58″	5月23日	0.38	0.37	0.47	0.01	▲ 0.09	県道112号線沿い
2367	川内村	上川内後谷地	37°	23′	12.12″	140°	43′	50.28″	5月23日	0.43	0.46	0.53	▲ 0.03	▲ 0.10	県道112号線沿い
2368	川内村	上川内	37°	23′	03.82″	140°	42′	33.48″	5月23日	1.2	0.97	2.1	0.24	▲ 0.89	県道112号線沿い
2369	川内村	上川内蘆ノ巣	37°	22′	29.93″	140°	48′	07.26″	5月24日	0.56	0.51	0.61	0.05	▲ 0.05	国道399号線沿い あぶくまロマンチック街道石碑付近
2370	川内村	上川内下原	37°	22′	28.63″	140°	45′	24.07″	5月23日	0.44	0.43	0.52	0.01	▲ 0.08	県道112号線沿い 前谷地橋付近
2371	川内村	上川内高見管根	37°	22′	08.49″	140°	43′	57.32″	5月23日	0.66	0.60	0.85	0.06	▲ 0.19	
2372	川内村	上川内炭焼場	37°	21′	30.55″	140°	48′	39.41″	5月23日	0.36	0.27	0.42	0.09	▲ 0.06	
2373	川内村	上川内三合田	37°	21′	03.04″	140°	47′	55.96″	5月23日	0.28	0.31	0.35	▲ 0.03	▲ 0.07	長福寺付近
2374	川内村	上川内長網	37°	21′	41.63″	140°	46′	10.67″	5月23日	0.34	0.29	0.45	0.05	▲ 0.11	県道112号線沿い
2375	川内村	上川内水渡	37°	21′	01.34″	140°	46′	58.47″	5月23日	0.29	0.28	0.40	0.01	▲ 0.11	県道112号線沿い
2376	川内村	上川内川上	37°	21′	34.64″	140°	43′	58.38″	5月23日	0.55	0.52	0.73	0.03	▲ 0.18	
2377	川内村	上川内	37°	21′	12.83″	140°	43′	45.48″	5月23日	0.70	-	0.98	-	▲ 0.28	
2378	川内村	上川内	37°	21′	37.93″	140°	42′	59.14″	5月23日	0.72	-	0.99	-	▲ 0.27	
2379	川内村	上川内	37°	21′	04.83″	140°	42′	51.99″	5月23日	0.85	-	0.81	-	0.04	高塚高原キャンプ場出入口付近
2380	川内村	上川内早渡	37°	20′	18.34″	140°	48′	35.06″	5月23日	0.26	0.25	0.31	0.01	▲ 0.05	国道399号線沿い



福島県環境放射線モニタリング・メッシュ調査(第4回)結果(確定値)

平成24年10月1日  
原子力災害現地対策本部(放射線班)  
福島県災害対策本部(原子力班)

(測定値単位:  $\mu\text{Sv/h}$ )

No.	市町村	調査地点	(参考) 世界測地系(60進法) 緯度(北緯)			(参考) 世界測地系(60進法) 経度(東経)			調査月日	測定値(測定高さ: 1m)					備 考
										今回調査 測定値 a	前回調査 測定値 b	第2回調査 測定値 c	変動の増減幅		
													前回との比較 d=a-b	第2回との比較 e=a-c	
2381	川内村	上川内	37°	20′	25.66″	140°	46′	58.37″	5月23日	0.30	0.25	0.43	0.05	▲ 0.13	
2382	川内村	下川内石崎	37°	19′	01.95″	140°	50′	05.26″	5月23日	0.27	0.35	0.47	▲ 0.08	▲ 0.20	国道399号線沿い 第6区集会所出入口付近
2383	川内村	下川内宮渡	37°	19′	51.75″	140°	48′	58.96″	5月23日	0.23	0.27	0.36	▲ 0.04	▲ 0.13	国道399号線沿い 努ヶ橋付近
2384	川内村	上川内瀬耳上	37°	19′	24.05″	140°	47′	07.47″	5月24日	0.24	0.27	0.32	▲ 0.03	▲ 0.08	上川内橋付近
2385	川内村	上川内大根森	37°	19′	21.75″	140°	47′	00.67″	5月24日	0.36	0.33	0.38	0.03	▲ 0.02	県道36号線沿い
2386	川内村	上川内	37°	19′	44.95″	140°	46′	16.87″	5月24日	0.22	0.20	0.31	0.02	▲ 0.09	万太郎橋付近
2387	川内村	上川内	37°	19′	13.84″	140°	44′	38.03″	5月24日	0.46	-	0.79	-	▲ 0.33	蛙橋付近
2388	川内村	下川内御所平	37°	18′	48.36″	140°	50′	02.06″	5月23日	0.31	0.39	0.62	▲ 0.08	▲ 0.31	国道399号線沿い
2389	川内村	下川内小田代	37°	18′	18.41″	140°	50′	45.22″	5月24日	0.41	0.77	1.1	▲ 0.36	▲ 0.69	県道250号線沿い
2390	川内村	上川内木ノ葉橋	37°	18′	18.35″	140°	45′	58.58″	5月24日	0.35	0.32	0.39	0.03	▲ 0.04	県道36号線沿い
2391	川内村	上川内	37°	18′	41.45″	140°	44′	42.88″	5月24日	0.51	-	0.68	-	▲ 0.17	
2392	川内村	下川内	37°	17′	48.26″	140°	51′	23.75″	5月24日	0.71	0.65	1.0	0.06	▲ 0.29	県道250号線沿い
2393	川内村	下川内手古岡	37°	17′	15.07″	140°	50′	25.36″	5月24日	0.72	0.71	0.93	0.01	▲ 0.21	国道399号線沿い 宇都川橋付近
2394	川内村	下川内手古岡	37°	17′	33.46″	140°	49′	16.36″	5月24日	0.98	0.83	1.4	0.15	▲ 0.42	
2395	川内村	下川内手古岡	37°	17′	03.97″	140°	49′	33.76″	5月24日	1.2	1.1	1.6	0.06	▲ 0.44	手古岡橋付近
2396	川内村	下川内手古岡	37°	16′	51.67″	140°	50′	24.96″	5月24日	0.38	0.53	0.60	▲ 0.15	▲ 0.22	国道399号線沿い 手古岡トンネル西側出入口付近
2397	川内村	下川内手古岡	37°	16′	17.97″	140°	50′	12.56″	5月24日	0.62	0.68	0.83	▲ 0.06	▲ 0.21	国道399号線沿い 遠山橋付近
2398	川内村	下川内三ツ石	37°	16′	31.27″	140°	48′	15.37″	5月24日	2.4	2.5	3.5	▲ 0.15	▲ 1.2	勝追橋付近
2399	川内村	下川内バク	37°	15′	44.88″	140°	50′	11.36″	5月24日	0.62	0.48	0.79	0.14	▲ 0.17	国道399号線沿い
2400	川内村	下川内バク	37°	15′	43.18″	140°	50′	12.16″	5月24日	0.57	0.55	0.84	0.02	▲ 0.27	国道399号線沿い
2401	新地町	埴木崎木崎	37°	53′	51.33″	140°	54′	06.84″	5月25日	0.19	0.20	0.32	▲ 0.01	▲ 0.13	国道6号線沿い 宮城県との境界付近
2402	新地町	埴木崎木崎	37°	53′	41.34″	140°	54′	14.14″	5月25日	0.21	0.22	0.33	▲ 0.01	▲ 0.12	国道6号線沿い
2403	新地町	埴木崎台	37°	53′	03.14″	140°	54′	51.24″	5月25日	0.16	0.18	0.22	▲ 0.02	▲ 0.06	県道103号線・国道6号線交差点付近
2404	新地町	福田中里	37°	53′	23.94″	140°	53′	36.64″	5月25日	0.24	0.21	0.31	0.03	▲ 0.07	県道103号線沿い 福田小学校付近
2405	新地町	福田新堀	37°	53′	26.24″	140°	52′	47.55″	5月25日	0.19	0.27	0.31	▲ 0.08	▲ 0.12	県道103号線沿い
2406	新地町	大戸浜前田下	37°	52′	13.25″	140°	56′	06.93″	5月25日	0.11	0.09	0.11	0.02	0.00	県道38号線沿い
2407	新地町	谷地小屋舁形	37°	52′	54.14″	140°	55′	34.23″	5月25日	0.10	0.11	0.16	▲ 0.01	▲ 0.06	
2408	新地町	小川清水小路	37°	52′	08.95″	140°	55′	09.74″	5月25日	0.17	0.19	0.24	▲ 0.02	▲ 0.07	小川交差点付近
2409	新地町	谷地小屋南狼沢	37°	52′	23.64″	140°	53′	06.95″	5月25日	0.19	0.22	0.29	▲ 0.03	▲ 0.10	
2410	新地町	福田一ツ滝	37°	52′	59.74″	140°	51′	25.45″	5月25日	0.36	0.31	0.42	0.05	▲ 0.06	県道103号線沿い 宮城県との境界付近
2411	新地町	真弓原畑	37°	52′	31.84″	140°	51′	58.05″	5月25日	0.26	0.24	0.33	0.02	▲ 0.07	茱萸の木橋付近
2412	新地町	杉目中丁	37°	51′	50.15″	140°	53′	44.15″	5月25日	0.28	0.27	0.36	0.01	▲ 0.08	県道273号線沿い
2413	新地町	杉目飯樋	37°	51′	25.85″	140°	52′	50.75″	5月25日	0.16	0.19	0.32	▲ 0.03	▲ 0.16	県道273号線沿い 福島県林木育種新地圃場出入口付近
2414	新地町	駒ヶ嶺大沢北	37°	51′	05.15″	140°	51′	11.76″	5月25日	0.38	0.30	0.45	0.08	▲ 0.07	国道113号線沿い 宮城県との境界付近

福島県環境放射線モニタリング・メッシュ調査(第4回)結果(確定値)

平成24年10月1日  
原子力災害現地対策本部(放射線班)  
福島県災害対策本部(原子力班)

(測定値単位:  $\mu\text{Sv/h}$ )

No.	市町村	調査地点	(参考) 世界測地系(60進法) 緯度(北緯)			(参考) 世界測地系(60進法) 経度(東経)			調査月日	測定値(測定高さ: 1m)					備考
										今回調査 測定値 a	前回調査 測定値 b	第2回調査 測定値 c	変動の増減幅		
													前回との比較 d=a-b	第2回との比較 e=a-c	
2415	新地町	駒ヶ嶺今神	37°	50′	40.86″	140°	56′	54.03″	5月25日	0.14	0.17	0.22	▲ 0.03	▲ 0.08	新地発電所わくわくランド出入口付近
2416	新地町	駒ヶ嶺東善寺下	37°	50′	50.56″	140°	55′	13.54″	5月25日	0.28	0.26	0.23	0.02	0.05	駒ヶ嶺交差点付近
2417	新地町	駒ヶ嶺原田	37°	50′	36.06″	140°	53′	32.75″	5月25日	0.24	0.25	0.31	▲ 0.01	▲ 0.07	国道113号線沿い
2418	いわき市	川前町小白井下岐	37°	18′	54.58″	140°	42′	26.16″	5月30日	0.38	0.33	0.46	0.05	▲ 0.08	県道36号線沿い
2419	いわき市	川前町小白井芋島	37°	17′	32.96″	140°	44′	41.19″	5月30日	0.33	0.30	0.49	0.03	▲ 0.16	県道36号線沿い
2420	いわき市	川前町小白井大小屋	37°	18′	14.25″	140°	42′	39.49″	5月30日	0.19	0.18	0.24	0.01	▲ 0.05	県道36号線沿い
2421	いわき市	川前町下桶売	37°	17′	25.46″	140°	45′	30.88″	5月30日	0.28	0.24	0.45	0.04	▲ 0.17	県道287号線沿い よしまた橋付近
2422	いわき市	川前町小白井芋島	37°	17′	36.66″	140°	44′	19.29″	5月30日	0.34	0.31	0.43	0.03	▲ 0.09	県道36号線沿い
2423	いわき市	川前町小白井芋島	37°	17′	35.36″	140°	43′	37.89″	5月30日	0.37	0.39	0.49	▲ 0.02	▲ 0.12	県道36号線沿い 鬼ヶ城上橋付近
2424	いわき市	川前町小白井精才	37°	17′	12.16″	140°	43′	07.10″	5月31日	0.35	0.29	0.41	0.06	▲ 0.06	県道359号線沿い
2425	いわき市	川前町小白井将監小屋	37°	17′	53.85″	140°	42′	27.50″	5月30日	0.26	0.24	0.31	0.02	▲ 0.05	県道145号線沿い 小白井小中学校付近
2426	いわき市	川前町小白井精才	37°	17′	50.35″	140°	42′	35.70″	5月30日	0.21	0.21	0.29	0.00	▲ 0.08	県道145号線沿い
2427	いわき市	川前町小白井芋島	37°	17′	41.35″	140°	42′	48.20″	5月30日	0.30	0.31	0.39	▲ 0.01	▲ 0.09	県道36号線沿い
2428	いわき市	川前町小白井将監小屋	37°	17′	48.45″	140°	41′	39.20″	5月30日	0.50	0.48	0.62	0.02	▲ 0.12	県道145号線沿い 田村市との境界付近
2429	いわき市	川前町下桶売荻	37°	16′	26.17″	140°	47′	05.08″	6月1日	2.1	1.8	2.6	0.30	▲ 0.51	
2430	いわき市	川前町下桶売荻	37°	16′	14.27″	140°	46′	58.48″	6月1日	3.1	-	3.4	-	▲ 0.30	
2431	いわき市	川前町下桶売荻	37°	16′	43.96″	140°	45′	47.18″	6月1日	0.63	0.53	0.88	0.10	▲ 0.25	県道287号線沿い
2432	いわき市	川前町上桶売小久田	37°	16′	01.67″	140°	43′	29.20″	5月31日	0.22	0.21	0.27	0.01	▲ 0.05	県道359号線沿い
2433	いわき市	川前町上桶売小久田	37°	16′	22.66″	140°	42′	25.10″	5月31日	0.20	0.21	0.24	▲ 0.01	▲ 0.04	
2434	いわき市	小川町上小川下戸渡	37°	15′	23.58″	140°	50′	51.96″	5月24日	0.58	0.57	0.65	0.01	▲ 0.07	国道399号線沿い
2435	いわき市	川前町下桶売志田名	37°	15′	25.57″	140°	47′	23.98″	6月1日	1.3	0.99	1.8	0.31	▲ 0.50	
2436	いわき市	川前町上桶売小久田	37°	15′	57.67″	140°	43′	28.70″	5月31日	0.22	0.21	0.28	0.01	▲ 0.06	県道359号線沿い いわき市消防団第6支団第6分団第3班付近
2437	いわき市	川前町上桶売小久田	37°	15′	53.47″	140°	43′	29.00″	5月31日	0.21	0.22	0.28	▲ 0.01	▲ 0.07	県道359号線沿い 馬頭観音付近
2438	いわき市	川前町上桶売畝分田	37°	15′	22.67″	140°	43′	12.70″	5月31日	0.25	0.27	0.33	▲ 0.02	▲ 0.08	県道359号線沿い 大平牧場付近
2439	いわき市	川前町上桶売五斗巻	37°	15′	08.97″	140°	43′	04.40″	5月31日	0.23	0.24	0.28	▲ 0.01	▲ 0.05	県道359号線沿い
2440	いわき市	川前町上桶売岩ノ作	37°	15′	40.07″	140°	42′	38.80″	5月31日	0.20	0.20	0.25	0.00	▲ 0.05	古峯神社石碑付近
2441	いわき市	川前町上桶売中里	37°	15′	18.07″	140°	42′	39.40″	5月31日	0.15	0.15	0.17	0.00	▲ 0.02	上桶売地区案内看板付近
2442	いわき市	川前町上桶売上沢尻	37°	15′	35.37″	140°	41′	27.11″	5月31日	0.13	0.12	0.17	0.01	▲ 0.04	團場整備記念碑付近
2443	いわき市	川前町上桶売下沢尻	37°	15′	22.57″	140°	41′	22.71″	5月31日	0.16	0.16	0.17	0.00	▲ 0.01	
2444	いわき市	小川町上小川中戸渡	37°	14′	22.68″	140°	50′	45.36″	5月24日	0.65	0.66	1.0	▲ 0.01	▲ 0.35	国道399号線沿い 小川小学校戸渡分校出入口付近
2445	いわき市	川前町川前外門	37°	14′	14.68″	140°	47′	18.48″	6月1日	0.47	0.40	0.68	0.07	▲ 0.21	入高部二号橋付近
2446	いわき市	川前町下桶売高部	37°	14′	55.88″	140°	45′	41.99″	6月1日	0.65	0.62	1.1	0.03	▲ 0.45	県道287号線沿い 菱橋付近
2447	いわき市	川前町下桶売上高部	37°	14′	07.58″	140°	45′	51.19″	6月1日	0.40	0.40	0.56	0.00	▲ 0.16	県道287号線沿い
2448	いわき市	川前町下桶売芹ヶ作	37°	13′	59.58″	140°	44′	01.60″	6月4日	0.36	0.43	0.50	▲ 0.07	▲ 0.14	県道359号線沿い

福島県環境放射線モニタリング・メッシュ調査(第4回)結果(確定値)

平成24年10月1日  
原子力災害現地対策本部(放射線班)  
福島県災害対策本部(原子力班)

(測定値単位:  $\mu\text{Sv/h}$ )

No.	市町村	調査地点	(参考) 世界測地系(60進法) 緯度(北緯)			(参考) 世界測地系(60進法) 経度(東経)			調査月日	測定値(測定高さ: 1m)					備考
										今回調査 測定値 a	前回調査 測定値 b	第2回調査 測定値 c	変動の増減幅		
													前回との比較 d=a-b	第2回との比較 e=a-c	
2449	いわき市	川前町下桶売矢田谷地	37°	14′	59.07″	140°	43′	20.30″	5月31日	0.33	0.31	0.45	0.02	▲ 0.12	県道359号線沿い
2450	いわき市	川前町下桶売久保田	37°	14′	42.27″	140°	43′	32.70″	6月4日	0.28	0.33	0.34	▲ 0.05	▲ 0.06	県道359号線沿い
2451	いわき市	川前町下桶売西向	37°	14′	12.08″	140°	42′	31.31″	6月4日	0.24	0.27	0.31	▲ 0.03	▲ 0.07	
2452	いわき市	川前町川前山下谷	37°	14′	00.86″	140°	41′	20.05″	6月5日	0.17	0.18	0.25	▲ 0.01	▲ 0.08	県道41号線沿い
2453	いわき市	川前町川前山下谷	37°	14′	01.58″	140°	41′	51.21″	6月5日	0.16	0.17	0.21	▲ 0.01	▲ 0.05	山下谷集会所付近
2454	いわき市	川前町川前外門	37°	13′	11.19″	140°	47′	20.59″	6月1日	0.23	0.25	0.31	▲ 0.02	▲ 0.08	外門多目的集会所施設付近
2455	いわき市	川前町下桶売高部	37°	13′	49.58″	140°	45′	48.29″	6月1日	0.36	0.31	0.38	0.05	▲ 0.02	県道287号線沿い 高部集会所付近
2456	いわき市	川前町川前宇根尻	37°	13′	16.99″	140°	44′	40.20″	6月4日	0.29	0.29	0.40	0.00	▲ 0.11	県道359号線沿い
2457	いわき市	三和町下三坂北山	37°	13′	53.88″	140°	40′	49.42″	6月5日	0.24	0.25	0.25	▲ 0.01	▲ 0.01	県道66号線沿い 小野町との境界付近
2458	いわき市	三和町下三坂後沢	37°	13′	09.48″	140°	39′	26.12″	6月5日	0.16	0.22	0.28	▲ 0.06	▲ 0.12	
2459	いわき市	小川町上小川十文字	37°	12′	46.90″	140°	51′	09.87″	5月28日	0.54	0.45	0.72	0.09	▲ 0.18	国道399号線沿い
2460	いわき市	小川町上小川	37°	12′	05.40″	140°	51′	09.17″	5月28日	0.92	1.1	1.4	▲ 0.18	▲ 0.48	国道399号線沿い
2461	いわき市	川前町川前柵立	37°	12′	49.19″	140°	45′	26.00″	6月4日	0.17	0.19	0.20	▲ 0.02	▲ 0.03	県道287号線沿い
2462	いわき市	川前町川前中ノ萱	37°	12′	17.69″	140°	45′	12.20″	6月4日	0.14	0.13	0.16	0.01	▲ 0.02	川前小中学校付近
2463	いわき市	川前町川前鍛冶淵	37°	12′	33.59″	140°	44′	28.70″	6月4日	0.19	0.19	0.22	0.00	▲ 0.03	県道41号線沿い
2464	いわき市	川前町川前五林	37°	12′	28.19″	140°	44′	55.90″	6月4日	0.14	0.15	0.17	▲ 0.01	▲ 0.03	県道359号線沿い いわき市平消防署川前分遣所付近
2465	いわき市	川前町川前中ノ萱	37°	12′	22.09″	140°	44′	59.20″	6月4日	0.11	0.12	0.15	▲ 0.01	▲ 0.04	川前駅付近
2466	いわき市	川前町川前宇根尻	37°	12′	59.49″	140°	43′	29.70″	6月4日	0.20	0.21	0.29	▲ 0.01	▲ 0.09	県道41号線沿い 砂押踏切付近
2467	いわき市	三和町差塩堀添	37°	12′	01.99″	140°	43′	16.51″	6月8日	0.16	0.18	0.25	▲ 0.02	▲ 0.09	県道358号線沿い
2468	いわき市	三和町下三坂家ノ前	37°	12′	36.79″	140°	41′	21.52″	6月5日	0.19	0.23	0.26	▲ 0.04	▲ 0.07	県道358号線沿い 家ノ前バス停付近
2469	いわき市	三和町下三坂原	37°	12′	03.99″	140°	41′	55.82″	6月5日	0.35	0.37	0.46	▲ 0.02	▲ 0.11	県道358号線・県道66号線交差点付近
2470	いわき市	三和町下三坂立町	37°	12′	30.39″	140°	40′	25.72″	6月5日	0.23	0.27	0.34	▲ 0.04	▲ 0.11	下三坂体育館付近
2471	いわき市	三和町下三坂立町	37°	12′	20.29″	140°	40′	46.82″	6月5日	0.22	0.23	0.25	▲ 0.01	▲ 0.03	根小屋橋付近
2472	いわき市	三和町下三坂仲居	37°	12′	15.99″	140°	39′	08.53″	6月6日	0.19	0.23	0.26	▲ 0.04	▲ 0.07	県道358号線沿い 仲居バス停付近
2473	いわき市	三和町中三坂戸沢	37°	12′	35.48″	140°	37′	34.04″	6月5日	0.14	0.16	0.17	▲ 0.02	▲ 0.03	国道349号線沿い 小野町との境界付近
2474	いわき市	三和町中三坂石崎	37°	12′	04.03″	140°	37′	39.80″	6月5日	0.21	0.22	0.29	▲ 0.01	▲ 0.08	国道349号線沿い
2475	いわき市	三和町上三坂立町	37°	12′	14.18″	140°	36′	37.54″	6月5日	0.17	0.18	0.20	▲ 0.01	▲ 0.03	国道49号線沿い 平田村との境界付近
2476	いわき市	三和町上三坂立町	37°	12′	12.38″	140°	36′	37.84″	6月5日	0.16	0.18	0.21	▲ 0.02	▲ 0.05	国道49号線沿い
2477	いわき市	大久町大久滝ノ尻	37°	11′	17.61″	140°	56′	46.94″	6月6日	0.40	0.46	0.54	▲ 0.06	▲ 0.14	県道247号線沿い
2478	いわき市	小川町上小川川上	37°	11′	25.00″	140°	48′	01.89″	6月1日	0.13	0.16	0.19	▲ 0.03	▲ 0.06	県道41号線沿い 牛小川踏切付近
2479	いわき市	小川町上小川柵平	37°	11′	23.80″	140°	48′	36.48″	6月1日	0.20	0.19	0.22	0.01	▲ 0.02	県道41号線沿い
2480	いわき市	川前町川前	37°	11′	36.70″	140°	47′	15.09″	6月4日	0.23	0.25	0.27	▲ 0.02	▲ 0.04	県道41号線沿い
2481	いわき市	小川町上小川牛小川	37°	11′	31.70″	140°	47′	50.79″	6月1日	0.21	0.24	0.27	▲ 0.03	▲ 0.06	
2482	いわき市	川前町川前荷付場	37°	11′	59.90″	140°	46′	11.59″	6月4日	0.15	0.18	0.19	▲ 0.03	▲ 0.04	県道41号線沿い

福島県環境放射線モニタリング・メッシュ調査(第4回)結果(確定値)

平成24年10月1日  
原子力災害現地対策本部(放射線班)  
福島県災害対策本部(原子力班)

(測定値単位:  $\mu$ Sv/h)

No.	市町村	調査地点	(参考) 世界測地系(60進法) 緯度(北緯)			(参考) 世界測地系(60進法) 経度(東経)			調査月日	測定値(測定高さ: 1m)					備考
										今回調査 測定値 a	前回調査 測定値 b	第2回調査 測定値 c	変動の増減幅		
													前回との比較 d=a-b	第2回との比較 e=a-c	
2483	いわき市	川前町川前	37°	11′	57.40″	140°	46′	37.69″	6月4日	0.19	0.19	0.22	0.00	▲ 0.03	県道41号線沿い 山前踏切付近
2484	いわき市	三和町差塩堀添	37°	11′	48.29″	140°	43′	13.01″	6月8日	0.16	0.21	0.22	▲ 0.05	▲ 0.06	
2485	いわき市	三和町差塩道添	37°	11′	00.60″	140°	43′	02.31″	6月8日	0.16	0.18	0.22	▲ 0.02	▲ 0.06	差塩小中学校付近
2486	いわき市	三和町中三坂羽生	37°	11′	33.29″	140°	38′	00.34″	6月6日	0.12	0.15	0.18	▲ 0.03	▲ 0.06	国道49号線沿い
2487	いわき市	三和町中三坂田ノ入	37°	11′	24.79″	140°	38′	34.23″	6月6日	0.15	0.17	0.18	▲ 0.02	▲ 0.03	国道49号線沿い 古峰神社バス停付近
2488	いわき市	三和町中三坂大根田	37°	11′	34.99″	140°	37′	54.74″	6月6日	0.12	0.14	0.20	▲ 0.02	▲ 0.08	国道49号線沿い 浄願寺出入口付近
2489	いわき市	三和町上三坂尻ノ内	37°	11′	04.79″	140°	37′	15.94″	6月6日	0.14	0.15	0.19	▲ 0.01	▲ 0.05	上三坂バス停付近
2490	いわき市	久之浜町末続町田	37°	10′	30.72″	140°	59′	40.87″	6月6日	0.34	0.40	0.48	▲ 0.06	▲ 0.14	
2491	いわき市	大久町大久桃木沢	37°	09′	58.12″	140°	56′	15.35″	6月6日	0.33	0.40	0.43	▲ 0.07	▲ 0.10	
2492	いわき市	大久町大久矢ノ目沢	37°	10′	37.72″	140°	57′	13.44″	6月6日	0.24	0.29	0.39	▲ 0.05	▲ 0.15	県道35号線・県道247号線交差点付近
2493	いわき市	大久町大久柴崎	37°	10′	00.72″	140°	58′	00.14″	6月6日	0.26	0.30	0.32	▲ 0.04	▲ 0.06	海竜橋付近
2494	いわき市	小川町上小川猪小屋	37°	10′	49.41″	140°	51′	32.87″	5月28日	0.19	0.20	0.25	▲ 0.01	▲ 0.06	国道399号線沿い 茱萸平1号橋付近
2495	いわき市	小川町上小川横川	37°	10′	06.21″	140°	51′	01.58″	5月28日	0.13	0.16	0.16	▲ 0.03	▲ 0.03	国道399号線沿い
2496	いわき市	小川町上小川江田	37°	10′	46.61″	140°	49′	32.28″	5月28日	0.15	0.18	0.19	▲ 0.03	▲ 0.04	江田駅付近
2497	いわき市	三和町差塩君石	37°	10′	02.60″	140°	42′	34.32″	6月8日	0.22	0.23	0.25	▲ 0.01	▲ 0.03	山玉川橋付近
2498	いわき市	三和町中三坂湯ノ向	37°	10′	30.60″	140°	39′	01.53″	6月6日	0.18	0.17	0.26	0.01	▲ 0.08	国道49号線沿い 梅田入口バス停付近
2499	いわき市	三和町上市菅長沢峠	37°	10′	12.70″	140°	39′	17.93″	6月6日	0.22	0.23	0.28	▲ 0.01	▲ 0.06	国道49号線沿い
2500	いわき市	三和町中三坂藪窪	37°	10′	58.09″	140°	38′	53.23″	6月6日	0.18	0.20	0.22	▲ 0.02	▲ 0.04	国道49号線沿い
2501	いわき市	三和町上三坂綱木	37°	10′	29.40″	140°	38′	14.04″	6月6日	0.18	0.17	0.22	0.01	▲ 0.04	いわき市消防団第6支団第3分団第3班付近
2502	いわき市	三和町上市菅長沢峠	37°	10′	03.80″	140°	38′	52.24″	6月6日	0.22	0.19	0.24	0.03	▲ 0.02	
2503	いわき市	三和町上三坂山神前	37°	10′	37.19″	140°	36′	19.45″	6月6日	0.22	0.24	0.30	▲ 0.02	▲ 0.08	国道349号線沿い
2504	いわき市	久之浜町金ヶ沢小浜	37°	09′	39.70″	140°	59′	41.89″	6月6日	0.52	0.63	0.68	▲ 0.11	▲ 0.16	国道6号線沿い 金ヶ沢第一トンネル南側出入口付近
2505	いわき市	久之浜町金ヶ沢明不作	37°	09′	23.23″	140°	59′	45.03″	6月6日	0.34	0.48	0.44	▲ 0.14	▲ 0.10	国道6号線沿い 明不作交差点付近
2506	いわき市	久之浜町末続岩ヶ作	37°	10′	53.91″	140°	57′	55.84″	6月6日	0.37	0.36	0.38	0.01	▲ 0.01	県道247号線沿い 末続橋付近
2507	いわき市	四倉町玉山葛蒲平	37°	09′	46.52″	140°	55′	04.86″	5月29日	0.17	0.21	0.25	▲ 0.04	▲ 0.08	県道363号線沿い
2508	いわき市	小川町上小川竹ノ渡戸	37°	09′	47.91″	140°	49′	39.58″	5月28日	0.14	0.15	0.17	▲ 0.01	▲ 0.03	県道41号線沿い 大沢ロックシェッド南側出入口付近
2509	いわき市	小川町塩田尾ノ内	37°	09′	01.42″	140°	49′	55.28″	5月28日	0.14	0.15	0.17	▲ 0.01	▲ 0.03	県道41号線沿い 勇人橋付近
2510	いわき市	三和町上永井高戸	37°	09′	25.61″	140°	44′	33.91″	6月8日	0.15	0.17	0.19	▲ 0.02	▲ 0.04	県道66号線沿い 永井坂バス停付近
2511	いわき市	三和町上市菅長沢	37°	09′	35.71″	140°	39′	27.04″	6月11日	0.13	0.17	0.23	▲ 0.04	▲ 0.10	国道49号線沿い 長沢バス停付近
2512	いわき市	三和町上市菅長沢	37°	09′	33.40″	140°	39′	27.03″	6月6日	0.14	0.17	0.21	▲ 0.03	▲ 0.07	国道49号線沿い 地藏橋付近
2513	いわき市	三和町上三坂水田	37°	09′	51.00″	140°	37′	14.34″	6月6日	0.21	0.16	0.23	0.05	▲ 0.02	市菅芝山牧野付近
2514	いわき市	三和町上三坂水田	37°	09′	39.70″	140°	37′	49.44″	6月6日	0.22	0.22	0.27	0.00	▲ 0.05	県道20号線沿い
2515	いわき市	久之浜町久之浜北荒蒔	37°	08′	32.03″	140°	59′	45.94″	6月6日	0.19	0.23	0.32	▲ 0.04	▲ 0.13	久ノ浜駅付近
2516	いわき市	大久町小山田岸田	37°	08′	09.23″	140°	58′	16.94″	6月6日	0.30	0.35	0.44	▲ 0.05	▲ 0.14	県道245号線沿い 小山田多目的集会所付近

福島県環境放射線モニタリング・メッシュ調査(第4回)結果(確定値)

平成24年10月1日  
原子力災害現地対策本部(放射線班)  
福島県災害対策本部(原子力班)

(測定値単位:  $\mu\text{Sv/h}$ )

No.	市町村	調査地点	(参考) 世界測地系(60進法) 緯度(北緯)			(参考) 世界測地系(60進法) 経度(東経)			調査月日	測定値(測定高さ: 1m)					備考
			今回調査 測定値 a	前回調査 測定値 b	第2回調査 測定値 c	変動の増減幅									
						前回との比較 d=a-b	第2回との比較 e=a-c								
2517	いわき市	四倉町白岩柗原	37°	08′	18.23″	140°	57′	01.05″	5月29日	0.32	0.36	0.43	▲ 0.04	▲ 0.11	県道35号線沿い
2518	いわき市	四倉町玉山葛蒲平	37°	08′	45.31″	140°	55′	25.63″	5月29日	0.17	0.20	0.22	▲ 0.03	▲ 0.05	県道363号線沿い
2519	いわき市	小川町柴原谷下	37°	08′	39.42″	140°	53′	10.47″	6月7日	0.16	0.16	0.20	0.00	▲ 0.04	上岡トンネル西側出入口付近
2520	いわき市	四倉町上岡横屋	37°	08′	17.83″	140°	53′	47.97″	5月29日	0.17	0.22	0.21	▲ 0.05	▲ 0.04	
2521	いわき市	小川町上小川松塚	37°	08′	52.72″	140°	51′	27.88″	5月28日	0.13	0.15	0.19	▲ 0.02	▲ 0.06	国道399号線沿い
2522	いわき市	小川町塩田平石	37°	08′	22.72″	140°	50′	30.58″	5月28日	0.16	0.18	0.17	▲ 0.02	▲ 0.01	県道135号線沿い
2523	いわき市	三和町下永井銅屋場	37°	08′	30.92″	140°	48′	32.19″	6月7日	0.12	0.14	0.15	▲ 0.02	▲ 0.03	県道135号線沿い
2524	いわき市	三和町下永井軽井沢	37°	08′	40.92″	140°	47′	17.10″	6月7日	0.14	0.14	0.14	0.00	0.00	県道135号線沿い
2525	いわき市	三和町上永井宿下	37°	08′	59.01″	140°	45′	24.21″	6月8日	0.12	0.13	0.15	▲ 0.01	▲ 0.03	県道66号線沿い 宿下バス停付近
2526	いわき市	三和町下永井横山	37°	08′	20.82″	140°	45′	53.61″	6月8日	0.11	0.13	0.14	▲ 0.02	▲ 0.03	県道66号線沿い 下永井公民館付近
2527	いわき市	三和町下市萱	37°	08′	44.91″	140°	43′	11.62″	6月8日	0.19	0.16	0.21	0.03	▲ 0.02	東京電力新いわき開閉所付近
2528	いわき市	三和町下市萱遅川	37°	08′	14.11″	140°	42′	10.52″	6月11日	0.15	0.19	0.20	▲ 0.04	▲ 0.05	国道49号線沿い 遅川バス停付近
2529	いわき市	三和町下市萱竹ノ下	37°	08′	31.71″	140°	41′	05.53″	6月11日	0.11	0.14	0.17	▲ 0.03	▲ 0.06	県道135号線沿い いわき市内郷消防署三和分遣所付近
2530	いわき市	三和町下市萱根古屋	37°	08′	17.01″	140°	41′	45.43″	6月11日	0.15	0.17	0.16	▲ 0.02	▲ 0.01	国道49号線沿い 根古屋バス停付近
2531	いわき市	三和町下市萱楚部穴	37°	08′	40.61″	140°	40′	46.63″	6月11日	0.15	0.15	0.17	0.00	▲ 0.02	国道49号線沿い 楚部穴バス停付近
2532	いわき市	三和町上市萱諏訪	37°	08′	55.61″	140°	39′	55.93″	6月11日	0.21	0.20	0.23	0.01	▲ 0.02	国道49号線沿い 上市萱バス停付近
2533	いわき市	久之浜町田之網我呂	37°	07′	16.64″	140°	59′	02.74″	6月8日	0.34	0.43	0.53	▲ 0.09	▲ 0.19	いわき海浜自然の家付近
2534	いわき市	四倉町栗木作	37°	07′	07.84″	140°	59′	05.14″	6月8日	0.26	0.29	0.34	▲ 0.03	▲ 0.08	四倉市民運動場付近
2535	いわき市	四倉町芳ノ沢	37°	07′	28.44″	140°	57′	53.85″	6月8日	0.33	0.30	0.44	0.03	▲ 0.11	
2536	いわき市	四倉町中島反町	37°	07′	01.44″	140°	56′	59.55″	5月29日	0.16	0.18	0.21	▲ 0.02	▲ 0.05	県道363号線沿い いわき市消防団第7支団第3分団第9班付近
2537	いわき市	四倉町玉山炭釜	37°	07′	45.53″	140°	55′	53.26″	5月29日	0.22	0.31	0.28	▲ 0.09	▲ 0.06	県道363号線沿い
2538	いわき市	四倉町駒込馬場	37°	07′	10.03″	140°	54′	04.57″	5月29日	0.14	0.16	0.18	▲ 0.02	▲ 0.04	駒込生活改善センター付近
2539	いわき市	四倉町下柳生宮下	37°	07′	01.34″	140°	54′	41.87″	6月6日	0.20	0.22	0.24	▲ 0.02	▲ 0.04	常磐自動車道四倉PA付近
2540	いわき市	小川町関場宿	37°	07′	06.53″	140°	52′	15.88″	6月7日	0.12	0.13	0.15	▲ 0.01	▲ 0.03	国道399号線沿い
2541	いわき市	小川町高萩小路尻	37°	07′	36.63″	140°	51′	43.88″	6月7日	0.09	0.11	0.15	▲ 0.02	▲ 0.06	県道248号線沿い 小川郷駅付近
2542	いわき市	小川町高萩家ノ前	37°	07′	36.33″	140°	51′	13.78″	6月7日	0.10	0.12	0.13	▲ 0.02	▲ 0.03	県道135号線沿い 諏訪神社付近
2543	いわき市	小川町高萩下夕道	37°	07′	29.93″	140°	49′	40.79″	6月7日	0.15	0.16	0.17	▲ 0.01	▲ 0.02	小玉ダム 管理事務所付近
2544	いわき市	三和町下永井仲根	37°	07′	45.12″	140°	48′	24.89″	6月7日	0.15	0.16	0.16	▲ 0.01	▲ 0.01	小玉川第二発電所付近
2545	いわき市	三和町渡戸宿頭	37°	07′	21.52″	140°	44′	13.02″	6月11日	0.15	0.15	0.18	0.00	▲ 0.03	国道49号線沿い 渡戸宿頭バス停付近
2546	いわき市	三和町渡戸宿頭	37°	07′	14.42″	140°	44′	28.82″	6月11日	0.13	0.14	0.16	▲ 0.01	▲ 0.03	国道49号線沿い 渡戸宿バス停付近
2547	いわき市	三和町中寺関所	37°	07′	51.93″	140°	43′	02.44″	6月11日	0.12	0.13	0.16	▲ 0.01	▲ 0.04	国道49号線沿い 中寺バス停付近
2548	いわき市	三和町渡戸峠平	37°	07′	31.82″	140°	43′	48.02″	6月11日	0.11	0.13	0.15	▲ 0.02	▲ 0.04	国道49号線沿い 楢木峠平バス停付近
2549	いわき市	三和町下市萱新田	37°	07′	08.42″	140°	39′	07.24″	6月6日	0.17	0.19	0.25	▲ 0.02	▲ 0.08	県道20号線沿い 沢渡小学校新田分校付近
2550	いわき市	四倉町西4丁目	37°	06′	35.64″	140°	59′	22.54″	6月8日	0.15	0.16	0.18	▲ 0.01	▲ 0.03	いわき市四倉支所付近

福島県環境放射線モニタリング・メッシュ調査(第4回)結果(確定値)

平成24年10月1日  
原子力災害現地対策本部(放射線班)  
福島県災害対策本部(原子力班)

(測定値単位:  $\mu\text{Sv/h}$ )

No.	市町村	調査地点	(参考) 世界測地系(60進法) 緯度(北緯)			(参考) 世界測地系(60進法) 経度(東経)			調査月日	測定値(測定高さ: 1m)					備考
										今回調査 測定値 a	前回調査 測定値 b	第2回調査 測定値 c	変動の増減幅		
													前回との比較 d=a-b	第2回との比較 e=a-c	
2551	いわき市	四倉町田戸	37°	06′	54.34″	140°	58′	20.55″	6月8日	0.21	0.28	0.28	▲ 0.07	▲ 0.07	県道41号線沿い いわき市消防団第7支団第1分団第4班付近
2552	いわき市	四倉町田戸	37°	06′	51.64″	140°	58′	35.25″	6月8日	0.30	0.30	0.31	0.00	▲ 0.01	県道41号線沿い
2553	いわき市	四倉町鬼越	37°	06′	12.35″	140°	58′	44.05″	6月8日	0.14	0.17	0.21	▲ 0.03	▲ 0.07	
2554	いわき市	四倉町白岩嘉蔵坊	37°	06′	53.04″	140°	57′	10.35″	5月29日	0.17	0.19	0.18	▲ 0.02	▲ 0.01	県道41号線・県道35号線交差点付近
2555	いわき市	四倉町長友宮ノ前	37°	06′	04.74″	140°	57′	13.86″	6月8日	0.22	0.27	0.25	▲ 0.05	▲ 0.03	県道35号線沿い
2556	いわき市	四倉町山田小湊	37°	06′	51.94″	140°	55′	49.76″	5月29日	0.14	0.18	0.19	▲ 0.04	▲ 0.05	県道41号線沿い 山田小湊郵便局付近
2557	いわき市	四倉町上柳生戸沢	37°	06′	45.94″	140°	54′	17.97″	5月29日	0.20	0.23	0.23	▲ 0.03	▲ 0.03	県道41号線沿い
2558	いわき市	小川町下小川前原	37°	06′	30.44″	140°	52′	29.08″	6月7日	0.13	0.13	0.16	0.00	▲ 0.03	国道399号線沿い 前原バス停付近
2559	いわき市	小川町下小川迎川原	37°	06′	45.23″	140°	51′	44.08″	6月7日	0.11	0.14	0.15	▲ 0.03	▲ 0.04	県道248号線沿い 広畑橋付近
2560	いわき市	小川町西小川下蕪田	37°	06′	24.64″	140°	51′	44.88″	6月7日	0.14	0.14	0.14	0.00	0.00	県道248号線沿い
2561	いわき市	平赤井川原畑	37°	06′	19.14″	140°	50′	06.99″	6月6日	0.18	0.24	0.26	▲ 0.06	▲ 0.08	
2562	いわき市	平赤井後沢	37°	06′	13.03″	140°	48′	04.40″	6月4日	0.18	0.21	0.23	▲ 0.03	▲ 0.05	林道大倉線案内看板付近
2563	いわき市	平赤井後沢	37°	06′	23.03″	140°	47′	51.10″	6月4日	0.17	0.16	0.23	0.01	▲ 0.06	水石山公園付近
2564	いわき市	三和町合戸中館下	37°	06′	25.33″	140°	46′	11.91″	6月12日	0.14	0.14	0.16	0.00	▲ 0.02	国道49号線沿い 矢来バス停付近
2565	いわき市	三和町合戸内畑	37°	06′	06.03″	140°	46′	25.41″	6月12日	0.15	0.17	0.15	▲ 0.02	0.00	県道49号線・県道66号線交差点付近
2566	いわき市	三和町渡戸弓張木	37°	06′	49.53″	140°	45′	21.71″	6月12日	0.13	0.14	0.19	▲ 0.01	▲ 0.06	国道49号線沿い 永戸小バス停付近
2567	いわき市	四倉町上仁井田南姥田	37°	05′	39.11″	140°	58′	35.36″	6月8日	0.19	0.22	0.23	▲ 0.03	▲ 0.04	国道6号線沿い 仁井田浦口バス停付近
2568	いわき市	四倉町上仁井田東山	37°	05′	22.45″	140°	58′	55.45″	6月8日	0.18	0.23	0.29	▲ 0.05	▲ 0.11	県道382号線沿い 東舞子橋付近
2569	いわき市	平絹谷一町田	37°	05′	31.55″	140°	56′	04.46″	6月12日	0.17	0.21	0.24	▲ 0.04	▲ 0.07	絹龍寺出入口付近
2570	いわき市	平絹谷四反田	37°	05′	28.75″	140°	56′	25.36″	6月12日	0.17	0.17	0.22	0.00	▲ 0.05	草野小学校絹谷分校付近
2571	いわき市	平絹谷荒田	37°	05′	48.64″	140°	55′	16.37″	6月12日	0.24	0.23	0.32	0.01	▲ 0.08	青滝溜池付近
2572	いわき市	平四ツ波石森	37°	05′	18.15″	140°	54′	09.87″	6月13日	0.18	0.20	0.25	▲ 0.02	▲ 0.07	いわき市フラワーセンター付近
2573	いわき市	平中平窪横枕	37°	05′	09.15″	140°	52′	37.98″	6月13日	0.11	0.12	0.13	▲ 0.01	▲ 0.02	国道399号線沿い 平窪公民館付近
2574	いわき市	平赤井団粉田	37°	05′	12.94″	140°	51′	45.09″	6月13日	0.12	0.13	0.14	▲ 0.01	▲ 0.02	県道248号線・県道133号線交差点付近
2575	いわき市	平赤井畑子沢	37°	05′	09.34″	140°	50′	22.39″	6月6日	0.15	0.21	0.19	▲ 0.06	▲ 0.04	いわきアカイテクノパーク工業団地付近
2576	いわき市	平赤井大平	37°	05′	53.99″	140°	50′	37.09″	6月6日	0.18	0.20	0.21	▲ 0.02	▲ 0.03	大倉地区案内看板付近
2577	いわき市	平赤井後沢	37°	05′	57.34″	140°	48′	09.00″	6月4日	0.14	0.15	0.16	▲ 0.01	▲ 0.02	県道133号線沿い
2578	いわき市	平赤井赤井嶽	37°	05′	43.34″	140°	48′	38.40″	6月4日	0.25	0.17	0.24	0.08	0.01	関加井嶽薬師堂出入口付近
2579	いわき市	好間町大利成沢	37°	05′	10.54″	140°	47′	33.71″	6月4日	0.19	0.20	0.23	▲ 0.01	▲ 0.04	成沢バス停付近
2580	いわき市	三和町合戸駅	37°	05′	52.33″	140°	46′	40.61″	6月12日	0.12	0.14	0.16	▲ 0.02	▲ 0.04	国道49号線沿い 合戸バス停付近
2581	いわき市	遠野町入遠野貝那夫	37°	05′	07.23″	140°	40′	54.44″	5月31日	0.15	0.18	0.20	▲ 0.03	▲ 0.05	県道20号線沿い 遠野トンネル南側出入口付近
2582	いわき市	平下神谷出口	37°	04′	22.06″	140°	57′	07.46″	6月12日	0.18	0.21	0.26	▲ 0.03	▲ 0.08	国道6号線沿い 国道草野バス停付近
2583	いわき市	平下神谷立場	37°	04′	15.66″	140°	57′	59.36″	6月12日	0.14	0.24	0.20	▲ 0.10	▲ 0.06	大苗代橋付近
2584	いわき市	平下神谷宿	37°	04′	06.46″	140°	56′	33.66″	6月12日	0.18	0.23	0.29	▲ 0.05	▲ 0.11	ココストア付近

福島県環境放射線モニタリング・メッシュ調査(第4回)結果(確定値)

平成24年10月1日  
原子力災害現地対策本部(放射線班)  
福島県災害対策本部(原子力班)

(測定値単位:  $\mu$ Sv/h)

No.	市町村	調査地点	(参考) 世界測地系(60進法) 緯度(北緯)			(参考) 世界測地系(60進法) 経度(東経)			調査月日	測定値(測定高さ: 1m)					備 考
										今回調査 測定値 a	前回調査 測定値 b	第2回調査 測定値 c	変動の増減幅		
													前回との比較 d=a-b	第2回との比較 e=a-c	
2585	いわき市	平中神谷大沼	37°	04′	11.15″	140°	55′	25.67″	6月11日	0.14	0.16	0.19	▲ 0.02	▲ 0.05	
2586	いわき市	平四ツ波糖塚	37°	04′	28.75″	140°	54′	12.28″	6月11日	0.16	0.17	0.19	▲ 0.01	▲ 0.03	四ツ波局前バス停付近
2587	いわき市	平下平窪四左工門内	37°	04′	27.45″	140°	52′	55.08″	6月13日	0.12	0.15	0.15	▲ 0.03	▲ 0.03	国道399号線沿い
2588	いわき市	好間工業団地	37°	04′	22.45″	140°	51′	19.89″	6月6日	0.14	0.20	0.21	▲ 0.06	▲ 0.07	ベン前バス停付近
2589	いわき市	好間工業団地	37°	04′	52.25″	140°	50′	36.39″	6月6日	0.17	0.22	0.24	▲ 0.05	▲ 0.07	高周波熱練バス停付近
2590	いわき市	好間工業団地	37°	04′	39.45″	140°	50′	40.39″	6月6日	0.16	0.20	0.21	▲ 0.04	▲ 0.05	好間中央公園付近
2591	いわき市	好間町北好間向町田	37°	04′	09.25″	140°	50′	35.89″	6月6日	0.12	0.15	0.16	▲ 0.03	▲ 0.04	国道49号線沿い 新町田橋付近
2592	いわき市	好間町北好間向町田	37°	04′	08.55″	140°	50′	34.59″	6月6日	0.15	0.16	0.19	▲ 0.01	▲ 0.04	国道49号線沿い 新町田橋付近
2593	いわき市	好間町北好間平場	37°	04′	25.85″	140°	49′	36.30″	6月4日	0.17	0.20	0.18	▲ 0.03	▲ 0.01	国道49号線沿い 好間平抗バス停付近
2594	いわき市	好間町大利井田木	37°	04′	52.54″	140°	48′	30.50″	6月4日	0.17	0.19	0.18	▲ 0.02	▲ 0.01	国道49号線沿い 井田木バス停付近
2595	いわき市	好間町大利道内	37°	04′	43.34″	140°	48′	06.10″	6月4日	0.13	0.14	0.16	▲ 0.01	▲ 0.03	
2596	いわき市	好間町大利戸作田	37°	04′	29.55″	140°	48′	14.00″	6月4日	0.14	0.18	0.17	▲ 0.04	▲ 0.03	県道66号線沿い いわき市消防団第5支団第5分団第6班付近
2597	いわき市	好間町大利西田	37°	04′	49.04″	140°	47′	57.61″	6月4日	0.21	0.24	0.27	▲ 0.03	▲ 0.06	国道49号線沿い 成沢入口バス停付近
2598	いわき市	好間町大利小川崎	37°	04′	31.34″	140°	47′	23.41″	6月4日	0.24	0.24	0.21	0.00	0.03	国道49号線沿い 小川崎バス停付近
2599	いわき市	三和町合戸入敷	37°	05′	00.04″	140°	46′	51.91″	6月12日	0.14	0.17	0.19	▲ 0.03	▲ 0.05	国道49号線沿い 入敷バス停付近
2600	いわき市	遠野町入遠野官沢	37°	04′	50.06″	140°	43′	05.03″	5月31日	0.26	0.27	0.31	▲ 0.01	▲ 0.05	
2601	いわき市	平下神谷釜ノ台	37°	03′	58.46″	140°	58′	32.65″	6月11日	0.25	0.26	0.36	▲ 0.01	▲ 0.11	県道382号線沿い 新舞子浜いわき自然休養村石碑付近
2602	いわき市	平下神谷亀下	37°	03′	35.36″	140°	58′	13.96″	6月11日	0.23	0.26	0.29	▲ 0.03	▲ 0.06	沢帯公園付近
2603	いわき市	平下大越川畑	37°	03′	15.46″	140°	58′	18.06″	6月11日	0.20	0.18	0.25	0.02	▲ 0.05	県道382号線沿い 磐城舞子橋付近
2604	いわき市	平中神谷細田	37°	03′	48.46″	140°	56′	26.17″	6月12日	0.21	0.25	0.27	▲ 0.04	▲ 0.06	国道6号線沿い 六十枚入口バス停付近
2605	いわき市	平荒田目高原	37°	03′	16.96″	140°	56′	57.46″	6月12日	0.16	0.18	0.20	▲ 0.02	▲ 0.04	荒田目交差点付近
2606	いわき市	平荒田目高原	37°	03′	16.66″	140°	56′	58.96″	6月12日	0.17	0.19	0.23	▲ 0.02	▲ 0.06	荒田目交差点付近
2607	いわき市	平塩風内	37°	03′	33.36″	140°	55′	14.07″	6月11日	0.15	0.19	0.22	▲ 0.04	▲ 0.07	国道6号線沿い 風内バス停付近
2608	いわき市	平愛谷町4丁目	37°	03′	02.16″	140°	54′	31.88″	6月7日	0.19	0.21	0.27	▲ 0.02	▲ 0.08	白土公園付近
2609	いわき市	平田町	37°	03′	27.06″	140°	53′	31.48″	6月13日	0.13	0.14	0.12	▲ 0.01	0.01	国道399号線沿い いわき駅バスターミナル付近
2610	いわき市	平八幡小路	37°	03′	34.76″	140°	52′	56.68″	6月13日	0.13	0.14	0.16	▲ 0.01	▲ 0.03	飯野八幡神社付近
2611	いわき市	好間町中好間中川原	37°	03′	43.75″	140°	51′	24.19″	6月6日	0.11	0.15	0.14	▲ 0.04	▲ 0.03	好間支所入口バス停付近
2612	いわき市	好間町下好間向山	37°	03′	27.36″	140°	51′	31.59″	6月6日	0.14	0.14	0.15	0.00	▲ 0.01	国道49号線沿い 下好間向山交差点付近
2613	いわき市	好間町下好間向山	37°	03′	21.36″	140°	51′	41.59″	6月6日	0.14	0.15	0.17	▲ 0.01	▲ 0.03	国道49号線沿い 好間スポーツパーク付近
2614	いわき市	好間町上好間ノ草	37°	03′	40.65″	140°	50′	10.40″	6月6日	0.16	0.18	0.19	▲ 0.02	▲ 0.03	内ノ草集会施設付近
2615	いわき市	内郷高野町杉平	37°	03′	31.65″	140°	48′	16.41″	6月11日	0.19	0.21	0.24	▲ 0.02	▲ 0.05	白狐稲荷神社付近
2616	いわき市	内郷高野町中倉	37°	03′	13.15″	140°	47′	48.61″	6月11日	0.16	0.18	0.21	▲ 0.02	▲ 0.05	県道66号線沿い 高野小前バス停付近
2617	いわき市	遠野町入遠野官沢	37°	03′	35.44″	140°	41′	28.44″	5月31日	0.11	0.14	0.17	▲ 0.03	▲ 0.06	県道20号線沿い 官沢バス停付近
2618	いわき市	平藤間鯨	37°	02′	36.57″	140°	58′	22.06″	6月11日	0.12	0.14	0.19	▲ 0.02	▲ 0.07	新舞子ビーチ海水浴場

福島県環境放射線モニタリング・メッシュ調査(第4回)結果(確定値)

平成24年10月1日  
原子力災害現地対策本部(放射線班)  
福島県災害対策本部(原子力班)

(測定値単位:  $\mu\text{Sv/h}$ )

No.	市町村	調査地点	(参考) 世界測地系(60進法) 緯度(北緯)			(参考) 世界測地系(60進法) 経度(東経)			調査月日	測定値(測定高さ:1m)					備考
										今回調査 測定値 a	前回調査 測定値 b	第2回調査 測定値 c	変動の増減幅		
													前回との比較 d=a-b	第2回との比較 e=a-c	
2619	いわき市	平藤間千ヶ久保	37°	02′	06.47″	140°	57′	54.76″	6月11日	0.22	0.28	0.34	▲ 0.06	▲ 0.12	県道15号線沿い 藤間中前バス停付近
2620	いわき市	平菅波菅波入	37°	02′	32.57″	140°	56′	04.17″	6月12日	0.29	0.33	0.36	▲ 0.04	▲ 0.07	菅波簡易PA付近
2621	いわき市	平上荒川長尾	37°	02′	01.17″	140°	53′	27.69″	6月7日	0.18	0.21	0.26	▲ 0.03	▲ 0.08	高専前バス停付近
2622	いわき市	内郷綴町沼尻	37°	02′	17.48″	140°	51′	53.77″	6月11日	0.20	0.19	0.20	0.01	0.00	
2623	いわき市	内郷綴町榎下	37°	02′	08.96″	140°	51′	19.20″	6月11日	0.13	0.15	0.16	▲ 0.02	▲ 0.03	内郷駅付近
2624	いわき市	内郷高坂町おさヶ作	37°	02′	59.16″	140°	50′	47.70″	6月11日	0.18	0.19	0.22	▲ 0.01	▲ 0.04	高坂バス停付近
2625	いわき市	内郷宮町代	37°	02′	32.76″	140°	50′	36.20″	6月11日	0.11	0.13	0.17	▲ 0.02	▲ 0.06	内郷二中バス停付近
2626	いわき市	内郷白水町高倉	37°	02′	01.26″	140°	48′	43.11″	6月11日	0.22	0.25	0.28	▲ 0.03	▲ 0.06	川平浄水場橋付近
2627	いわき市	常磐藤原町田代	37°	02′	41.96″	140°	46′	29.92″	6月7日	0.22	0.23	0.26	▲ 0.01	▲ 0.04	ハンモックガーデン付近
2628	いわき市	遠野町上根本折松	37°	02′	54.75″	140°	44′	13.63″	5月31日	0.17	0.20	0.24	▲ 0.03	▲ 0.07	
2629	いわき市	遠野町入遠野前田	37°	02′	04.35″	140°	42′	34.54″	5月31日	0.11	0.14	0.16	▲ 0.03	▲ 0.05	県道20号線沿い 前田橋付近
2630	いわき市	遠野町入遠野暖家	37°	02′	52.85″	140°	41′	56.24″	6月4日	0.13	0.14	0.14	▲ 0.01	▲ 0.01	湯殿山石碑付近
2631	いわき市	平下高久南谷地	37°	01′	24.68″	140°	58′	16.06″	6月11日	0.19	0.20	0.25	▲ 0.01	▲ 0.06	県道382号線沿い 下滑津橋付近
2632	いわき市	平沼ノ内諏訪原1丁目	37°	01′	03.58″	140°	58′	01.87″	6月11日	0.13	0.15	0.14	▲ 0.02	▲ 0.01	県道15号線沿い セブンイレブン付近
2633	いわき市	平鶴ヶ井高神	37°	01′	04.28″	140°	57′	00.47″	6月7日	0.23	0.28	0.34	▲ 0.05	▲ 0.11	成就院出入口付近
2634	いわき市	平下高久馬場	37°	01′	48.27″	140°	56′	57.37″	6月7日	0.14	0.16	0.21	▲ 0.02	▲ 0.07	県道241号線沿い 八幡神社付近
2635	いわき市	平下山口高塚	37°	01′	12.17″	140°	56′	19.57″	6月7日	0.19	0.21	0.28	▲ 0.02	▲ 0.09	下山口集落センター付近
2636	いわき市	郷ヶ丘2丁目	37°	01′	42.97″	140°	54′	09.88″	6月7日	0.15	0.18	0.22	▲ 0.03	▲ 0.07	県道26号線沿い 郷ヶ丘北通りバス停付近
2637	いわき市	中央台飯野1丁目	37°	01′	08.17″	140°	54′	36.78″	6月7日	0.15	0.15	0.23	0.00	▲ 0.08	中央台北中バス停付近
2638	いわき市	平下荒川南作	37°	01′	55.97″	140°	53′	47.18″	6月6日	0.17	0.20	0.26	▲ 0.03	▲ 0.09	いわき陸上競技場付近
2639	いわき市	平上荒川林作	37°	01′	27.47″	140°	53′	03.09″	6月4日	0.18	0.20	0.24	▲ 0.02	▲ 0.06	
2640	いわき市	平上荒川林作	37°	01′	36.57″	140°	52′	57.39″	6月4日	0.23	0.25	0.25	▲ 0.02	▲ 0.02	滝ノ沢地下道北側出入口付近
2641	いわき市	草木台2丁目	37°	01′	08.47″	140°	52′	07.69″	6月13日	0.15	0.16	0.19	▲ 0.01	▲ 0.04	セブンイレブン付近
2642	いわき市	常磐湯元町日渡	37°	01′	19.57″	140°	50′	27.00″	6月11日	0.17	0.17	0.20	0.00	▲ 0.03	ときわ台運動公園案内板付近
2643	いわき市	内郷白水町川平	37°	01′	20.87″	140°	48′	50.51″	6月11日	0.24	0.24	0.29	0.00	▲ 0.05	
2644	いわき市	常磐上湯長谷町辰ノ口	37°	01′	12.37″	140°	48′	45.51″	6月6日	0.22	0.24	0.27	▲ 0.02	▲ 0.05	常磐自動車道湯ノ岳PA付近
2645	いわき市	遠野町根岸川畑	37°	01′	05.36″	140°	44′	03.04″	5月31日	0.14	0.15	0.18	▲ 0.01	▲ 0.04	いわき市消防団第4支団第4分団第4班付近
2646	いわき市	遠野町上根本表	37°	01′	56.56″	140°	42′	49.54″	5月31日	0.11	0.12	0.14	▲ 0.01	▲ 0.03	上根本バス停付近
2647	いわき市	遠野町大平曲藤	37°	01′	38.76″	140°	42′	15.54″	6月4日	0.12	0.17	0.23	▲ 0.05	▲ 0.11	
2648	いわき市	田人町石住貝屋	37°	01′	59.75″	140°	38′	29.06″	6月4日	0.12	0.16	0.15	▲ 0.04	▲ 0.03	県道14号線沿い 石住小中学校付近
2649	いわき市	平沼ノ内代ノ下	37°	00′	17.38″	140°	58′	00.57″	6月11日	0.19	0.24	0.28	▲ 0.05	▲ 0.09	県道15号線沿い 中田横穴史跡付近
2650	いわき市	平沼ノ内代ノ下	37°	00′	17.28″	140°	58′	00.57″	6月11日	0.26	0.28	0.28	▲ 0.02	▲ 0.02	県道15号線沿い 中田横穴史跡付近
2651	いわき市	中央台高久2丁目	37°	00′	33.58″	140°	55′	48.88″	6月7日	0.20	0.22	0.22	▲ 0.02	▲ 0.02	ア・パースニュータウンドーム出入口付近
2652	いわき市	常磐三沢町葉師下	37°	00′	05.28″	140°	53′	47.79″	6月7日	0.19	0.18	0.20	0.01	▲ 0.01	県道48号線沿い 館下橋付近



福島県環境放射線モニタリング・メッシュ調査(第4回)結果(確定値)

平成24年10月1日  
原子力災害現地対策本部(放射線班)  
福島県災害対策本部(原子力班)

(測定値単位:  $\mu\text{Sv/h}$ )

No.	市町村	調査地点	(参考) 世界測地系(60進法) 緯度(北緯)			(参考) 世界測地系(60進法) 経度(東経)			調査月日	測定値(測定高さ: 1m)					備考
										今回調査 測定値 a	前回調査 測定値 b	第2回調査 測定値 c	変動の増減幅		
													前回との比較 d=a-b	第2回との比較 e=a-c	
2653	いわき市	常磐三沢町八合	37°	00′	05.38″	140°	53′	17.69″	6月7日	0.20	0.19	0.22	0.01	▲ 0.02	県道48号線沿い
2654	いわき市	常磐湯本町上浅貝	37°	00′	49.87″	140°	51′	26.60″	6月13日	0.17	0.16	0.20	0.01	▲ 0.03	湯本第二中学校付近
2655	いわき市	常磐水野谷町竜ヶ沢	37°	00′	34.67″	140°	51′	49.90″	6月13日	0.15	0.17	0.16	▲ 0.02	▲ 0.01	滝ヶ沢バス停付近
2656	いわき市	常磐湯本町三箇	37°	00′	47.97″	140°	50′	50.40″	6月11日	0.15	0.14	0.19	0.01	▲ 0.04	国道6号線沿い 太古橋付近
2657	いわき市	常磐湯本町吹谷	37°	00′	30.17″	140°	50′	50.20″	6月13日	0.11	0.12	0.14	▲ 0.01	▲ 0.03	県道56号線沿い 常磐郵便局付近
2658	いわき市	常磐藤原町仲江	37°	00′	00.47″	140°	47′	40.72″	6月7日	0.17	0.19	0.21	▲ 0.02	▲ 0.04	県道14号線沿い
2659	いわき市	遠野町上遠野若宮	37°	00′	35.87″	140°	45′	40.33″	5月31日	0.13	0.16	0.18	▲ 0.03	▲ 0.05	県道14号線沿い
2660	いわき市	遠野町上遠野中ノ町	37°	00′	25.07″	140°	45′	01.23″	6月4日	0.15	0.14	0.21	0.01	▲ 0.06	県道14号線沿い ローソン付近
2661	いわき市	遠野町上遠野白幡	37°	00′	30.77″	140°	44′	15.84″	5月31日	0.12	0.15	0.17	▲ 0.03	▲ 0.05	いわき市遠野支所付近
2662	いわき市	遠野町上遠野太田	37°	00′	23.67″	140°	44′	45.73″	6月4日	0.14	0.16	0.20	▲ 0.02	▲ 0.06	県道14号線沿い 上遠野郵便局バス停付近
2663	いわき市	遠野町根岸塚ノ内	37°	00′	06.17″	140°	43′	37.14″	6月4日	0.15	0.19	0.23	▲ 0.04	▲ 0.08	県道14号線・県道20号線交差点付近
2664	いわき市	遠野町大平皿貝	37°	00′	08.87″	140°	42′	37.34″	6月4日	0.13	0.17	0.18	▲ 0.04	▲ 0.05	県道14号線沿い 皿貝トンネル西側出入口付近
2665	いわき市	田人町貝泊	37°	00′	14.16″	140°	35′	48.38″	5月30日	0.39	0.31	0.44	0.08	▲ 0.05	県道71号線沿い 古殿町との境界付近
2666	いわき市	平豊間入山	36°	59′	41.99″	140°	57′	25.37″	6月11日	0.29	0.32	0.45	▲ 0.03	▲ 0.16	堂正前五号橋付近
2667	いわき市	鹿島町上蔵持江名口	36°	59′	12.69″	140°	56′	11.48″	5月29日	0.23	0.30	0.30	▲ 0.07	▲ 0.07	県道48号線沿い 東海山西光寺出入口付近
2668	いわき市	鹿島町上蔵持寺内	36°	59′	23.89″	140°	55′	39.38″	5月29日	0.16	0.19	0.18	▲ 0.03	▲ 0.02	県道48号線沿い 白山神社出入口付近
2669	いわき市	常磐下船尾町古内	36°	59′	08.38″	140°	52′	16.80″	6月7日	0.12	0.13	0.15	▲ 0.01	▲ 0.03	国道6号線沿い 馬渡橋付近
2670	いわき市	常磐関船町大平	36°	59′	42.68″	140°	51′	38.20″	6月7日	0.11	0.12	0.17	▲ 0.01	▲ 0.06	県道48号線沿い いわき中央警察署常磐分庁舎付近
2671	いわき市	常磐上湯長谷町五反田	36°	59′	59.28″	140°	50′	20.61″	6月7日	0.13	0.13	0.19	0.00	▲ 0.06	上湯長谷郵便局付近
2672	いわき市	常磐藤原町別所	36°	59′	50.78″	140°	49′	15.81″	6月7日	0.14	0.16	0.17	▲ 0.02	▲ 0.03	藤原簡易郵便局付近
2673	いわき市	常磐藤原町松本	36°	59′	29.18″	140°	49′	22.61″	6月7日	0.20	0.20	0.19	0.00	0.01	建徳寺付近
2674	いわき市	常磐藤原町樋ノ沢	36°	58′	59.78″	140°	49′	56.11″	6月7日	0.16	0.15	0.17	0.01	▲ 0.01	県道14号線沿い 白山神社石碑付近
2675	いわき市	渡辺町上釜戸川籠石	36°	59′	06.51″	140°	47′	48.93″	6月7日	0.13	0.16	0.18	▲ 0.03	▲ 0.05	
2676	いわき市	遠野町滝曾利田	36°	59′	18.57″	140°	44′	16.34″	6月4日	0.13	0.16	0.18	▲ 0.03	▲ 0.05	県道20号線沿い 曾利田バス停付近
2677	いわき市	遠野町滝原田	36°	58′	56.90″	140°	45′	00.00″	6月4日	0.17	0.17	0.21	0.00	▲ 0.04	新原田橋付近
2678	いわき市	田人町黒田向畑	36°	59′	13.37″	140°	42′	07.55″	5月30日	0.13	0.15	0.16	▲ 0.02	▲ 0.03	県道134号線沿い 熊野神社鳥居付近
2679	いわき市	田人町貝泊唐梅	36°	59′	14.07″	140°	37′	03.38″	5月30日	0.12	0.12	0.17	0.00	▲ 0.05	県道71号線沿い
2680	いわき市	田人町貝泊井出	36°	59′	25.37″	140°	36′	02.88″	5月30日	0.17	0.13	0.20	0.04	▲ 0.03	県道390号線沿い
2681	いわき市	平豊間兔渡路	36°	58′	54.79″	140°	57′	52.37″	6月11日	0.19	0.20	0.26	▲ 0.01	▲ 0.07	県道15号線沿い
2682	いわき市	江名走出	36°	58′	21.19″	140°	57′	44.17″	5月29日	0.17	0.20	0.28	▲ 0.03	▲ 0.11	江名諏訪神社出入口付近
2683	いわき市	江名風越	36°	58′	03.00″	140°	57′	19.48″	5月29日	0.19	0.21	0.28	▲ 0.02	▲ 0.09	県道15号線沿い 安電トンネル南側出入口付近
2684	いわき市	小名浜上神白堀ノ内	36°	58′	14.99″	140°	55′	03.19″	5月30日	0.14	0.19	0.19	▲ 0.05	▲ 0.05	
2685	いわき市	鹿島町御代	36°	58′	49.29″	140°	53′	45.39″	5月30日	0.11	0.16	0.19	▲ 0.05	▲ 0.08	小名浜野球場出入口付近
2686	いわき市	渡辺町昼野館	36°	58′	03.59″	140°	50′	24.81″	6月7日	0.13	0.14	0.17	▲ 0.01	▲ 0.04	県道56号線沿い 八幡神社出入口付近

福島県環境放射線モニタリング・メッシュ調査(第4回)結果(確定値)

平成24年10月1日  
原子力災害現地対策本部(放射線班)  
福島県災害対策本部(原子力班)

(測定値単位:  $\mu\text{Sv/h}$ )

No.	市町村	調査地点	(参考) 世界測地系(60進法) 緯度(北緯)			(参考) 世界測地系(60進法) 経度(東経)			調査月日	測定値(測定高さ: 1m)					備考
										今回調査 測定値 a	前回調査 測定値 b	第2回調査 測定値 c	変動の増減幅		
													前回との比較 d=a-b	第2回との比較 e=a-c	
2687	いわき市	遠野町滝上砂	36°	58′	35.78″	140°	45′	45.73″	5月31日	0.16	0.16	0.17	0.00	▲ 0.01	上砂二号橋付近
2688	いわき市	田人町黒田寺ノ下	36°	58′	03.48″	140°	42′	14.55″	5月30日	0.24	0.25	0.24	▲ 0.01	0.00	県道134号線沿い 不動橋付近
2689	いわき市	田人町荷路夫明下	36°	58′	32.28″	140°	41′	13.66″	5月30日	0.13	0.16	0.20	▲ 0.03	▲ 0.07	
2690	いわき市	田人町荷路夫風越	36°	58′	44.37″	140°	40′	25.36″	5月30日	0.16	0.17	0.19	▲ 0.01	▲ 0.03	菅ノ目橋付近
2691	いわき市	田人町荷路夫風越	36°	58′	42.77″	140°	40′	20.46″	5月30日	0.18	0.17	0.18	0.01	0.00	
2692	いわき市	田人町荷路夫焼倉	36°	58′	28.27″	140°	38′	12.97″	5月30日	0.19	0.17	0.27	0.02	▲ 0.08	県道71号線沿い
2693	いわき市	田人町貝泊大柴	36°	58′	53.57″	140°	37′	12.88″	5月30日	0.15	0.13	0.18	0.02	▲ 0.03	県道71号線沿い
2694	いわき市	田人町荷路夫	36°	58′	36.57″	140°	37′	47.37″	5月30日	0.17	0.14	0.22	0.03	▲ 0.05	県道71号線沿い
2695	いわき市	折戸折戸	36°	57′	43.40″	140°	57′	06.18″	5月29日	0.12	0.11	0.15	0.01	▲ 0.03	中之作港付近
2696	いわき市	永崎大平	36°	57′	13.00″	140°	56′	16.98″	5月29日	0.11	0.15	0.14	▲ 0.04	▲ 0.03	県道15号線沿い 永崎海水浴場付近
2697	いわき市	小名浜岡小名2丁目	36°	57′	39.70″	140°	54′	25.39″	5月30日	0.12	0.13	0.16	▲ 0.01	▲ 0.04	岡小名集会所付近
2698	いわき市	小名浜岡小名前原前	36°	57′	36.30″	140°	54′	19.19″	5月30日	0.11	0.12	0.14	▲ 0.01	▲ 0.03	浄延寺出入口付近
2699	いわき市	小名浜本町	36°	57′	02.20″	140°	54′	13.20″	5月30日	0.11	0.12	0.17	▲ 0.01	▲ 0.06	地福院常福寺付近
2700	いわき市	小名浜南富岡薬師前	36°	57′	42.39″	140°	52′	49.60″	5月30日	0.15	0.17	0.18	▲ 0.02	▲ 0.03	国道6号線沿い 南富岡歩道橋付近
2701	いわき市	泉町本谷作	36°	57′	35.69″	140°	52′	15.50″	6月1日	0.15	0.19	0.22	▲ 0.04	▲ 0.07	県道20号線沿い 泉トンネル北側出入口付近
2702	いわき市	小名浜大原富岡前	36°	57′	25.57″	140°	52′	57.55″	5月30日	0.10	0.12	0.12	▲ 0.02	▲ 0.02	二ツ橋付近
2703	いわき市	泉町滝尻上谷地	36°	57′	18.29″	140°	51′	16.61″	6月1日	0.11	0.13	0.13	▲ 0.02	▲ 0.02	泉駅付近
2704	いわき市	泉町玉露山下	36°	57′	45.29″	140°	50′	55.11″	6月1日	0.15	0.16	0.18	▲ 0.01	▲ 0.03	泉北小学校付近
2705	いわき市	渡辺町田部六反田	36°	57′	23.19″	140°	49′	41.22″	6月7日	0.13	0.14	0.16	▲ 0.01	▲ 0.03	県道56号線沿い
2706	いわき市	渡辺町松小屋上木舟	36°	57′	47.99″	140°	48′	46.22″	6月7日	0.13	0.14	0.16	▲ 0.01	▲ 0.03	県道240号線沿い 木舟神社出入口付近
2707	いわき市	渡辺町松小屋堰作	36°	57′	26.89″	140°	48′	56.12″	6月7日	0.14	0.15	0.15	▲ 0.01	▲ 0.01	
2708	いわき市	山田町三洲内	36°	57′	56.78″	140°	45′	25.14″	5月31日	0.13	0.15	0.20	▲ 0.02	▲ 0.07	三洲内橋付近
2709	いわき市	山田町道端	36°	57′	39.59″	140°	45′	14.84″	5月31日	0.10	0.12	0.17	▲ 0.02	▲ 0.07	県道20号線沿い 寺作石名坊公民館付近
2710	いわき市	田人町旅人井戸沢	36°	56′	59.79″	140°	43′	50.45″	5月31日	0.30	0.36	0.51	▲ 0.06	▲ 0.21	
2711	いわき市	田人町黒田大久保	36°	57′	19.25″	140°	42′	15.15″	5月30日	0.22	0.22	0.29	0.00	▲ 0.07	県道134号線・県道71号線交差点付近
2712	いわき市	田人町荷路夫間目沢	36°	57′	23.48″	140°	40′	27.86″	5月30日	0.17	0.18	0.25	▲ 0.01	▲ 0.08	県道71号線沿い 川崎橋付近
2713	いわき市	田人町荷路夫榎町	36°	57′	57.68″	140°	39′	33.47″	5月30日	0.13	0.12	0.17	0.01	▲ 0.04	県道71号線沿い 田人第一小学校荷路夫分校付近
2714	いわき市	田人町荷路夫根室	36°	57′	56.91″	140°	37′	00.60″	5月29日	0.13	0.13	0.17	0.00	▲ 0.04	国道289号線沿い 荷路夫トンネル東側出入口付近
2715	いわき市	田人町荷路夫道ノ後	36°	57′	55.77″	140°	35′	44.99″	5月29日	0.18	0.14	0.27	0.04	▲ 0.09	県道390号線沿い
2716	いわき市	田人町旅人水呑場	36°	57′	05.28″	140°	35′	06.89″	5月29日	0.20	0.19	0.27	0.01	▲ 0.07	国道289号線沿い 鮫川村との境界付近
2717	いわき市	小名浜下神白館ノ腰	36°	56′	43.90″	140°	55′	36.99″	5月30日	0.12	0.12	0.13	0.00	▲ 0.01	いわき海星高校付近
2718	いわき市	小名浜下神白三崎	36°	56′	42.00″	140°	55′	07.39″	5月30日	0.15	0.17	0.20	▲ 0.02	▲ 0.05	法船寺出入口付近
2719	いわき市	小名浜下神白綱取	36°	56′	27.10″	140°	55′	12.29″	5月30日	0.14	0.18	0.18	▲ 0.04	▲ 0.04	マリンタワー付近
2720	いわき市	小名浜栄町	36°	56′	40.50″	140°	54′	50.79″	5月30日	0.07	0.08	0.09	▲ 0.01	▲ 0.02	県道156号線沿い

福島県環境放射線モニタリング・メッシュ調査(第4回)結果(確定値)

平成24年10月1日  
原子力災害現地対策本部(放射線班)  
福島県災害対策本部(原子力班)

(測定値単位:  $\mu\text{Sv/h}$ )

No.	市町村	調査地点	(参考) 世界測地系(60進法) 緯度(北緯)			(参考) 世界測地系(60進法) 経度(東経)			調査月日	測定値(測定高さ: 1m)					備考
										今回調査 測定値 a	前回調査 測定値 b	第2回調査 測定値 c	変動の増減幅		
													前回との比較 d=a-b	第2回との比較 e=a-c	
2721	いわき市	小名浜中原	36°	56′	33.70″	140°	52′	28.41″	5月30日	0.10	0.11	0.13	▲ 0.01	▲ 0.03	吹松公園付近
2722	いわき市	小名浜中原	36°	56′	32.20″	140°	52′	25.61″	5月30日	0.13	0.16	0.18	▲ 0.03	▲ 0.05	吹松公園出入口付近
2723	いわき市	泉町黒須野江越	36°	56′	08.10″	140°	50′	01.12″	6月1日	0.16	0.18	0.17	▲ 0.02	▲ 0.01	県道20号線沿い 妙法寺出入口付近
2724	いわき市	江畑町柳作	36°	56′	19.80″	140°	47′	31.23″	5月31日	0.14	0.14	0.15	0.00	▲ 0.01	薬師如来付近
2725	いわき市	山田町塙沢	36°	56′	54.09″	140°	46′	06.84″	5月31日	0.11	0.13	0.16	▲ 0.02	▲ 0.05	県道20号線沿い 下山田バス停付近
2726	いわき市	山田町岸ノ内	36°	56′	13.00″	140°	46′	11.14″	5月31日	0.12	0.14	0.15	▲ 0.02	▲ 0.03	県道20号線沿い 諏訪神社出入口付近
2727	いわき市	高倉町鶴巻	36°	56′	07.40″	140°	46′	49.24″	5月31日	0.10	0.12	0.13	▲ 0.02	▲ 0.03	高蔵寺出入口付近
2728	いわき市	田人町旅人井戸沢	36°	56′	18.09″	140°	43′	38.65″	5月31日	0.14	0.16	0.41	▲ 0.02	▲ 0.27	県道71号線沿い 新松ノ下橋付近
2729	いわき市	田人町旅人滑石	36°	56′	45.69″	140°	42′	57.25″	5月31日	0.31	0.30	0.38	0.01	▲ 0.07	県道71号線沿い
2730	いわき市	田人町旅人江尻	36°	56′	18.39″	140°	40′	00.67″	5月29日	0.25	0.23	0.24	0.02	0.01	江尻橋付近
2731	いわき市	田人町南大平辺栗	36°	56′	05.64″	140°	40′	46.63″	5月29日	0.18	0.20	0.27	▲ 0.02	▲ 0.09	国道289号線沿い 辺栗トンネル東側出入口付近
2732	いわき市	田人町旅人再松木平	36°	56′	41.49″	140°	39′	18.07″	5月29日	0.17	0.17	0.22	0.00	▲ 0.05	国道289号線沿い 田人第二小学校付近
2733	いわき市	田人町旅人古田	36°	56′	45.68″	140°	38′	24.88″	5月29日	0.11	0.11	0.16	0.00	▲ 0.05	国道289号線沿い 東中上橋付近
2734	いわき市	田人町旅人水呑場	36°	56′	58.78″	140°	35′	25.59″	5月29日	0.26	0.20	0.31	0.06	▲ 0.05	
2735	いわき市	泉町下川大剣	36°	55′	54.80″	140°	51′	55.71″	6月1日	0.12	0.18	0.14	▲ 0.06	▲ 0.02	みなと運動公園出入口付近
2736	いわき市	泉町下川大剣	36°	55′	36.91″	140°	51′	15.91″	6月1日	0.14	0.18	0.23	▲ 0.04	▲ 0.09	サンマリーナ出入口付近
2737	いわき市	泉町下川大剣	36°	55′	59.30″	140°	50′	30.82″	6月1日	0.12	0.13	0.15	▲ 0.01	▲ 0.03	小名浜臨海工業団地付近
2738	いわき市	小浜町中ノ作	36°	55′	07.71″	140°	50′	16.02″	6月5日	0.14	0.14	0.14	0.00	0.00	小浜PA付近
2739	いわき市	金山町南台	36°	55′	36.30″	140°	49′	13.82″	6月7日	0.10	0.09	0.12	0.01	▲ 0.02	県道20号線沿い セブンイレブン付近
2740	いわき市	金山町南台	36°	55′	34.80″	140°	49′	21.72″	6月7日	0.10	0.10	0.13	0.00	▲ 0.03	いわき金山郵便局付近
2741	いわき市	後田町源道平	36°	55′	20.00″	140°	47′	14.54″	6月5日	0.13	0.14	0.19	▲ 0.01	▲ 0.06	御霊神社出入口付近
2742	いわき市	富津町物木平	36°	55′	10.60″	140°	46′	39.44″	6月5日	0.13	0.12	0.20	0.01	▲ 0.07	勿来市民運動場付近
2743	いわき市	山田町井上	36°	55′	39.00″	140°	45′	24.24″	5月31日	0.13	0.15	0.21	▲ 0.02	▲ 0.08	玉田院出入口付近
2744	いわき市	南台1丁目	36°	55′	58.60″	140°	44′	53.45″	5月31日	0.15	0.19	0.22	▲ 0.04	▲ 0.07	南台中央バス停付近
2745	いわき市	田人町南大平下毛	36°	55′	31.08″	140°	41′	50.28″	5月29日	0.19	0.21	0.31	▲ 0.02	▲ 0.12	国道289号線沿い 中平橋付近
2746	いわき市	田人町旅人横川	36°	55′	53.95″	140°	39′	29.02″	5月29日	0.16	0.17	0.18	▲ 0.01	▲ 0.02	
2747	いわき市	岩間町塚原	36°	54′	53.11″	140°	48′	52.83″	6月5日	0.07	0.07	0.07	0.00	0.00	植田岩間簡易郵便局付近
2748	いわき市	佐糠町荒屋	36°	54′	26.81″	140°	48′	37.73″	6月5日	0.09	0.10	0.10	▲ 0.01	▲ 0.01	
2749	いわき市	植田町南町1丁目	36°	54′	53.61″	140°	47′	53.43″	6月5日	0.07	0.08	0.08	▲ 0.01	▲ 0.01	勿来図書館出入口付近
2750	いわき市	錦町ウツギサキ	36°	54′	01.21″	140°	47′	26.84″	6月5日	0.11	0.14	0.15	▲ 0.03	▲ 0.04	国道6号線沿い ファミリーマート付近
2751	いわき市	錦町江栗七反田	36°	54′	31.01″	140°	46′	22.64″	6月5日	0.13	0.15	0.17	▲ 0.02	▲ 0.04	県道10号線沿い ヨークベニマル付近
2752	いわき市	錦町細谷	36°	54′	52.70″	140°	45′	57.54″	6月5日	0.14	0.17	0.20	▲ 0.03	▲ 0.06	いわき南の森スポーツパーク付近
2753	いわき市	三沢町湯ノ作	36°	54′	12.81″	140°	45′	08.65″	5月29日	0.18	0.18	0.21	0.00	▲ 0.03	いわき勿来IC出入口付近
2754	いわき市	沼部町八幡前	36°	54′	51.90″	140°	44′	29.25″	5月29日	0.19	0.24	0.29	▲ 0.05	▲ 0.10	三松部落公民館付近

福島県環境放射線モニタリング・メッシュ調査(第4回)結果(確定値)

平成24年10月1日  
原子力災害現地対策本部(放射線班)  
福島県災害対策本部(原子力班)

(測定値単位:  $\mu$ Sv/h)

No.	市町村	調査地点	(参考) 世界測地系(60進法) 緯度(北緯)		(参考) 世界測地系(60進法) 経度(東経)			調査月日	測定値(測定高さ:1m)					備 考	
									今回調査 測定値 a	前回調査 測定値 b	第2回調査 測定値 c	変動の増減幅			
												前回との比較 d=a-b	第2回との比較 e=a-c		
2755	いわき市	川部町根小屋	36°	54′	33.40″	140°	43′	12.36″	5月29日	0.30	0.35	0.50	▲ 0.05	▲ 0.20	国道289号線沿い 四時トンネル南側出入口付近
2756	いわき市	錦町浜田	36°	53′	39.71″	140°	47′	40.54″	5月29日	0.10	0.11	0.13	▲ 0.01	▲ 0.03	
2757	いわき市	錦町雷	36°	53′	38.51″	140°	47′	17.14″	5月29日	0.15	0.16	0.15	▲ 0.01	0.00	国道289号線・国道6号線JCT東側付近
2758	いわき市	勿来町関田堀切	36°	53′	02.62″	140°	47′	13.94″	5月28日	0.11	0.12	0.15	▲ 0.01	▲ 0.04	勿来駅ターミナル付近
2759	いわき市	勿来町窪田町通3丁目	36°	53′	27.31″	140°	45′	47.95″	5月28日	0.11	0.14	0.15	▲ 0.03	▲ 0.04	県道10号線沿い 勿来郵便局付近
2760	いわき市	勿来町窪田八反坪	36°	53′	02.82″	140°	45′	47.15″	5月28日	0.12	0.16	0.15	▲ 0.04	▲ 0.03	
2761	いわき市	勿来町酒井住生作	36°	53′	02.72″	140°	44′	48.45″	5月28日	0.15	0.17	0.18	▲ 0.02	▲ 0.03	県道10号線沿い
2762	いわき市	山玉町畑ヶ田	36°	53′	48.91″	140°	43′	19.66″	5月28日	0.25	0.25	0.33	0.00	▲ 0.08	山玉公民館付近
2763	いわき市	瀬戸町地切	36°	53′	06.01″	140°	43′	19.06″	5月28日	0.32	0.35	0.38	▲ 0.03	▲ 0.06	いわき消防団第3支団第4分団第7班付近
2764	いわき市	勿来町九面梅木沢	36°	52′	00.42″	140°	47′	11.34″	5月28日	0.17	0.20	0.23	▲ 0.03	▲ 0.06	
2765	いわき市	勿来町窪田大槻	36°	52′	09.82″	140°	45′	34.85″	5月28日	0.23	0.25	0.21	▲ 0.02	0.02	北茨城市との境界付近
2766	いわき市	勿来町酒井坂ノ上	36°	52′	16.86″	140°	44′	02.14″	5月28日	0.34	0.32	0.37	0.02	▲ 0.03	県道10号線沿い 北茨城市との境界付近
2767	いわき市	勿来町九面馬道	36°	51′	24.23″	140°	47′	22.65″	5月28日	0.15	0.18	0.19	▲ 0.03	▲ 0.04	国道6号線沿い 平潟トンネル北側出入口付近

※ 「前回調査測定値」とは、平成24年5月21日付け「福島県環境放射線モニタリング・メッシュ調査(第3回)結果について(確定値)」(平成24年2月21日から3月9日実施)の測定値。

※ 「第2回調査測定値」とは、平成23年11月29日付け「福島県環境放射線モニタリング・メッシュ調査(第2回)結果について(確定値)」(平成23年8月17日から9月7日実施)の測定値。