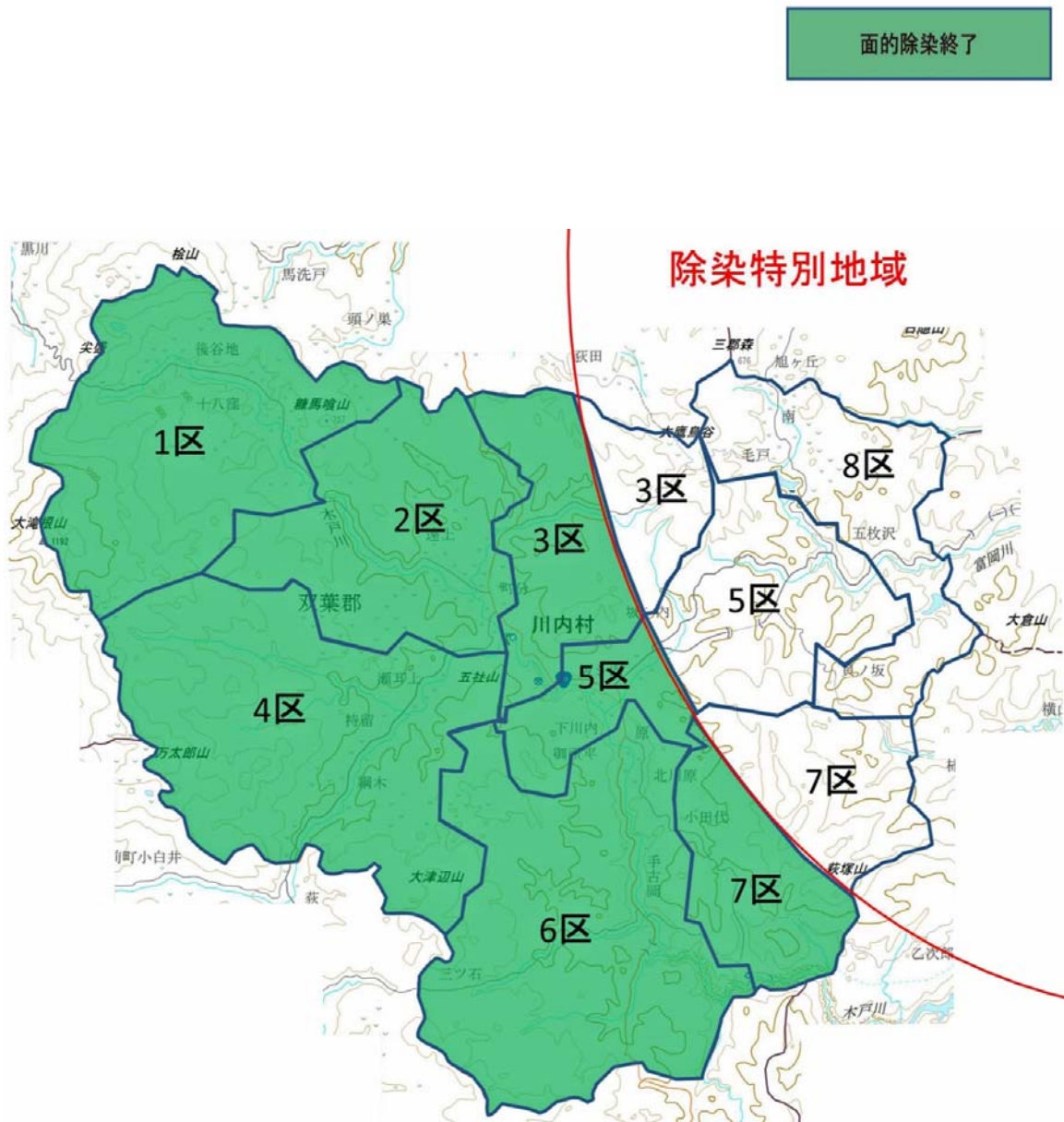



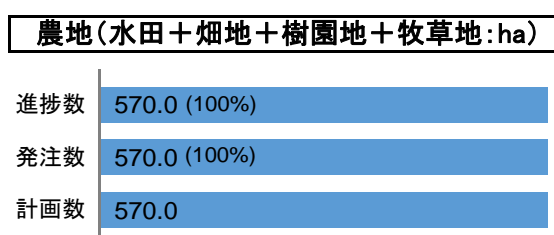
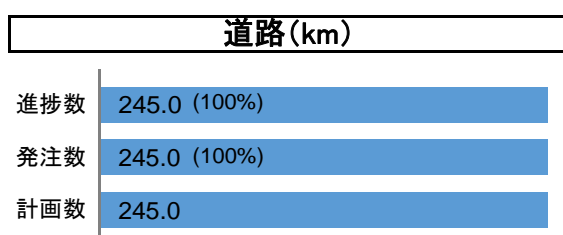
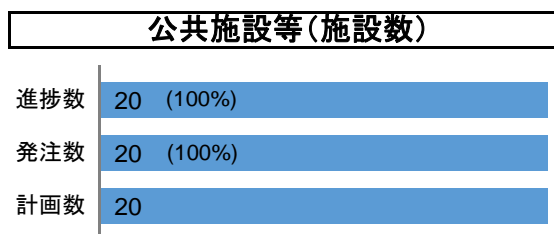
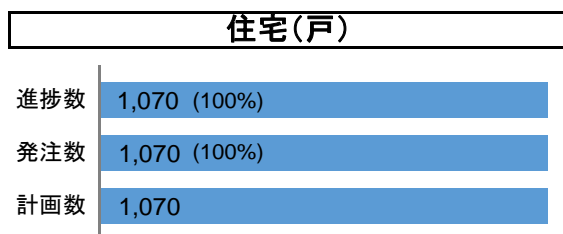
川内村の除染実施状況

住宅除染進捗図(平成26年1月完了)



「この地図は、国土地理院長の承認を得て、同院発行の電子地形図(タイル)を複製したものである。(承認番号 平26情複、第437号)」

計画数に対する除染の進捗状況(平成29年3月末時点)



住宅除染での表土の剥ぎ取り作業



道路除染での側溝堆積物の除去作業

仮置場の整備状況(平成28年12月末時点)

搬入済み 5ヶ所
搬入中 4ヶ所
搬入前 0ヶ所



大津辺仮置場



大津辺仮置場



鍋倉仮置場



鍋倉仮置場