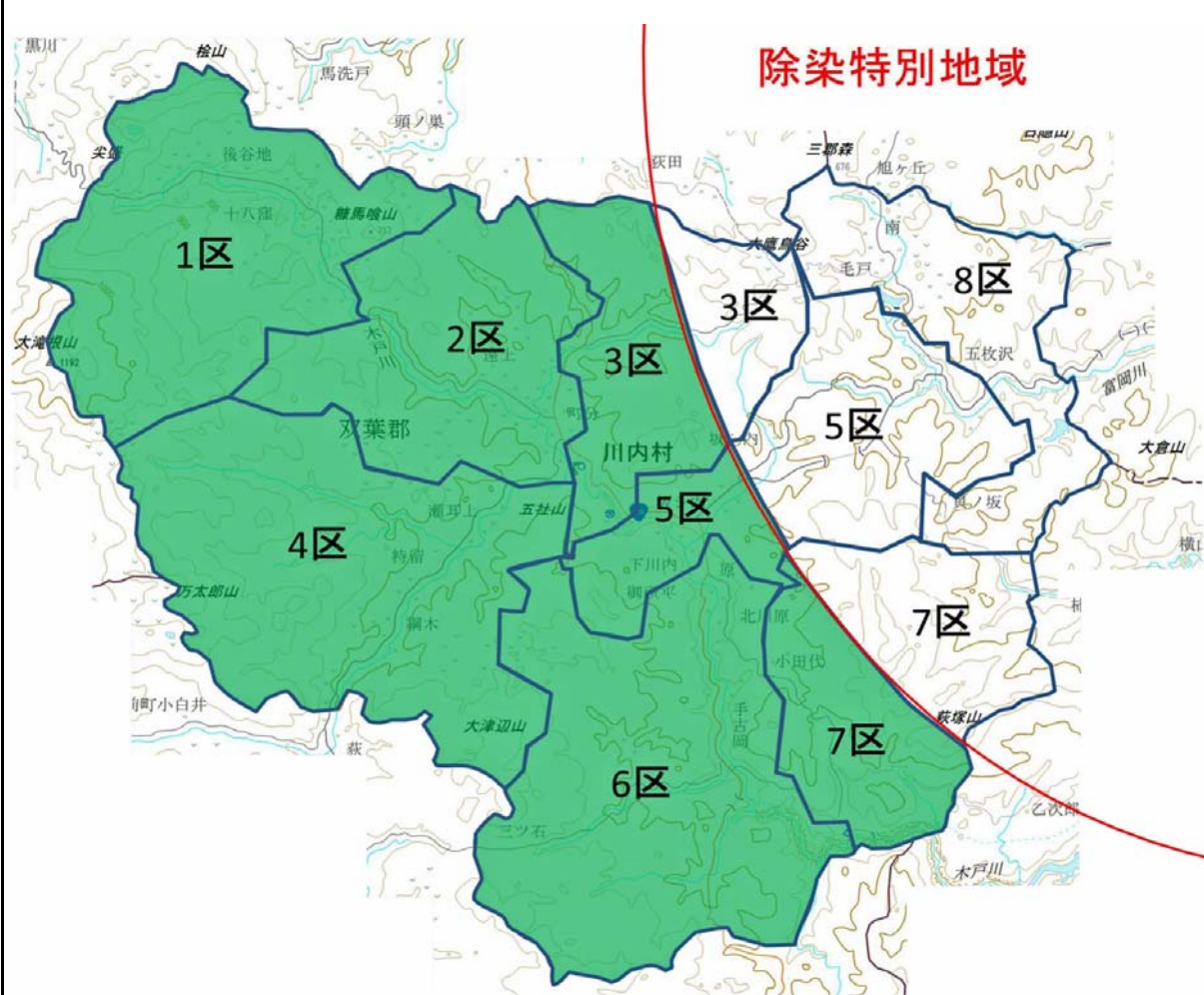


## 川内村の除染実施状況

住宅除染進捗図(平成27年3月末時点)

除染終了



## 平成26年度末までの計画数に対する除染の進捗状況(平成27年3月末時点)

### 住宅(戸)



(参考)全体計画数=1,070 戸

### 公共施設等(施設数)



(参考)全体計画数=20 施設

### 道路(km)



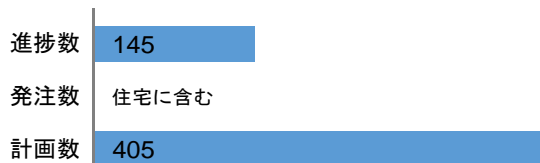
(参考)全体計画数=245 km

### 農地(水田+畑地+樹園地+牧草地:ha)



(参考)全体計画数=954 ha

### 森林(生活圏)(ha)



(参考)全体計画数=405 ha



道路除染状況




道路除染状況

## 仮置場の設置状況(平成26年12月末時点)

搬入済み 3ヶ所  
搬入中 0ヶ所  
搬入前 6ヶ所



大津辺仮置場



大津辺仮置場



鍋倉仮置場



鍋倉仮置場