



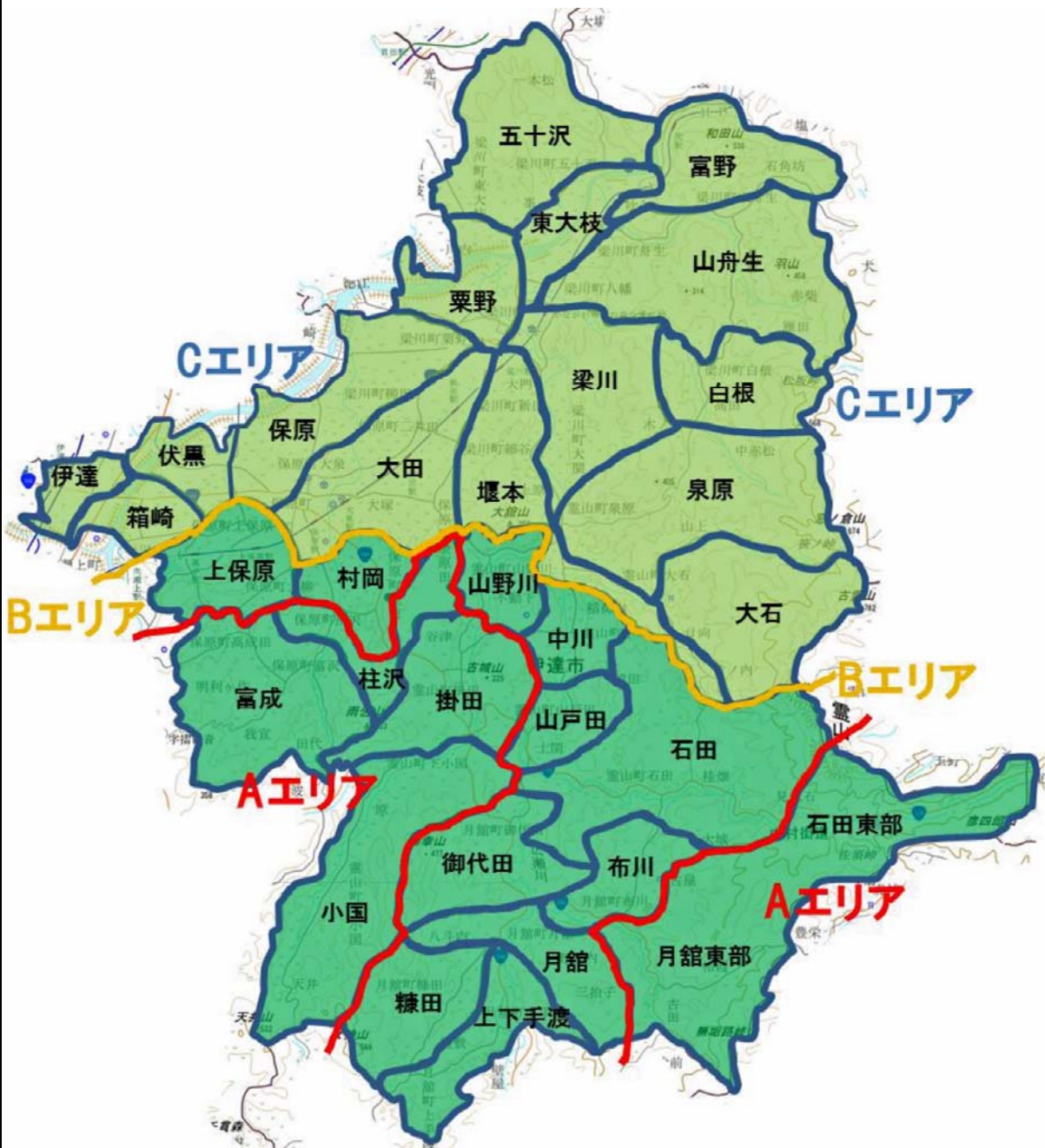
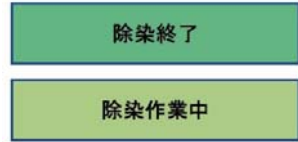
ふくしまからはじめよう。

福島県生活環境部除染対策課

平成26年12月25日

伊達市における除染実施状況

住宅除染進捗図(平成26年11月末時点)



「この地図は、国土地理院長の承認を得て、同院発行の電子地形図(タイル)を複製したものである。(承認番号 平26情複、第437号)」



ふくしまからはじめよう。

福島県生活環境部除染対策課

平成26年度末までの計画数に対する除染の進捗状況(平成26年11月末時点)

住宅(戸)



(参考)全体計画数=22,063 戸

公共施設等(施設数)



(参考)全体計画数=1,484 施設

道路(km)



(参考)全体計画数=630 km

農地(水田+畑地+樹園地+牧草地:ha)




(参考)全体計画数=3,004 ha

森林(生活圏)(ha)



(参考)全体計画数=160 ha

 = 調査にて終了 (調査の結果により除染が必要ないと判断されたもの)



コリメータ使用し線量確認



同時吸引型高圧洗浄実施



ふくしまから
はじめよう。

福島県生活環境部除染対策課

仮置場の状況(平成26年9月末時点)

搬入済み	101	ヶ所
搬入中	4	ヶ所
搬入前	3	ヶ所



仮置場の全景



仮置場の内部